Boletín Epidemiológico

Indicadores Básicos de Salud

IDSN

IBS 2023

Instituto Departamental de Salud de Nariño

Gobernación de NARIÑO

La salud es de todos

Minsalud

IBS 2023

Boletín Epidemiológico
Instituto Departamental de Salud de Nariño

Indicadores Básicos de Salud 2023

Comité Editorial

Ana Belén Arteaga Torres
Directora IDSN

Oscar Fernando Cerón Ortega
Subdirector de Salud Pública

Andrea Lorena García Moncayo
Coordinadora Oficina de Epidemiología

Neida del Rocío Díaz Rosero
Técnico Administrativo Oficina de Epidemiología

Con la participación de
Subdirección de Salud Pública
Subdirección de Calidad y Aseguramiento

San Juan de Pasto
Septiembre de 2024

Epidemiología

TABLA DE CONTENIDO
INDICADORES BASICOS DE SALUD

TEMA	Pág.
Editorial Indicadores Básicos de Salud, año 2023	
Tabla de contenido	**2 - 5**
Indicadores generales geográficos y políticos del departamento	**6**
Mapa departamento de Nariño por subregiones	**7 - 20**
Aspectos generales por municipio	**21**
Características geográficas del departamento	**22**
Tiempo de traslado, tipo de transporte, distancia en kilómetros desde el municipio hacia los municipios vecinos	**23 - 27**
Tiempo de traslado, tipo de transporte y distancia en kilómetros departamento de Nariño	**28**
Pirámide poblacional del departamento de Nariño	**29**
Indicadores demográficos de salud	**30-31**
Proyecciones de población municipal en menores de 1 año, años 2020-2028	**32**
Proyecciones de población municipal de 1 año, años 2020-2028	**33**
Proyecciones de población municipal en menores de 5 años, años 2020-2028	**34**
Proyecciones de población municipal de 0 a 5 años, años 2020-2028	**35**
Proyecciones de población municipal de 6 a 11 años, años 2020-2028	**36**
Proyecciones de población municipal de 12 a 13 años, años 2020-2028	**37**
Proyecciones de población municipal en menores de 15 años, años 2020-2028	**38**
Proyecciones de población municipal de 14 a 26 años, años 2020-2028	**39**
Proyecciones de población municipal en menores de 18 años, años 2020-2028	**40**
Proyecciones de población municipal de 18 años y más años, años 2020-2028	**41**
Proyecciones de población municipal de 0 a 19 años, años 2020-2028	**42**
Proyecciones de población municipal de 45 años y más, años 2020-2028	**43**
Proyecciones de población municipal en mujeres de 10 a 14 años, años 2020-2028	**44**
Proyecciones de población municipal en mujeres de 15 a 19 años, años 2020-2028	**45**
Proyecciones de población municipal en mujeres menores de 18 años, años 2020-2028	**46**
Proyecciones de población municipal en mujeres de 18 años y más, años 2020-2028	**47**
Proyecciones de población municipal en hombres de 18 años y más, años 2020-2028	**48**
Proyecciones de población municipal en mujeres de 10 a 54 años, años 2020-2028	**49**
Proyecciones de población municipal de 27 a 59 años, años 2020-2028	**50**
Proyecciones de población municipal de 60 años y màs, años 2020-2028	**51**
Proyecciones de población municipal cabecera, años 2020-2028	**52**
Proyecciones de población municipal rural, años 2020-2028	**53**

TABLA DE CONTENIDO
INDICADORES BASICOS DE SALUD

TEMA	Pág.
Proyecciones de población municipal en hombres, años 2020-2028	**54**
Proyecciones de población municipal en mujeres, años 2020-2028	**55**
Proyecciones de población municipal total, años 2020-2028	**56**
Proyección de población municipal por grupos quinquenales, año 2020	**57**
Proyección de población municipal por grupos quinquenales, año 2021	**58**
Proyección de población municipal por grupos quinquenales, año 2022	**59**
Proyección de población municipal por grupos quinquenales, año 2023	**60**
Proyección de población municipal por grupos quinquenales, año 2024	**61**
Proyección de población municipal por grupos quinquenales, año 2025	**62**
Proyección de población municipal por grupos quinquenales, año 2026	**63**
Proyección de población municipal por grupos quinquenales, año 2027	**64**
Proyección de población municipal según zona y sexo, año 2020	**65**
Proyección de población municipal según zona y sexo, año 2021	**66**
Proyección de población municipal según zona y sexo, año 2022	**67**
Proyección de población municipal según zona y sexo, año 2023	**68**
Proyección de población municipal según zona y sexo, año 2024	**69**
Proyección de población municipal según zona y sexo, año 2025	**70**
Proyección de población municipal según zona y sexo, año 2026	**71**
Proyección de población de nacidos vivos, año 2010 - 2022 (último dato oficial)	**72**
Población étnica en el departamento de Nariño	**73-74**
Necesidades Básicas Insatisfechas (NBI), total, cabecera, centros poblados y rural disperso	**75-77**
Necesidades Básicas Insatisfechas (NBI) a nivel de centro poblado	**78-86**
Necesidades Básicas Insatisfechas (NBI), según autorreconocimiento étnico a nivel municipal	**87-92**
Nacimientos por área y sexo, según departamento de residencia de la madre y pertinencia étnica del nacido vivo, año 2022 (último dato oficial)	**93**
Nacimientos por tipo de parto, según departamento de residencia de la madre y multiplicidad del embarazo, año 2022 (último dato oficial)	**93**
Nacimientos por área y sexo, según municipio de residencia de la madre, año 2022 (último dato oficial)	**94**
Nacimientos por peso al nacer, según municipio y área de residencia de la madre, año 2022 (último dato oficial)	**95**
Nacimientos por grupos de edad de la madre, según municipio de residencia de la madre, año 2022 (último dato oficial)	**96**
Nacimientos por tiempo de gestación, según municipio y área de residencia de la madre, año 2022 (último dato oficial)	**97**
Nacimientos por número de hijos nacidos vivos, según municipio de residencia de la madre, año 2022 (último dato oficial)	**98**
Nacimientos por nivel educativo de la madre, según municipio de residencia de la madre, año 2022 (último dato oficial)	**99**
Indicadores nacido vivo, años 2013 - 2022, año 2022 (último dato oficial)	**100-109**

TABLA DE CONTENIDO
INDICADORES BASICOS DE SALUD

TEMA	Pág.
Defunciones fetales por grupos de edad de la madre, según departamento, residencia y nivel educativo de la madre, año 2022 (último dato oficial)	**110**
Defunciones fetales por peso al nacer, según departamento, residencia y grupos de edad de la madre año 2022 (último dato oficial)	**110**
Defunciones fetales por tiempo de gestación, según departamento, residencia y grupos de edad de la madre, año 2022 (último dato oficial)	**110**
Defunciones fetales por sexo, según municipio de residencia de la madre y grupos de causas de defunción, según (lista de causas agrupadas 6/67 CIE-10 de OPS), año 2022 (último dato oficial)	**111-117**
Defunciones fetales por número de hijos nacidos vivos, según departamento, municipio de residencia y grupos de edad de la madre, año 2022 (último dato oficial)	**118-130**
Defunciones fetales por multiplicidad y muerte con relación al parto, según departamento de residencia y grupos de edad de la madre, año 2022 (último dato oficial)	**131**
Defunciones fetales por grupos de edad de la madre, según departamento, residencia de la madre y grupos de causas de defunción (Lista Colombia 105 para la tabulación de mortalidad), año 2022 (último dato oficial)	**132**
Defunciones fetales por tiempo de gestación, según departamento, residencia de la madre y grupos de causas de defunción (Lista Colombia 105 para la tabulación de mortalidad), año 2022 (último dato oficial)	**132**
Defunciones maternas, por grupos de edad, según departamento de residencia y grupos de causas de defunción y lista de causas 6/67 cie-10 de OPS, año 2022 (último dato oficial)	**133**
Diez primeras causas de defunciòn, según departamento de residencia, año 2022 (último dato oficial)	**133**
Defunciones por grupos de edad y sexo, según departamentos de residencia y grupos de causas de defunción (Lista Colombia 105 para la tabulación de mortalidad), año 2022 (último dato oficial)	**134-163**
Defunciones de menores de un año por grupos de edad y sexo, según departamento de residencia de la madre y grupos de causas de defunción, (Lista Colombia 105 para la tabulación de mortalidad), año 2022 (último dato oficial)	**164-167**
Defunciones de menores de un año por grupos de edad y sexo, según departamento de residencia de la madre y grupos de causas de defunción, año 2022 (último dato oficial)	**168**
Defunciones no fetales por grupos de edad y sexo, segùn departamento, municipio y area de residencia, año 2022 (último dato oficial)	**169-224**
Defunciones por grupos de edad y sexo, según departamento, municipio de residencia y grupos de causas de defunción, según (lista de causas agrupadas 6/67 CIE-10 de OPS), año 2022 (último dato oficial)	**225-368**
Quince primeras causas de morbilidad por consulta externa y odontológica, departamento de Nariño, año 2023	**369**
Quince primeras causas de morbilidad por consulta externa y odontológica por subregiones, año 2023	**370-382**
Quince primeras causas de morbilidad por consulta externa y odontológica por nodos - año 2023	**383-387**
Quince primeras causas de morbilidad por consulta externa y odontológica por municipios - año 2023	**388-451**
Eventos de notificación epidemiológica semanal (ENOS), departamento de Nariño, años 2019 - 2023	**452-457**
Eventos de notificación epidemiológica semanal (ENOS) por municipio, años 2019 - 2023	**458-572**
Coberturas administrativas de vacunación, año 2023	**573-577**
Casos de tuberculosis - incidencia - % curación - % captación de sintomático respiratorio, año 2023	**578**
Indicadores de HANSEN, año 2023	**579**
Indicadores Población trabajadora informal, años 2022-2023	**580-581**
Indicadores de Estado Nutricional Niños y Niñas menores de 5 años y de 5 a 17 años, año 2023	**582-585**
Índice de riesgo de la calidad de agua para consumo humano (IRCA) - año 2023	**586**

TABLA DE CONTENIDO
INDICADORES BASICOS DE SALUD

TEMA	Pág.
Censo sanitario - año 2023	**587-589**
homicidios, casos y tasas por 100,000 habitantes, según departamento, municipio del hecho y sexo de la víctima. año 2022	**590**
Suicidios, casos y tasas por 100,000 habitantes, según departamento, municipio del hecho y sexo de la víctima, año 2022	**591**
Muertes violentas, casos y tasas por 100,000 habitantes, según departamento y municipio del hecho, año 2022	**592**
Muertes y lesiones por eventos de transporte, casos y tasas por 100.000 habitantes, según departamento, municipio del hecho y sexo de la victima, año 2022	**593**
Muertes y lesiones accidentales, casos y tasas por 100,000 habitantes, según departamento, municipio del hecho y sexo de la víctima, año 2022	**594**
Lesiones no fatales por violencia contra niños, niñas y adolescentes, casos y tasas por 100,000 habitantes, según departamento, municipio del hecho y sexo de la víctima - año 2022	**595**
Lesiones no fatales por violencia contra el adulto mayor, casos y tasas por 100,000 habitantes, según departamento, municipio del hecho y sexo de la víctima - año 2022	**596**
Lesiones no fatales por violencia entre otros familiares, casos y tasas * 100,000 habitantes, según departamento, municipio del hecho y sexo de la víctima - año 2022	**597**
Lesiones no fatales por violencia interpersonal, casos y tasas por 100,000 habitantes, según departamento, municipio del hecho y sexo de la víctima - año 2022	**598**
Lesiones no fatales por violencia de pareja, casos y tasas por 100,000 habitantes, según departamento, municipio del hecho y sexo de la víctima - año 2022	**599**
Reconocimiento médico legales en clínica forense, casos y tasas por 100,000 habitantes, según departamento y municipio del hecho. año 2022	**600**
Exámenes medico legales por presunto delito sexual, según departamento, municipio del hecho y sexo de la víctima - año 2022	**601**
Personas reportadas como desaparecidas, según departamento, municipio del hecho y sexo de la víctima - año 2022	**602**
Violencia contra niños, niñas y adolescentes, segun mpio del hecho y sexo de la victima 2023	**603**
Suicidios,segun mpio del hecho y sexo de la victima 2023	**604**
incidencia y prevalencia de diabetes mellitus, hipertension arterial, enfermedad cronica renal. Colombia y municipios de nariño, 2023	**605-606**
Indicadores de control de hipertension, diabetes mellitus, por municipios de nariño, 2023	**607**
Aseguramiento régimen subsidiado, años año 2023	**608**
Aseguramiento régimen contributivo, años año 2023	**609**
Aseguramiento régimen excepción, años año 2023	**610**

INDICADORES GENERALES GEOGRAFICOS Y POLITICOS DEPARTAMENTO DE NARIÑO	
Superficie	33.268 Kilómetros cuadrados que equivale al 2.91% del área total del PaÍs
Superficie ocupada por Resguardos indígenas	258.6 Kilómetros cuadrados
Fecha creación del departamento	6 de agosto de 1904
Municipios	64
Corregimientos	230
Inspecciones de Policía	416
Subregiones Geopolíticas	Subregión Sanquianga Subregión Pacifico Sur Subregión Telembi Subregión Pie de Monte Costero Subregión Exprovincia de Obando Subregión Sabana Subregión Abades Subregión Guambuyaco Subregión Occidente Subregión Cordillera Subregión Centro Subregión Juanambu Subregión Rio Mayo
Capital	San Juan de Pasto
Densidad de Población	4.8 Hab. x kilómetro cuadrado
Localización	00° 31" 08´ y 02° 41" 08´ latitud Norte 76° 51" 19´ y 79° 01" 34´ longitud Oeste
Limites	Norte: con el departamento del Cauca Sur: con la República del Ecuador Este: con el departamento del Putumayo Occidente: con el Océano Pacífico

SUBREGIONES DEL DEPARTAMENTO DE NARIÑO

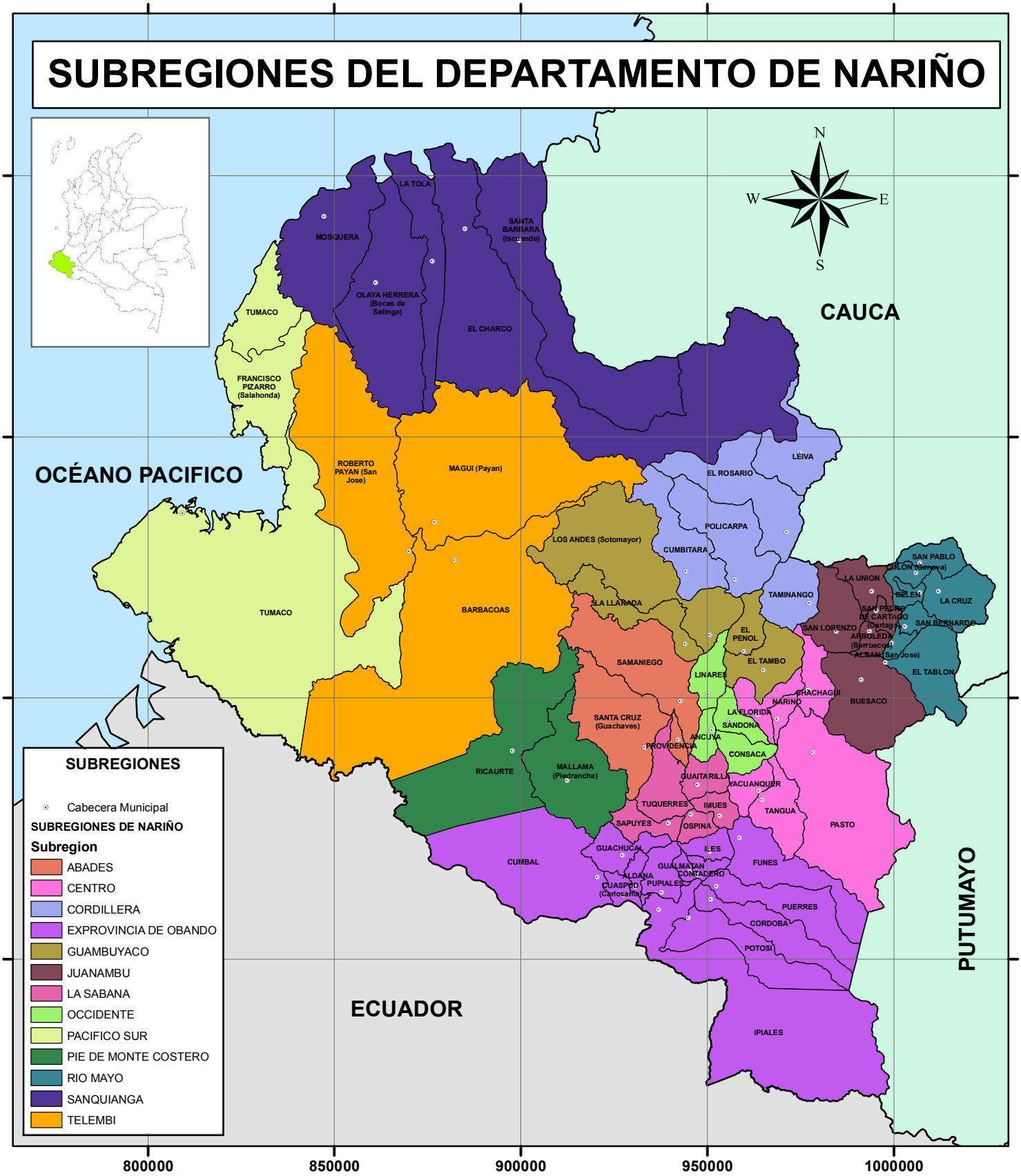

Gobernación de Nariño	**Contiene:** MAPA DE LAS SUBREGIONES DEL DEPARTAMENTO DE NARIÑO		**Dependencia:** Secretaria de Planeación Departamental
	Elaboró: Gerardo Fabian Ramos Muñoz, Contratista PDA Nariño	**Escala:** 1:1.400.000 (0 5 10 20 30 40 Km)	**Fecha de Elaboración:** Marzo de 2012	**Cartografía Base:** Instituto Geográfico Agustín Codazzi

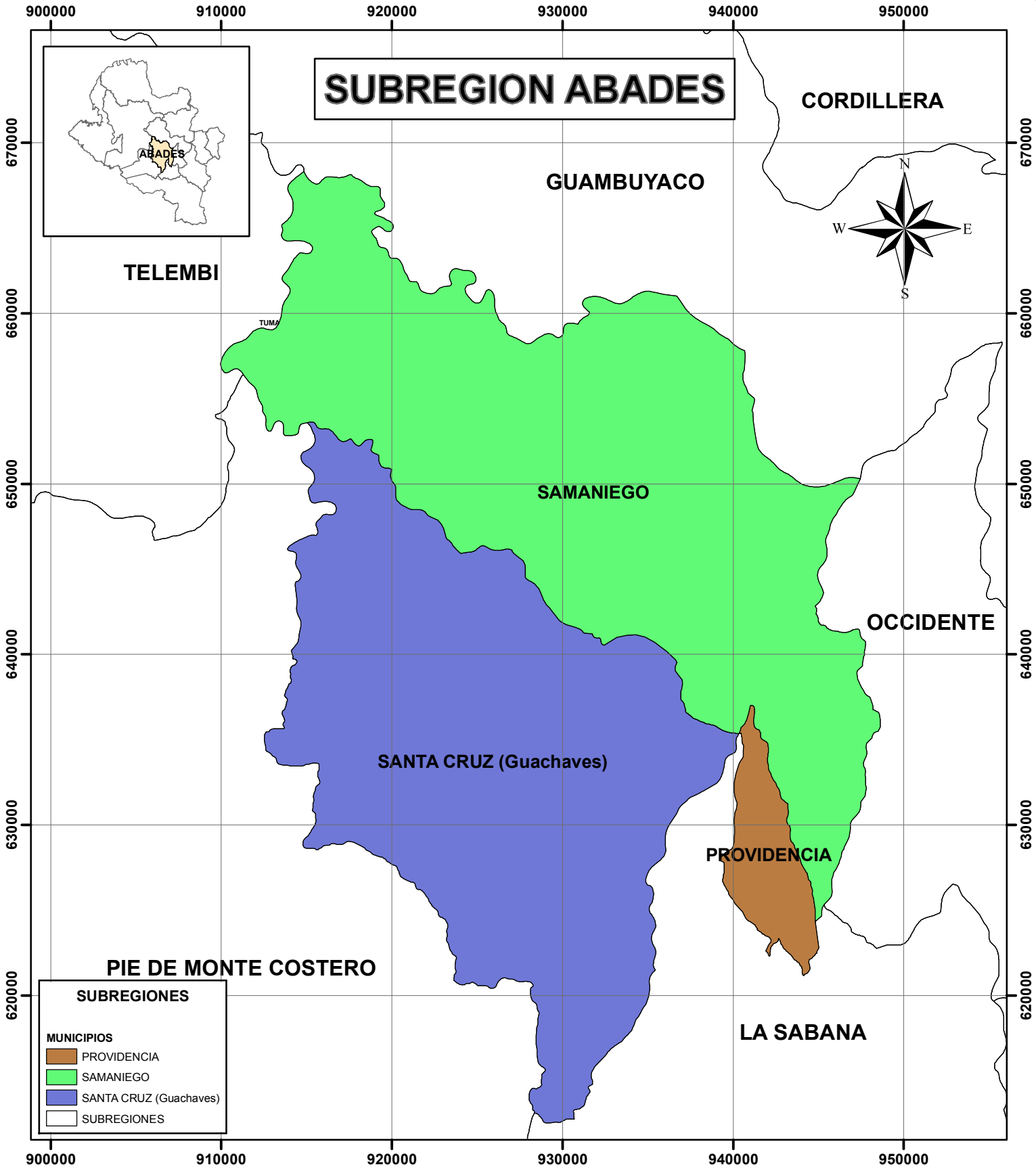

Gobernación de Nariño	**Contiene:** MAPA DE LA SUBREGION DE ABADES DEPARTAMENTO DE NARIÑO			**Dependencia:** Secretaria de Planeación Departamental
	Elaboró: Gerardo Fabian Ramos Muñoz Contratista PDA Nariño	**Escala:** 1:300.000 (0 1 2 4 6 8 Km)	**Fecha de Elaboración:** Marzo de 2012	**Cartografía Base:** IGAC

Gobernación de Nariño	**Contiene:** MAPA DE LA SUBREGION CENTRO DEPARTAMENTO DE NARIÑO			**Dependencia:** Secretaria de Planeación Departamental
	Elaboró: Gerardo Fabian Ramos Muñoz Contratista PDA Nariño	**Escala:** 1:400.000 (0 1,25 2,5 5 7,5 10 Km)	**Fecha de Elaboración:** Marzo de 2012	**Cartografía Base:** IGAC

Gobernación de Nariño	**Contiene:** MAPA DE LA SUBREGION CORDILLERA DEPARTAMENTO DE NARIÑO			**Dependencia:** Secretaria de Planeación Departamental
	Elaboró: Gerardo Fabian Ramos Muñoz, Contratista PDA Nariño	**Escala:** 1:350.000 (0 1 2 4 6 8 Km)	**Fecha de Elaboración:** Marzo de 2012	**Cartografía Base:** IGAC

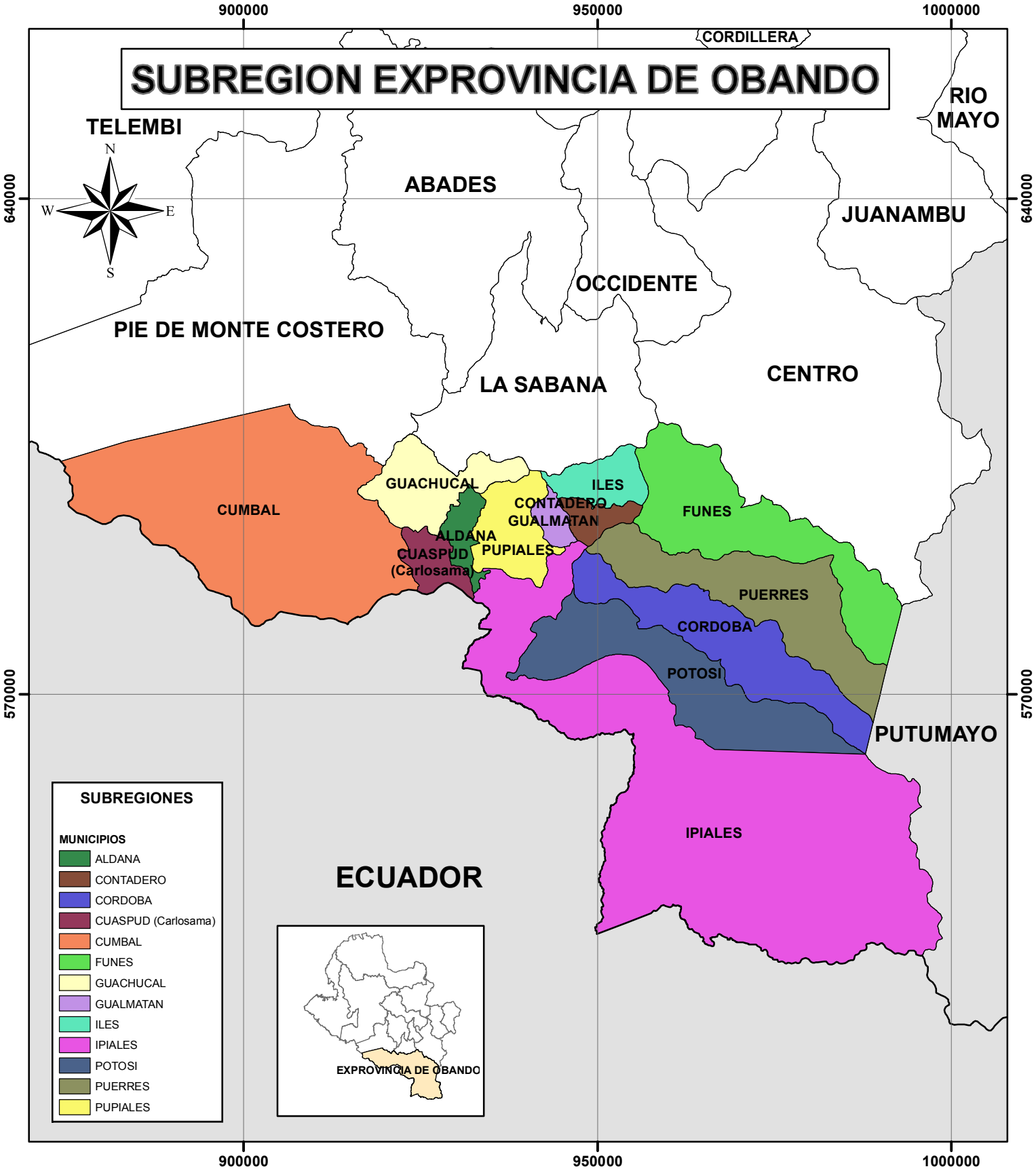

Gobernación de Nariño	**Contiene:** MAPA DE LA SUBREGION EXPROVINCIA DE OBANDO DEPARTAMENTO DE NARIÑO			**Dependencia:** Secretaria de Planeación Departamental
	Elaboró: Gerardo Fabian Ramos Muñoz, Contratista PDA Nariño	**Escala:** 1:725.000 (0 2 4 8 12 16 Km)	**Fecha de Elaboración:** Marzo de 2012	**Cartografía Base:** IGAC

Gobernación de Nariño	**Contiene:** MAPA DE LA SUBREGION GUAMBUYACO DEPARTAMENTO DE NARIÑO		**Dependencia:** Secretaria de Planeación Departamental
Elaboró: Gerardo Fabian Ramos Muñoz Contratista PDA Nariño	**Escala:** 1:450.000 (0 1,25 2,5 5 7,5 10 Km)	**Fecha de Elaboración:** Marzo de 2012	**Cartografía Base:** IGAC

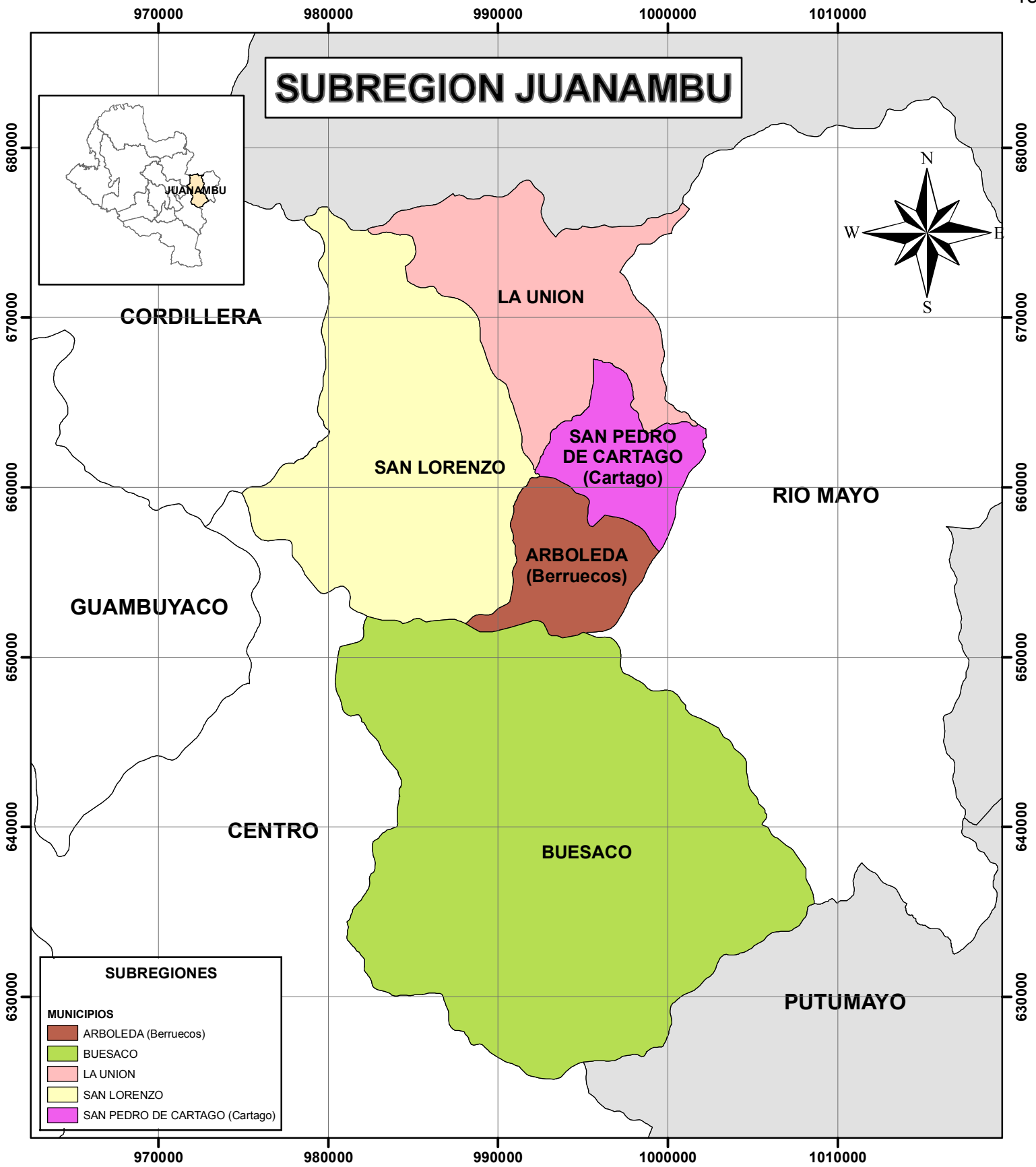

Gobernación de Nariño	**Contiene:** MAPA DE LA SUBREGION JUANAMBU DEPARTAMENTO DE NARIÑO			**Dependencia:** Secretaria de Planeación Departamental
	Elaboró: Gerardo Fabian Ramos Muñoz Contratista PDA Nariño	**Escala:** 1:300.000 (0 1 2 4 6 8 Km)	**Fecha de Elaboración:** Marzo de 2012	**Cartografía Base:** IGAC

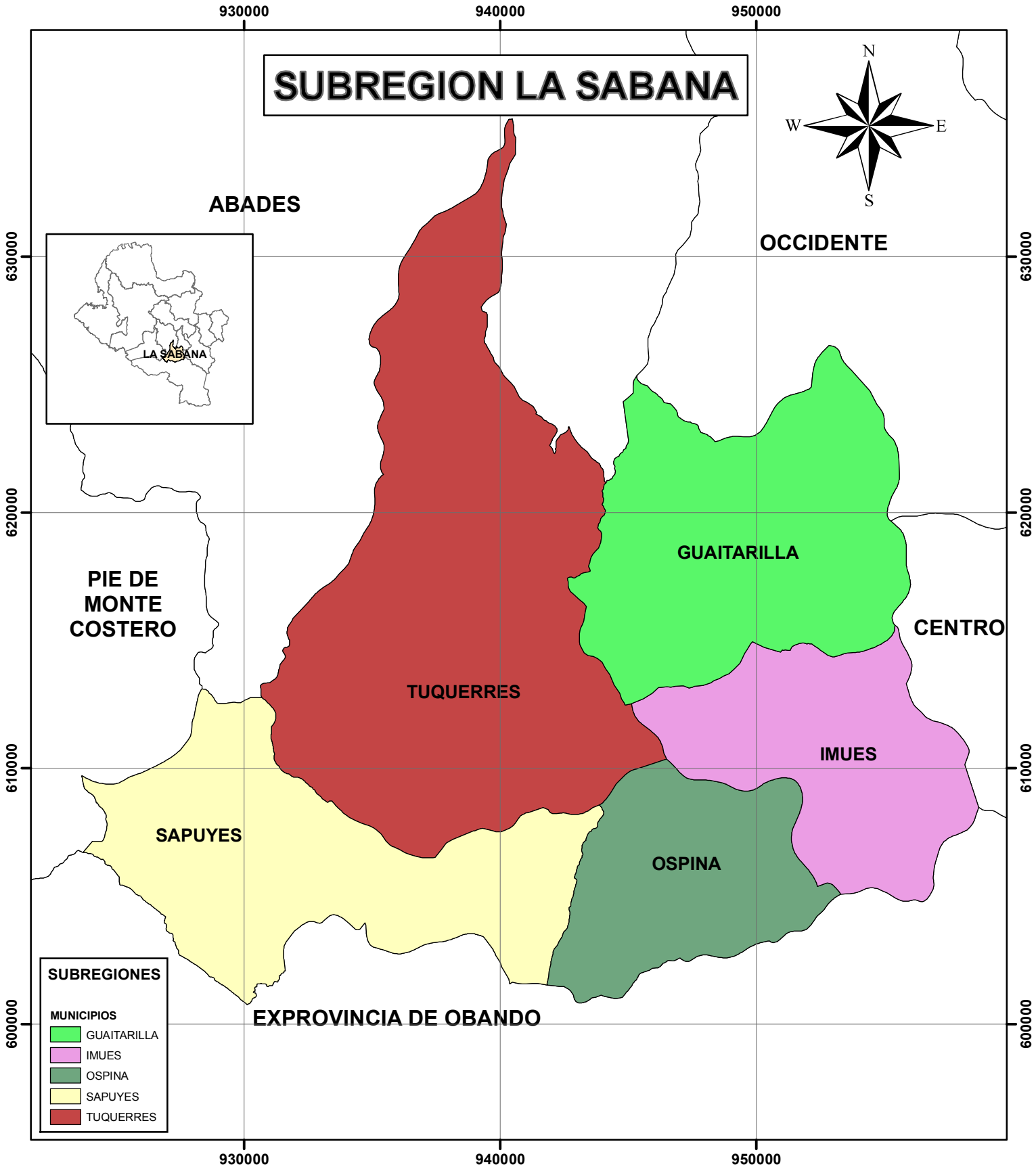

Gobernación de Nariño	**Contiene:** MAPA DE LA SUBREGION LA SABANA DEPARTAMENTO DE NARIÑO			**Dependencia:** Secretaria de Planeación Departamental
	Elaboró: Gerardo Fabian Ramos Muñoz, Contratista PDA Nariño	**Escala:** 1:200.000 (0 1 2 4 6 Km)	**Fecha de Elaboración:** Marzo de 2012	**Cartografía Base:** IGAC

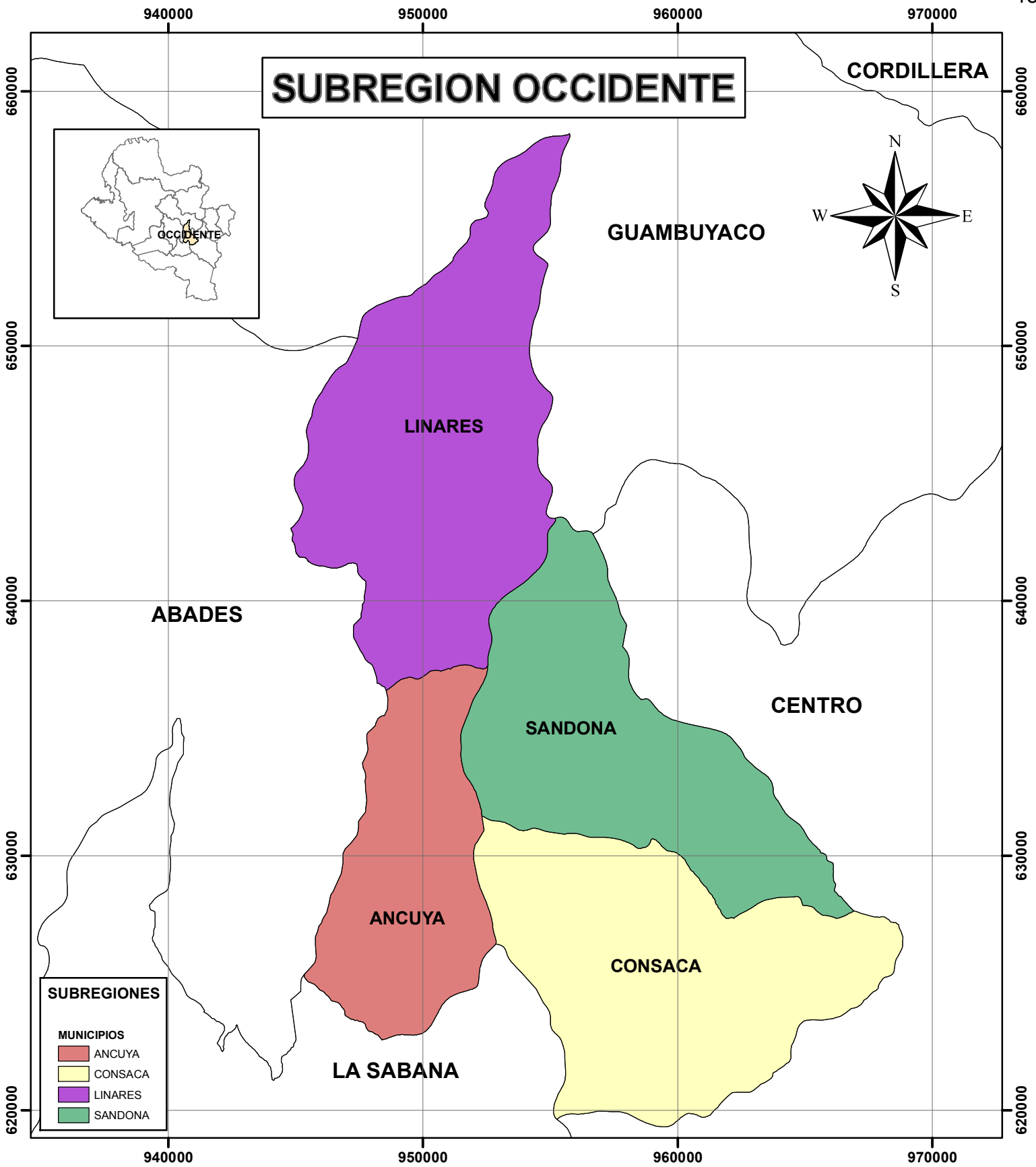

Gobernación de Nariño	**Contiene:** MAPA DE LA SUBREGION OCCIDENTE DEPARTAMENTO DE NARIÑO			**Dependencia:** Secretaria de Planeación Departamental
	Elaboró: Gerardo Fabian Ramos Muñoz Contratista PDA Nariño	**Escala:** 1:200.000 (0 1 2 4 6 Km)	**Fecha de Elaboración:** Marzo de 2012	**Cartografía Base:** IGAC

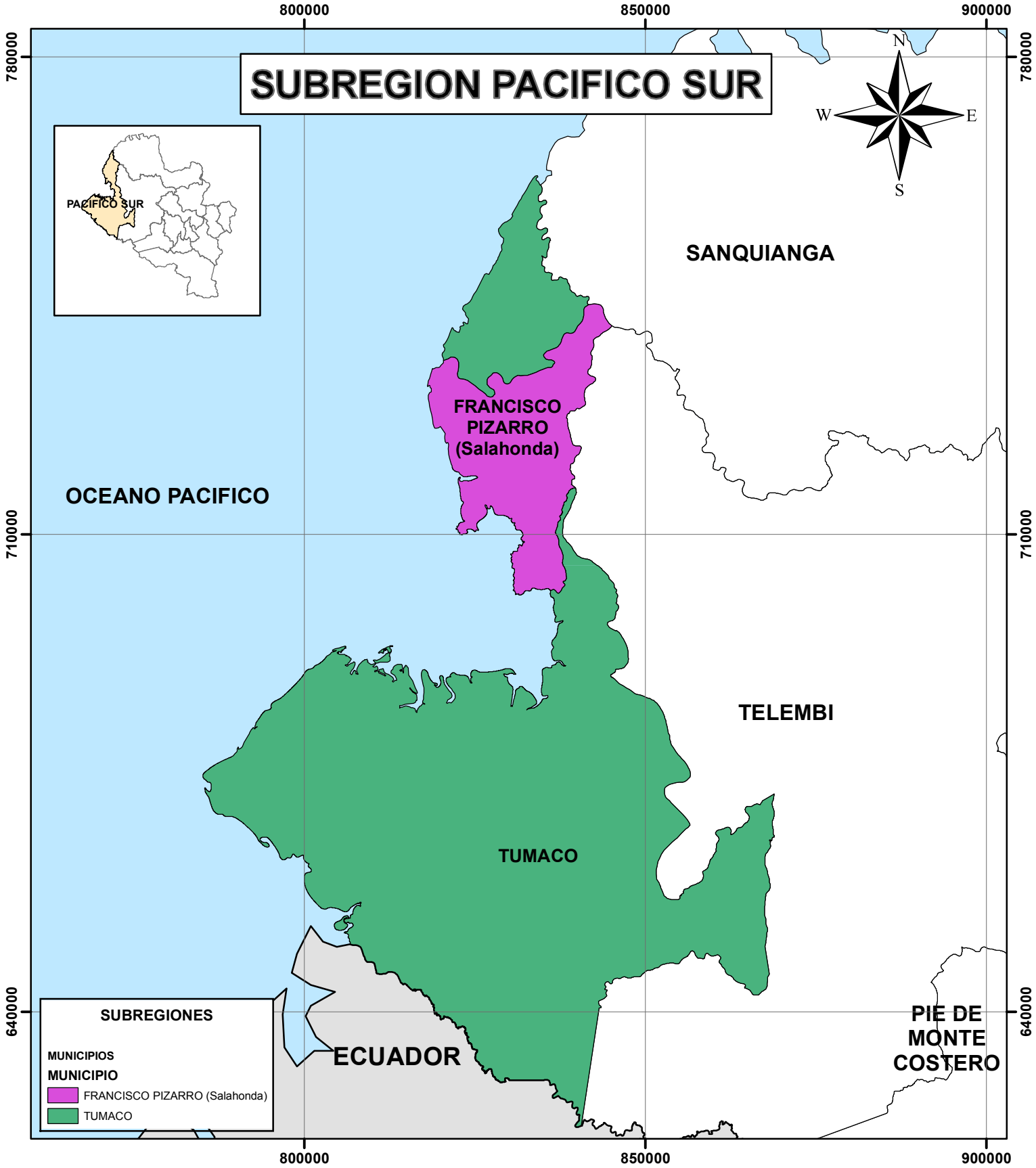

Gobernación de Nariño	**Contiene:** MAPA DE LA SUBREGION PACIFICO SUR DEPARTAMENTO DE NARIÑO			**Dependencia:** Secretaria de Planeación Departamental
	Elaboró: Gerardo Fabian Ramos Muñoz Contratista PDA Nariño	**Escala:** 1:750.000 (0 2,5 5 10 15 Km)	**Fecha de Elaboración:** Marzo de 2012	**Cartografía Base:** IGAC

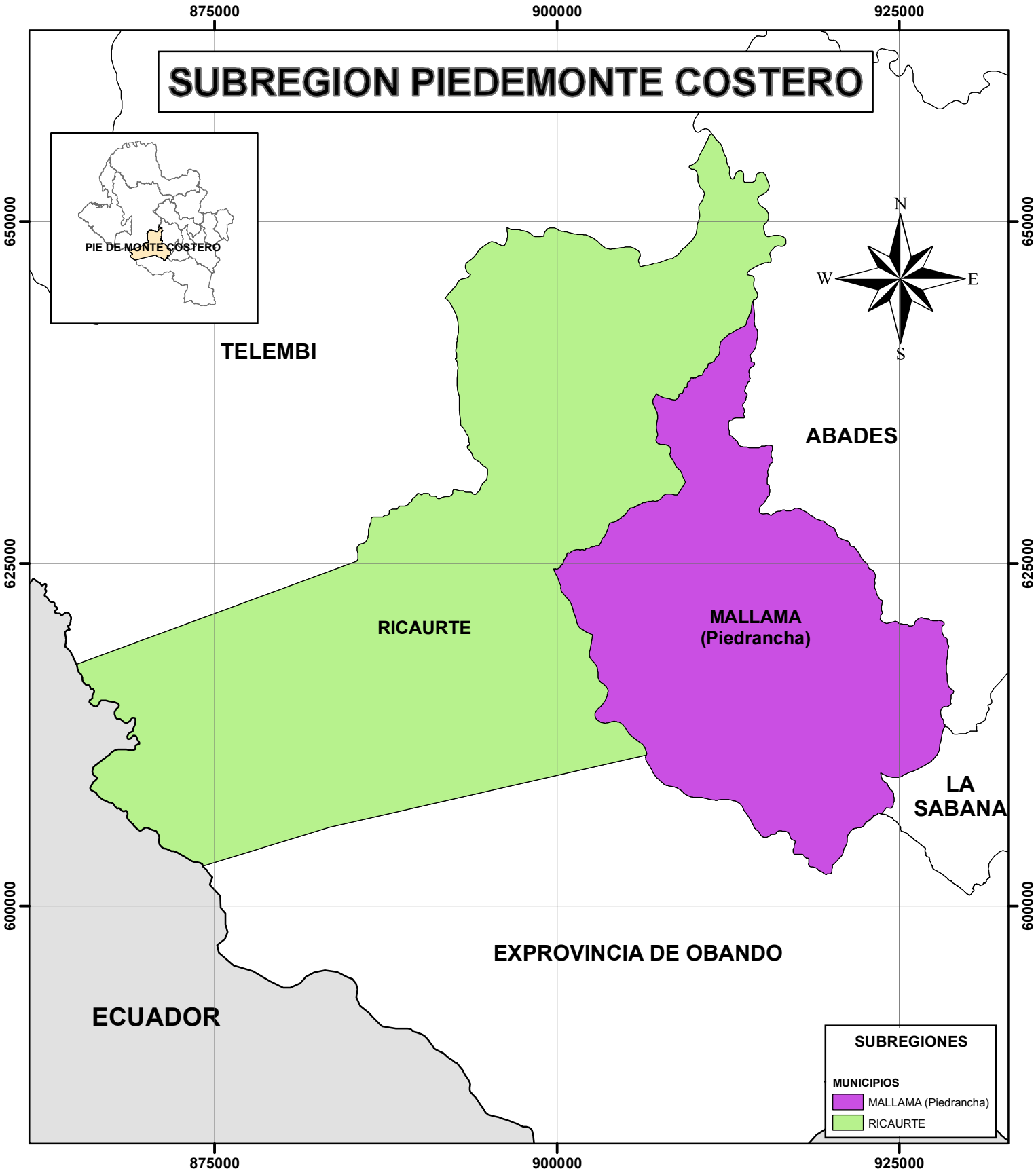

Gobernación de Nariño	**Contiene:** MAPA DE LA SUBREGION PIEDEMONTE COSTERO DEPARTAMENTO DE NARIÑO			**Dependencia:** Secretaria de Planeación Departamental
	Elaboró: Gerardo Fabian Ramos Muñoz Contratista PDA Nariño	**Escala:** 1:375.000 0 1,25 2,5 5 7,5 Km	**Fecha de Elaboración:** Marzo de 2012	**Cartografía Base:** IGAC

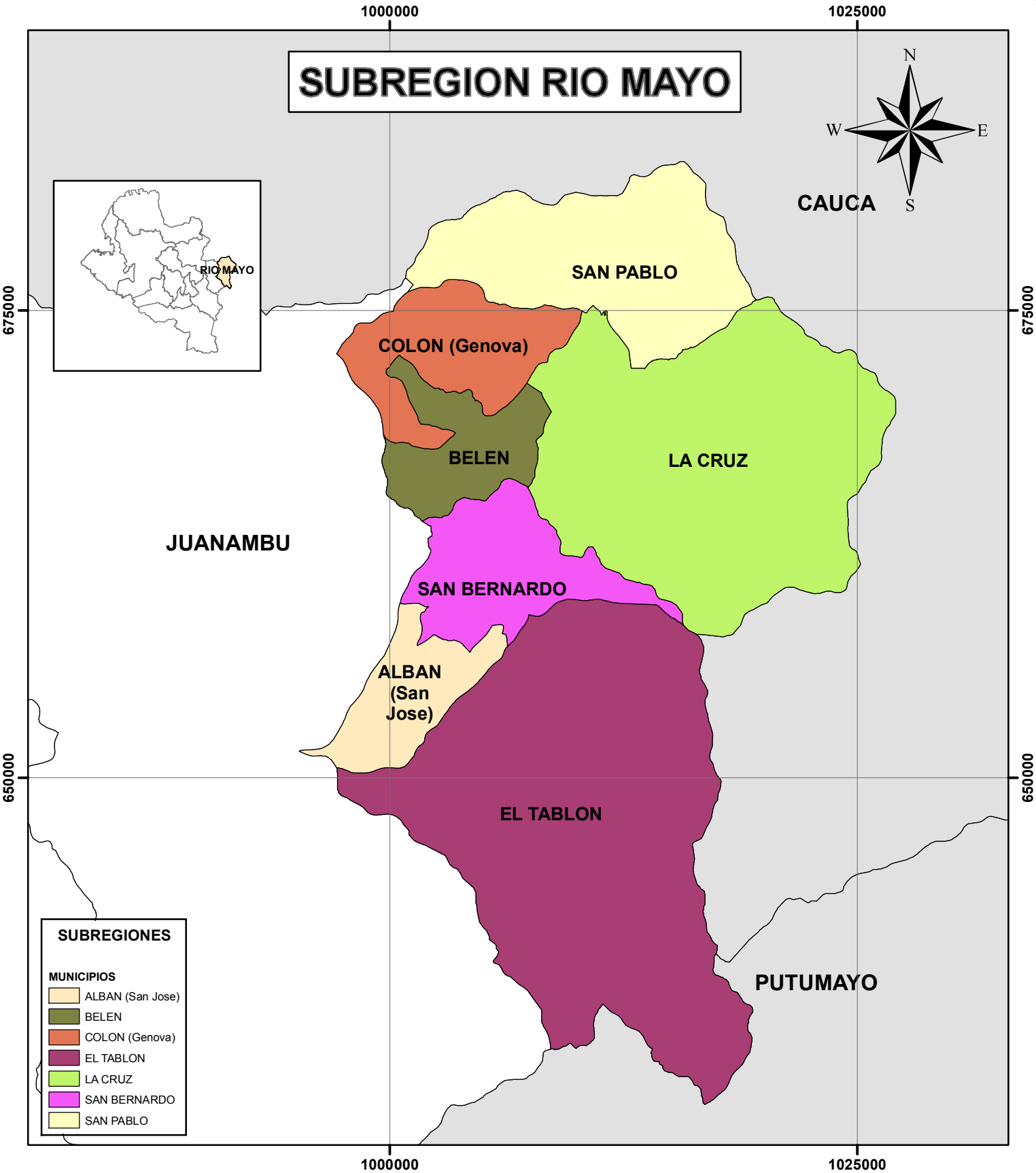

Gobernación de Nariño	**Contiene:** MAPA DE LA SUBREGION RIO MAYO DEPARTAMENTO DE NARIÑO			**Dependencia:** Secretaria de Planeación Departamental
	Elaboró: Gerardo Fabian Ramos Muñoz Contratista PDA Nariño	**Escala:** 1:275.000 (0 1,25 2,5 5 7,5 Km)	**Fecha de Elaboración:** Marzo de 2012	**Cartografía Base:** IGAC

Gobernación de Nariño	**Contiene:** MAPA DE LA SUBREGION SANQUIANGA DEPARTAMENTO DE NARIÑO			**Dependencia:** Secretaria de Planeación Departamental
	Elaboró: Gerardo Fabian Ramos Muñoz Contratista PDA Nariño	**Escala:** 1:850.000 (0 3,5 7 14 21 Km)	**Fecha de Elaboración:** Marzo de 2012	**Cartografía Base:** IGAC

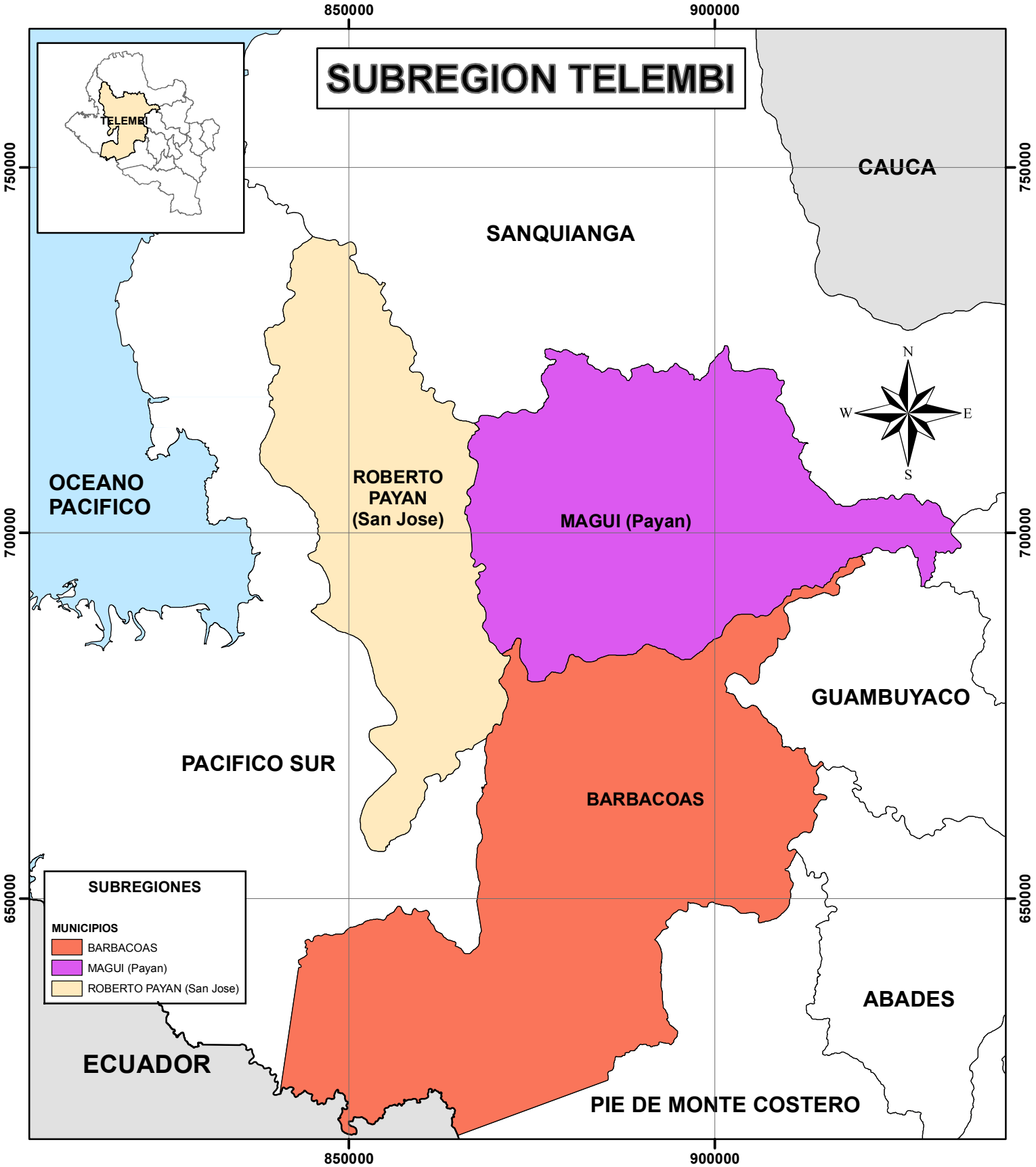

Gobernación de Nariño	**Contiene:** MAPA DE LA SUBREGION TELEMBI DEPARTAMENTO DE NARIÑO			**Dependencia:** Secretaria de Planeación Departamental
	Elaboró: Gerardo Fabian Ramos Muñoz, Contratista PDA Nariño	**Escala:** 1:700.000 (0 3,5 7 14 21 Km)	**Fecha de Elaboración:** Marzo de 2012	**Cartografía Base:** IGAC

ASPECTOS GENERALES POR MUNICIPIO
Fuente: IGAC. 2012, Censo General 2005, DNP 2010

Código DANE	#	Región	Municipios	AÑO Y NORMA DE CREACION	CABECERA MUNICIPAL
52001	1	CEN	Pasto	1.540	Pasto
52019	2	RIO	Albán	Ordenanza 41 de 1903	San José
52022	3	EXP	Aldana	Ordenanza 11 de 1911	Aldana
52036	4	OCC	Ancuyá	1.544	Ancuyá
52051	5	JUA	Arboleda	1.859	Berruecos
52079	6	TEL	Barbacoas	1.916	Barbacoas
52083	7	RIO	Belén	Ordenanza 53 - Noviembre 29 de 1985	Belén
52110	8	JUA	Buesaco	1.899	Buesaco
52694	9	JUA	Cartago	Ordenanza 25 - Noviembre 29 de 1989	Cartago
52240	10	CEN	Chachagüí	Ordenanza 20 - Noviembre 24 de 1992	Chachagüí
52203	11	RIO	Colón Genova	Ordenanza 37 de 1921	Génova
52207	12	OCC	Consaca	1.900	Consaca
52210	13	EXP	Contadero	1.871	Contadero
52215	14	EXP	Córdoba	1.911	Córdoba
52224	15	EXP	Cuaspud	Ordenanza 11 de 1911	Carlosama
52227	16	EXP	Cumbal	1.913	Cumbal
52233	17	COR	Cumbitara	Ordenanza 65 de Noviembre 21 de 1968	Cumbitara
52250	18	SAN	El Charco	1.967	El Charco
52254	19	GUA	El Peñol	Ordenanza 036 de Diciembre 7 de 1998	El Peñol
52256	20	COR	El Rosario	1.815	El Rosario
52258	21	RIO	El Tablón de Gómez	1.834	El Tablón
52260	22	GUA	El Tambo	1713 Ordenanza 78 de 1870	El Tambo
52520	23	PAS	Francisco Pizarro	Decreto 126 de Febrero 28 de 1975 Ordenanza 52 - Noviembre 30 de 1971	Salahonda
52287	24	EXP	Funes	Ordenanza 22 de 1839	Funes
52317	25	EXP	Guachucal	1.935	Guachucal
52320	26	SAB	Guaitarilla	1.676	Guaitarilla
52323	27	EXP	Gualmatán	1.881	Gualmatán
52352	28	EXP	Iles	Ordenanza 07 de 1871	Iles
52354	29	SAB	Imués	1.849	Imués
52356	30	EXP	Ipiales	1.799	Ipiales
52378	31	RIO	La Cruz	1904 - Decreto 1067 de 1907	La Cruz
52381	32	CEN	La Florida	1.988	La Florida
52385	33	GUA	La Llanada	Ordenanza 26 de Noviembre 29 de 1989	La Llanada
52390	34	SAN	La Tola	Ordenanza 13 - Noviembre 16 de 1988	La Tola
52399	35	JUA	La Unión	Decreto 1840	La Unión
52405	36	COR	Leiva	Decreto 30 BIS - Enero 18 de 1978 Reglamenta la ordenanza 02 de 1977	Leiva
52411	37	OCC	Linares	Ordenanza 07 de 1871	Linares
52418	38	GUA	Los Andes	Ordenanza 25 de 1911	Sotomayor
52427	39	TEL	Magüi	1.937	Payan
52435	40	PIE	Mallama	Ordenanza 40 de 1926	Piedrancha
52473	41	SAN	Mosquera	1.874	Mosquera
52480	42	CEN	Nariño	Ordenanza 027 de Noviembre 29 de 1999 Decreto 0312 de 24 de abril de 2001	Nariño
52490	43	SAN	Olaya Herrera	1979 - Ordenanza 85 de Noviembre 30 de 1975	Bocas de Satinga
52506	44	SAB	Ospina	Ordenanza 50 de 1865	Ospina
52540	45	COR	Policarpa	Ordenanza 22 - Noviembre 28 de 1972	Policarpa
52560	46	EXP	Potosí	1.571	Potosí
52565	47	ABA	Providencia	Ordenanza 34 - Noviembre 27 de 1992	Providencia
52573	48	EXP	Puerres	1.881	Puerres
52585	49	EXP	Pupiales	1863 Ordenanza 7 y 11 de 1871	Pupiales
52612	50	PIE	Ricaurte	Ordenanza 22 de 1881	Ricaurte
52621	51	TEL	Roberto Payán	1.937	San José
52678	52	ABA	Samaniego	1.864	Samaniego
52685	53	RIO	San Bernardo	Ordenanza 23 - Noviembre 26 de 1992	San Bernardo
52687	54	JUA	San Lorenzo	1.886	San Lorenzo
52693	55	RIO	San Pablo	1.773	San Pablo
52683	56	OCC	Sandoná	Ordenanza 33 de 1868	Sandoná
52696	57	SAN	Santa Bárbara	Noviembre 30 de 1966	Iscuandé
52699	58	ABA	Santacruz	Ordenanza 40 de 1913	Guachaves
52720	59	SAB	Sapuyes	1.849	Sapuyes
52786	60	COR	Taminango	1.834	Taminango
52788	61	CEN	Tangua	Ordenanza 103 de 1874	Tangua
52835	62	PAS	Tumaco	1.800	Tumaco
52838	63	SAB	Túquerres	1.938	Túquerres
52885	64	CEN	Yacuanquer	1.750	Yacuanquer

CARACTERISTICAS GEOGRAFICAS DEL DEPARTAMENTO DE NARIÑO
Fuente: DANE Censo 2005

Código DANE	N°	Región	Municipio	Extensión (kl)	% Extensión	Densidad Poblacional	Dist. Cap (kl)	Alt snm (mts)	Temp (gc)	Precipit (mls)
52001	1	CEN	Pasto	1.181	3,55	345,8	795 BTA	2559,0	14,0	700,0
52019	2	RIO	Albán	83	0,25	119,6	68,0	1935,0	18,0	1740,0
52022	3	EXP	Aldana	52	0,16	147,7	112,0	3050,0	11,0	1000,0
52036	4	OCC	Ancuyá	73	0,22	123,1	70,0	1358,0	21,0	1350,0
52051	5	JUA	Arboleda	63	0,19	142,5	72,0	2200,0	17,0	1720,0
52079	6	TEL	Barbacoas	1.875	5,64	30,9	236,0	160,0	25,8	6512,0
52083	7	RIO	Belén	48	0,14	137,4	92,0	2450,0	16,0	1730,0
52110	8	JUA	Buesaco	682	2,05	36,3	37,0	1959,0	18,0	1400,0
52694	9	JUA	Cartago	60	0,18	117,8	80,0	1750,0	17,0	1500,0
52240	10	CEN	Chachagüí	148	0,44	106,5	29,0	1950,0	20,0	1500,0
52203	11	RIO	Colón Genova	63	0,19	139,4	127,0	1750,0	18,0	1789,0
52207	12	OCC	Consaca	132	0,4	108,2	55,0	1640,0	19,0	1158,0
52210	13	EXP	Contadero	45	0,14	167,1	75,0	2500,0	15,0	1173,0
52215	14	EXP	Córdoba	282	0,85	57,1	105,0	2867,0	12,0	1020,0
52224	15	EXP	Cuaspud	48	0,14	199,4	96,0	3050,0	12,0	980,0
52227	16	EXP	Cumbal	1.265	3,8	30,3	105,0	3100,0	11,0	951,0
52233	17	COR	Cumbitara	345	1,04	17,7	147,0	1600,0	21,0	1460,0
52250	18	SAN	El Charco	2.485	7,47	9,3	465,0	2,0	26,0	3761,0
52254	19	GUA	El Peñol	121	0,36	63,5	52,0	2200,0	18,0	1200,0
52256	20	COR	El Rosario	566	1,7	22,6	124,0	1600,0	19,0	1198,0
52258	21	RIO	El Tablón de Gómez	255	0,77	58,4	62,0	1650,0	20,0	1587,0
52260	22	GUA	El Tambo	403	1,21	36,5	43,0	2250,0	16,0	1199,0
52520	23	PAS	Francisco Pizarro	956	2,87	15,5	340,0	65,0	26,0	4069,0
52287	24	EXP	Funes	407	1,22	18,3	52,0	2300,0	15,0	1220,0
52317	25	EXP	Guachucal	159	0,48	127,1	95,0	3087,0	11,0	940,0
52320	26	SAB	Guaitarilla	131	0,39	90,4	74,0	2650,0	14,0	1140,0
52323	27	EXP	Gualmatán	35	0,11	208,6	89,0	2900,0	13,0	960,0
52352	28	EXP	Iles	82	0,25	96,4	65,0	2950,0	12,0	980,0
52354	29	SAB	Imués	86	0,26	91,7	55,0	2500,0	14,0	1225,0
52356	30	EXP	Ipiales	1.707	5,13	70,4	87,0	2892,0	12,0	870,0
52378	31	RIO	La Cruz	237	0,71	81,4	103,0	2500,0	17,0	1645,0
52381	32	CEN	La Florida	143	0,43	72,5	27,0	2180,0	17,0	1720,0
52385	33	GUA	La Llanada	265	0,8	25,0	140,0	2300,0	15,0	1500,0
52390	34	SAN	La Tola	459	1,38	16,5	460,0	20,0	28,0	4250,0
52399	35	JUA	La Unión	147	0,44	224,7	92,0	1726,0	19,0	2199,0
52405	36	COR	Leiva	316	0,95	31,9	185,0	2000,0	25,0	1361,0
52411	37	OCC	Linares	146	0,44	71,6	91,0	1500,0	22,0	1392,0
52418	38	GUA	Los Andes	907	2,73	10,7	162,0	1558,0	20,0	1770,0
52427	39	TEL	Magüi Payan	2.989	8,98	8,6	325,0	150,0	27,0	4750,0
52435	40	PIE	Mallama	531	1,6	17,6	122,0	1809,0	18,0	2360,0
52473	41	SAN	Mosquera	678	2,04	18,4		15,0	27,0	3500,0
52480	42	CEN	Nariño	52	0,16	86,6	18,0	2467,0	15,0	1720,0
52490	43	SAN	Olaya Herrera	990	2,98	26,4	538,0	20,0	28,0	3570,0
52506	44	SAB	Ospina	68	0,2	108,0	85,0	2850,0	12,0	1020,0
52540	45	COR	Policarpa	467	1,4	21,9	93,0	1000,0	26,0	836,0
52560	46	EXP	Potosí	288	0,87	37,0	120,0	2750,0	12,5	1050,0
52565	47	ABA	Providencia	42	0,13	136,4	120,0	2300,0	15,0	1500,0
52573	48	EXP	Puerres	359	1,08	24,5	95,0	2800,0	13,0	1060,0
52585	49	EXP	Pupiales	135	0,41	133,8	91,0	2900,0	11,0	960,0
52612	50	PIE	Ricaurte	2.422	7,28	8,4	142,0	1181,0	22,0	3996,0
52621	51	TEL	Roberto Payán	1.342	4,03	9,8	254,0	24,0	26,9	4720,0
52678	52	ABA	Samaniego	765	2,3	38,9	117,0	1750,0	20,0	1314,0
52685	53	RIO	San Bernardo	70	0,21	135,8	75,0	2100,0	18,0	1999,0
52687	54	JUA	San Lorenzo	267	0,8	71,7	104,0	2150,0	17,0	1740,0
52693	55	RIO	San Pablo	108	0,32	145,5	113,0	1750,0	19,0	1587,0
52683	56	OCC	Sandoná	101	0,3	209,0	48,0	1848,0	20,0	1330,0
52696	57	SAN	Santa Bárbara	1.232	3,7	11,3	513,0	10,0	27,0	4000,0
52699	58	ABA	Santacruz	555	1,67	20,2	106,0	2400,0	13,6	1510,0
52720	59	SAB	Sapuyes	133	0,4	57,0	80,0	2900,0	12,0	1177,0
52786	60	COR	Taminango	245	0,74	75,0	86,0	1500,0	20,0	844,0
52788	61	CEN	Tangua	239	0,72	58,5	28,0	2400,0	14,0	1170,0
52835	62	PAS	Tumaco	3.778	11,36	69,9	300,0	3,0	26,2	2191,0
52838	63	SAB	Túquerres	227	0,68	203,8	71,0	3000,0	10,8	990,0
52885	64	CEN	Yacuanquer	115	0,35	98,7	25,0	2700,0	11,0	1300,0
TOTAL DEPARTAMENTO				**34.656**	**100**	**48,7**				

TIEMPO DE TRASLADO, TIPO DE TRANSPORTE, DISTANCIA EN KILOMETROS DESDE EL MUNICIPIO HACIA LOS MUNICIPIOS VECINOS.

Fuente: Oficina Asesora de Planeación - 2016 - IDSN

Código DANE	#	Región	Municipio	Tiempo de traslado entre el municipio y su municipio vecino*	Distancia en Kilómetros entre el municipio y su municipio vecino*	Tipo de transporte entre el municipio y el municipio vecino*	Tiempo estimado del traslado entre el municipio al municipio vecino*	
							horas	minutos
52001	1	CEN	Pasto					
52019	2	RIO	Albán	San Bernardo	13	Terrestre		30
				Buesaco	29		1	
				Tablón de Gómez	67		1	30
				Arboleda	32		1	
52022	3	EXP	Aldana	Guachucal	17	Terrestre		30
				Pupiales	8			15
				Cuaspud Carlosama	15			10
				Ipiales	8			10
52036	4	OCC	Ancuya	Linares	18	Terrestre	1	
				Guaitarilla	21		1	
				Samaniego	45		1	
				Túquerres	36		2	39
				Sandoná	27		1	12
				Consaca	22			45
52051	5	JUA	Arboleda	Cartago	92	Terrestre	1	30
				Buesaco	32			30
				Albán	32		1	
				Tablón de Gómez	67		1	30
				San Lorenzo	48		1	
52079	6	TEL	Barbacoas	Magui Payan	34	Fluvial –Terrestre	1	
				Cumbitara	400	Terrestre	16	30
				Los Andes	398	Terrestre	15	
				La Llanada	376	Terrestre	15	30
				Samaniego	353	Terrestre	15	
				Ricaurte	94	Terrestre	7	
				Tumaco	162	Terrestre	9	
				Roberto Payan	14	Fluvial		30
52083	7	RIO	Belén	Colón – Génova	53	Terrestre	1	30
				San Bernardo	17			30
				Cartago	43		1	30
				La Unión	54		1	45
				La Cruz	11			30
52110	8	JUA	Buesaco	San Lorenzo	102	Terrestre	2	45
				Arboleda	36			30
				Albán	29			30
				El Tablón de Gómez	26			30
				Pasto	36			30
				Chachaguí	63		1	30
52694	9	JUA	Cartago	La Unión	15	Terrestre		20
				Belén	43		1	30
				San Bernardo	17		1	
				Arboleda	32		1	30
52240	10	CEN	Chachaguí	Taminango	60	Terrestre	1	
				San Lorenzo	30			45
				Pasto	27			30
				Buesaco	63		1	30
				El Tambo	64		1	30
				La Florida	51		1	
52203	11	RIO	Colón	San Pablo	22	Terrestre		30
				La Cruz	42			45
				Belén	53		1	30
				La Unión	53		1	
52207	12	OCC	Consacá	Ancuyá	22	Terrestre		45
				Guaitarilla	37			30
				Nariño	76		1	30
				Pasto	51			50
				Sandoná	27			30
				Yacuanquer	27			30
52210	13	EXP	Contadero	Iles	13	Terrestre		15
				Sapuyes	69		1	
				Puerres	13			15
				Ipiales	19			20
				Funes	33			30
				Gualmatán	43			40

TIEMPO DE TRASLADO, TIPO DE TRANSPORTE, DISTANCIA EN KILOMETROS DESDE EL MUNICIPIO HACIA LOS MUNICIPIOS VECINOS.
Fuente: Oficina Asesora de Planeación - 2016 - IDSN

Código DANE	#	Región	Municipio	Tiempo de traslado entre el municipio y su municipio vecino*	Distancia en Kilómetros entre el municipio y su municipio vecino*	Tipo de transporte entre el municipio y el municipio vecino*	Tiempo estimado del traslado entre el municipio al municipio vecino*	
							horas	minutos
52215	14	EXP	Córdoba	Ipiales	15	Terrestre		20
				Puerres	10			20
				Pasto	90		2	
				Potosí	19			30
52224	15	EXP	Cuaspud	Aldana	15	Terrestre		10
				Guachucal	30			30
				Ipiales	16			15
				Cumbal	20			15
52227	16	EXP	Cumbal	Guachucal	8	Terrestre		10
				Mallama	54		1	
				Ricaurte	74		1	30
				Cuaspud	20			15
52233	17	COR	Cumbitara	Policarpa	71	Terrestre	4	
				Magui Payán	434		21	
				Barbacoas	400		16	30
				Los Andes	120		5	
				La Llanada	135		6	
52250	18	SAN	El Charco	Santa Bárbara	32	Fluvial	1	
				El Rosario	589	Fluvial- Terrestre	15	
				Magüi Payán	323	Fluvial-Terrestre	12	
				Leiva	650	Fluvial- Terrestre	13	
				La Tola	27	Fluvial	1	
52254	19	GUA	El Peñol	Policarpa		Terrestre	5	
				El Tambo	15			15
				Los Andes	23			30
				Linares	85		1	30
				Taminango	139		4	
52256	20	COR	El Rosario	Taminango	56	Terrestre	1	
				Policarpa	56		2	
				Magui Payán	397		16	
				El Charco	589		15	
				Leiva	172		2	30
52258	21	RIO	El Tablón de Gómez	Albán	67	Terrestre	1	30
				San Bernardo	80		2	
				La Cruz	108		3	
				Buesaco	26			30
				Arboleda	67		1	30
52260	22	GUA	El Tambo	El Peñol	15	Terrestre		15
				Chachaguí	64		1	30
				Nariño	22			30
				La Florida	13			20
				Sandoná	31		1	
				Linares	90		2	12
				Los Andes	38		1	
52520	23	PAS	Francisco Pizarro	Tumaco	30	Fluvial	1	
				Roberto Payán	172		4	
				Mosquera	32		1	
52287	24	EXP	Funes	Pasto	65	Terrestre	1	
				Tangua	42			30
				Puerres	40			30
				Contadero	34			30
				Iles	26			30
				Imués	24			30
52317	25	EXP	Guachucal	Sapuyes	18	Terrestre		20
				Mallama	45		1	
				Cumbal	8			10
				Cuaspud	30			30
				Aldana	17			30
				Pupiales	29			30
52320	26	SAB	Guaitarilla	Samaniego	35	Terrestre	1	
				Ancuyá	21		1	
				Consaca	37			30
				Yacuanquer	52		1	
				Imués	22			40
				Túquerres	14			20
52323	27	EXP	Gualmatán	Contadero	43	Terrestre		40
				Pupiales	12			15
				Iles	13			20
				Ipiales	23			30

TIEMPO DE TRASLADO, TIPO DE TRANSPORTE, DISTANCIA EN KILOMETROS DESDE EL MUNICIPIO HACIA LOS MUNICIPIOS VECINOS.
Fuente: Oficina Asesora de Planeación - 2016 - IDSN

Código DANE	#	Región	Municipio	Tiempo de traslado entre el municipio y su municipio vecino*	Distancia en Kilómetros entre el municipio y su municipio vecino*	Tipo de transporte entre el municipio y el municipio vecino*	Tiempo estimado del traslado entre el municipio al municipio vecino*	
							horas	minutos
52352	28	EXP	Iles	Imués	35	Terrestre		40
				Gualmatán	13			15
				el contadero	13			15
				Pupiales	24			30
				Ospina	18			30
				Sapuyes	32			30
				Funes	26			30
52354	29	SAB	Imués	Guaitarilla	22	Terrestre		40
				Yacuanquer	32			40
				Funes	24			30
				Iles	35			40
				Ospina	36			40
				Túquerres	19			30
52356	30	EXP	Ipiales	Pupiales	11	Terrestre		15
				Gualmatán	23			30
				Contadero	19			20
				Aldana	8			10
				Cuaspud	16			15
				Puerres	25			40
				Córdoba	15			20
				Potosí	9			10
52378	31	RIO	La Cruz	San Pablo	15	Terrestre		30
				Tablón de Gómez	108		3	
				San Bernardo	28		1	
				Belén	11			30
				Colón Génova	42			45
52381	32	CEN	La Florida	El Tambo	13	Terrestre		20
				Pasto	24			30
				Chachaguí	51		1	
				Nariño	9			10
				Sandoná	21		1	
52385	33	GUA	La Llanada	Samaniego	23	Terrestre		40
				Cumbitara	135		6	
				Linares	41		1	30
				Barbacoas	376		15	
				Los Andes	46		1	30
52390	34	SAN	La Tola	Roberto Payán	362	Fluvial	4	
				El Charco	27	Fluvial	1	
				Olaya Herrera	88	Fluvial	2	
52399	35	JUA	La Unión	Cartago	15	Terrestre		20
				Belén	54		1	45
				Colón Genova	53		1	
				San Pablo	35			40
				San Lorenzo	55		1	15
52405	36	COR	Leiva	El Rosario	172	Terrestre	2	30
				Policarpa	37		2	
				El Charco	650		13	
52411	37	OCC	Linares	Los Andes	46	Terrestre	3	
				El Peñol	85		1	30
				Ancuyá	18		1	
				La Llanada	41		1	30
				Samaniego	63		1	30
				El Tambo	90		2	12
				Sandoná	45		2	
52418	38	GUA	Los Andes	La Llanada	46	Terrestre	1	30
				El Tambo	38		1	
				El Peñol	23			30
				Cumbitara	120		5	
				Linares	46		3	
				Barbacoas	398		15	
52427	39	TEL	Magui Payán	El Charco	323	Terrestre-Fluvial	12	
				Barbacoas	37	Terrestre	1	
				El Rosario	397		16	
				Policarpa	366		16	
				Cumbitara	434		21	
				Roberto Payán	51	Terrestre-Fluvial	1	30

TIEMPO DE TRASLADO, TIPO DE TRANSPORTE, DISTANCIA EN KILOMETROS DESDE EL MUNICIPIO HACIA LOS MUNICIPIOS VECINOS.
Fuente: Oficina Asesora de Planeación - 2016 - IDSN

Código DANE	#	Región	Municipio	Tiempo de traslado entre el municipio y su municipio vecino*	Distancia en Kilómetros entre el municipio y su municipio vecino*	Tipo de transporte entre el municipio y el municipio vecino*	Tiempo estimado del traslado entre el municipio al municipio vecino*	
							horas	minutos
52435	40	PIE	Mallama	Santacruz	82	Terrestre	1	30
				Ricaurte	17			20
				Guachucal	45		1	
				Sapuyes	42		1	
				Cumbal	54		1	
52473	41	SAN	Mosquera	La Tola	158	Fluvial	6	
				Roberto Payán	140	Fluvial	4	
				Olaya Herrera	70	Fluvial	3	45
				Francisco Pizarro	32	Fluvial	1	15
				Tumaco	30	Fluvial	1	15
52480	42	CEN	Nariño	Consaca	76	Terrestre	1	30
				La Florida	9			10
				El Tambo	22			30
				Pasto	18			15
52490	43	SAN	Olaya Herrera	Mosquera	70	Fluvial	3	
				La Tola	88	Fluvial	2	
				Roberto Payán	70	Fluvial	2	
52506	44	SAB	Ospina	Imués	36	Terrestre		40
				Túquerres	18			30
				Iles	18			30
				Sapuyes	16			20
52540	45	COR	Policarpa	El Peñol	145	Terrestre	5	
				Taminango	25		2	
				Leiva	37		2	
				El Rosario	56		2	
				Cumbitara	71		4	
				Magui Payán	363		16	
52560	46	EXP	Potosí	Córdoba	19	Terrestre		30
				Ipiales	9			10
52565	47	ABA	Providencia	Samaniego	43	Terrestre	1	
				Túquerres	58		1	30
				Santacruz	51		1	30
52573	48	EXP	Puerres	Funes	40	Terrestre		30
				Córdoba	10			20
				Pasto	80		1	30
				Ipiales	25			40
				Contadero	13			15
52585	49	EXP	Pupiales	Sapuyes	29	Terrestre		30
				Ipiales	11			15
				Iles	24			30
				Gualmatán	12			15
				Aldana	8			15
				Guachucal	29			30
52612	50	PIE	Ricaurte	Barbacoas	94	Terrestre	7	
				Samaniego	112		2	30
				Cumbal	74		1	
				Santacruz	103		2	
				Mallama	17			20
				Tumaco	88		2	30
52621	51	TEL	Roberto Payán	Francisco Pizarro	172	Fluvial	4	
				Mosquera	140		4	
				La Tola	362		4	
				Olaya Herrera	70		2	
				Barbacoas	14			30
				Tumaco	156		5	
				Magui Payán	51	Fluvial- Terrestre	1	30
52678	52	ABA	Samaniego	La Llanada	23	Terrestre		40
				Santacruz	55		1	
				Guaitarilla	35		1	
				Providencia	43		1	
				Linares	63		1	30
				Ancuyá	45		1	
				Barbacoas	353		15	
				Ricaurte	112		2	30

TIEMPO DE TRASLADO, TIPO DE TRANSPORTE, DISTANCIA EN KILOMETROS DESDE EL MUNICIPIO HACIA LOS MUNICIPIOS VECINOS.
Fuente: Oficina Asesora de Planeación - 2016 - IDSN

Código DANE	#	Región	Municipio	Tiempo de traslado entre el municipio y su municipio vecino*	Distancia en Kilómetros entre el municipio y su municipio vecino*	Tipo de transporte entre el municipio y el municipio vecino*	Tiempo estimado del traslado entre el municipio al municipio vecino*	
							horas	minutos
52685	53	RIO	San Bernardo	Belén	17	Terrestre		30
				La Cruz	28			30
				Tablón de Gómez	80		2	
				Cartago	43		1	
				Albán	13			30
52687	54	JUA	San Lorenzo	La Unión	55	Terrestre	1	15
				Buesaco	102		2	45
				Chachaguí	30			45
				Arboleda	48		1	
				Taminango	27		1	30
52693	55	RIO	San Pablo	Colón Genova	22	Terrestre		30
				La Cruz	15			30
				La Unión	35			40
52683	56	OCC	Sandoná	El Tambo	31	Terrestre	1	
				Consaca	27			30
				La Florida			1	
				Linares	45		2	
				Ancuyá	27		1	12
52696	57	SAN	Santa Bárbara	El Charco	32	Terrestre	1	
52699	58	ABA	Santacruz	Samaniego	55	Terrestre	1	
				Sapuyes	10			20
				Túquerres	37			40
				Providencia	51		1	30
				Mallama	82		1	30
				Ricaurte	103		2	
52720	59	SAB	Sapuyes	el contadero	69	Terrestre	1	
				Santacruz	10			20
				iles	32			30
				Túquerres	47			40
				Guachucal	18			20
				Mallama	42		1	
				Pupiales	29			30
				Ospina	16			20
52786	60	COR	Taminango	El Rosario	56	Terrestre	1	
				Chachaguí	60		1	
				San Lorenzo	27		1	30
				El Peñol	139		4	
				Policarpa	25		2	
52788	61	CEN	Tangua	Yacuanquer	7	Terrestre		10
				Pasto	23			30
				Funes	42			30
52835	62	PAS	Tumaco	Francisco Pizarro	30	Fluvial	1	
				Ricaurte	88		2	30
				Barbacoas	142		8	
				Roberto Payán	156		5	
52838	63	SAB	Túquerres	Ancuyá	36	Terrestre	2	39
				Providencia	58		1	30
				Sapuyes	47			40
				Ospina	18			30
				Guaitarilla	14			20
				Imués	19			30
				Santacruz	37			40
52885	64	CEN	Yacuanquer	Pasto	24	Terrestre		30
				Consaca	27			30
				Imués	32			40
				Guaitarilla	52		1	
				Tangua	7			10

TIEMPO DE TRASLADO, TIPO DE TRANSPORTE Y DISTANCIA EN KILÓMETROS DEPARTAMENTO DE NARIÑO
Fuente: Oficina Asesora de Planeación - 2016 - IDSN

Código DANE	#	Región	Municipios	Tiempo de llegada desde el municipio más alejado a la ciudad capital del departamento, en minutos.				Distancia en Kilómetros desde el municipio más alejado a la ciudad capital del departamento	Tipo de transporte desde el municipio más alejado a la ciudad capital del departamento
				Terrestre	Marítimo	Fluvial	Total		
52001	1	CEN	Pasto	MUNICIPIO CAPITAL					
52019	2	RIO	Albán	120 min.	_____	_____	120 min.	65	Terrestre
52022	3	EXP	Aldana	135 min.	_____	_____	135 min.	95	Terrestre
52036	4	OCC	Ancuya	150 min.	_____	_____	150 min.	72	Terrestre
52051	5	JUA	Arboleda	150 min.	_____	_____	150 min.	72	Terrestre
52079	6	TEL	Barbacoas	720 min.	_____	_____	720 min.	236	Terrestre
52083	7	RIO	Belén	210 min.	_____	_____	210 min.	92	Terrestre
52110	8	JUA	Buesaco	60 min.	_____	_____	60 min.	36	Terrestre
52203	9	RIO	Colón	270 min.	_____	_____	270 min.	145	Terrestre
52207	10	OCC	Consacá	90 min.	_____	_____	90 min.	51	Terrestre
52210	11	EXP	Contadero	90 min.	_____	_____	90 min.	75	Terrestre
52215	12	EXP	Córdoba	120 min.	_____	_____	120 min.	90	Terrestre
52224	13	EXP	Cuaspud	150 min.	_____	_____	150 min.	96	Terrestre
52227	14	EXP	Cumbal	150 min.	_____	_____	150 min.	120	Terrestre
52233	15	COR	Cumbitara	270 min.	_____	_____	270 min.	164	Terrestre
52240	16	CEN	Chachaguí	30 min.	_____	_____	30 min.	27	Terrestre
52250	17	SAN	El Charco	300 min.	300 min.	_____	600 min.	465	Terrestre y marítimo
52254	18	GUA	El Peñol	100 min.	_____	_____	100 min.	52	Terrestre
52256	19	COR	El Rosario	135 min.	_____	_____	135 min.	124	Terrestre
52258	20	RIO	El Tablón de Gómez	150 min.	_____	_____	150 min.	62	Terrestre
52260	21	GUA	El Tambo	60 min.	_____	_____	60 min.	37	Terrestre
52287	22	EXP	Funes	90 min.	_____	_____	90 min.	65	Terrestre
52317	23	EXP	Guachucal	120 min.	_____	_____	120 min.	99	Terrestre
52320	24	SAB	Guaitarilla	105 min.	_____	_____	105 min.	74	Terrestre
52323	25	EXP	Gualmatán	120 min.	_____	_____	120 min.	82	Terrestre
52352	26	EXP	Iles	150 min.	_____	_____	150 min.	65	Terrestre
52354	27	SAB	Imués	90 min.	_____	_____	90 min.	55	Terrestre
52356	28	EXP	Ipiales	90 min.	_____	_____	90 min.	80	Terrestre
52378	29	RIO	La Cruz	240 min.	_____	_____	240 min.	100	Terrestre
52381	30	CEN	La Florida	30 min.	_____	_____	30 min.	24	Terrestre
52385	31	GUA	La Llanada	210 min.	_____	_____	210 min.	140	Terrestre
52390	32	SAN	La Tola	300 min.	300min.	_____	600 min.	460	Terrestre y marítimo
52399	33	JUA	La Unión	165 min.	_____	_____	165 min.	92	Terrestre
52405	34	COR	Leiva	270 min.	_____	_____	270 min.	185	Terrestre
52411	35	OCC	Linares	195 min.	_____	_____	195 min.	94	Terrestre
52418	36	GUA	Los Andes	180 min.	_____	_____	180 min.	162	Terrestre
52427	37	TEL	Maguí Payán	780 min.	_____	_____	780 min.	270	Terrestre
52435	38	PIE	Mallama	150 min.	_____	_____	150 min.	121	Terrestre
52473	39	SAN	Mosquera	300 min.	210 min.	_____	510 min.	302	Terrestre y marítimo
52480	40	CEN	Nariño	30 min.	_____	_____	30 min.	18	Terrestre
52490	41	SAN	Olaya Herrera	300 min.	270 min.	_____	570 min.	372	Terrestre y marítimo
52506	42	SAB	Ospina	120 min.	_____	_____	120 min.	75	Terrestre
52520	43	PAS	Francisco Pizarro	300 min.	120 min.	_____	420 min.	334	Terrestre y marítimo
52540	44	COR	Policarpa	165 min.	_____	_____	165 min.	93	Terrestre
52560	45	EXP	Potosí	135 min.	_____	_____	135 min.	89	Terrestre
52565	46	ABA	Providencia	180 min.	_____	_____	180 min.	85	Terrestre
52573	47	EXP	Puerres	90 min.	_____	_____	90 min.	80	Terrestre
52585	48	EXP	Pupiales	135 min.	_____	_____	135 min.	91	Terrestre
52612	49	PIE	Ricaurte	180 min.	_____	_____	180 min.	142	Terrestre
52621	50	TEL	Roberto Payán	720 min.	_____	60 min.	780 min.	250	Terrestre y Fluvial
52678	51	ABA	Samaniego	180 min.	_____	_____	180 min.	117	Terrestre
52683	52	OCC	Sandoná	90 min.	_____	_____	90 min.	49	Terrestre
52685	53	RIO	San Bernardo	180 min.	_____	_____	180 min.	75	Terrestre
52687	54	JUA	San Lorenzo	135 min.	_____	_____	135 min.	66	Terrestre
52693	55	RIO	San Pablo	270 min.	_____	_____	270 min.	123	Terrestre
52694	56	JUA	Cartago	150 min.	_____	_____	150 min.	81	Terrestre
52696	57	SAN	Santa Bárbara	300 min.	360 min.	_____	660 min.	550	Terrestre y marítimo
52699	58	ABA	Santacruz	135 min.	_____	_____	135 min.	108	Terrestre
52720	59	SAB	Sapuyes	120 min.	_____	_____	120 min.	79	Terrestre
52786	60	COR	Taminango	120 min.	_____	_____	120 min.	87	Terrestre
52788	61	CEN	Tangua	35 min.	_____	_____	35 min.	23	Terrestre
52835	62	PAS	Tumaco	300 min.	_____	_____	300 min.	304	Terrestre
52838	63	SAB	Túquerres	90 min.	_____	_____	90 min.	71	Terrestre
52885	64	CEN	Yacuanquer	30 min.	_____	_____	30 min.	25	Terrestre

PIRAMIDE POBLACIONAL DEL DEPARTAMENTO DE NARIÑO

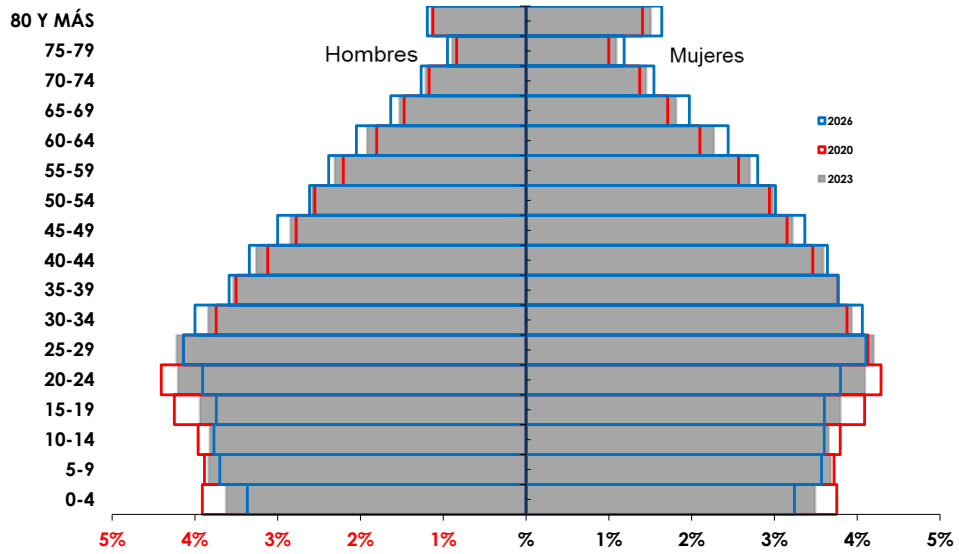

Índice Demográfico	Año		
	2020	2023	2026
Poblacion total	**1.665.454**	**1.699.570**	**1.727.849**
Poblacion Masculina	813.861	**828.257**	840.570
Poblacion femenina	851.593	**871.313**	887.279
Relación hombres:mujer	96	**95**	95
Razón ninos:mujer	23	**21**	20
Indice de infancia	23	**22**	21
Indice de juventud	25	**24**	23
Indice de vejez	10	**11**	11
Indice de envejecimiento	44	**48**	54
Indice demografico de dependencia	50	**49**	48
Indice de dependencia infantil	34	**33**	32
Indice de dependencia mayores	15	**16**	17
Indice de Friz	114	**107**	99

Índices demográficos	Interpretación - Año 2023
Relación hombres/mujer	Representa la relación entre hombre y mujeres. En el año 2023 por cada 100 mujeres hay 95 hombres.
Razón ninos mujer	Representa la relación entre niños y mujeres en edad fertil. En el año 2023 por cada 100 mujeres en edad fertil, entre 15 y 49 años, hay 21 niños y niñas entre 0 y 4 años
Indice de infancia	Representa la relación entre los menores de15 años y la población total. En el año 2023 por cada 100 personas 22 correspondían a población menor de 15 años.
Indice de juventud	Representa la relación entre la cantidad de personas entre 15 y 29 años y la población total. En el año 2023 por cada 100 personas, 24 tienen entre 15 y 29 años.
Indice de vejez	Representa la relación entre la población mayor de 65 años y la población total. En el año 2023 de cada 100 personas, 11 tienen 65 años y más.
Indice de envejecimiento	Representa la relación entre la cantidad de personas adultas mayores y la cantidad de niños y jóvenes. En el año 2023 por cada 100 niños y jovenes menores de 15 años hay 48 personas mayores de 65 años
Indice demografico de dependencia	Representa la relación entre la pobalción menor de 15 y mayor de 65 años y la pobalción entre 15 y 64 años. En el año 2023 de cada 100 personas entre 15 y 64 años hay 49 menores de 15 y mayores de 65 años
Indice de dependencia infantil	Representa la relación entre la población menor de 15 años y la pobalción entre 15 y 64 años. En el año 2023, de cada 100 personas entre 15 y 64 años hay 33 personas menores de 15 años.
Indice de dependencia mayores	Representa la relación entre la población mayor de 65 años y la pobalción entre 15 y 64 años. En el año 2023, de cada 100 personas entre 15 y 64 años 16 tienen más de 65 años.
Indice de Friz	Representa la relación entre la población menor de 20 años (entre 0 y 19 años), con respecto a la población entre los 30 y los 49 años. Cuando este índice supera el valor de 160 se considera que la población estudiada es una población joven, mientras que si resulta inferior a 60 se considera una población envejecida.

INDICADORES DEMOGRAFICOS DE SALUD
DEPARTAMENTO DE NARIÑO - AÑO 2023
Fuente: DANE, Subdirección de Salud Pública, Oficina de Epidemiología

Código DANE	#	Región	MUNICIPIOS	Población Total - 2023	Pob menor de 1 año	Pob menor de 5 años	Pob menor de15 años	Pob de 15 a 64 años	Pob de 65 años y más	Pob de mujeres de 10 a 54 años	Población masculina	Población femenina	Población Nacidos Vivos 2023 *
52001	1	CEN	Pasto	410.835	4.369	22.851	72.223	293.108	45.504	142.863	192.494	218.341	2.989
52019	2	RIO	Albán	9.993	105	548	1.773	6.841	1.379	3.217	5.014	4.979	67
52022	3	EXP	Aldana	7.734	92	480	1.503	5.250	981	2.590	3.709	4.025	45
52036	4	OCC	Ancuyá	9.056	80	409	1.348	6.027	1.681	2.629	4.610	4.446	27
52051	5	JUA	Arboleda	9.045	108	560	1.794	6.012	1.239	2.838	4.529	4.516	53
52079	6	TEL	Barbacoas	58.292	1.368	7.071	20.305	34.756	3.231	18.199	29.570	28.722	476
52083	7	RIO	Belén	6.621	72	373	1.136	4.592	893	2.149	3.219	3.402	14
52110	8	JUA	Buesaco	24.905	270	1.425	4.810	16.350	3.745	7.763	12.376	12.529	139
52694	9	JUA	Cartago	7.100	80	424	1.411	4.780	909	2.299	3.564	3.536	62
52240	10	CEN	Chachagüí	15.860	188	980	3.137	10.599	2.124	5.075	7.863	7.997	92
52203	11	RIO	Colón Genova	8.829	89	459	1.546	5.856	1.427	2.675	4.476	4.353	45
52207	12	OCC	Consaca	14.400	122	641	2.377	9.685	2.338	4.700	7.071	7.329	57
52210	13	EXP	Contadero	7.578	94	488	1.506	4.937	1.135	2.361	3.739	3.839	46
52215	14	EXP	Córdoba	16.223	224	1.169	3.548	10.687	1.988	5.388	7.809	8.414	100
52224	15	EXP	Cuaspud	9.618	132	684	2.067	6.389	1.162	3.158	4.699	4.919	46
52227	16	EXP	Cumbal	38.599	570	2.949	8.625	25.908	4.066	13.060	18.802	19.797	246
52233	17	COR	Cumbitara	6.152	68	359	1.247	4.128	777	1.985	3.149	3.003	98
52250	18	SAN	El Charco	23.099	556	2.877	8.232	13.492	1.375	7.225	11.651	11.448	338
52254	19	GUA	El Peñol	7.734	59	316	1.198	5.342	1.194	2.444	3.893	3.841	44
52256	20	COR	El Rosario	12.843	127	660	2.385	8.772	1.686	4.098	6.436	6.407	42
52258	21	RIO	El Tablón de Gómez	15.009	151	785	2.761	10.487	1.761	5.018	7.573	7.436	105
52260	22	GUA	El Tambo	14.811	142	750	2.556	9.866	2.389	4.578	7.319	7.492	73
52520	23	PAS	Francisco Pizarro	14.861	282	1.467	4.523	9.190	1.148	4.697	7.444	7.417	105
52287	24	EXP	Funes	7.486	71	360	1.362	4.929	1.195	2.316	3.718	3.768	28
52317	25	EXP	Guachucal	20.338	233	1.213	3.569	14.278	2.491	6.906	9.769	10.569	114
52320	26	SAB	Guaitarilla	11.921	113	589	2.043	8.138	1.740	3.729	5.927	5.994	68
52323	27	EXP	Gualmatán	7.352	67	348	1.192	5.076	1.084	2.485	3.473	3.879	40
52352	28	EXP	Iles	7.954	101	531	1.634	5.286	1.034	2.585	3.861	4.093	44
52354	29	SAB	Imués	7.937	66	348	1.230	5.452	1.255	2.578	3.812	4.125	40
52356	30	EXP	Ipiales	120.842	1.635	8.523	26.057	83.230	11.555	41.647	57.705	63.137	1.124
52378	31	RIO	La Cruz	19.421	200	1.046	3.381	13.408	2.632	6.326	9.488	9.933	116
52381	32	CEN	La Florida	10.465	102	530	1.724	7.088	1.653	3.268	5.172	5.293	50
52385	33	GUA	La Llanada	6.636	103	542	1.528	4.451	657	2.192	3.235	3.401	52
52390	34	SAN	La Tola	7.661	168	871	2.603	4.458	600	2.390	3.813	3.848	83
52399	35	JUA	La Unión	33.262	377	1.962	6.135	22.975	4.152	10.844	16.460	16.802	266
52405	36	COR	Leiva	10.144	116	613	2.278	6.746	1.120	3.248	5.238	4.906	101
52411	37	OCC	Linares	10.510	88	463	1.658	7.048	1.804	3.235	5.260	5.250	49
52418	38	GUA	Los Andes	9.766	121	635	2.032	6.534	1.200	3.131	4.908	4.858	74
52427	39	TEL	Magüi Payan	25.981	680	3.506	9.817	14.949	1.215	8.226	13.105	12.876	117
52435	40	PIE	Mallama	9.396	118	619	1.955	6.255	1.186	2.999	4.691	4.705	60
52473	41	SAN	Mosquera	12.547	190	994	3.308	8.364	875	4.383	6.328	6.219	101
52480	42	CEN	Nariño	4.541	54	276	851	3.183	507	1.522	2.243	2.298	57
52490	43	SAN	Olaya Herrera	26.280	594	3.079	9.083	15.656	1.541	8.755	12.978	13.302	376
52506	44	SAB	Ospina	7.393	80	418	1.312	5.088	993	2.350	3.625	3.768	35
52540	45	COR	Policarpa	10.314	109	577	2.116	7.154	1.044	3.540	5.136	5.178	189
52560	46	EXP	Potosí	10.719	157	812	2.259	7.045	1.415	3.389	5.253	5.466	97
52565	47	ABA	Providencia	5.796	76	393	1.202	3.863	731	1.977	2.798	2.998	37
52573	48	EXP	Puerres	8.854	110	570	1.764	5.709	1.381	2.703	4.329	4.525	49
52585	49	EXP	Pupiales	18.164	204	1.067	3.303	12.427	2.434	5.830	8.900	9.264	121
52612	50	PIE	Ricaurte	20.581	427	2.203	6.512	12.539	1.530	6.674	10.385	10.196	262
52621	51	TEL	Roberto Payán	13.249	292	1.512	4.515	7.955	779	4.257	6.652	6.597	149
52678	52	ABA	Samaniego	29.936	304	1.594	5.370	20.733	3.833	9.942	14.726	15.210	296
52685	53	RIO	San Bernardo	9.584	116	605	1.842	6.577	1.165	3.022	4.880	4.704	75
52687	54	JUA	San Lorenzo	19.280	197	1.031	3.516	13.045	2.719	6.002	9.801	9.479	111
52693	55	RIO	San Pablo	15.838	162	839	2.772	10.568	2.498	4.979	7.626	8.212	92
52683	56	OCC	Sandoná	21.244	193	1.009	3.526	14.596	3.122	6.858	10.434	10.810	120
52696	57	SAN	Santa Bárbara	14.060	312	1.609	4.645	8.537	878	4.467	7.068	6.992	104
52699	58	ABA	Santacruz	11.297	147	760	2.401	7.616	1.280	3.694	5.687	5.610	55
52720	59	SAB	Sapuyes	7.633	74	392	1.349	5.292	992	2.460	3.804	3.829	27
52786	60	COR	Taminango	18.511	157	826	2.990	12.875	2.646	5.933	9.199	9.312	120
52788	61	CEN	Tangua	14.058	151	788	2.480	9.618	1.960	4.556	6.928	7.130	80
52835	62	PAS	Tumaco	265.599	4.780	24.853	75.678	170.838	19.083	89.381	130.482	135.117	3.226
52838	63	SAB	Túquerres	46.419	518	2.705	8.739	32.315	5.365	15.498	22.727	23.692	293
52885	64	CEN	Yacuanquer	11.404	124	647	2.106	7.784	1.514	3.794	5.624	5.780	69
TOTAL DEPARTAMENTO				**1.699.570**	**23.235**	**120.983**	**375.848**	**1.142.732**	**180.990**	**565.080**	**828.257**	**871.313**	**13.876**

NOTA: Población Nacidos Vivos: cifras oficiales 2005 a 2022 DANE - EEVV, año 2023 proyección, se empleo modelos ARIMA / Fuente: Componente gestión del conocimiento, IDSN.
Fuente: DANE - Proyecciones de población con base en el Censo Nacional de Población y Vivienda 2018, Actualizado el 22 de marzo de 2023

INDICADORES DEMOGRAFICOS DE SALUD
DEPARTAMENTO DE NARIÑO - AÑO 2023
Fuente: DANE, Subdirección de Salud Pública, Oficina de Epidemiología

Código DANE	#	Región	MUNICIPIOS	Relación: hombres mujer	Razón niños: mujer	Indice de infancia	Indice de juventud	Indice de vejez	Indice de envejecimiento	Indice demografico de dependencia	Indice de dependencia infantil	Indice de dependencia mayores	Indice de Friz	Tasa de Natalidad * 1000 N.V.	Tasa de Fecundiad General *1000 MEF
52001	1	CEN	Pasto	88	16	18	24	11	63	40	25	16	81	7,3	20,9
52019	2	RIO	Albán	101	17	18	23	14	78	46	26	20	85	6,7	20,8
52022	3	EXP	Aldana	92	19	19	22	13	65	47	29	19	86	5,8	17,4
52036	4	OCC	Ancuyá	104	16	15	20	19	125	50	22	28	71	3,0	10,3
52051	5	JUA	Arboleda	100	20	20	24	14	69	50	30	21	102	5,9	18,7
52079	6	TEL	Barbacoas	103	39	35	27	6	16	68	58	9	198	8,2	26,2
52083	7	RIO	Belén	95	17	17	22	13	79	44	25	19	81	2,1	6,5
52110	8	JUA	Buesaco	99	18	19	22	15	78	52	29	23	98	5,6	17,9
52694	9	JUA	Cartago	101	18	20	24	13	64	49	30	19	92	8,7	27,0
52240	10	CEN	Chachagüí	98	19	20	23	13	68	50	30	20	95	5,8	18,1
52203	11	RIO	Colón Genova	103	17	18	23	16	92	51	26	24	90	5,1	16,8
52207	12	OCC	Consaca	96	14	17	21	16	98	49	25	24	81	4,0	12,1
52210	13	EXP	Contadero	97	21	20	22	15	75	53	31	23	99	6,1	19,5
52215	14	EXP	Córdoba	93	22	22	25	12	56	52	33	19	110	6,2	18,6
52224	15	EXP	Cuaspud	96	22	21	24	12	56	51	32	18	99	4,8	14,6
52227	16	EXP	Cumbal	95	23	22	24	11	47	49	33	16	100	6,4	18,8
52233	17	COR	Cumbitara	105	18	20	25	13	62	49	30	19	100	15,9	49,4
52250	18	SAN	El Charco	102	40	36	26	6	17	71	61	10	197	14,6	46,8
52254	19	GUA	El Peñol	101	13	15	23	15	100	45	22	22	80	5,7	18,0
52256	20	COR	El Rosario	100	16	19	23	13	71	46	27	19	89	3,3	10,2
52258	21	RIO	El Tablón de Gómez	102	16	18	26	12	64	43	26	17	90	7,0	20,9
52260	22	GUA	El Tambo	98	16	17	21	16	93	50	26	24	87	4,9	15,9
52520	23	PAS	Francisco Pizarro	100	31	30	24	8	25	62	49	12	157	7,1	22,4
52287	24	EXP	Funes	99	16	18	21	16	88	52	28	24	92	3,7	12,1
52317	25	EXP	Guachucal	92	18	18	23	12	70	42	25	17	76	5,6	16,5
52320	26	SAB	Guaitarilla	99	16	17	22	15	85	46	25	21	86	5,7	18,2
52323	27	EXP	Gualmatán	90	14	16	22	15	91	45	23	21	77	5,4	16,1
52352	28	EXP	Iles	94	21	21	24	13	63	50	31	20	102	5,5	17,0
52354	29	SAB	Imués	92	13	15	23	16	102	46	23	23	80	5,0	15,5
52356	30	EXP	Ipiales	91	20	22	24	10	44	45	31	14	98	9,3	27,0
52378	31	RIO	La Cruz	96	17	17	22	14	78	45	25	20	80	6,0	18,3
52381	32	CEN	La Florida	98	16	16	21	16	96	48	24	23	81	4,8	15,3
52385	33	GUA	La Llanada	95	25	23	25	10	43	49	34	15	107	7,8	23,7
52390	34	SAN	La Tola	99	36	34	26	8	23	72	58	13	206	10,8	34,7
52399	35	JUA	La Unión	98	18	18	24	12	68	45	27	18	88	8,0	24,5
52405	36	COR	Leiva	107	19	22	24	11	49	50	34	17	112	10,0	31,1
52411	37	OCC	Linares	100	14	16	21	17	109	49	24	26	77	4,7	15,1
52418	38	GUA	Los Andes	101	20	21	23	12	59	49	31	18	99	7,6	23,6
52427	39	TEL	Magüi Payan	102	43	38	29	5	12	74	66	8	233	4,5	14,2
52435	40	PIE	Mallama	100	21	21	24	13	61	50	31	19	100	6,4	20,0
52473	41	SAN	Mosquera	102	23	26	31	7	26	50	40	10	146	8,0	23,0
52480	42	CEN	Nariño	98	18	19	23	11	60	43	27	16	84	12,6	37,5
52490	43	SAN	Olaya Herrera	98	35	35	28	6	17	68	58	10	197	14,3	42,9
52506	44	SAB	Ospina	96	18	18	23	13	76	45	26	20	87	4,7	14,9
52540	45	COR	Policarpa	99	16	21	27	10	49	44	30	15	102	18,3	53,4
52560	46	EXP	Potosí	96	24	21	22	13	63	52	32	20	97	9,0	28,6
52565	47	ABA	Providencia	93	20	21	25	13	61	50	31	19	98	6,4	18,7
52573	48	EXP	Puerres	96	21	20	21	16	78	55	31	24	96	5,5	18,1
52585	49	EXP	Pupiales	96	18	18	22	13	74	46	27	20	84	6,7	20,8
52612	50	PIE	Ricaurte	102	33	32	28	7	23	64	52	12	169	12,7	39,3
52621	51	TEL	Roberto Payán	101	36	34	27	6	17	67	57	10	189	11,2	35,0
52678	52	ABA	Samaniego	97	16	18	24	13	71	44	26	18	87	9,9	29,8
52685	53	RIO	San Bernardo	104	20	19	24	12	63	46	28	18	88	7,8	24,8
52687	54	JUA	San Lorenzo	103	17	18	24	14	77	48	27	21	93	5,8	18,5
52693	55	RIO	San Pablo	93	17	18	21	16	90	50	26	24	87	5,8	18,5
52683	56	OCC	Sandoná	97	15	17	22	15	89	46	24	21	82	5,6	17,5
52696	57	SAN	Santa Bárbara	101	36	33	27	6	19	65	54	10	179	7,4	23,3
52699	58	ABA	Santacruz	101	21	21	27	11	53	48	32	17	108	4,9	14,9
52720	59	SAB	Sapuyes	99	16	18	23	13	74	44	25	19	85	3,5	11,0
52786	60	COR	Taminango	99	14	16	23	14	88	44	23	21	78	6,5	20,2
52788	61	CEN	Tangua	97	17	18	23	14	79	46	26	20	86	5,7	17,6
52835	62	PAS	Tumaco	97	28	28	26	7	25	55	44	11	144	12,1	36,1
52838	63	SAB	Túquerres	96	17	19	25	12	61	44	27	17	91	6,3	18,9
52885	64	CEN	Yacuanquer	97	17	18	24	13	72	47	27	19	87	6,1	18,2
TOTAL DEPARTAMENTO				**95**	**21**	**22**	**24**	**11**	**48**	**49**	**33**	**16**	**107**	**8,2**	**24,6**

NOTA: Población Nacidos Vivos: cifras oficiales 2005 a 2022 DANE - EEVV, año 2023 proyección, se empleo modelos ARIMA / Fuente: Componente gestión del conocimiento, IDSN.
Fuente: DANE - Proyecciones de población con base en el Censo Nacional de Población y Vivienda 2018, Actualizado el 22 de marzo de 2023

PROYECCION DE POBLACION MUNICIPAL EN MENORES DE UN AÑO
DEPARTAMENTO DE NARIÑO - AÑO 2020 - 2028
Fuente: DANE, Subdirección de Salud Pública, Oficina de Epidemiología

Código DANE	#	Región	Municipios	2020	2021	2022	2023	2024	2025	2026	2027	2028
52001	1	CEN	Pasto	4.801	4.573	4.395	4.369	4.332	4.280	4.227	4.172	4.116
52019	2	RIO	Albán	116	111	107	105	104	104	101	99	100
52022	3	EXP	Aldana	101	98	94	92	92	91	92	90	88
52036	4	OCC	Ancuya	89	81	78	80	78	76	75	74	73
52051	5	JUA	Arboleda	117	114	109	108	107	106	105	105	104
52079	6	TEL	Barbacoas	1.478	1.417	1.367	1.368	1.364	1.354	1.345	1.335	1.324
52083	7	RIO	Belén	76	72	72	72	69	69	67	67	65
52110	8	JUA	Buesaco	299	286	273	270	270	267	263	259	255
52694	9	JUA	Cartago	89	85	81	80	79	80	79	77	76
52240	10	CEN	Chachagüí	208	198	190	188	187	184	181	179	175
52203	11	RIO	Colón Genova	96	91	89	89	86	85	85	84	83
52207	12	OCC	Consacá	135	128	122	122	121	119	117	116	115
52210	13	EXP	Contadero	104	98	95	94	93	92	91	90	88
52215	14	EXP	Córdoba	245	235	225	224	223	220	218	216	213
52224	15	EXP	Cuaspud	144	136	133	132	131	131	129	126	125
52227	16	EXP	Cumbal	624	597	573	570	566	558	552	545	538
52233	17	COR	Cumbitara	76	71	67	68	67	67	65	65	66
52250	18	SAN	El Charco	603	575	557	556	555	552	549	543	541
52254	19	GUA	El Peñol	66	62	60	59	58	58	57	57	55
52256	20	COR	El Rosario	139	132	126	127	124	123	121	120	118
52258	21	RIO	El Tablón de Gómez	164	158	152	151	150	149	148	144	143
52260	22	GUA	El Tambo	159	150	145	142	143	139	138	138	134
52520	23	PAS	Francisco Pizarro	304	292	281	282	278	275	275	272	268
52287	24	EXP	Funes	75	72	70	71	67	68	67	65	64
52317	25	EXP	Guachucal	257	246	235	233	233	229	225	223	221
52320	26	SAB	Guaitarilla	126	117	113	113	112	110	109	108	105
52323	27	EXP	Gualmatán	72	70	66	67	65	64	64	62	62
52352	28	EXP	Iles	111	106	102	101	101	100	98	97	96
52354	29	SAB	Imués	74	70	68	66	66	66	65	64	63
52356	30	EXP	Ipiales	1.793	1.707	1.641	1.635	1.621	1.603	1.584	1.566	1.547
52378	31	RIO	La Cruz	220	210	201	200	198	196	193	191	187
52381	32	CEN	La Florida	112	105	102	102	100	98	98	96	96
52385	33	GUA	La Llanada	117	110	107	103	105	104	102	100	99
52390	34	SAN	La Tola	181	173	166	168	167	164	164	165	162
52399	35	JUA	La Unión	412	393	377	377	372	369	363	357	354
52405	36	COR	Leiva	128	122	117	116	115	114	113	112	109
52411	37	OCC	Linares	98	92	89	88	87	86	84	82	83
52418	38	GUA	Los Andes	134	127	122	121	122	119	118	118	115
52427	39	TEL	Magüi Payan	730	702	679	680	677	674	669	666	660
52435	40	PIE	Mallama	130	124	120	118	117	117	116	113	113
52473	41	SAN	Mosquera	205	197	190	190	190	188	186	186	184
52480	42	CEN	Nariño	60	55	53	54	52	52	51	51	50
52490	43	SAN	Olaya Herrera	642	614	593	594	593	589	587	581	577
52506	44	SAB	Ospina	89	85	82	80	80	80	77	78	77
52540	45	COR	Policarpa	120	114	111	109	111	108	106	105	104
52560	46	EXP	Potosí	174	164	157	157	155	154	153	150	149
52565	47	ABA	Providencia	83	80	77	76	77	76	75	73	72
52573	48	EXP	Puerres	121	114	109	110	107	106	105	104	104
52585	49	EXP	Pupiales	225	214	205	204	203	200	197	195	191
52612	50	PIE	Ricaurte	462	443	428	427	425	422	418	416	411
52621	51	TEL	Roberto Payán	313	301	291	292	290	289	287	283	282
52678	52	ABA	Samaniego	338	320	307	304	302	298	295	293	288
52685	53	RIO	San Bernardo	128	122	117	116	116	115	114	113	109
52687	54	JUA	San Lorenzo	217	206	198	197	195	193	191	188	187
52693	55	RIO	San Pablo	177	168	162	162	159	156	153	152	150
52683	56	OCC	Sandoná	215	201	194	193	191	188	185	182	181
52696	57	SAN	Santa Bárbara	335	322	311	312	312	308	307	304	301
52699	58	ABA	Santacruz	161	153	147	147	146	144	141	141	141
52720	59	SAB	Sapuyes	83	77	74	74	72	73	72	70	70
52786	60	COR	Taminango	173	165	159	157	157	154	152	151	146
52788	61	CEN	Tangua	166	158	152	151	149	147	146	143	143
52835	62	PAS	Tumaco	5.190	4.968	4.790	4.780	4.753	4.712	4.670	4.627	4.581
52838	63	SAB	Túquerres	571	543	522	518	516	510	504	497	490
52885	64	CEN	Yacuanquer	135	129	125	124	122	121	119	118	116
TOTAL DEPARTAMENTO				**25.386**	**24.219**	**23.320**	**23.235**	**23.075**	**22.843**	**22.603**	**22.359**	**22.103**

Fuente: DANE. Proyecciones y retroproyecciones de población municipal para el periodo 2020-2028 con base en el CNPV 2018. (Actualizado Marzo 2023)

PROYECCION DE POBLACION MUNICIPAL DE UN AÑO
DEPARTAMENTO DE NARIÑO - AÑO 2020 - 2028
Fuente: DANE, Subdirección de Salud Pública, Oficina de Epidemiología

Código DANE	#	Región	Municipios	2020	2021	2022	2023	2024	2025	2026	2027	2028
52001	1	CEN	Pasto	4.848	4.790	4.555	4.377	4.355	4.316	4.263	4.210	4.156
52019	2	RIO	Albán	115	113	109	105	103	101	101	98	98
52022	3	EXP	Aldana	103	103	96	92	92	93	92	91	90
52036	4	OCC	Ancuya	87	85	82	79	77	77	75	74	73
52051	5	JUA	Arboleda	116	116	110	105	108	105	104	103	102
52079	6	TEL	Barbacoas	1.489	1.480	1.416	1.369	1.367	1.364	1.354	1.344	1.334
52083	7	RIO	Belén	81	79	75	72	72	69	71	71	68
52110	8	JUA	Buesaco	300	297	282	272	271	268	263	260	258
52694	9	JUA	Cartago	91	90	84	81	81	79	79	80	78
52240	10	CEN	Chachagüí	209	206	195	188	186	186	182	180	177
52203	11	RIO	Colón Genova	98	96	90	87	85	86	85	84	82
52207	12	OCC	Consacá	133	131	125	121	120	118	116	115	113
52210	13	EXP	Contadero	103	103	99	93	94	93	91	89	89
52215	14	EXP	Córdoba	249	246	233	227	224	222	221	219	216
52224	15	EXP	Cuaspud	145	144	138	131	132	131	129	127	127
52227	16	EXP	Cumbal	628	621	591	569	566	562	555	549	541
52233	17	COR	Cumbitara	75	74	71	68	68	66	67	66	66
52250	18	SAN	El Charco	609	601	576	557	556	554	551	546	541
52254	19	GUA	El Peñol	65	65	62	58	58	59	59	56	58
52256	20	COR	El Rosario	139	137	130	125	126	123	121	122	119
52258	21	RIO	El Tablón de Gómez	164	162	154	149	148	146	144	141	139
52260	22	GUA	El Tambo	159	156	148	143	141	140	139	138	136
52520	23	PAS	Francisco Pizarro	307	306	290	282	281	280	276	274	271
52287	24	EXP	Funes	72	72	69	65	66	66	63	63	62
52317	25	EXP	Guachucal	262	257	244	235	233	230	229	225	222
52320	26	SAB	Guaitarilla	122	121	115	111	110	109	107	106	105
52323	27	EXP	Gualmatán	75	73	70	66	66	65	65	64	63
52352	28	EXP	Iles	113	113	107	104	103	102	100	100	97
52354	29	SAB	Imués	74	73	68	66	65	66	64	63	64
52356	30	EXP	Ipiales	1.807	1.785	1.700	1.636	1.629	1.614	1.597	1.577	1.559
52378	31	RIO	La Cruz	223	217	207	199	197	196	194	192	189
52381	32	CEN	La Florida	114	113	107	103	102	101	99	98	97
52385	33	GUA	La Llanada	116	115	109	104	105	102	102	101	100
52390	34	SAN	La Tola	183	181	174	168	167	168	166	165	164
52399	35	JUA	La Unión	420	414	393	378	377	374	369	364	358
52405	36	COR	Leiva	124	122	117	114	113	111	111	109	108
52411	37	OCC	Linares	97	96	91	87	86	86	84	84	82
52418	38	GUA	Los Andes	135	133	126	122	121	120	119	117	116
52427	39	TEL	Magüi Payan	737	734	702	678	680	678	674	672	667
52435	40	PIE	Mallama	130	129	124	121	118	118	115	113	113
52473	41	SAN	Mosquera	207	206	196	187	188	187	187	184	182
52480	42	CEN	Nariño	58	56	54	53	53	51	51	51	50
52490	43	SAN	Olaya Herrera	644	639	611	592	592	591	586	583	580
52506	44	SAB	Ospina	87	86	83	78	78	77	77	76	75
52540	45	COR	Policarpa	122	119	114	109	109	107	108	107	106
52560	46	EXP	Potosí	176	174	165	159	157	158	155	152	150
52565	47	ABA	Providencia	82	81	78	75	77	74	73	72	72
52573	48	EXP	Puerres	123	119	114	109	108	107	107	106	105
52585	49	EXP	Pupiales	228	226	214	206	203	202	199	198	193
52612	50	PIE	Ricaurte	463	460	439	425	426	424	419	416	413
52621	51	TEL	Roberto Payán	314	312	300	288	288	287	287	284	282
52678	52	ABA	Samaniego	339	332	315	305	301	300	295	291	288
52685	53	RIO	San Bernardo	128	126	119	116	116	115	113	112	110
52687	54	JUA	San Lorenzo	217	214	205	195	194	192	189	188	186
52693	55	RIO	San Pablo	177	174	165	160	157	158	155	152	150
52683	56	OCC	Sandoná	215	210	200	191	192	188	187	184	181
52696	57	SAN	Santa Bárbara	336	333	320	309	310	307	307	302	301
52699	58	ABA	Santacruz	159	159	150	146	144	144	141	140	140
52720	59	SAB	Sapuyes	83	82	80	75	75	75	73	73	71
52786	60	COR	Taminango	176	172	162	155	155	154	153	151	148
52788	61	CEN	Tangua	167	166	158	153	151	147	147	145	143
52835	62	PAS	Tumaco	5.222	5.182	4.946	4.772	4.761	4.735	4.692	4.651	4.608
52838	63	SAB	Túquerres	574	568	539	518	515	514	507	500	493
52885	64	CEN	Yacuanquer	139	135	131	125	125	122	122	119	119
TOTAL DEPARTAMENTO				**25.553**	**25.280**	**24.092**	**23.208**	**23.124**	**22.960**	**22.726**	**22.487**	**22.244**

Fuente: DANE. Proyecciones y retroproyecciones de población municipal para el periodo 2020-2028 con base en el CNPV 2018. (Actualizado Marzo 2023)

PROYECCION DE POBLACION MUNICIPAL EN MENORES DE 5 AÑOS
DEPARTAMENTO DE NARIÑO - AÑO 2020 - 2028
Fuente: DANE, Subdirección de Salud Pública, Oficina de Epidemiología

Código DANE	#	Región	Municipios	2020	2021	2022	2023	2024	2025	2026	2027	2028
52001	1	CEN	Pasto	24.244	23.937	23.409	22.851	22.316	21.793	21.448	21.213	20.963
52019	2	RIO	Albán	584	574	562	548	535	523	511	505	500
52022	3	EXP	Aldana	509	506	494	480	469	459	457	452	444
52036	4	OCC	Ancuya	439	424	416	409	397	387	379	372	371
52051	5	JUA	Arboleda	585	586	571	560	547	535	528	527	519
52079	6	TEL	Barbacoas	7.373	7.330	7.203	7.071	6.943	6.818	6.745	6.710	6.665
52083	7	RIO	Belén	394	388	381	373	363	350	347	345	340
52110	8	JUA	Buesaco	1.511	1.491	1.457	1.425	1.391	1.362	1.336	1.320	1.304
52694	9	JUA	Cartago	450	446	433	424	414	401	399	395	392
52240	10	CEN	Chachagüí	1.044	1.029	1.005	980	956	931	915	909	894
52203	11	RIO	Colón Genova	490	480	471	459	447	435	430	426	416
52207	12	OCC	Consacá	683	675	657	641	626	609	598	592	588
52210	13	EXP	Contadero	517	510	499	488	476	467	457	452	444
52215	14	EXP	Córdoba	1.231	1.218	1.192	1.169	1.141	1.114	1.101	1.091	1.080
52224	15	EXP	Cuaspud	724	714	703	684	671	657	649	637	634
52227	16	EXP	Cumbal	3.115	3.084	3.017	2.949	2.879	2.812	2.765	2.745	2.711
52233	17	COR	Cumbitara	383	374	365	359	352	346	341	334	332
52250	18	SAN	El Charco	3.020	2.981	2.934	2.877	2.828	2.780	2.751	2.732	2.717
52254	19	GUA	El Peñol	336	331	325	316	308	301	299	291	290
52256	20	COR	El Rosario	701	693	677	660	646	629	619	614	604
52258	21	RIO	El Tablón de Gómez	829	821	801	785	766	750	738	728	721
52260	22	GUA	El Tambo	799	785	770	750	732	712	701	697	684
52520	23	PAS	Francisco Pizarro	1.537	1.525	1.495	1.467	1.436	1.406	1.393	1.380	1.368
52287	24	EXP	Funes	379	374	367	360	350	342	336	330	326
52317	25	EXP	Guachucal	1.290	1.270	1.241	1.213	1.182	1.154	1.135	1.124	1.110
52320	26	SAB	Guaitarilla	626	617	602	589	576	561	551	545	538
52323	27	EXP	Gualmatán	371	368	357	348	339	331	325	322	316
52352	28	EXP	Iles	562	556	543	531	519	507	498	492	487
52354	29	SAB	Imués	375	365	359	348	341	336	327	326	325
52356	30	EXP	Ipiales	9.025	8.906	8.717	8.523	8.328	8.134	8.017	7.937	7.849
52378	31	RIO	La Cruz	1.115	1.097	1.070	1.046	1.020	999	979	969	956
52381	32	CEN	La Florida	563	554	543	530	516	503	495	491	486
52385	33	GUA	La Llanada	578	568	556	542	533	518	512	504	500
52390	34	SAN	La Tola	911	898	884	871	850	836	828	830	819
52399	35	JUA	La Unión	2.082	2.056	2.007	1.962	1.918	1.872	1.841	1.819	1.796
52405	36	COR	Leiva	646	638	627	613	599	586	575	571	566
52411	37	OCC	Linares	495	483	471	463	451	438	431	425	422
52418	38	GUA	Los Andes	676	667	652	635	620	610	599	593	583
52427	39	TEL	Magüi Payan	3.640	3.626	3.567	3.506	3.446	3.386	3.355	3.344	3.325
52435	40	PIE	Mallama	653	647	634	619	604	592	581	573	569
52473	41	SAN	Mosquera	1.040	1.034	1.018	994	979	956	947	941	933
52480	42	CEN	Nariño	293	285	278	276	266	260	256	258	254
52490	43	SAN	Olaya Herrera	3.219	3.184	3.132	3.079	3.026	2.978	2.947	2.932	2.914
52506	44	SAB	Ospina	440	438	427	418	407	396	388	389	383
52540	45	COR	Policarpa	609	601	591	577	568	553	544	541	535
52560	46	EXP	Potosí	866	849	829	812	790	774	762	752	746
52565	47	ABA	Providencia	415	412	404	393	389	378	373	365	363
52573	48	EXP	Puerres	609	594	582	570	554	544	536	532	524
52585	49	EXP	Pupiales	1.131	1.119	1.092	1.067	1.039	1.012	997	986	972
52612	50	PIE	Ricaurte	2.306	2.288	2.247	2.203	2.164	2.126	2.093	2.088	2.071
52621	51	TEL	Roberto Payán	1.572	1.561	1.539	1.512	1.481	1.452	1.443	1.432	1.423
52678	52	ABA	Samaniego	1.704	1.670	1.631	1.594	1.555	1.521	1.495	1.478	1.462
52685	53	RIO	San Bernardo	642	631	615	605	592	576	572	565	555
52687	54	JUA	San Lorenzo	1.092	1.079	1.057	1.031	1.004	981	966	955	945
52693	55	RIO	San Pablo	896	876	858	839	816	800	779	776	763
52683	56	OCC	Sandoná	1.084	1.060	1.037	1.009	991	964	945	935	924
52696	57	SAN	Santa Bárbara	1.677	1.663	1.638	1.609	1.579	1.549	1.539	1.524	1.514
52699	58	ABA	Santacruz	800	791	773	760	742	728	713	710	707
52720	59	SAB	Sapuyes	417	413	404	392	384	376	367	363	357
52786	60	COR	Taminango	883	865	847	826	807	789	775	768	756
52788	61	CEN	Tangua	836	827	806	788	768	745	738	728	720
52835	62	PAS	Tumaco	26.058	25.845	25.358	24.853	24.348	23.855	23.554	23.394	23.189
52838	63	SAB	Túquerres	2.874	2.838	2.776	2.705	2.646	2.591	2.554	2.518	2.490
52885	64	CEN	Yacuanquer	684	673	663	647	633	617	604	599	594
TOTAL DEPARTAMENTO				**127.632**	**126.188**	**123.636**	**120.983**	**118.359**	**115.803**	**114.179**	**113.191**	**112.048**

Fuente: DANE. Proyecciones y retroproyecciones de población municipal para el periodo 2020-2028 con base en el CNPV 2018. (Actualizado Marzo 2023)

PROYECCIONES DE POBLACION MUNICIPAL DE 0 A 5 AÑOS
DEPARTAMENTO DE NARIÑO
Fuente: DANE - Proyecciones de población con base en el Censo Nacional de Población y Vivienda 2018

Còdigo DANE	#	Región	Municipios	2.020	2.021	2.022	2.023	2.024	2.025	2.026	2.027	2.028
52001	1	CEN	Pasto	29.090	28.795	28.270	27.704	27.123	26.528	25.949	25.537	25.260
52019	2	RIO	Albán	701	692	680	664	652	636	620	610	605
52022	3	EXP	Aldana	611	607	595	582	570	559	551	542	533
52036	4	OCC	Ancuya	530	516	507	500	486	476	462	452	451
52051	5	JUA	Arboleda	706	708	694	682	668	656	644	637	629
52079	6	TEL	Barbacoas	8.797	8.767	8.648	8.523	8.389	8.249	8.111	8.032	7.985
52083	7	RIO	Belén	472	467	460	451	441	427	421	415	410
52110	8	JUA	Buesaco	1.823	1.803	1.770	1.738	1.700	1.666	1.625	1.598	1.580
52694	9	JUA	Cartago	543	538	526	517	506	493	486	479	475
52240	10	CEN	Chachagüí	1.253	1.238	1.214	1.189	1.162	1.135	1.107	1.095	1.079
52203	11	RIO	Colón Genova	592	583	572	560	548	534	525	517	506
52207	12	OCC	Consacá	829	823	805	787	771	752	732	723	717
52210	13	EXP	Contadero	620	613	602	593	578	568	553	543	535
52215	14	EXP	Córdoba	1.474	1.459	1.435	1.412	1.383	1.351	1.327	1.309	1.296
52224	15	EXP	Cuaspud	869	859	848	828	815	798	785	766	764
52227	16	EXP	Cumbal	3.716	3.690	3.623	3.556	3.479	3.406	3.327	3.288	3.249
52233	17	COR	Cumbitara	463	454	445	438	432	422	416	404	402
52250	18	SAN	El Charco	3.604	3.567	3.525	3.469	3.419	3.365	3.311	3.271	3.256
52254	19	GUA	El Peñol	410	404	399	391	380	372	367	358	356
52256	20	COR	El Rosario	852	845	828	809	796	777	758	748	737
52258	21	RIO	El Tablón de Gómez	1.004	995	975	960	939	920	901	884	877
52260	22	GUA	El Tambo	964	951	936	915	896	873	854	843	829
52520	23	PAS	Francisco Pizarro	1.845	1.836	1.807	1.778	1.746	1.711	1.685	1.663	1.650
52287	24	EXP	Funes	462	457	450	444	432	423	412	404	397
52317	25	EXP	Guachucal	1.538	1.519	1.491	1.461	1.429	1.397	1.366	1.346	1.331
52320	26	SAB	Guaitarilla	758	749	733	719	704	688	673	661	654
52323	27	EXP	Gualmatán	448	445	434	425	414	406	395	390	384
52352	28	EXP	Iles	674	667	654	643	631	616	601	591	585
52354	29	SAB	Imués	453	443	437	426	418	411	400	396	393
52356	30	EXP	Ipiales	10.812	10.697	10.511	10.316	10.105	9.887	9.684	9.541	9.445
52378	31	RIO	La Cruz	1.340	1.323	1.294	1.271	1.243	1.217	1.185	1.167	1.154
52381	32	CEN	La Florida	677	668	659	646	630	617	603	595	588
52385	33	GUA	La Llanada	689	678	666	651	641	625	614	602	598
52390	34	SAN	La Tola	1.090	1.079	1.064	1.052	1.032	1.015	999	996	984
52399	35	JUA	La Unión	2.495	2.468	2.422	2.375	2.327	2.275	2.224	2.187	2.161
52405	36	COR	Leiva	787	780	769	754	740	725	706	698	693
52411	37	OCC	Linares	599	586	574	568	553	538	527	515	513
52418	38	GUA	Los Andes	814	805	788	771	755	745	726	716	704
52427	39	TEL	Magüi Payan	4.338	4.330	4.278	4.221	4.158	4.090	4.030	3.999	3.978
52435	40	PIE	Mallama	783	780	765	750	735	721	704	689	687
52473	41	SAN	Mosquera	1.253	1.249	1.235	1.210	1.194	1.169	1.150	1.138	1.129
52480	42	CEN	Nariño	351	343	336	334	323	317	310	309	305
52490	43	SAN	Olaya Herrera	3.850	3.818	3.771	3.721	3.667	3.612	3.553	3.519	3.501
52506	44	SAB	Ospina	527	525	514	507	493	483	470	468	460
52540	45	COR	Policarpa	740	732	722	710	700	684	667	659	654
52560	46	EXP	Potosí	1.031	1.012	992	975	952	932	914	897	890
52565	47	ABA	Providencia	496	494	486	474	470	458	449	438	435
52573	48	EXP	Puerres	729	714	703	692	673	661	648	641	630
52585	49	EXP	Pupiales	1.356	1.343	1.317	1.290	1.260	1.231	1.204	1.184	1.171
52612	50	PIE	Ricaurte	2.756	2.743	2.703	2.662	2.619	2.575	2.523	2.503	2.484
52621	51	TEL	Roberto Payán	1.881	1.874	1.853	1.826	1.795	1.765	1.741	1.720	1.712
52678	52	ABA	Samaniego	2.053	2.017	1.979	1.942	1.901	1.859	1.816	1.788	1.769
52685	53	RIO	San Bernardo	766	756	740	729	715	698	688	678	667
52687	54	JUA	San Lorenzo	1.317	1.304	1.282	1.258	1.228	1.200	1.176	1.154	1.143
52693	55	RIO	San Pablo	1.079	1.060	1.041	1.021	997	979	947	939	924
52683	56	OCC	Sandoná	1.313	1.286	1.262	1.234	1.214	1.184	1.154	1.135	1.123
52696	57	SAN	Santa Bárbara	2.001	1.990	1.968	1.940	1.907	1.873	1.850	1.824	1.815
52699	58	ABA	Santacruz	959	950	932	919	902	885	862	853	849
52720	59	SAB	Sapuyes	503	499	491	479	469	460	447	440	434
52786	60	COR	Taminango	1.072	1.053	1.035	1.013	991	971	947	935	920
52788	61	CEN	Tangua	1.001	993	971	952	934	907	891	874	868
52835	62	PAS	Tumaco	31.224	31.049	30.582	30.088	29.549	28.996	28.457	28.125	27.904
52838	63	SAB	Túquerres	3.451	3.418	3.356	3.284	3.219	3.157	3.094	3.034	3.004
52885	64	CEN	Yacuanquer	822	811	802	785	771	753	733	724	717
TOTAL DEPARTAMENTO				**153.056**	**151.717**	**149.226**	**146.584**	**143.769**	**140.879**	**138.057**	**136.186**	**134.938**

PROYECCIONES DE POBLACION MUNICIPAL DE 6 A 11 AÑOS
DEPARTAMENTO DE NARIÑO
Fuente: DANE - Proyecciones de población con base en el Censo Nacional de Población y Vivienda 2018

Còdigo DANE	#	Región	Municipios	2.020	2.021	2.022	2.023	2.024	2.025	2.026	2.027	2.028
52001	1	CEN	Pasto	29.337	29.320	29.324	29.329	29.339	29.294	29.169	28.778	28.235
52019	2	RIO	Albán	731	730	727	726	729	729	727	715	702
52022	3	EXP	Aldana	610	606	611	612	608	607	603	598	585
52036	4	OCC	Ancuya	556	554	551	552	553	553	548	535	526
52051	5	JUA	Arboleda	723	728	734	734	736	737	736	733	715
52079	6	TEL	Barbacoas	7.982	8.034	8.076	8.124	8.173	8.197	8.205	8.135	8.025
52083	7	RIO	Belén	454	454	453	454	450	452	448	443	431
52110	8	JUA	Buesaco	2.010	2.006	2.004	2.009	2.008	2.003	1.994	1.968	1.929
52694	9	JUA	Cartago	584	583	582	583	589	583	581	577	565
52240	10	CEN	Chachagüí	1.291	1.289	1.284	1.286	1.285	1.282	1.275	1.257	1.231
52203	11	RIO	Colón Genova	642	642	640	640	645	643	637	630	614
52207	12	OCC	Consacá	1.013	1.011	1.015	1.014	1.008	1.008	1.002	990	972
52210	13	EXP	Contadero	613	612	608	612	613	612	607	601	587
52215	14	EXP	Córdoba	1.421	1.421	1.424	1.427	1.430	1.426	1.423	1.405	1.383
52224	15	EXP	Cuaspud	838	837	841	837	839	841	836	827	810
52227	16	EXP	Cumbal	3.425	3.433	3.434	3.443	3.445	3.437	3.426	3.380	3.317
52233	17	COR	Cumbitara	525	521	525	524	524	525	524	522	509
52250	18	SAN	El Charco	3.263	3.262	3.282	3.297	3.320	3.335	3.340	3.304	3.263
52254	19	GUA	El Peñol	513	509	511	509	510	511	508	504	490
52256	20	COR	El Rosario	1.008	1.010	1.008	1.013	1.008	1.007	999	989	973
52258	21	RIO	El Tablón de Gómez	1.149	1.150	1.154	1.150	1.158	1.156	1.151	1.136	1.114
52260	22	GUA	El Tambo	1.070	1.064	1.061	1.065	1.062	1.055	1.053	1.040	1.015
52520	23	PAS	Francisco Pizarro	1.839	1.841	1.848	1.859	1.862	1.871	1.865	1.847	1.821
52287	24	EXP	Funes	589	587	588	586	582	587	581	572	566
52317	25	EXP	Guachucal	1.413	1.411	1.410	1.412	1.416	1.408	1.403	1.383	1.353
52320	26	SAB	Guaitarilla	859	856	854	856	852	851	846	837	821
52323	27	EXP	Gualmatán	497	493	494	495	497	495	489	482	471
52352	28	EXP	Iles	664	661	665	663	663	664	664	654	641
52354	29	SAB	Imués	514	513	512	515	513	507	503	502	493
52356	30	EXP	Ipiales	10.534	10.528	10.539	10.551	10.563	10.556	10.519	10.389	10.195
52378	31	RIO	La Cruz	1.397	1.387	1.382	1.389	1.385	1.385	1.377	1.358	1.331
52381	32	CEN	La Florida	708	710	708	707	704	706	696	692	675
52385	33	GUA	La Llanada	605	597	601	601	604	598	603	591	584
52390	34	SAN	La Tola	1.052	1.048	1.052	1.062	1.067	1.072	1.070	1.060	1.048
52399	35	JUA	La Unión	2.485	2.485	2.485	2.486	2.489	2.482	2.471	2.445	2.391
52405	36	COR	Leiva	976	977	980	982	986	984	983	967	955
52411	37	OCC	Linares	706	702	700	700	697	698	691	686	667
52418	38	GUA	Los Andes	839	832	831	835	833	833	830	820	804
52427	39	TEL	Magüi Payan	3.799	3.835	3.862	3.888	3.916	3.935	3.940	3.910	3.861
52435	40	PIE	Mallama	794	798	797	799	800	798	796	789	771
52473	41	SAN	Mosquera	1.353	1.352	1.361	1.367	1.376	1.377	1.377	1.367	1.347
52480	42	CEN	Nariño	346	345	342	347	344	345	344	338	330
52490	43	SAN	Olaya Herrera	3.610	3.622	3.646	3.671	3.693	3.713	3.718	3.691	3.644
52506	44	SAB	Ospina	532	535	534	529	534	530	530	525	514
52540	45	COR	Policarpa	889	891	894	899	901	897	896	886	873
52560	46	EXP	Potosí	889	885	886	884	887	885	878	869	848
52565	47	ABA	Providencia	482	483	481	484	483	485	484	477	469
52573	48	EXP	Puerres	724	719	720	722	721	717	716	708	691
52585	49	EXP	Pupiales	1.351	1.346	1.346	1.341	1.344	1.343	1.336	1.313	1.288
52612	50	PIE	Ricaurte	2.582	2.600	2.611	2.628	2.639	2.644	2.641	2.624	2.585
52621	51	TEL	Roberto Payán	1.802	1.806	1.821	1.834	1.842	1.852	1.854	1.840	1.812
52678	52	ABA	Samaniego	2.241	2.221	2.219	2.219	2.226	2.218	2.209	2.182	2.140
52685	53	RIO	San Bernardo	744	739	741	746	743	746	742	732	720
52687	54	JUA	San Lorenzo	1.464	1.465	1.464	1.461	1.465	1.460	1.456	1.436	1.409
52693	55	RIO	San Pablo	1.158	1.149	1.147	1.150	1.144	1.145	1.137	1.119	1.098
52683	56	OCC	Sandoná	1.486	1.476	1.472	1.474	1.471	1.467	1.459	1.440	1.411
52696	57	SAN	Santa Bárbara	1.827	1.838	1.849	1.859	1.870	1.878	1.879	1.865	1.834
52699	58	ABA	Santacruz	970	968	973	979	975	976	976	964	949
52720	59	SAB	Sapuyes	565	567	563	563	566	564	558	555	546
52786	60	COR	Taminango	1.270	1.264	1.267	1.264	1.265	1.263	1.255	1.238	1.213
52788	61	CEN	Tangua	1.009	1.004	1.004	1.005	1.004	1.006	998	987	965
52835	62	PAS	Tumaco	30.422	30.552	30.657	30.791	30.899	30.947	30.912	30.615	30.121
52838	63	SAB	Túquerres	3.573	3.570	3.572	3.566	3.573	3.572	3.560	3.508	3.448
52885	64	CEN	Yacuanquer	862	861	864	863	863	865	860	852	830
TOTAL DEPARTAMENTO				**152.179**	**152.295**	**152.591**	**152.972**	**153.289**	**153.318**	**152.894**	**151.182**	**148.524**

PROYECCIONES DE POBLACION MUNICIPAL DE 12 A 13 AÑOS
DEPARTAMENTO DE NARIÑO
Fuente: DANE - Proyecciones de población con base en el Censo Nacional de Población y Vivienda 2018

Còdigo DANE	#	Región	Municipios	2.020	2.021	2.022	2.023	2.024	2.025	2.026	2.027	2.028
52001	1	CEN	Pasto	10.293	10.184	10.098	10.036	10.014	10.009	10.006	10.010	10.018
52019	2	RIO	Albán	264	258	256	253	254	253	255	254	255
52022	3	EXP	Aldana	208	208	206	207	206	204	204	205	205
52036	4	OCC	Ancuya	201	199	195	195	193	193	193	191	191
52051	5	JUA	Arboleda	253	251	250	249	251	251	250	252	252
52079	6	TEL	Barbacoas	2.484	2.474	2.467	2.464	2.471	2.483	2.497	2.513	2.529
52083	7	RIO	Belén	154	152	151	150	149	149	149	150	149
52110	8	JUA	Buesaco	722	713	708	705	703	701	702	700	701
52694	9	JUA	Cartago	212	205	206	205	203	203	203	204	203
52240	10	CEN	Chachagüí	451	447	442	438	436	438	436	436	436
52203	11	RIO	Colón Genova	238	237	232	230	231	232	229	230	230
52207	12	OCC	Consacá	391	382	380	379	378	376	375	378	375
52210	13	EXP	Contadero	205	208	204	203	201	199	201	199	202
52215	14	EXP	Córdoba	480	473	471	470	468	470	471	472	471
52224	15	EXP	Cuaspud	276	273	271	269	273	272	270	271	270
52227	16	EXP	Cumbal	1.108	1.099	1.091	1.085	1.082	1.083	1.084	1.085	1.088
52233	17	COR	Cumbitara	194	190	189	189	191	188	190	189	191
52250	18	SAN	El Charco	1.002	993	989	991	993	998	1.003	1.010	1.014
52254	19	GUA	El Peñol	204	199	199	195	194	193	196	194	194
52256	20	COR	El Rosario	380	376	374	373	372	372	370	370	372
52258	21	RIO	El Tablón de Gómez	438	434	430	427	427	428	428	431	428
52260	22	GUA	El Tambo	394	387	384	382	381	380	378	376	379
52520	23	PAS	Francisco Pizarro	604	600	596	595	596	597	599	603	605
52287	24	EXP	Funes	224	224	220	217	219	217	219	219	218
52317	25	EXP	Guachucal	473	466	464	463	458	459	456	457	458
52320	26	SAB	Guaitarilla	321	315	308	310	309	308	310	310	307
52323	27	EXP	Gualmatán	184	181	181	178	177	176	176	176	178
52352	28	EXP	Iles	224	223	221	218	219	221	220	219	219
52354	29	SAB	Imués	196	193	193	191	192	187	187	190	188
52356	30	EXP	Ipiales	3.538	3.500	3.471	3.455	3.449	3.452	3.455	3.459	3.465
52378	31	RIO	La Cruz	492	482	479	478	476	474	474	474	473
52381	32	CEN	La Florida	250	250	246	246	243	244	242	243	244
52385	33	GUA	La Llanada	191	187	186	184	186	185	185	186	186
52390	34	SAN	La Tola	335	332	331	330	331	332	335	338	338
52399	35	JUA	La Unión	865	854	846	843	840	841	841	839	842
52405	36	COR	Leiva	365	362	360	360	360	358	358	360	360
52411	37	OCC	Linares	268	262	259	257	256	258	255	255	256
52418	38	GUA	Los Andes	291	286	286	283	284	281	283	283	283
52427	39	TEL	Magüi Payan	1.155	1.155	1.150	1.152	1.157	1.164	1.171	1.181	1.187
52435	40	PIE	Mallama	276	273	272	270	267	269	270	270	271
52473	41	SAN	Mosquera	489	487	483	484	486	486	488	492	493
52480	42	CEN	Nariño	116	114	113	112	113	115	112	112	114
52490	43	SAN	Olaya Herrera	1.149	1.140	1.137	1.138	1.144	1.147	1.157	1.164	1.172
52506	44	SAB	Ospina	187	185	185	183	182	184	184	184	183
52540	45	COR	Policarpa	341	337	336	335	334	333	335	334	338
52560	46	EXP	Potosí	275	273	269	268	267	268	267	268	268
52565	47	ABA	Providencia	166	162	161	162	161	162	160	163	160
52573	48	EXP	Puerres	240	236	235	233	233	231	232	230	232
52585	49	EXP	Pupiales	462	456	451	447	447	447	446	448	448
52612	50	PIE	Ricaurte	827	823	822	821	823	826	829	832	835
52621	51	TEL	Roberto Payán	580	578	572	575	577	577	584	588	591
52678	52	ABA	Samaniego	824	808	803	796	796	797	795	796	798
52685	53	RIO	San Bernardo	251	248	245	245	242	242	243	246	244
52687	54	JUA	San Lorenzo	540	532	530	525	525	526	525	523	526
52693	55	RIO	San Pablo	411	408	402	400	400	398	396	396	396
52683	56	OCC	Sandoná	555	545	540	538	537	535	534	533	532
52696	57	SAN	Santa Bárbara	572	572	568	569	572	573	579	582	587
52699	58	ABA	Santacruz	339	336	333	332	331	333	333	334	333
52720	59	SAB	Sapuyes	208	206	205	203	201	202	201	201	202
52786	60	COR	Taminango	483	475	470	468	468	465	464	467	466
52788	61	CEN	Tangua	354	351	349	347	345	345	345	344	342
52835	62	PAS	Tumaco	10.039	9.980	9.925	9.906	9.919	9.944	9.976	10.020	10.061
52838	63	SAB	Túquerres	1.282	1.264	1.256	1.246	1.244	1.244	1.249	1.246	1.248
52885	64	CEN	Yacuanquer	310	308	305	303	304	304	303	303	303
TOTAL DEPARTAMENTO				**51.804**	**51.311**	**50.957**	**50.761**	**50.741**	**50.782**	**50.863**	**50.988**	**51.103**

PROYECCION DE POBLACION MUNICIPAL EN MENORES DE 15 AÑOS
DEPARTAMENTO DE NARIÑO - AÑO 2020 - 2028
Fuente: DANE, Subdirección de Salud Pública, Oficina de Epidemiología

Código DANE	#	Región	Municipios	2020	2021	2022	2023	2024	2025	2026	2027	2028
52001	1	CEN	Pasto	74.083	73.578	72.898	72.223	71.591	70.929	70.216	69.410	68.602
52019	2	RIO	Albán	1.832	1.812	1.795	1.773	1.765	1.747	1.731	1.707	1.690
52022	3	EXP	Aldana	1.537	1.527	1.514	1.503	1.485	1.471	1.458	1.447	1.424
52036	4	OCC	Ancuya	1.391	1.372	1.356	1.348	1.331	1.320	1.302	1.275	1.266
52051	5	JUA	Arboleda	1.814	1.818	1.806	1.794	1.782	1.773	1.758	1.751	1.726
52079	6	TEL	Barbacoas	20.484	20.484	20.390	20.305	20.226	20.122	20.011	19.884	19.749
52083	7	RIO	Belén	1.162	1.154	1.145	1.136	1.119	1.106	1.096	1.087	1.069
52110	8	JUA	Buesaco	4.929	4.889	4.844	4.810	4.766	4.724	4.675	4.617	4.562
52694	9	JUA	Cartago	1.448	1.431	1.420	1.411	1.402	1.382	1.373	1.362	1.345
52240	10	CEN	Chachagüí	3.227	3.202	3.165	3.137	3.103	3.075	3.036	3.007	2.965
52203	11	RIO	Colón Genova	1.594	1.584	1.564	1.546	1.541	1.526	1.507	1.495	1.466
52207	12	OCC	Consacá	2.438	2.416	2.395	2.377	2.351	2.327	2.302	2.282	2.256
52210	13	EXP	Contadero	1.541	1.535	1.516	1.506	1.491	1.479	1.458	1.441	1.423
52215	14	EXP	Córdoba	3.622	3.594	3.568	3.548	3.516	3.483	3.456	3.422	3.384
52224	15	EXP	Cuaspud	2.119	2.105	2.095	2.067	2.060	2.041	2.023	1.995	1.976
52227	16	EXP	Cumbal	8.809	8.774	8.691	8.625	8.542	8.461	8.371	8.287	8.190
52233	17	COR	Cumbitara	1.284	1.265	1.259	1.247	1.244	1.232	1.228	1.213	1.198
52250	18	SAN	El Charco	8.360	8.306	8.276	8.232	8.209	8.176	8.135	8.066	8.019
52254	19	GUA	El Peñol	1.233	1.217	1.212	1.198	1.184	1.176	1.170	1.155	1.139
52256	20	COR	El Rosario	2.439	2.425	2.402	2.385	2.366	2.344	2.315	2.295	2.270
52258	21	RIO	El Tablón de Gómez	2.821	2.807	2.785	2.761	2.746	2.725	2.702	2.672	2.641
52260	22	GUA	El Tambo	2.634	2.602	2.576	2.556	2.532	2.501	2.476	2.451	2.414
52520	23	PAS	Francisco Pizarro	4.587	4.573	4.543	4.523	4.494	4.469	4.438	4.405	4.368
52287	24	EXP	Funes	1.393	1.385	1.373	1.362	1.346	1.339	1.324	1.307	1.293
52317	25	EXP	Guachucal	3.666	3.633	3.600	3.569	3.534	3.494	3.455	3.415	3.370
52320	26	SAB	Guaitarilla	2.105	2.083	2.056	2.043	2.022	2.003	1.985	1.964	1.939
52323	27	EXP	Gualmatán	1.226	1.215	1.202	1.192	1.181	1.169	1.151	1.139	1.124
52352	28	EXP	Iles	1.676	1.664	1.653	1.634	1.621	1.610	1.595	1.574	1.553
52354	29	SAB	Imués	1.267	1.250	1.240	1.230	1.222	1.203	1.187	1.184	1.172
52356	30	EXP	Ipiales	26.685	26.498	26.272	26.057	25.838	25.613	25.375	25.107	24.824
52378	31	RIO	La Cruz	3.483	3.440	3.399	3.381	3.345	3.315	3.274	3.238	3.197
52381	32	CEN	La Florida	1.765	1.756	1.739	1.724	1.700	1.689	1.664	1.652	1.629
52385	33	GUA	La Llanada	1.580	1.555	1.545	1.528	1.523	1.500	1.492	1.469	1.459
52390	34	SAN	La Tola	2.641	2.620	2.607	2.603	2.589	2.578	2.565	2.555	2.533
52399	35	JUA	La Unión	6.294	6.249	6.189	6.135	6.084	6.025	5.963	5.896	5.819
52405	36	COR	Leiva	2.316	2.304	2.291	2.278	2.266	2.247	2.226	2.205	2.187
52411	37	OCC	Linares	1.714	1.687	1.668	1.658	1.639	1.626	1.605	1.587	1.568
52418	38	GUA	Los Andes	2.092	2.069	2.049	2.032	2.013	1.999	1.979	1.961	1.931
52427	39	TEL	Magüi Payan	9.859	9.883	9.849	9.817	9.789	9.748	9.702	9.654	9.596
52435	40	PIE	Mallama	1.994	1.988	1.971	1.955	1.935	1.920	1.905	1.882	1.862
52473	41	SAN	Mosquera	3.347	3.339	3.326	3.308	3.302	3.279	3.260	3.244	3.218
52480	42	CEN	Nariño	874	862	850	851	837	835	824	817	806
52490	43	SAN	Olaya Herrera	9.175	9.140	9.109	9.083	9.057	9.026	8.985	8.933	8.882
52506	44	SAB	Ospina	1.343	1.339	1.327	1.312	1.301	1.288	1.276	1.269	1.249
52540	45	COR	Policarpa	2.148	2.136	2.125	2.116	2.107	2.086	2.070	2.050	2.037
52560	46	EXP	Potosí	2.332	2.303	2.280	2.259	2.235	2.214	2.189	2.163	2.135
52565	47	ABA	Providencia	1.230	1.224	1.210	1.202	1.196	1.187	1.174	1.160	1.146
52573	48	EXP	Puerres	1.814	1.788	1.776	1.764	1.743	1.724	1.711	1.694	1.666
52585	49	EXP	Pupiales	3.405	3.377	3.343	3.303	3.276	3.244	3.209	3.167	3.131
52612	50	PIE	Ricaurte	6.575	6.571	6.537	6.512	6.479	6.444	6.393	6.361	6.308
52621	51	TEL	Roberto Payán	4.549	4.541	4.527	4.515	4.493	4.473	4.461	4.431	4.400
52678	52	ABA	Samaniego	5.551	5.468	5.417	5.370	5.332	5.282	5.227	5.174	5.114
52685	53	RIO	San Bernardo	1.888	1.868	1.850	1.842	1.822	1.807	1.794	1.778	1.753
52687	54	JUA	San Lorenzo	3.603	3.580	3.550	3.516	3.487	3.454	3.425	3.379	3.346
52693	55	RIO	San Pablo	2.860	2.824	2.794	2.772	2.741	2.722	2.678	2.653	2.617
52683	56	OCC	Sandoná	3.648	3.594	3.557	3.526	3.500	3.463	3.423	3.383	3.340
52696	57	SAN	Santa Bárbara	4.684	4.684	4.664	4.645	4.628	4.603	4.587	4.553	4.519
52699	58	ABA	Santacruz	2.445	2.426	2.409	2.401	2.376	2.363	2.341	2.320	2.301
52720	59	SAB	Sapuyes	1.385	1.381	1.365	1.349	1.340	1.331	1.310	1.300	1.286
52786	60	COR	Taminango	3.079	3.040	3.017	2.990	2.965	2.937	2.904	2.879	2.836
52788	61	CEN	Tangua	2.549	2.530	2.504	2.480	2.459	2.434	2.411	2.380	2.352
52835	62	PAS	Tumaco	76.714	76.553	76.084	75.678	75.239	74.755	74.224	73.653	72.999
52838	63	SAB	Túquerres	8.974	8.911	8.834	8.739	8.672	8.611	8.540	8.423	8.335
52885	64	CEN	Yacuanquer	2156	2138	2127	2106	2093	2075	2049	2032	2004
TOTAL DEPARTAMENTO				**383.472**	**381.366**	**378.500**	**375.848**	**373.173**	**370.304**	**367.149**	**363.711**	**359.978**

Fuente: DANE. Proyecciones y retroproyecciones de población municipal para el periodo 2020-2028 con base en el CNPV 2018. (Actualizado Marzo 2023)

IBS 2023

Instituto Departamental de Salud de Nariño

PROYECCIONES DE POBLACION MUNICIPAL DE 14 A 26 AÑOS
DEPARTAMENTO DE NARIÑO
Fuente: DANE - Proyecciones de población con base en el Censo Nacional de Población y Vivienda 2018

Còdigo DANE	#	Región	Municipios	2.020	2.021	2.022	2.023	2.024	2.025	2.026	2.027	2.028
52001	1	CEN	Pasto	83.858	83.206	82.232	81.107	79.947	78.739	77.544	76.376	75.376
52019	2	RIO	Albán	2.046	2.018	2.001	1.973	1.947	1.913	1.885	1.857	1.832
52022	3	EXP	Aldana	1.499	1.494	1.471	1.452	1.429	1.413	1.386	1.366	1.355
52036	4	OCC	Ancuya	1.566	1.541	1.521	1.497	1.469	1.440	1.415	1.398	1.370
52051	5	JUA	Arboleda	1.897	1.900	1.878	1.865	1.846	1.825	1.806	1.775	1.756
52079	6	TEL	Barbacoas	14.429	14.390	14.281	14.164	14.032	13.896	13.770	13.669	13.580
52083	7	RIO	Belén	1.297	1.282	1.275	1.251	1.229	1.209	1.190	1.175	1.150
52110	8	JUA	Buesaco	4.942	4.892	4.826	4.764	4.695	4.629	4.549	4.482	4.430
52694	9	JUA	Cartago	1.517	1.506	1.490	1.466	1.447	1.421	1.404	1.380	1.362
52240	10	CEN	Chachagüí	3.284	3.250	3.212	3.167	3.115	3.067	3.019	2.975	2.931
52203	11	RIO	Colón Genova	1.795	1.781	1.754	1.727	1.708	1.672	1.655	1.630	1.604
52207	12	OCC	Consacá	2.779	2.746	2.709	2.678	2.625	2.582	2.539	2.506	2.470
52210	13	EXP	Contadero	1.464	1.453	1.439	1.416	1.400	1.379	1.354	1.333	1.320
52215	14	EXP	Córdoba	3.610	3.584	3.547	3.510	3.466	3.415	3.369	3.323	3.285
52224	15	EXP	Cuaspud	1.960	1.950	1.928	1.899	1.877	1.849	1.823	1.798	1.774
52227	16	EXP	Cumbal	8.143	8.090	7.999	7.905	7.792	7.678	7.566	7.468	7.373
52233	17	COR	Cumbitara	1.387	1.374	1.354	1.337	1.320	1.304	1.286	1.268	1.252
52250	18	SAN	El Charco	5.543	5.489	5.455	5.394	5.352	5.309	5.264	5.215	5.191
52254	19	GUA	El Peñol	1.543	1.523	1.503	1.484	1.462	1.436	1.409	1.391	1.372
52256	20	COR	El Rosario	2.642	2.623	2.590	2.553	2.516	2.473	2.441	2.404	2.369
52258	21	RIO	El Tablón de Gómez	3.463	3.440	3.399	3.364	3.312	3.269	3.220	3.178	3.142
52260	22	GUA	El Tambo	2.835	2.796	2.758	2.719	2.679	2.633	2.588	2.553	2.516
52520	23	PAS	Francisco Pizarro	3.261	3.251	3.217	3.183	3.148	3.114	3.077	3.051	3.028
52287	24	EXP	Funes	1.466	1.447	1.424	1.409	1.386	1.364	1.345	1.321	1.302
52317	25	EXP	Guachucal	3.956	3.924	3.884	3.829	3.772	3.710	3.652	3.596	3.547
52320	26	SAB	Guaitarilla	2.363	2.338	2.304	2.267	2.234	2.196	2.162	2.135	2.104
52323	27	EXP	Gualmatán	1.429	1.408	1.386	1.371	1.354	1.328	1.304	1.281	1.262
52352	28	EXP	Iles	1.661	1.643	1.629	1.605	1.574	1.558	1.537	1.516	1.499
52354	29	SAB	Imués	1.597	1.573	1.552	1.533	1.515	1.489	1.459	1.439	1.415
52356	30	EXP	Ipiales	25.423	25.212	24.926	24.619	24.281	23.933	23.597	23.289	23.008
52378	31	RIO	La Cruz	3.736	3.685	3.642	3.594	3.535	3.477	3.424	3.372	3.325
52381	32	CEN	La Florida	1.932	1.910	1.883	1.861	1.829	1.799	1.772	1.743	1.718
52385	33	GUA	La Llanada	1.441	1.424	1.408	1.386	1.374	1.355	1.331	1.316	1.298
52390	34	SAN	La Tola	1.848	1.831	1.818	1.807	1.787	1.767	1.748	1.737	1.730
52399	35	JUA	La Unión	6.814	6.753	6.670	6.585	6.489	6.395	6.301	6.203	6.122
52405	36	COR	Leiva	2.238	2.219	2.193	2.169	2.139	2.108	2.075	2.062	2.036
52411	37	OCC	Linares	1.973	1.944	1.923	1.886	1.864	1.829	1.802	1.765	1.740
52418	38	GUA	Los Andes	2.037	2.003	1.978	1.959	1.926	1.901	1.871	1.850	1.831
52427	39	TEL	Magüi Payan	6.853	6.857	6.807	6.757	6.707	6.646	6.598	6.548	6.515
52435	40	PIE	Mallama	1.970	1.955	1.936	1.912	1.884	1.859	1.833	1.812	1.783
52473	41	SAN	Mosquera	3.482	3.467	3.438	3.407	3.371	3.337	3.295	3.262	3.242
52480	42	CEN	Nariño	901	893	885	875	857	844	834	825	812
52490	43	SAN	Olaya Herrera	6.638	6.603	6.553	6.505	6.454	6.402	6.346	6.307	6.274
52506	44	SAB	Ospina	1.501	1.478	1.461	1.442	1.423	1.397	1.382	1.358	1.338
52540	45	COR	Policarpa	2.458	2.440	2.414	2.385	2.355	2.324	2.297	2.269	2.242
52560	46	EXP	Potosí	2.042	2.008	1.993	1.970	1.940	1.910	1.880	1.856	1.828
52565	47	ABA	Providencia	1.259	1.250	1.229	1.215	1.198	1.187	1.167	1.148	1.141
52573	48	EXP	Puerres	1.624	1.602	1.582	1.563	1.544	1.512	1.491	1.473	1.445
52585	49	EXP	Pupiales	3.419	3.384	3.350	3.297	3.248	3.197	3.152	3.100	3.066
52612	50	PIE	Ricaurte	5.115	5.090	5.046	5.007	4.953	4.906	4.842	4.810	4.765
52621	51	TEL	Roberto Payán	3.253	3.248	3.216	3.197	3.169	3.128	3.113	3.088	3.071
52678	52	ABA	Samaniego	6.493	6.385	6.311	6.224	6.133	6.046	5.950	5.869	5.793
52685	53	RIO	San Bernardo	1.957	1.941	1.922	1.898	1.871	1.847	1.817	1.794	1.765
52687	54	JUA	San Lorenzo	4.038	4.003	3.952	3.903	3.844	3.784	3.721	3.671	3.628
52693	55	RIO	San Pablo	3.006	2.957	2.917	2.878	2.836	2.795	2.745	2.706	2.665
52683	56	OCC	Sandoná	4.173	4.099	4.049	3.992	3.930	3.863	3.807	3.741	3.692
52696	57	SAN	Santa Bárbara	3.425	3.414	3.384	3.357	3.329	3.295	3.263	3.246	3.220
52699	58	ABA	Santacruz	2.670	2.654	2.630	2.597	2.563	2.530	2.500	2.466	2.441
52720	59	SAB	Sapuyes	1.578	1.563	1.540	1.525	1.501	1.481	1.456	1.434	1.414
52786	60	COR	Taminango	3.696	3.648	3.603	3.558	3.503	3.438	3.384	3.338	3.289
52788	61	CEN	Tangua	2.841	2.814	2.787	2.743	2.701	2.663	2.626	2.579	2.551
52835	62	PAS	Tumaco	63.208	62.940	62.344	61.728	61.036	60.323	59.638	59.043	58.517
52838	63	SAB	Túquerres	10.239	10.152	10.048	9.888	9.755	9.630	9.499	9.343	9.235
52885	64	CEN	Yacuanquer	2.383	2.354	2.328	2.297	2.272	2.230	2.199	2.166	2.138
TOTAL DEPARTAMENTO				**366.896**	**364.092**	**360.184**	**355.875**	**351.249**	**346.448**	**341.774**	**337.448**	**333.645**

PROYECCION DE POBLACION MUNICIPAL EN MENORES DE 18 AÑOS
DEPARTAMENTO DE NARIÑO - AÑO 2020 - 2028
Fuente: DANE, Subdirección de Salud Pública, Oficina de Epidemiología

Código DANE	#	Región	Municipios	2020	2021	2022	2023	2024	2025	2026	2027	2028
52001	1	CEN	Pasto	91.380	90.545	89.544	88.584	87.734	86.908	86.082	85.199	84.364
52019	2	RIO	Albán	2.267	2.239	2.215	2.186	2.175	2.151	2.131	2.104	2.088
52022	3	EXP	Aldana	1.867	1.855	1.832	1.815	1.793	1.777	1.760	1.749	1.727
52036	4	OCC	Ancuya	1.726	1.698	1.675	1.663	1.640	1.624	1.604	1.576	1.561
52051	5	JUA	Arboleda	2.225	2.222	2.205	2.187	2.170	2.161	2.145	2.136	2.110
52079	6	TEL	Barbacoas	24.072	24.028	23.882	23.763	23.657	23.534	23.418	23.294	23.175
52083	7	RIO	Belén	1.425	1.411	1.400	1.385	1.364	1.346	1.335	1.326	1.304
52110	8	JUA	Buesaco	6.076	6.014	5.946	5.893	5.836	5.787	5.726	5.663	5.606
52694	9	JUA	Cartago	1.781	1.759	1.742	1.726	1.715	1.690	1.682	1.668	1.649
52240	10	CEN	Chachagüí	3.948	3.912	3.860	3.820	3.777	3.740	3.696	3.665	3.622
52203	11	RIO	Colón Genova	1.985	1.969	1.942	1.916	1.907	1.884	1.865	1.851	1.822
52207	12	OCC	Consacá	3.080	3.043	3.006	2.983	2.944	2.914	2.883	2.863	2.833
52210	13	EXP	Contadero	1.858	1.844	1.823	1.803	1.787	1.772	1.748	1.729	1.711
52215	14	EXP	Córdoba	4.394	4.354	4.314	4.286	4.245	4.203	4.173	4.136	4.100
52224	15	EXP	Cuaspud	2.538	2.520	2.502	2.466	2.457	2.432	2.414	2.383	2.361
52227	16	EXP	Cumbal	10.541	10.471	10.360	10.264	10.162	10.067	9.963	9.877	9.780
52233	17	COR	Cumbitara	1.600	1.576	1.562	1.549	1.538	1.526	1.520	1.502	1.485
52250	18	SAN	El Charco	9.784	9.701	9.654	9.592	9.561	9.522	9.480	9.408	9.368
52254	19	GUA	El Peñol	1.574	1.549	1.538	1.519	1.499	1.488	1.478	1.465	1.446
52256	20	COR	El Rosario	3.055	3.030	2.995	2.968	2.942	2.913	2.881	2.857	2.830
52258	21	RIO	El Tablón de Gómez	3.569	3.543	3.507	3.473	3.448	3.421	3.393	3.361	3.331
52260	22	GUA	El Tambo	3.279	3.232	3.193	3.163	3.131	3.092	3.064	3.036	2.994
52520	23	PAS	Francisco Pizarro	5.451	5.427	5.383	5.351	5.315	5.286	5.249	5.219	5.182
52287	24	EXP	Funes	1.757	1.741	1.720	1.706	1.682	1.672	1.654	1.634	1.620
52317	25	EXP	Guachucal	4.443	4.393	4.349	4.301	4.261	4.212	4.166	4.124	4.076
52320	26	SAB	Guaitarilla	2.633	2.600	2.562	2.539	2.511	2.487	2.466	2.441	2.416
52323	27	EXP	Gualmatán	1.537	1.521	1.499	1.484	1.469	1.453	1.431	1.417	1.402
52352	28	EXP	Iles	2.034	2.010	1.996	1.974	1.953	1.940	1.924	1.902	1.881
52354	29	SAB	Imués	1.604	1.581	1.563	1.546	1.536	1.513	1.493	1.491	1.477
52356	30	EXP	Ipiales	32.292	31.996	31.670	31.372	31.088	30.812	30.542	30.256	29.966
52378	31	RIO	La Cruz	4.275	4.213	4.157	4.128	4.077	4.039	3.993	3.955	3.911
52381	32	CEN	La Florida	2.175	2.157	2.132	2.110	2.081	2.065	2.038	2.022	1.999
52385	33	GUA	La Llanada	1.879	1.848	1.830	1.807	1.800	1.778	1.767	1.744	1.733
52390	34	SAN	La Tola	3.117	3.087	3.069	3.062	3.044	3.026	3.013	3.004	2.984
52399	35	JUA	La Unión	7.726	7.653	7.564	7.488	7.418	7.349	7.275	7.203	7.123
52405	36	COR	Leiva	2.869	2.849	2.828	2.807	2.788	2.764	2.741	2.718	2.700
52411	37	OCC	Linares	2.156	2.114	2.088	2.071	2.049	2.025	2.003	1.982	1.961
52418	38	GUA	Los Andes	2.557	2.523	2.494	2.471	2.444	2.429	2.402	2.385	2.355
52427	39	TEL	Magüi Payan	11.537	11.546	11.490	11.441	11.401	11.356	11.312	11.264	11.215
52435	40	PIE	Mallama	2.425	2.412	2.387	2.362	2.339	2.319	2.301	2.280	2.256
52473	41	SAN	Mosquera	4.145	4.126	4.102	4.077	4.064	4.035	4.013	3.997	3.975
52480	42	CEN	Nariño	1.063	1.046	1.031	1.028	1.012	1.008	997	986	979
52490	43	SAN	Olaya Herrera	10.844	10.783	10.730	10.689	10.650	10.616	10.569	10.525	10.477
52506	44	SAB	Ospina	1.661	1.649	1.630	1.611	1.597	1.579	1.569	1.558	1.537
52540	45	COR	Policarpa	2.716	2.693	2.673	2.655	2.640	2.613	2.597	2.573	2.564
52560	46	EXP	Potosí	2.764	2.720	2.693	2.666	2.636	2.611	2.582	2.557	2.524
52565	47	ABA	Providencia	1.499	1.491	1.468	1.459	1.449	1.438	1.424	1.407	1.396
52573	48	EXP	Puerres	2.182	2.147	2.128	2.110	2.087	2.062	2.046	2.029	1.997
52585	49	EXP	Pupiales	4.141	4.097	4.051	3.996	3.960	3.921	3.882	3.835	3.800
52612	50	PIE	Ricaurte	7.792	7.770	7.719	7.682	7.634	7.596	7.539	7.510	7.458
52621	51	TEL	Roberto Payán	5.385	5.369	5.341	5.320	5.296	5.270	5.256	5.227	5.200
52678	52	ABA	Samaniego	6.940	6.821	6.743	6.677	6.620	6.554	6.495	6.436	6.375
52685	53	RIO	San Bernardo	2.289	2.260	2.235	2.222	2.195	2.178	2.162	2.146	2.119
52687	54	JUA	San Lorenzo	4.499	4.458	4.410	4.364	4.322	4.281	4.245	4.195	4.161
52693	55	RIO	San Pablo	3.522	3.469	3.425	3.392	3.354	3.330	3.278	3.250	3.213
52683	56	OCC	Sandoná	4.582	4.501	4.451	4.401	4.364	4.317	4.269	4.224	4.177
52696	57	SAN	Santa Bárbara	5.529	5.518	5.485	5.459	5.434	5.407	5.389	5.356	5.327
52699	58	ABA	Santacruz	3.002	2.973	2.948	2.931	2.902	2.880	2.855	2.833	2.815
52720	59	SAB	Sapuyes	1.733	1.721	1.698	1.676	1.662	1.650	1.629	1.619	1.600
52786	60	COR	Taminango	3.881	3.826	3.786	3.746	3.711	3.675	3.633	3.607	3.560
52788	61	CEN	Tangua	3.148	3.117	3.081	3.048	3.018	2.986	2.962	2.926	2.900
52835	62	PAS	Tumaco	91.820	91.445	90.737	90.146	89.562	88.980	88.391	87.811	87.178
52838	63	SAB	Túquerres	11.131	11.026	10.913	10.778	10.686	10.608	10.528	10.399	10.310
52885	64	CEN	Yacuanquer	2679	2648	2628	2598	2581	2555	2528	2508	2478
TOTAL DEPARTAMENTO				**465.438**	**461.860**	**457.584**	**453.755**	**450.174**	**446.627**	**443.049**	**439.403**	**435.644**

Fuente: DANE. Proyecciones y retroproyecciones de población municipal para el periodo 2020-2028 con base en el CNPV 2018. (Actualizado Marzo 2023)

PROYECCION DE POBLACION MUNICIPAL DE 18 AÑOS Y MAS
DEPARTAMENTO DE NARIÑO - AÑO 2020 - 2028
Fuente: DANE, Subdirección de Salud Pública, Oficina de Epidemiología

Código DANE	#	Región	Municipios	2020	2021	2022	2023	2024	2025	2026	2027	2028
52001	1	CEN	Pasto	310.693	315.185	318.814	322.251	325.750	329.029	332.065	334.814	337.685
52019	2	RIO	Albán	7.543	7.621	7.712	7.807	7.895	7.962	8.045	8.116	8.177
52022	3	EXP	Aldana	5.699	5.781	5.847	5.919	5.976	6.041	6.102	6.148	6.220
52036	4	OCC	Ancuya	7.177	7.227	7.312	7.393	7.468	7.541	7.593	7.689	7.732
52051	5	JUA	Arboleda	6.520	6.693	6.774	6.858	6.976	7.061	7.160	7.220	7.305
52079	6	TEL	Barbacoas	33.007	33.605	34.060	34.529	34.951	35.344	35.702	36.091	36.437
52083	7	RIO	Belén	5.049	5.122	5.195	5.236	5.272	5.324	5.379	5.404	5.456
52110	8	JUA	Buesaco	18.329	18.569	18.780	19.012	19.227	19.426	19.618	19.818	19.994
52694	9	JUA	Cartago	5.194	5.265	5.327	5.374	5.452	5.489	5.546	5.593	5.640
52240	10	CEN	Chachagüí	11.658	11.783	11.909	12.040	12.172	12.282	12.386	12.476	12.577
52203	11	RIO	Colón Genova	6.674	6.762	6.841	6.913	6.997	7.066	7.128	7.206	7.262
52207	12	OCC	Consacá	11.013	11.161	11.279	11.417	11.536	11.647	11.759	11.862	11.946
52210	13	EXP	Contadero	5.561	5.626	5.697	5.775	5.831	5.894	5.948	6.005	6.083
52215	14	EXP	Córdoba	11.480	11.654	11.802	11.937	12.093	12.195	12.323	12.449	12.560
52224	15	EXP	Cuaspud	6.879	6.991	7.068	7.152	7.218	7.321	7.384	7.449	7.504
52227	16	EXP	Cumbal	27.256	27.704	28.013	28.335	28.630	28.896	29.157	29.413	29.660
52233	17	COR	Cumbitara	4.448	4.491	4.551	4.603	4.650	4.706	4.750	4.795	4.835
52250	18	SAN	El Charco	12.998	13.157	13.353	13.507	13.688	13.874	14.035	14.180	14.334
52254	19	GUA	El Peñol	6.010	6.064	6.141	6.215	6.277	6.316	6.379	6.437	6.493
52256	20	COR	El Rosario	9.512	9.674	9.776	9.875	9.993	10.097	10.191	10.280	10.364
52258	21	RIO	El Tablón de Gómez	11.105	11.262	11.374	11.536	11.644	11.763	11.864	11.978	12.074
52260	22	GUA	El Tambo	11.259	11.382	11.523	11.648	11.769	11.904	12.005	12.120	12.234
52520	23	PAS	Francisco Pizarro	9.094	9.248	9.389	9.510	9.629	9.739	9.850	9.955	10.055
52287	24	EXP	Funes	5.582	5.644	5.709	5.780	5.853	5.894	5.962	6.017	6.066
52317	25	EXP	Guachucal	15.474	15.696	15.858	16.037	16.205	16.366	16.520	16.661	16.798
52320	26	SAB	Guaitarilla	9.069	9.155	9.276	9.382	9.479	9.562	9.645	9.758	9.826
52323	27	EXP	Gualmatán	5.674	5.744	5.802	5.868	5.929	5.992	6.037	6.093	6.139
52352	28	EXP	Iles	5.768	5.847	5.910	5.980	6.042	6.109	6.168	6.227	6.289
52354	29	SAB	Imués	6.175	6.231	6.319	6.391	6.458	6.516	6.572	6.634	6.682
52356	30	EXP	Ipiales	86.227	87.420	88.420	89.470	90.458	91.349	92.206	93.046	93.854
52378	31	RIO	La Cruz	14.792	14.943	15.129	15.293	15.451	15.616	15.765	15.909	16.033
52381	32	CEN	La Florida	8.084	8.158	8.234	8.355	8.435	8.526	8.594	8.678	8.756
52385	33	GUA	La Llanada	4.668	4.719	4.787	4.829	4.883	4.921	4.964	5.017	5.053
52390	34	SAN	La Tola	4.411	4.476	4.526	4.599	4.665	4.713	4.770	4.835	4.892
52399	35	JUA	La Unión	24.843	25.182	25.464	25.774	26.038	26.308	26.556	26.777	27.008
52405	36	COR	Leiva	7.067	7.157	7.250	7.337	7.419	7.499	7.569	7.664	7.730
52411	37	OCC	Linares	8.188	8.264	8.365	8.439	8.543	8.626	8.703	8.771	8.846
52418	38	GUA	Los Andes	7.070	7.112	7.193	7.295	7.365	7.451	7.521	7.590	7.661
52427	39	TEL	Magüi Payan	13.904	14.177	14.362	14.540	14.742	14.883	15.031	15.173	15.314
52435	40	PIE	Mallama	6.761	6.866	6.949	7.034	7.101	7.173	7.247	7.332	7.395
52473	41	SAN	Mosquera	8.141	8.267	8.359	8.470	8.561	8.652	8.722	8.785	8.874
52480	42	CEN	Nariño	3.365	3.417	3.473	3.513	3.533	3.586	3.630	3.664	3.693
52490	43	SAN	Olaya Herrera	14.967	15.186	15.380	15.591	15.819	15.995	16.174	16.372	16.542
52506	44	SAB	Ospina	5.565	5.645	5.716	5.782	5.842	5.896	5.943	6.003	6.054
52540	45	COR	Policarpa	7.375	7.487	7.557	7.659	7.746	7.822	7.887	7.964	8.028
52560	46	EXP	Potosí	7.800	7.858	7.965	8.053	8.141	8.237	8.331	8.411	8.480
52565	47	ABA	Providencia	4.159	4.227	4.260	4.337	4.369	4.426	4.459	4.504	4.538
52573	48	EXP	Puerres	6.529	6.586	6.665	6.744	6.837	6.881	6.961	7.030	7.108
52585	49	EXP	Pupiales	13.666	13.849	14.018	14.168	14.317	14.491	14.611	14.749	14.880
52612	50	PIE	Ricaurte	12.360	12.543	12.717	12.899	13.042	13.166	13.307	13.445	13.566
52621	51	TEL	Roberto Payán	7.563	7.714	7.818	7.929	8.032	8.121	8.222	8.312	8.405
52678	52	ABA	Samaniego	22.629	22.755	23.001	23.259	23.517	23.757	23.955	24.169	24.372
52685	53	RIO	San Bernardo	7.082	7.183	7.269	7.362	7.449	7.517	7.593	7.683	7.750
52687	54	JUA	San Lorenzo	14.371	14.568	14.739	14.916	15.070	15.227	15.367	15.520	15.637
52693	55	RIO	San Pablo	12.050	12.151	12.287	12.446	12.587	12.717	12.825	12.943	13.059
52683	56	OCC	Sandoná	16.373	16.476	16.662	16.843	17.022	17.196	17.354	17.500	17.657
52696	57	SAN	Santa Bárbara	8.238	8.380	8.491	8.601	8.710	8.816	8.920	9.017	9.110
52699	58	ABA	Santacruz	8.038	8.161	8.265	8.366	8.450	8.533	8.628	8.709	8.778
52720	59	SAB	Sapuyes	5.750	5.813	5.884	5.957	6.016	6.085	6.123	6.180	6.251
52786	60	COR	Taminango	14.270	14.429	14.589	14.765	14.918	15.051	15.200	15.338	15.463
52788	61	CEN	Tangua	10.635	10.769	10.897	11.010	11.144	11.258	11.352	11.458	11.552
52835	62	PAS	Tumaco	168.234	171.122	173.253	175.453	177.448	179.331	181.102	182.861	184.527
52838	63	SAB	Túquerres	34.450	34.906	35.344	35.641	36.071	36.484	36.848	37.095	37.417
52885	64	CEN	Yacuanquer	8491	8616	8719	8806	8915	8988	9087	9149	9248
TOTAL DEPARTAMENTO				**1.200.016**	**1.216.926**	**1.231.418**	**1.245.815**	**1.259.716**	**1.272.654**	**1.284.800**	**1.296.541**	**1.307.958**

Fuente: DANE. Proyecciones y retroproyecciones de población municipal para el periodo 2020-2028 con base en el CNPV 2018. (Actualizado Marzo 2023)

PROYECCION DE POBLACION MUNICIPAL DE 0 A 19 AÑOS
DEPARTAMENTO DE NARIÑO - AÑO 2020 - 2028
Fuente: DANE, Subdirección de Salud Pública, Oficina de Epidemiología

Código DANE	#	Región	Municipios	2020	2021	2022	2023	2024	2025	2026	2027	2028
52001	1	CEN	Pasto	104.001	102.931	101.657	100.425	99.338	98.306	97.305	96.286	95.356
52019	2	RIO	Albán	2.583	2.548	2.517	2.482	2.465	2.434	2.411	2.378	2.362
52022	3	EXP	Aldana	2.099	2.083	2.055	2.034	2.008	1.989	1.967	1.956	1.931
52036	4	OCC	Ancuya	1.968	1.932	1.905	1.888	1.858	1.838	1.813	1.784	1.765
52051	5	JUA	Arboleda	2.513	2.510	2.485	2.463	2.442	2.428	2.410	2.396	2.369
52079	6	TEL	Barbacoas	26.396	26.323	26.140	25.983	25.844	25.693	25.556	25.419	25.293
52083	7	RIO	Belén	1.625	1.606	1.591	1.572	1.547	1.527	1.512	1.503	1.476
52110	8	JUA	Buesaco	6.859	6.781	6.696	6.626	6.553	6.491	6.418	6.346	6.285
52694	9	JUA	Cartago	2.015	1.989	1.967	1.947	1.931	1.902	1.889	1.874	1.852
52240	10	CEN	Chachagüí	4.454	4.406	4.345	4.293	4.241	4.195	4.143	4.107	4.060
52203	11	RIO	Colón Genova	2.265	2.245	2.210	2.179	2.166	2.138	2.115	2.098	2.067
52207	12	OCC	Consacá	3.528	3.483	3.436	3.403	3.354	3.315	3.278	3.253	3.218
52210	13	EXP	Contadero	2.080	2.060	2.034	2.013	1.992	1.972	1.946	1.923	1.905
52215	14	EXP	Córdoba	4.950	4.901	4.851	4.810	4.761	4.710	4.673	4.630	4.591
52224	15	EXP	Cuaspud	2.827	2.803	2.778	2.737	2.721	2.694	2.670	2.637	2.613
52227	16	EXP	Cumbal	11.763	11.673	11.536	11.416	11.293	11.176	11.055	10.960	10.852
52233	17	COR	Cumbitara	1.821	1.793	1.773	1.755	1.740	1.725	1.719	1.697	1.678
52250	18	SAN	El Charco	10.683	10.582	10.523	10.445	10.400	10.354	10.302	10.223	10.182
52254	19	GUA	El Peñol	1.814	1.785	1.768	1.743	1.722	1.704	1.691	1.676	1.654
52256	20	COR	El Rosario	3.475	3.444	3.396	3.364	3.328	3.292	3.254	3.225	3.195
52258	21	RIO	El Tablón de Gómez	4.118	4.080	4.036	3.989	3.952	3.918	3.883	3.847	3.813
52260	22	GUA	El Tambo	3.729	3.673	3.622	3.584	3.545	3.497	3.460	3.427	3.383
52520	23	PAS	Francisco Pizarro	5.985	5.956	5.902	5.860	5.816	5.779	5.736	5.702	5.661
52287	24	EXP	Funes	1.996	1.975	1.949	1.930	1.901	1.887	1.867	1.843	1.826
52317	25	EXP	Guachucal	5.024	4.962	4.906	4.846	4.794	4.733	4.680	4.633	4.581
52320	26	SAB	Guaitarilla	3.008	2.968	2.920	2.889	2.854	2.825	2.797	2.768	2.738
52323	27	EXP	Gualmatán	1.761	1.739	1.712	1.694	1.674	1.653	1.629	1.612	1.594
52352	28	EXP	Iles	2.286	2.258	2.239	2.210	2.184	2.167	2.148	2.124	2.102
52354	29	SAB	Imués	1.856	1.824	1.801	1.779	1.766	1.740	1.714	1.708	1.691
52356	30	EXP	Ipiales	36.188	35.820	35.411	35.036	34.679	34.342	34.021	33.699	33.382
52378	31	RIO	La Cruz	4.837	4.764	4.697	4.655	4.593	4.544	4.491	4.447	4.399
52381	32	CEN	La Florida	2.470	2.443	2.411	2.384	2.349	2.329	2.296	2.279	2.251
52385	33	GUA	La Llanada	2.095	2.060	2.037	2.009	2.001	1.972	1.960	1.933	1.922
52390	34	SAN	La Tola	3.417	3.381	3.359	3.348	3.322	3.303	3.286	3.275	3.256
52399	35	JUA	La Unión	8.769	8.676	8.565	8.467	8.380	8.292	8.205	8.121	8.032
52405	36	COR	Leiva	3.224	3.198	3.167	3.141	3.115	3.085	3.058	3.033	3.013
52411	37	OCC	Linares	2.461	2.411	2.382	2.354	2.327	2.300	2.269	2.245	2.223
52418	38	GUA	Los Andes	2.877	2.837	2.797	2.771	2.736	2.716	2.685	2.666	2.633
52427	39	TEL	Magüi Payan	12.647	12.646	12.573	12.506	12.454	12.395	12.343	12.288	12.235
52435	40	PIE	Mallama	2.724	2.705	2.674	2.645	2.616	2.591	2.570	2.547	2.521
52473	41	SAN	Mosquera	4.706	4.679	4.645	4.610	4.588	4.554	4.525	4.504	4.480
52480	42	CEN	Nariño	1.197	1.178	1.159	1.154	1.134	1.127	1.115	1.104	1.097
52490	43	SAN	Olaya Herrera	11.914	11.837	11.767	11.709	11.656	11.612	11.554	11.505	11.456
52506	44	SAB	Ospina	1.894	1.874	1.851	1.828	1.811	1.787	1.776	1.762	1.739
52540	45	COR	Policarpa	3.107	3.078	3.049	3.024	3.002	2.969	2.950	2.923	2.911
52560	46	EXP	Potosí	3.074	3.022	2.989	2.955	2.919	2.891	2.856	2.828	2.792
52565	47	ABA	Providencia	1.698	1.684	1.660	1.645	1.632	1.618	1.600	1.581	1.569
52573	48	EXP	Puerres	2.428	2.387	2.361	2.341	2.311	2.282	2.263	2.244	2.210
52585	49	EXP	Pupiales	4.658	4.605	4.548	4.481	4.436	4.387	4.342	4.288	4.250
52612	50	PIE	Ricaurte	8.595	8.561	8.494	8.447	8.387	8.340	8.271	8.239	8.183
52621	51	TEL	Roberto Payán	5.913	5.892	5.857	5.827	5.795	5.760	5.744	5.712	5.683
52678	52	ABA	Samaniego	7.948	7.801	7.698	7.612	7.535	7.459	7.381	7.312	7.245
52685	53	RIO	San Bernardo	2.575	2.540	2.512	2.491	2.461	2.438	2.418	2.399	2.369
52687	54	JUA	San Lorenzo	5.137	5.083	5.021	4.962	4.907	4.856	4.810	4.754	4.715
52693	55	RIO	San Pablo	3.980	3.916	3.861	3.817	3.771	3.740	3.683	3.647	3.606
52683	56	OCC	Sandoná	5.242	5.142	5.079	5.016	4.966	4.903	4.850	4.798	4.745
52696	57	SAN	Santa Bárbara	6.078	6.061	6.018	5.983	5.952	5.916	5.893	5.859	5.828
52699	58	ABA	Santacruz	3.407	3.371	3.337	3.312	3.276	3.249	3.220	3.195	3.174
52720	59	SAB	Sapuyes	1.982	1.964	1.938	1.912	1.892	1.877	1.852	1.835	1.817
52786	60	COR	Taminango	4.446	4.377	4.323	4.273	4.227	4.178	4.129	4.099	4.047
52788	61	CEN	Tangua	3.588	3.549	3.505	3.460	3.422	3.385	3.353	3.312	3.283
52835	62	PAS	Tumaco	101.798	101.283	100.388	99.625	98.881	98.159	97.460	96.808	96.126
52838	63	SAB	Túquerres	12.717	12.582	12.436	12.264	12.143	12.045	11.945	11.795	11.697
52885	64	CEN	Yacuanquer	3054	3016	2988	2950	2928	2894	2861	2838	2805
TOTAL DEPARTAMENTO				**522.327**	**517.736**	**512.307**	**507.373**	**502.794**	**498.377**	**494.076**	**489.909**	**485.787**

Fuente: DANE. Proyecciones y retroproyecciones de población municipal para el periodo 2020-2028 con base en el CNPV 2018. (Actualizado Marzo 2023)

PROYECCION DE POBLACION MUNICIPAL DE 45 AÑOS Y MAS
DEPARTAMENTO DE NARIÑO - AÑO 2020 - 2028
Fuente: DANE, Subdirección de Salud Pública, Oficina de Epidemiología

Código DANE	#	Región	Municipios	2020	2021	2022	2023	2024	2025	2026	2027	2028
52001	1	CEN	Pasto	135.637	138.609	141.305	144.139	147.197	150.320	153.452	156.554	159.770
52019	2	RIO	Albán	3.447	3.504	3.576	3.651	3.731	3.802	3.887	3.960	4.042
52022	3	EXP	Aldana	2.518	2.574	2.617	2.677	2.728	2.781	2.845	2.900	2.962
52036	4	OCC	Ancuya	3.690	3.736	3.808	3.884	3.959	4.039	4.106	4.193	4.261
52051	5	JUA	Arboleda	2.971	3.083	3.142	3.197	3.288	3.367	3.452	3.532	3.617
52079	6	TEL	Barbacoas	10.794	11.084	11.354	11.655	11.956	12.266	12.569	12.892	13.213
52083	7	RIO	Belén	2.369	2.426	2.478	2.522	2.556	2.602	2.666	2.705	2.766
52110	8	JUA	Buesaco	8.843	9.022	9.196	9.388	9.592	9.787	9.991	10.212	10.407
52694	9	JUA	Cartago	2.145	2.191	2.239	2.272	2.340	2.381	2.438	2.483	2.543
52240	10	CEN	Chachagüí	5.103	5.204	5.299	5.410	5.535	5.637	5.753	5.863	5.991
52203	11	RIO	Colón Genova	3.209	3.273	3.334	3.400	3.471	3.548	3.612	3.702	3.770
52207	12	OCC	Consacá	5.489	5.595	5.693	5.808	5.928	6.048	6.172	6.286	6.395
52210	13	EXP	Contadero	2.675	2.726	2.782	2.840	2.900	2.955	3.018	3.077	3.163
52215	14	EXP	Córdoba	4.815	4.926	5.028	5.142	5.268	5.374	5.500	5.633	5.753
52224	15	EXP	Cuaspud	2.919	2.992	3.055	3.112	3.171	3.259	3.326	3.397	3.462
52227	16	EXP	Cumbal	10.773	11.037	11.252	11.494	11.747	11.998	12.262	12.525	12.797
52233	17	COR	Cumbitara	1.850	1.873	1.916	1.957	1.990	2.049	2.090	2.137	2.180
52250	18	SAN	El Charco	4.319	4.414	4.521	4.625	4.752	4.885	5.012	5.146	5.272
52254	19	GUA	El Peñol	2.958	3.000	3.063	3.132	3.184	3.232	3.304	3.368	3.434
52256	20	COR	El Rosario	4.371	4.480	4.557	4.640	4.745	4.854	4.950	5.047	5.150
52258	21	RIO	El Tablón de Gómez	4.558	4.660	4.747	4.864	4.968	5.072	5.179	5.298	5.409
52260	22	GUA	El Tambo	5.588	5.686	5.799	5.909	6.024	6.162	6.278	6.403	6.533
52520	23	PAS	Francisco Pizarro	3.622	3.705	3.799	3.880	3.980	4.070	4.162	4.269	4.359
52287	24	EXP	Funes	2.752	2.796	2.853	2.912	2.975	3.028	3.096	3.159	3.217
52317	25	EXP	Guachucal	6.812	6.965	7.083	7.230	7.376	7.532	7.690	7.847	8.001
52320	26	SAB	Guaitarilla	4.500	4.566	4.666	4.754	4.851	4.938	5.037	5.151	5.240
52323	27	EXP	Gualmatán	2.699	2.759	2.801	2.860	2.908	2.977	3.022	3.093	3.149
52352	28	EXP	Iles	2.587	2.638	2.689	2.746	2.810	2.868	2.936	2.994	3.065
52354	29	SAB	Imués	3.024	3.076	3.146	3.201	3.271	3.332	3.400	3.462	3.530
52356	30	EXP	Ipiales	35.431	36.201	36.903	37.713	38.537	39.359	40.209	41.078	41.945
52378	31	RIO	La Cruz	6.846	6.961	7.110	7.243	7.388	7.549	7.700	7.862	8.013
52381	32	CEN	La Florida	4.029	4.087	4.150	4.250	4.326	4.421	4.500	4.592	4.688
52385	33	GUA	La Llanada	1.872	1.919	1.962	1.993	2.038	2.080	2.121	2.175	2.211
52390	34	SAN	La Tola	1.664	1.701	1.742	1.788	1.840	1.878	1.940	1.990	2.049
52399	35	JUA	La Unión	11.193	11.428	11.637	11.891	12.136	12.394	12.647	12.901	13.167
52405	36	COR	Leiva	2.984	3.047	3.115	3.183	3.244	3.323	3.393	3.479	3.545
52411	37	OCC	Linares	4.069	4.126	4.207	4.279	4.380	4.462	4.550	4.633	4.723
52418	38	GUA	Los Andes	3.081	3.122	3.182	3.258	3.319	3.394	3.470	3.544	3.617
52427	39	TEL	Magüi Payan	3.954	4.069	4.176	4.272	4.410	4.516	4.636	4.754	4.881
52435	40	PIE	Mallama	2.920	2.994	3.046	3.114	3.178	3.241	3.314	3.398	3.468
52473	41	SAN	Mosquera	2.601	2.659	2.713	2.792	2.859	2.934	3.002	3.068	3.152
52480	42	CEN	Nariño	1.449	1.486	1.527	1.557	1.571	1.624	1.662	1.691	1.731
52490	43	SAN	Olaya Herrera	4.778	4.896	5.007	5.130	5.285	5.416	5.552	5.719	5.855
52506	44	SAB	Ospina	2.613	2.677	2.729	2.789	2.843	2.895	2.954	3.012	3.079
52540	45	COR	Policarpa	2.917	2.985	3.030	3.105	3.179	3.248	3.318	3.386	3.464
52560	46	EXP	Potosí	3.560	3.609	3.694	3.767	3.837	3.928	4.026	4.109	4.186
52565	47	ABA	Providencia	1.712	1.765	1.784	1.843	1.874	1.920	1.956	2.003	2.044
52573	48	EXP	Puerres	3.169	3.211	3.274	3.345	3.424	3.480	3.554	3.633	3.711
52585	49	EXP	Pupiales	6.508	6.640	6.769	6.893	7.039	7.199	7.327	7.476	7.629
52612	50	PIE	Ricaurte	3.971	4.064	4.173	4.288	4.385	4.483	4.618	4.739	4.857
52621	51	TEL	Roberto Payán	2.494	2.564	2.629	2.694	2.764	2.842	2.914	2.987	3.070
52678	52	ABA	Samaniego	9.952	10.087	10.263	10.476	10.708	10.938	11.165	11.396	11.629
52685	53	RIO	San Bernardo	2.980	3.050	3.111	3.178	3.249	3.314	3.396	3.479	3.553
52687	54	JUA	San Lorenzo	6.669	6.806	6.939	7.090	7.236	7.388	7.541	7.710	7.849
52693	55	RIO	San Pablo	5.919	6.017	6.126	6.261	6.390	6.519	6.644	6.775	6.911
52683	56	OCC	Sandoná	8.057	8.161	8.314	8.473	8.644	8.826	8.986	9.162	9.348
52696	57	SAN	Santa Bárbara	2.754	2.823	2.891	2.959	3.029	3.121	3.200	3.281	3.365
52699	58	ABA	Santacruz	3.129	3.206	3.273	3.352	3.426	3.495	3.589	3.676	3.749
52720	59	SAB	Sapuyes	2.653	2.691	2.746	2.801	2.864	2.920	2.973	3.034	3.112
52786	60	COR	Taminango	6.744	6.872	6.997	7.147	7.280	7.427	7.580	7.736	7.883
52788	61	CEN	Tangua	4.957	5.052	5.147	5.247	5.370	5.479	5.587	5.706	5.817
52835	62	PAS	Tumaco	59.747	61.319	62.670	64.172	65.700	67.284	68.883	70.528	72.178
52838	63	SAB	Túquerres	14.783	15.084	15.404	15.688	16.050	16.425	16.794	17.118	17.470
52885	64	CEN	Yacuanquer	3714	3807	3883	3952	4043	4122	4218	4298	4399
TOTAL DEPARTAMENTO				**502.910**	**513.786**	**524.121**	**535.284**	**547.046**	**559.007**	**571.124**	**583.416**	**595.799**

Fuente: DANE. Proyecciones y retroproyecciones de población municipal para el periodo 2020-2028 con base en el CNPV 2018. (Actualizado Marzo 2023)

PROYECCION DE POBLACION MUNICIPAL MUJERES 10 A 14 AÑOS
DEPARTAMENTO DE NARIÑO - AÑO 2020 - 2028
Fuente: DANE, Subdirección de Salud Pública, Oficina de Epidemiología

Código DANE	#	Región	Municipios	2020	2021	2022	2023	2024	2025	2026	2027	2028
52001	1	CEN	Pasto	12.598	12.486	12.405	12.349	12.323	12.324	12.333	12.336	12.352
52019	2	RIO	Albán	324	318	316	314	316	313	315	314	315
52022	3	EXP	Aldana	241	238	236	236	232	234	232	234	231
52036	4	OCC	Ancuya	238	237	233	231	230	228	229	226	227
52051	5	JUA	Arboleda	331	331	329	329	329	331	327	330	330
52079	6	TEL	Barbacoas	3.060	3.049	3.044	3.043	3.050	3.062	3.080	3.095	3.112
52083	7	RIO	Belén	191	190	188	190	187	186	187	189	187
52110	8	JUA	Buesaco	871	859	855	846	843	842	841	838	837
52694	9	JUA	Cartago	252	245	248	246	246	244	246	245	245
52240	10	CEN	Chachagüí	528	525	520	517	515	515	510	512	511
52203	11	RIO	Colón Genova	278	276	270	269	270	269	268	268	268
52207	12	OCC	Consacá	457	450	447	447	443	442	441	440	437
52210	13	EXP	Contadero	233	232	230	227	226	226	225	225	225
52215	14	EXP	Córdoba	591	585	580	579	577	576	575	578	578
52224	15	EXP	Cuaspud	332	328	329	325	325	325	327	324	326
52227	16	EXP	Cumbal	1.405	1.394	1.380	1.377	1.372	1.369	1.372	1.375	1.372
52233	17	COR	Cumbitara	223	219	218	214	215	215	216	215	217
52250	18	SAN	El Charco	1.240	1.228	1.222	1.225	1.229	1.236	1.246	1.250	1.257
52254	19	GUA	El Peñol	255	251	252	248	246	245	246	244	243
52256	20	COR	El Rosario	452	445	444	444	441	441	439	440	443
52258	21	RIO	El Tablón de Gómez	520	519	515	510	512	511	511	511	511
52260	22	GUA	El Tambo	470	461	456	454	451	451	448	450	446
52520	23	PAS	Francisco Pizarro	711	710	708	712	711	714	716	722	725
52287	24	EXP	Funes	273	272	270	266	267	264	265	265	266
52317	25	EXP	Guachucal	586	580	574	576	568	569	567	564	565
52320	26	SAB	Guaitarilla	393	387	382	379	380	377	379	380	376
52323	27	EXP	Gualmatán	229	225	222	221	221	220	219	219	220
52352	28	EXP	Iles	286	282	283	281	279	281	280	278	279
52354	29	SAB	Imués	245	241	240	236	238	234	235	234	235
52356	30	EXP	Ipiales	4.343	4.304	4.277	4.265	4.256	4.261	4.265	4.275	4.279
52378	31	RIO	La Cruz	611	599	595	594	590	589	588	588	588
52381	32	CEN	La Florida	281	279	277	274	272	272	271	270	271
52385	33	GUA	La Llanada	240	236	236	236	236	234	234	236	235
52390	34	SAN	La Tola	403	399	397	397	401	401	405	407	408
52399	35	JUA	La Unión	1.062	1.052	1.042	1.038	1.034	1.035	1.033	1.034	1.034
52405	36	COR	Leiva	439	436	435	434	434	433	436	435	435
52411	37	OCC	Linares	326	318	314	312	309	310	307	307	309
52418	38	GUA	Los Andes	338	333	333	331	330	327	329	331	328
52427	39	TEL	Magüi Payan	1.414	1.420	1.419	1.425	1.434	1.445	1.452	1.463	1.476
52435	40	PIE	Mallama	335	330	331	328	324	324	326	326	325
52473	41	SAN	Mosquera	589	588	585	585	587	587	592	595	599
52480	42	CEN	Nariño	143	140	137	140	137	141	136	139	138
52490	43	SAN	Olaya Herrera	1.419	1.415	1.418	1.422	1.430	1.437	1.451	1.457	1.469
52506	44	SAB	Ospina	216	213	210	208	209	210	210	210	209
52540	45	COR	Policarpa	416	412	412	409	410	408	410	409	413
52560	46	EXP	Potosí	337	332	331	327	325	326	327	326	326
52565	47	ABA	Providencia	211	209	206	207	206	208	206	208	205
52573	48	EXP	Puerres	276	272	269	268	268	265	265	264	263
52585	49	EXP	Pupiales	533	526	521	516	516	515	514	513	514
52612	50	PIE	Ricaurte	1.005	1.000	999	1.001	1.001	1.005	1.007	1.011	1.017
52621	51	TEL	Roberto Payán	702	698	694	696	699	700	707	711	714
52678	52	ABA	Samaniego	960	944	937	932	930	930	929	929	930
52685	53	RIO	San Bernardo	297	291	289	289	289	288	287	291	288
52687	54	JUA	San Lorenzo	655	648	644	641	637	637	638	637	638
52693	55	RIO	San Pablo	523	519	511	509	507	506	503	501	502
52683	56	OCC	Sandoná	638	629	625	621	618	617	616	614	615
52696	57	SAN	Santa Bárbara	718	720	715	716	722	726	730	733	738
52699	58	ABA	Santacruz	412	405	406	404	401	402	402	406	404
52720	59	SAB	Sapuyes	233	232	226	227	226	227	226	224	225
52786	60	COR	Taminango	568	560	555	551	548	545	543	544	543
52788	61	CEN	Tangua	424	419	418	414	412	412	413	412	409
52835	62	PAS	Tumaco	12.385	12.323	12.267	12.251	12.254	12.280	12.316	12.360	12.405
52838	63	SAB	Túquerres	1.546	1.529	1.517	1.505	1.501	1.502	1.507	1.502	1.502
52885	64	CEN	Yacuanquer	388	383	381	378	378	377	375	376	374
TOTAL DEPARTAMENTO				**63.199**	**62.676**	**62.325**	**62.142**	**62.073**	**62.126**	**62.231**	**62.345**	**62.464**

Fuente: DANE. Proyecciones y retroproyecciones de población municipal para el periodo 2020-2028 con base en el CNPV 2018. (Actualizado Marzo 2023)

PROYECCION DE POBLACION MUNICIPAL MUJERES 15 A 19 AÑOS
DEPARTAMENTO DE NARIÑO - AÑO 2020 - 2028
Fuente: DANE, Subdirección de Salud Pública, Oficina de Epidemiología

Código DANE	#	Región	Municipios	2020	2021	2022	2023	2024	2025	2026	2027	2028
52001	1	CEN	Pasto	14.847	14.582	14.305	14.040	13.823	13.650	13.510	13.406	13.347
52019	2	RIO	Albán	370	363	355	350	346	338	334	330	331
52022	3	EXP	Aldana	271	268	262	256	249	248	244	243	240
52036	4	OCC	Ancuya	270	261	254	250	247	239	234	235	230
52051	5	JUA	Arboleda	344	340	335	331	326	324	322	317	317
52079	6	TEL	Barbacoas	2.836	2.803	2.761	2.724	2.694	2.674	2.657	2.652	2.653
52083	7	RIO	Belén	232	226	224	218	215	208	209	206	202
52110	8	JUA	Buesaco	951	931	910	892	876	868	854	846	842
52694	9	JUA	Cartago	277	273	269	264	260	255	254	252	247
52240	10	CEN	Chachagüí	583	574	560	549	542	532	525	521	519
52203	11	RIO	Colón Genova	315	312	303	297	294	286	283	283	280
52207	12	OCC	Consacá	533	520	509	501	488	481	475	471	465
52210	13	EXP	Contadero	261	255	249	244	242	237	235	232	231
52215	14	EXP	Córdoba	661	650	638	627	617	608	602	596	596
52224	15	EXP	Cuaspud	349	343	337	330	322	320	317	315	311
52227	16	EXP	Cumbal	1.513	1.485	1.456	1.428	1.407	1.387	1.370	1.364	1.357
52233	17	COR	Cumbitara	256	249	243	239	233	231	231	227	225
52250	18	SAN	El Charco	1.127	1.105	1.091	1.075	1.064	1.058	1.054	1.048	1.050
52254	19	GUA	El Peñol	297	289	284	276	274	267	263	263	260
52256	20	COR	El Rosario	502	495	483	478	469	465	457	454	449
52258	21	RIO	El Tablón de Gómez	621	610	599	588	577	568	565	561	561
52260	22	GUA	El Tambo	538	525	514	505	496	488	480	478	473
52520	23	PAS	Francisco Pizarro	664	663	654	644	639	632	628	626	625
52287	24	EXP	Funes	299	294	287	280	275	273	270	265	263
52317	25	EXP	Guachucal	679	664	652	638	628	616	609	605	601
52320	26	SAB	Guaitarilla	435	427	416	408	400	396	389	386	382
52323	27	EXP	Gualmatán	276	269	262	258	254	248	248	243	242
52352	28	EXP	Iles	306	298	295	288	282	280	275	273	275
52354	29	SAB	Imués	293	286	278	274	270	266	262	259	255
52356	30	EXP	Ipiales	4.640	4.557	4.471	4.398	4.334	4.280	4.239	4.214	4.197
52378	31	RIO	La Cruz	671	654	644	630	617	607	602	598	593
52381	32	CEN	La Florida	338	329	320	313	308	303	300	296	294
52385	33	GUA	La Llanada	251	249	242	236	236	232	229	228	228
52390	34	SAN	La Tola	374	364	361	360	352	351	348	347	347
52399	35	JUA	La Unión	1.235	1.212	1.186	1.164	1.147	1.129	1.116	1.107	1.102
52405	36	COR	Leiva	428	422	414	409	401	397	395	395	392
52411	37	OCC	Linares	371	359	355	344	340	332	327	324	323
52418	38	GUA	Los Andes	375	367	356	351	345	341	337	336	333
52427	39	TEL	Magüi Payan	1.351	1.343	1.328	1.314	1.303	1.295	1.291	1.287	1.292
52435	40	PIE	Mallama	351	345	339	332	328	324	319	320	315
52473	41	SAN	Mosquera	702	690	680	672	663	657	654	650	651
52480	42	CEN	Nariño	154	152	148	146	142	141	139	139	140
52490	43	SAN	Olaya Herrera	1.381	1.363	1.348	1.333	1.321	1.316	1.308	1.309	1.313
52506	44	SAB	Ospina	260	251	244	242	239	234	234	230	227
52540	45	COR	Policarpa	459	450	442	434	427	422	419	418	417
52560	46	EXP	Potosí	373	361	356	349	341	339	333	332	328
52565	47	ABA	Providencia	246	242	236	233	231	226	226	221	222
52573	48	EXP	Puerres	286	279	273	269	263	258	256	254	252
52585	49	EXP	Pupiales	601	589	577	563	555	547	541	534	530
52612	50	PIE	Ricaurte	993	979	964	952	940	933	921	920	921
52621	51	TEL	Roberto Payán	671	663	652	645	639	632	631	630	630
52678	52	ABA	Samaniego	1.146	1.116	1.090	1.072	1.052	1.040	1.027	1.018	1.015
52685	53	RIO	San Bernardo	321	313	308	300	297	293	291	289	286
52687	54	JUA	San Lorenzo	743	730	714	703	691	681	672	667	664
52693	55	RIO	San Pablo	578	562	551	537	528	523	514	508	506
52683	56	OCC	Sandoná	742	722	711	697	686	674	667	661	656
52696	57	SAN	Santa Bárbara	671	666	653	648	641	638	635	634	636
52699	58	ABA	Santacruz	473	463	456	447	443	433	429	428	426
52720	59	SAB	Sapuyes	258	251	245	241	235	233	230	227	223
52786	60	COR	Taminango	661	646	630	618	608	596	588	585	581
52788	61	CEN	Tangua	508	498	491	478	470	464	459	453	452
52835	62	PAS	Tumaco	12.342	12.169	11.958	11.779	11.626	11.505	11.413	11.366	11.345
52838	63	SAB	Túquerres	1.787	1.753	1.718	1.681	1.653	1.633	1.621	1.603	1.596
52885	64	CEN	Yacuanquer	452	441	433	424	420	412	408	403	400
TOTAL DEPARTAMENTO				**68.099**	**66.910**	**65.679**	**64.566**	**63.631**	**62.864**	**62.275**	**61.888**	**61.662**

Fuente: DANE. Proyecciones y retroproyecciones de población municipal para el periodo 2020-2028 con base en el CNPV 2018. (Actualizado Marzo 2023)

PROYECCION DE POBLACION MUNICIPAL MUJERES MENORES DE 18 AÑOS
DEPARTAMENTO DE NARIÑO - AÑO 2020 - 2028
Fuente: DANE, Subdirección de Salud Pública, Oficina de Epidemiología

Código DANE	#	Región	Municipios	2020	2021	2022	2023	2024	2025	2026	2027	2028
52001	1	CEN	Pasto	45.001	44.626	44.186	43.756	43.370	42.999	42.622	42.215	41.837
52019	2	RIO	Albán	1.097	1.083	1.072	1.056	1.055	1.041	1.034	1.022	1.013
52022	3	EXP	Aldana	863	857	845	836	821	813	806	800	786
52036	4	OCC	Ancuya	790	778	764	762	753	743	729	720	714
52051	5	JUA	Arboleda	1.142	1.141	1.139	1.126	1.118	1.113	1.103	1.098	1.082
52079	6	TEL	Barbacoas	11.752	11.731	11.655	11.594	11.536	11.479	11.415	11.350	11.291
52083	7	RIO	Belén	712	706	699	691	685	671	670	664	652
52110	8	JUA	Buesaco	2.931	2.893	2.863	2.833	2.799	2.780	2.743	2.714	2.684
52694	9	JUA	Cartago	870	860	853	843	839	825	822	817	806
52240	10	CEN	Chachagüí	1.899	1.885	1.853	1.836	1.816	1.797	1.773	1.757	1.737
52203	11	RIO	Colón Genova	964	957	940	928	925	910	903	895	879
52207	12	OCC	Consacá	1.423	1.407	1.390	1.380	1.357	1.342	1.330	1.318	1.303
52210	13	EXP	Contadero	863	854	842	830	825	818	807	796	785
52215	14	EXP	Córdoba	2.178	2.159	2.137	2.122	2.095	2.075	2.058	2.041	2.021
52224	15	EXP	Cuaspud	1.232	1.221	1.212	1.195	1.185	1.177	1.167	1.150	1.141
52227	16	EXP	Cumbal	5.229	5.193	5.136	5.084	5.032	4.979	4.930	4.890	4.835
52233	17	COR	Cumbitara	721	708	702	690	688	680	680	669	664
52250	18	SAN	El Charco	4.812	4.767	4.743	4.713	4.699	4.681	4.666	4.629	4.609
52254	19	GUA	El Peñol	788	775	770	763	750	741	736	733	721
52256	20	COR	El Rosario	1.534	1.525	1.512	1.497	1.484	1.474	1.453	1.440	1.429
52258	21	RIO	El Tablón de Gómez	1.762	1.749	1.731	1.714	1.704	1.683	1.672	1.657	1.638
52260	22	GUA	El Tambo	1.577	1.555	1.532	1.517	1.500	1.484	1.465	1.455	1.434
52520	23	PAS	Francisco Pizarro	2.654	2.655	2.641	2.636	2.620	2.607	2.591	2.574	2.560
52287	24	EXP	Funes	857	850	843	832	821	818	811	801	793
52317	25	EXP	Guachucal	2.201	2.175	2.152	2.131	2.104	2.079	2.051	2.027	2.004
52320	26	SAB	Guaitarilla	1.301	1.284	1.264	1.249	1.239	1.226	1.217	1.205	1.190
52323	27	EXP	Gualmatán	750	742	729	724	717	708	697	691	683
52352	28	EXP	Iles	1.018	1.003	996	987	975	968	958	945	942
52354	29	SAB	Imués	803	792	782	771	766	755	744	743	734
52356	30	EXP	Ipiales	15.853	15.721	15.576	15.444	15.315	15.187	15.061	14.929	14.793
52378	31	RIO	La Cruz	2.148	2.114	2.091	2.073	2.047	2.026	2.005	1.985	1.962
52381	32	CEN	La Florida	993	982	972	958	945	937	927	915	906
52385	33	GUA	La Llanada	964	954	942	935	930	917	908	902	895
52390	34	SAN	La Tola	1.503	1.486	1.476	1.474	1.470	1.460	1.456	1.452	1.437
52399	35	JUA	La Unión	3.789	3.754	3.710	3.673	3.636	3.603	3.562	3.530	3.495
52405	36	COR	Leiva	1.410	1.402	1.394	1.384	1.375	1.362	1.358	1.346	1.335
52411	37	OCC	Linares	1.052	1.029	1.017	1.005	993	979	967	958	951
52418	38	GUA	Los Andes	1.194	1.174	1.161	1.151	1.136	1.131	1.119	1.112	1.093
52427	39	TEL	Magüi Payan	5.632	5.658	5.643	5.632	5.619	5.600	5.581	5.558	5.543
52435	40	PIE	Mallama	1.208	1.197	1.186	1.170	1.160	1.151	1.137	1.128	1.113
52473	41	SAN	Mosquera	1.971	1.961	1.951	1.943	1.934	1.920	1.915	1.907	1.900
52480	42	CEN	Nariño	500	495	486	485	476	478	468	468	462
52490	43	SAN	Olaya Herrera	5.301	5.282	5.272	5.263	5.253	5.240	5.226	5.205	5.187
52506	44	SAB	Ospina	795	792	777	768	761	754	748	741	730
52540	45	COR	Policarpa	1.344	1.331	1.329	1.314	1.306	1.293	1.287	1.278	1.273
52560	46	EXP	Potosí	1.345	1.322	1.304	1.291	1.274	1.264	1.249	1.235	1.219
52565	47	ABA	Providencia	747	744	736	726	726	717	712	701	696
52573	48	EXP	Puerres	1.038	1.019	1.006	1.001	987	974	963	956	941
52585	49	EXP	Pupiales	1.913	1.889	1.866	1.837	1.820	1.803	1.783	1.758	1.740
52612	50	PIE	Ricaurte	3.717	3.708	3.688	3.674	3.649	3.631	3.600	3.585	3.563
52621	51	TEL	Roberto Payán	2.616	2.608	2.590	2.577	2.572	2.557	2.552	2.535	2.522
52678	52	ABA	Samaniego	3.403	3.348	3.308	3.278	3.246	3.213	3.180	3.151	3.122
52685	53	RIO	San Bernardo	1.115	1.097	1.084	1.076	1.066	1.057	1.048	1.042	1.024
52687	54	JUA	San Lorenzo	2.226	2.209	2.185	2.166	2.145	2.122	2.107	2.081	2.066
52693	55	RIO	San Pablo	1.802	1.774	1.753	1.734	1.713	1.699	1.669	1.655	1.636
52683	56	OCC	Sandoná	2.131	2.096	2.075	2.053	2.034	2.015	1.993	1.969	1.950
52696	57	SAN	Santa Bárbara	2.787	2.789	2.771	2.766	2.753	2.746	2.739	2.717	2.705
52699	58	ABA	Santacruz	1.465	1.445	1.438	1.425	1.413	1.396	1.383	1.376	1.366
52720	59	SAB	Sapuyes	798	790	776	766	758	754	742	734	722
52786	60	COR	Taminango	1.892	1.866	1.842	1.820	1.801	1.783	1.759	1.745	1.723
52788	61	CEN	Tangua	1.548	1.532	1.516	1.497	1.484	1.464	1.453	1.433	1.418
52835	62	PAS	Tumaco	45.206	45.024	44.669	44.367	44.071	43.775	43.473	43.184	42.871
52838	63	SAB	Túquerres	5.439	5.383	5.325	5.255	5.207	5.165	5.129	5.061	5.014
52885	64	CEN	Yacuanquer	1282	1268	1257	1244	1235	1223	1208	1197	1182
TOTAL DEPARTAMENTO				**227.851**	**226.174**	**224.155**	**222.321**	**220.588**	**218.862**	**217.120**	**215.345**	**213.522**

Fuente: DANE. Proyecciones y retroproyecciones de población municipal para el periodo 2020-2028 con base en el CNPV 2018. (Actualizado Marzo 2023)

PROYECCION DE POBLACION MUNICIPAL EN MUJERES DE 18 AÑOS Y MAS
DEPARTAMENTO DE NARIÑO - AÑO 2020 - 2028
Fuente: DANE, Subdirección de Salud Pública, Oficina de Epidemiología

Código DANE	#	Región	Municipios	2020	2021	2022	2023	2024	2025	2026	2027	2028
52001	1	CEN	Pasto	167.493	170.162	172.442	174.585	176.720	178.741	180.633	182.341	184.128
52019	2	RIO	Albán	3.784	3.827	3.874	3.923	3.977	4.013	4.048	4.092	4.124
52022	3	EXP	Aldana	3.077	3.119	3.157	3.189	3.213	3.249	3.273	3.300	3.326
52036	4	OCC	Ancuya	3.571	3.597	3.642	3.684	3.724	3.749	3.778	3.833	3.855
52051	5	JUA	Arboleda	3.208	3.300	3.340	3.390	3.450	3.509	3.535	3.569	3.615
52079	6	TEL	Barbacoas	16.360	16.663	16.901	17.128	17.331	17.528	17.713	17.896	18.060
52083	7	RIO	Belén	2.614	2.645	2.687	2.711	2.736	2.758	2.784	2.798	2.831
52110	8	JUA	Buesaco	9.345	9.470	9.576	9.696	9.800	9.902	9.998	10.101	10.172
52694	9	JUA	Cartago	2.602	2.630	2.669	2.693	2.722	2.746	2.785	2.800	2.828
52240	10	CEN	Chachagüí	5.955	6.024	6.095	6.161	6.237	6.285	6.338	6.387	6.436
52203	11	RIO	Colón Genova	3.307	3.354	3.387	3.425	3.467	3.501	3.537	3.577	3.592
52207	12	OCC	Consacá	5.729	5.815	5.886	5.949	6.008	6.054	6.119	6.165	6.209
52210	13	EXP	Contadero	2.906	2.932	2.964	3.009	3.031	3.073	3.104	3.121	3.163
52215	14	EXP	Córdoba	6.053	6.153	6.230	6.292	6.375	6.426	6.493	6.568	6.613
52224	15	EXP	Cuaspud	3.581	3.632	3.677	3.724	3.745	3.808	3.838	3.871	3.898
52227	16	EXP	Cumbal	14.168	14.402	14.553	14.713	14.862	14.991	15.132	15.251	15.371
52233	17	COR	Cumbitara	2.247	2.259	2.288	2.313	2.333	2.352	2.376	2.399	2.429
52250	18	SAN	El Charco	6.490	6.568	6.658	6.735	6.836	6.925	7.013	7.081	7.160
52254	19	GUA	El Peñol	2.977	3.007	3.045	3.078	3.102	3.130	3.155	3.188	3.205
52256	20	COR	El Rosario	4.692	4.782	4.848	4.910	4.970	5.020	5.066	5.105	5.154
52258	21	RIO	El Tablón de Gómez	5.502	5.584	5.647	5.722	5.783	5.838	5.894	5.951	5.988
52260	22	GUA	El Tambo	5.774	5.837	5.906	5.975	6.022	6.100	6.144	6.218	6.279
52520	23	PAS	Francisco Pizarro	4.530	4.629	4.716	4.781	4.852	4.910	4.970	5.025	5.075
52287	24	EXP	Funes	2.821	2.862	2.898	2.936	2.982	3.003	3.039	3.059	3.086
52317	25	EXP	Guachucal	8.150	8.263	8.342	8.438	8.519	8.598	8.665	8.738	8.803
52320	26	SAB	Guaitarilla	4.579	4.625	4.694	4.745	4.798	4.844	4.887	4.950	4.977
52323	27	EXP	Gualmatán	3.050	3.084	3.115	3.155	3.181	3.211	3.241	3.275	3.302
52352	28	EXP	Iles	2.999	3.047	3.078	3.106	3.140	3.182	3.203	3.233	3.270
52354	29	SAB	Imués	3.246	3.273	3.311	3.354	3.392	3.415	3.445	3.478	3.496
52356	30	EXP	Ipiales	45.761	46.448	47.069	47.693	48.271	48.789	49.296	49.792	50.261
52378	31	RIO	La Cruz	7.605	7.683	7.783	7.860	7.946	8.041	8.120	8.182	8.256
52381	32	CEN	La Florida	4.205	4.246	4.279	4.335	4.376	4.410	4.448	4.488	4.526
52385	33	GUA	La Llanada	2.369	2.396	2.433	2.466	2.499	2.512	2.537	2.573	2.591
52390	34	SAN	La Tola	2.277	2.304	2.341	2.374	2.413	2.445	2.470	2.501	2.528
52399	35	JUA	La Unión	12.640	12.823	12.967	13.129	13.257	13.395	13.517	13.648	13.779
52405	36	COR	Leiva	3.380	3.419	3.469	3.522	3.560	3.601	3.645	3.683	3.710
52411	37	OCC	Linares	4.115	4.158	4.205	4.245	4.301	4.339	4.374	4.420	4.452
52418	38	GUA	Los Andes	3.601	3.624	3.661	3.707	3.746	3.785	3.826	3.861	3.894
52427	39	TEL	Magüi Payan	6.868	7.028	7.144	7.244	7.351	7.418	7.493	7.565	7.643
52435	40	PIE	Mallama	3.404	3.456	3.499	3.535	3.566	3.609	3.647	3.680	3.708
52473	41	SAN	Mosquera	4.116	4.168	4.216	4.276	4.317	4.369	4.398	4.435	4.488
52480	42	CEN	Nariño	1.726	1.755	1.784	1.813	1.821	1.852	1.877	1.902	1.908
52490	43	SAN	Olaya Herrera	7.672	7.805	7.925	8.039	8.166	8.260	8.356	8.462	8.546
52506	44	SAB	Ospina	2.878	2.916	2.958	3.000	3.025	3.055	3.084	3.100	3.138
52540	45	COR	Policarpa	3.718	3.780	3.809	3.864	3.910	3.948	3.984	4.021	4.055
52560	46	EXP	Potosí	4.046	4.073	4.132	4.175	4.215	4.268	4.311	4.353	4.384
52565	47	ABA	Providencia	2.177	2.217	2.233	2.272	2.287	2.319	2.341	2.355	2.376
52573	48	EXP	Puerres	3.413	3.438	3.477	3.524	3.570	3.597	3.636	3.669	3.722
52585	49	EXP	Pupiales	7.178	7.274	7.366	7.427	7.517	7.600	7.655	7.728	7.794
52612	50	PIE	Ricaurte	6.230	6.324	6.421	6.522	6.587	6.652	6.714	6.783	6.836
52621	51	TEL	Roberto Payán	3.842	3.915	3.958	4.020	4.072	4.114	4.172	4.212	4.266
52678	52	ABA	Samaniego	11.582	11.657	11.792	11.932	12.064	12.198	12.293	12.405	12.515
52685	53	RIO	San Bernardo	3.494	3.546	3.588	3.628	3.676	3.706	3.741	3.792	3.829
52687	54	JUA	San Lorenzo	7.015	7.115	7.218	7.313	7.392	7.478	7.539	7.606	7.663
52693	55	RIO	San Pablo	6.261	6.325	6.391	6.478	6.549	6.610	6.666	6.737	6.787
52683	56	OCC	Sandoná	8.476	8.541	8.649	8.757	8.860	8.956	9.050	9.127	9.208
52696	57	SAN	Santa Bárbara	4.036	4.112	4.172	4.226	4.297	4.349	4.399	4.443	4.488
52699	58	ABA	Santacruz	4.022	4.083	4.127	4.185	4.218	4.259	4.300	4.351	4.382
52720	59	SAB	Sapuyes	2.964	2.988	3.033	3.063	3.097	3.125	3.154	3.182	3.208
52786	60	COR	Taminango	7.236	7.325	7.408	7.492	7.574	7.635	7.694	7.766	7.830
52788	61	CEN	Tangua	5.456	5.517	5.579	5.633	5.709	5.761	5.813	5.859	5.906
52835	62	PAS	Tumaco	86.970	88.491	89.608	90.750	91.772	92.742	93.637	94.535	95.390
52838	63	SAB	Túquerres	17.810	18.046	18.280	18.437	18.659	18.876	19.087	19.207	19.366
52885	64	CEN	Yacuanquer	4389	4450	4504	4536	4596	4639	4679	4709	4760
TOTAL DEPARTAMENTO				**623.742**	**632.991**	**641.104**	**648.992**	**656.544**	**663.573**	**670.159**	**676.502**	**682.638**

Fuente: DANE. Proyecciones y retroproyecciones de población municipal para el periodo 2020-2028 con base en el CNPV 2018. (Actualizado Marzo 2023)

PROYECCION DE POBLACION MUNICIPAL EN HOMBRES DE 18 Y MAS AÑOS
DEPARTAMENTO DE NARIÑO - AÑO 2020 - 2028
Fuente: DANE, Subdirección de Salud Pública, Oficina de Epidemiología

Código DANE	#	Región	Municipios	2020	2021	2022	2023	2024	2025	2026	2027	2028
52001	1	CEN	Pasto	143.200	145.023	146.372	147.666	149.030	150.288	151.432	152.473	153.557
52019	2	RIO	Albán	3.759	3.794	3.838	3.884	3.918	3.949	3.997	4.024	4.053
52022	3	EXP	Aldana	2.622	2.662	2.690	2.730	2.763	2.792	2.829	2.848	2.894
52036	4	OCC	Ancuya	3.606	3.630	3.670	3.709	3.744	3.792	3.815	3.856	3.877
52051	5	JUA	Arboleda	3.312	3.393	3.434	3.468	3.526	3.552	3.625	3.651	3.690
52079	6	TEL	Barbacoas	16.647	16.942	17.159	17.401	17.620	17.816	17.989	18.195	18.377
52083	7	RIO	Belén	2.435	2.477	2.508	2.525	2.536	2.566	2.595	2.606	2.625
52110	8	JUA	Buesaco	8.984	9.099	9.204	9.316	9.427	9.524	9.620	9.717	9.822
52694	9	JUA	Cartago	2.592	2.635	2.658	2.681	2.730	2.743	2.761	2.793	2.812
52240	10	CEN	Chachagüí	5.703	5.759	5.814	5.879	5.935	5.997	6.048	6.089	6.141
52203	11	RIO	Colón Genova	3.367	3.408	3.454	3.488	3.530	3.565	3.591	3.629	3.670
52207	12	OCC	Consacá	5.284	5.346	5.393	5.468	5.528	5.593	5.640	5.697	5.737
52210	13	EXP	Contadero	2.655	2.694	2.733	2.766	2.800	2.821	2.844	2.884	2.920
52215	14	EXP	Córdoba	5.427	5.501	5.572	5.645	5.718	5.769	5.830	5.881	5.947
52224	15	EXP	Cuaspud	3.298	3.359	3.391	3.428	3.473	3.513	3.546	3.578	3.606
52227	16	EXP	Cumbal	13.088	13.302	13.460	13.622	13.768	13.905	14.025	14.162	14.289
52233	17	COR	Cumbitara	2.201	2.232	2.263	2.290	2.317	2.354	2.374	2.396	2.406
52250	18	SAN	El Charco	6.508	6.589	6.695	6.772	6.852	6.949	7.022	7.099	7.174
52254	19	GUA	El Peñol	3.033	3.057	3.096	3.137	3.175	3.186	3.224	3.249	3.288
52256	20	COR	El Rosario	4.820	4.892	4.928	4.965	5.023	5.077	5.125	5.175	5.210
52258	21	RIO	El Tablón de Gómez	5.603	5.678	5.727	5.814	5.861	5.925	5.970	6.027	6.086
52260	22	GUA	El Tambo	5.485	5.545	5.617	5.673	5.747	5.804	5.861	5.902	5.955
52520	23	PAS	Francisco Pizarro	4.564	4.619	4.673	4.729	4.777	4.829	4.880	4.930	4.980
52287	24	EXP	Funes	2.761	2.782	2.811	2.844	2.871	2.891	2.923	2.958	2.980
52317	25	EXP	Guachucal	7.324	7.433	7.516	7.599	7.686	7.768	7.855	7.923	7.995
52320	26	SAB	Guaitarilla	4.490	4.530	4.582	4.637	4.681	4.718	4.758	4.808	4.849
52323	27	EXP	Gualmatán	2.624	2.660	2.687	2.713	2.748	2.781	2.796	2.818	2.837
52352	28	EXP	Iles	2.769	2.800	2.832	2.874	2.902	2.927	2.965	2.994	3.019
52354	29	SAB	Imués	2.929	2.958	3.008	3.037	3.066	3.101	3.127	3.156	3.186
52356	30	EXP	Ipiales	40.466	40.972	41.351	41.777	42.187	42.560	42.910	43.254	43.593
52378	31	RIO	La Cruz	7.187	7.260	7.346	7.433	7.505	7.575	7.645	7.727	7.777
52381	32	CEN	La Florida	3.879	3.912	3.955	4.020	4.059	4.116	4.146	4.190	4.230
52385	33	GUA	La Llanada	2.299	2.323	2.354	2.363	2.384	2.409	2.427	2.444	2.462
52390	34	SAN	La Tola	2.134	2.172	2.185	2.225	2.252	2.268	2.300	2.334	2.364
52399	35	JUA	La Unión	12.203	12.359	12.497	12.645	12.781	12.913	13.039	13.129	13.229
52405	36	COR	Leiva	3.687	3.738	3.781	3.815	3.859	3.898	3.924	3.981	4.020
52411	37	OCC	Linares	4.073	4.106	4.160	4.194	4.242	4.287	4.329	4.351	4.394
52418	38	GUA	Los Andes	3.469	3.488	3.532	3.588	3.619	3.666	3.695	3.729	3.767
52427	39	TEL	Magüi Payan	7.036	7.149	7.218	7.296	7.391	7.465	7.538	7.608	7.671
52435	40	PIE	Mallama	3.357	3.410	3.450	3.499	3.535	3.564	3.600	3.652	3.687
52473	41	SAN	Mosquera	4.025	4.099	4.143	4.194	4.244	4.283	4.324	4.350	4.386
52480	42	CEN	Nariño	1.639	1.662	1.689	1.700	1.712	1.734	1.753	1.762	1.785
52490	43	SAN	Olaya Herrera	7.295	7.381	7.455	7.552	7.653	7.735	7.818	7.910	7.996
52506	44	SAB	Ospina	2.687	2.729	2.758	2.782	2.817	2.841	2.859	2.903	2.916
52540	45	COR	Policarpa	3.657	3.707	3.748	3.795	3.836	3.874	3.903	3.943	3.973
52560	46	EXP	Potosí	3.754	3.785	3.833	3.878	3.926	3.969	4.020	4.058	4.096
52565	47	ABA	Providencia	1.982	2.010	2.027	2.065	2.082	2.107	2.118	2.149	2.162
52573	48	EXP	Puerres	3.116	3.148	3.188	3.220	3.267	3.284	3.325	3.361	3.386
52585	49	EXP	Pupiales	6.488	6.575	6.652	6.741	6.800	6.891	6.956	7.021	7.086
52612	50	PIE	Ricaurte	6.130	6.219	6.296	6.377	6.455	6.514	6.593	6.662	6.730
52621	51	TEL	Roberto Payán	3.721	3.799	3.860	3.909	3.960	4.007	4.050	4.100	4.139
52678	52	ABA	Samaniego	11.047	11.098	11.209	11.327	11.453	11.559	11.662	11.764	11.857
52685	53	RIO	San Bernardo	3.588	3.637	3.681	3.734	3.773	3.811	3.852	3.891	3.921
52687	54	JUA	San Lorenzo	7.356	7.453	7.521	7.603	7.678	7.749	7.828	7.914	7.974
52693	55	RIO	San Pablo	5.789	5.826	5.896	5.968	6.038	6.107	6.159	6.206	6.272
52683	56	OCC	Sandoná	7.897	7.935	8.013	8.086	8.162	8.240	8.304	8.373	8.449
52696	57	SAN	Santa Bárbara	4.202	4.268	4.319	4.375	4.413	4.467	4.521	4.574	4.622
52699	58	ABA	Santacruz	4.016	4.078	4.138	4.181	4.232	4.274	4.328	4.358	4.396
52720	59	SAB	Sapuyes	2.786	2.825	2.851	2.894	2.919	2.960	2.969	2.998	3.043
52786	60	COR	Taminango	7.034	7.104	7.181	7.273	7.344	7.416	7.506	7.572	7.633
52788	61	CEN	Tangua	5.179	5.252	5.318	5.377	5.435	5.497	5.539	5.599	5.646
52835	62	PAS	Tumaco	81.264	82.631	83.645	84.703	85.676	86.589	87.465	88.326	89.137
52838	63	SAB	Túquerres	16.640	16.860	17.064	17.204	17.412	17.608	17.761	17.888	18.051
52885	64	CEN	Yacuanquer	4102	4166	4215	4270	4319	4349	4408	4440	4488
TOTAL DEPARTAMENTO				**576.274**	**583.935**	**590.314**	**596.823**	**603.172**	**609.081**	**614.641**	**620.039**	**625.320**

Fuente: DANE. Proyecciones y retroproyecciones de población municipal para el periodo 2020-2028 con base en el CNPV 2018. (Actualizado Marzo 2023)

PROYECCION DE POBLACION MUNICIPAL EN MUJERES DE 10 A 54 AÑOS
DEPARTAMENTO DE NARIÑO - AÑO 2020 - 2028
Fuente: DANE, Subdirección de Salud Pública, Oficina de Epidemiología

Código DANE	#	Región	Municipios	2020	2021	2022	2023	2024	2025	2026	2027	2028
52001	1	CEN	Pasto	140.791	141.700	142.352	142.863	143.375	143.818	144.187	144.435	144.790
52019	2	RIO	Albán	3.191	3.195	3.205	3.217	3.230	3.225	3.231	3.238	3.235
52022	3	EXP	Aldana	2.567	2.581	2.585	2.590	2.583	2.597	2.591	2.595	2.592
52036	4	OCC	Ancuya	2.633	2.628	2.630	2.629	2.631	2.621	2.615	2.625	2.616
52051	5	JUA	Arboleda	2.768	2.808	2.820	2.838	2.854	2.872	2.868	2.872	2.883
52079	6	TEL	Barbacoas	17.861	18.013	18.107	18.199	18.283	18.363	18.439	18.517	18.587
52083	7	RIO	Belén	2.134	2.142	2.155	2.149	2.153	2.151	2.154	2.152	2.154
52110	8	JUA	Buesaco	7.729	7.742	7.747	7.763	7.764	7.777	7.773	7.774	7.766
52694	9	JUA	Cartago	2.283	2.282	2.300	2.299	2.304	2.302	2.314	2.309	2.309
52240	10	CEN	Chachagüí	5.044	5.058	5.064	5.075	5.085	5.086	5.083	5.078	5.072
52203	11	RIO	Colón Genova	2.657	2.672	2.675	2.675	2.686	2.673	2.679	2.681	2.673
52207	12	OCC	Consacá	4.666	4.677	4.689	4.700	4.692	4.692	4.691	4.692	4.682
52210	13	EXP	Contadero	2.345	2.348	2.349	2.361	2.357	2.366	2.363	2.360	2.364
52215	14	EXP	Córdoba	5.334	5.364	5.384	5.388	5.404	5.402	5.419	5.431	5.428
52224	15	EXP	Cuaspud	3.120	3.138	3.144	3.158	3.152	3.172	3.175	3.172	3.175
52227	16	EXP	Cumbal	12.914	12.998	13.027	13.060	13.085	13.093	13.116	13.133	13.139
52233	17	COR	Cumbitara	1.984	1.983	1.984	1.985	1.989	1.988	1.992	1.996	2.006
52250	18	SAN	El Charco	7.145	7.154	7.193	7.225	7.272	7.316	7.362	7.384	7.426
52254	19	GUA	El Peñol	2.442	2.441	2.452	2.444	2.442	2.441	2.441	2.444	2.437
52256	20	COR	El Rosario	4.034	4.064	4.085	4.098	4.109	4.107	4.108	4.110	4.117
52258	21	RIO	El Tablón de Gómez	4.958	4.984	4.998	5.018	5.026	5.038	5.046	5.054	5.048
52260	22	GUA	El Tambo	4.568	4.569	4.568	4.578	4.571	4.579	4.563	4.584	4.574
52520	23	PAS	Francisco Pizarro	4.565	4.621	4.660	4.697	4.719	4.744	4.763	4.785	4.811
52287	24	EXP	Funes	2.306	2.314	2.319	2.316	2.330	2.324	2.329	2.318	2.328
52317	25	EXP	Guachucal	6.838	6.869	6.882	6.906	6.909	6.910	6.912	6.917	6.917
52320	26	SAB	Guaitarilla	3.715	3.716	3.722	3.729	3.736	3.739	3.733	3.748	3.735
52323	27	EXP	Gualmatán	2.477	2.476	2.480	2.485	2.487	2.484	2.493	2.489	2.493
52352	28	EXP	Iles	2.570	2.577	2.586	2.585	2.586	2.599	2.590	2.591	2.598
52354	29	SAB	Imués	2.572	2.570	2.568	2.578	2.582	2.577	2.573	2.576	2.565
52356	30	EXP	Ipiales	41.026	41.254	41.453	41.647	41.803	41.937	42.052	42.180	42.287
52378	31	RIO	La Cruz	6.293	6.295	6.312	6.326	6.336	6.345	6.359	6.354	6.357
52381	32	CEN	La Florida	3.264	3.263	3.265	3.268	3.271	3.266	3.266	3.263	3.266
52385	33	GUA	La Llanada	2.166	2.167	2.181	2.192	2.202	2.197	2.203	2.216	2.219
52390	34	SAN	La Tola	2.356	2.359	2.372	2.390	2.403	2.415	2.420	2.434	2.436
52399	35	JUA	La Unión	10.742	10.794	10.816	10.844	10.858	10.874	10.885	10.900	10.920
52405	36	COR	Leiva	3.207	3.217	3.234	3.248	3.263	3.268	3.283	3.296	3.296
52411	37	OCC	Linares	3.235	3.234	3.234	3.235	3.233	3.231	3.226	3.224	3.227
52418	38	GUA	Los Andes	3.128	3.110	3.121	3.131	3.137	3.142	3.148	3.154	3.152
52427	39	TEL	Magüi Payan	7.988	8.103	8.163	8.226	8.282	8.324	8.361	8.404	8.453
52435	40	PIE	Mallama	2.972	2.982	2.995	2.999	2.998	3.007	3.010	3.015	3.013
52473	41	SAN	Mosquera	4.324	4.348	4.365	4.383	4.401	4.416	4.427	4.443	4.466
52480	42	CEN	Nariño	1.491	1.500	1.505	1.522	1.516	1.531	1.533	1.544	1.534
52490	43	SAN	Olaya Herrera	8.559	8.625	8.696	8.755	8.823	8.879	8.934	8.985	9.043
52506	44	SAB	Ospina	2.333	2.336	2.341	2.350	2.354	2.353	2.358	2.355	2.354
52540	45	COR	Policarpa	3.496	3.516	3.525	3.540	3.552	3.556	3.564	3.574	3.581
52560	46	EXP	Potosí	3.383	3.376	3.387	3.389	3.395	3.406	3.411	3.416	3.412
52565	47	ABA	Providencia	1.950	1.960	1.964	1.977	1.978	1.988	1.989	1.986	1.985
52573	48	EXP	Puerres	2.703	2.698	2.699	2.703	2.712	2.707	2.714	2.705	2.721
52585	49	EXP	Pupiales	5.793	5.813	5.829	5.830	5.836	5.851	5.847	5.855	5.852
52612	50	PIE	Ricaurte	6.552	6.589	6.629	6.674	6.699	6.719	6.724	6.748	6.771
52621	51	TEL	Roberto Payán	4.179	4.215	4.227	4.257	4.283	4.293	4.329	4.344	4.369
52678	52	ABA	Samaniego	9.913	9.889	9.917	9.942	9.960	9.982	9.983	9.999	10.007
52685	53	RIO	San Bernardo	2.992	3.003	3.012	3.022	3.033	3.031	3.033	3.051	3.057
52687	54	JUA	San Lorenzo	5.936	5.962	5.980	6.002	6.006	6.013	6.015	6.014	6.009
52693	55	RIO	San Pablo	4.975	4.970	4.971	4.979	4.982	4.990	4.974	4.978	4.972
52683	56	OCC	Sandoná	6.835	6.814	6.837	6.858	6.874	6.888	6.894	6.889	6.894
52696	57	SAN	Santa Bárbara	4.369	4.416	4.435	4.467	4.508	4.525	4.549	4.571	4.592
52699	58	ABA	Santacruz	3.655	3.668	3.682	3.694	3.692	3.700	3.708	3.718	3.721
52720	59	SAB	Sapuyes	2.449	2.455	2.455	2.460	2.463	2.473	2.469	2.472	2.465
52786	60	COR	Taminango	5.903	5.913	5.926	5.933	5.944	5.930	5.920	5.928	5.925
52788	61	CEN	Tangua	4.532	4.536	4.552	4.556	4.566	4.568	4.575	4.569	4.572
52835	62	PAS	Tumaco	87.939	88.622	88.985	89.381	89.708	90.009	90.278	90.576	90.852
52838	63	SAB	Túquerres	15.389	15.453	15.508	15.498	15.543	15.592	15.641	15.611	15.633
52885	64	CEN	Yacuanquer	3775	3782	3795	3794	3808	3810	3809	3806	3807
TOTAL DEPARTAMENTO				**558.013**	**560.921**	**563.098**	**565.080**	**566.818**	**568.272**	**569.494**	**570.637**	**571.740**

Fuente: DANE. Proyecciones y retroproyecciones de población municipal para el periodo 2020-2028 con base en el CNPV 2018. (Actualizado Marzo 2023)

PROYECCIONES DE POBLACION MUNICIPAL DE 27 A 59 AÑOS
DEPARTAMENTO DE NARIÑO
Fuente: DANE - Proyecciones de población con base en el Censo Nacional de Población y Vivienda 2018

Còdigo DANE	#	Región	Municipios	2.020	2.021	2.022	2.023	2.024	2.025	2.026	2.027	2.028
52001	1	CEN	Pasto	188.888	191.937	194.566	197.076	199.611	201.993	204.170	206.059	207.895
52019	2	RIO	Albán	4.353	4.410	4.472	4.532	4.589	4.640	4.695	4.739	4.774
52022	3	EXP	Aldana	3.426	3.481	3.523	3.573	3.621	3.661	3.704	3.740	3.773
52036	4	OCC	Ancuya	4.012	4.040	4.095	4.143	4.180	4.225	4.245	4.292	4.309
52051	5	JUA	Arboleda	3.646	3.745	3.801	3.855	3.924	3.980	4.050	4.083	4.131
52079	6	TEL	Barbacoas	19.048	19.488	19.851	20.242	20.618	20.959	21.277	21.603	21.889
52083	7	RIO	Belén	2.969	3.015	3.060	3.087	3.119	3.159	3.187	3.208	3.239
52110	8	JUA	Buesaco	10.288	10.431	10.567	10.713	10.841	10.965	11.088	11.194	11.285
52694	9	JUA	Cartago	2.995	3.040	3.080	3.126	3.173	3.200	3.237	3.279	3.299
52240	10	CEN	Chachagüí	6.666	6.750	6.831	6.931	7.008	7.087	7.157	7.215	7.268
52203	11	RIO	Colón Genova	3.644	3.703	3.761	3.808	3.856	3.897	3.932	3.973	4.001
52207	12	OCC	Consacá	6.281	6.368	6.446	6.527	6.607	6.673	6.736	6.792	6.834
52210	13	EXP	Contadero	3.111	3.152	3.195	3.251	3.282	3.323	3.354	3.389	3.423
52215	14	EXP	Córdoba	6.465	6.577	6.680	6.774	6.878	6.959	7.050	7.133	7.198
52224	15	EXP	Cuaspud	4.048	4.123	4.173	4.238	4.290	4.353	4.397	4.437	4.477
52227	16	EXP	Cumbal	16.327	16.631	16.867	17.105	17.327	17.537	17.732	17.917	18.084
52233	17	COR	Cumbitara	2.529	2.564	2.610	2.643	2.686	2.717	2.750	2.781	2.805
52250	18	SAN	El Charco	7.555	7.681	7.830	7.965	8.118	8.272	8.405	8.518	8.645
52254	19	GUA	El Peñol	3.430	3.467	3.522	3.562	3.600	3.631	3.673	3.706	3.729
52256	20	COR	El Rosario	5.538	5.635	5.709	5.777	5.863	5.926	5.985	6.043	6.096
52258	21	RIO	El Tablón de Gómez	6.433	6.540	6.631	6.741	6.821	6.914	6.995	7.071	7.131
52260	22	GUA	El Tambo	6.302	6.381	6.457	6.542	6.619	6.694	6.752	6.816	6.863
52520	23	PAS	Francisco Pizarro	5.422	5.530	5.634	5.731	5.818	5.915	5.998	6.068	6.147
52287	24	EXP	Funes	3.131	3.165	3.216	3.253	3.295	3.318	3.354	3.383	3.414
52317	25	EXP	Guachucal	9.429	9.575	9.686	9.817	9.946	10.055	10.169	10.266	10.350
52320	26	SAB	Guaitarilla	5.178	5.234	5.317	5.394	5.447	5.512	5.552	5.614	5.649
52323	27	EXP	Gualmatán	3.334	3.376	3.416	3.451	3.495	3.531	3.568	3.597	3.629
52352	28	EXP	Iles	3.296	3.352	3.394	3.447	3.487	3.533	3.568	3.607	3.634
52354	29	SAB	Imués	3.447	3.485	3.535	3.585	3.621	3.655	3.692	3.730	3.752
52356	30	EXP	Ipiales	52.952	53.787	54.559	55.344	56.108	56.815	57.462	58.078	58.634
52378	31	RIO	La Cruz	8.739	8.853	8.963	9.080	9.183	9.290	9.388	9.475	9.542
52381	32	CEN	La Florida	4.604	4.643	4.701	4.767	4.826	4.865	4.910	4.954	4.995
52385	33	GUA	La Llanada	2.786	2.821	2.870	2.911	2.943	2.984	3.020	3.053	3.082
52390	34	SAN	La Tola	2.418	2.463	2.497	2.550	2.605	2.639	2.680	2.730	2.755
52399	35	JUA	La Unión	14.623	14.852	15.058	15.270	15.450	15.640	15.813	15.957	16.102
52405	36	COR	Leiva	4.141	4.202	4.268	4.325	4.398	4.455	4.505	4.563	4.608
52411	37	OCC	Linares	4.612	4.662	4.718	4.777	4.827	4.875	4.919	4.963	4.999
52418	38	GUA	Los Andes	4.138	4.174	4.235	4.303	4.355	4.416	4.459	4.497	4.539
52427	39	TEL	Magüi Payan	7.705	7.901	8.056	8.213	8.381	8.529	8.665	8.802	8.925
52435	40	PIE	Mallama	3.904	3.965	4.026	4.084	4.132	4.181	4.232	4.283	4.323
52473	41	SAN	Mosquera	4.573	4.671	4.747	4.834	4.916	4.995	5.061	5.128	5.191
52480	42	CEN	Nariño	2.038	2.072	2.108	2.136	2.161	2.190	2.222	2.240	2.261
52490	43	SAN	Olaya Herrera	8.559	8.716	8.877	9.054	9.235	9.392	9.551	9.705	9.842
52506	44	SAB	Ospina	3.254	3.309	3.360	3.403	3.442	3.480	3.514	3.559	3.577
52540	45	COR	Policarpa	4.341	4.417	4.480	4.557	4.630	4.682	4.731	4.796	4.837
52560	46	EXP	Potosí	4.551	4.596	4.656	4.716	4.775	4.844	4.899	4.946	4.990
52565	47	ABA	Providencia	2.387	2.427	2.458	2.508	2.535	2.570	2.599	2.627	2.646
52573	48	EXP	Puerres	3.720	3.756	3.807	3.845	3.907	3.934	3.985	4.015	4.060
52585	49	EXP	Pupiales	8.117	8.237	8.341	8.453	8.541	8.659	8.734	8.824	8.890
52612	50	PIE	Ricaurte	6.997	7.124	7.264	7.403	7.527	7.633	7.750	7.850	7.945
52621	51	TEL	Roberto Payán	4.375	4.485	4.574	4.660	4.747	4.829	4.909	4.982	5.056
52678	52	ABA	Samaniego	13.175	13.281	13.456	13.648	13.828	13.988	14.134	14.282	14.402
52685	53	RIO	San Bernardo	4.187	4.252	4.311	4.373	4.438	4.481	4.538	4.597	4.639
52687	54	JUA	San Lorenzo	8.070	8.198	8.314	8.432	8.528	8.632	8.724	8.806	8.874
52693	55	RIO	San Pablo	6.804	6.859	6.950	7.039	7.125	7.212	7.268	7.330	7.389
52683	56	OCC	Sandoná	9.466	9.537	9.656	9.777	9.894	10.009	10.101	10.190	10.269
52696	57	SAN	Santa Bárbara	4.787	4.899	4.984	5.076	5.173	5.258	5.352	5.425	5.499
52699	58	ABA	Santacruz	4.562	4.635	4.716	4.789	4.851	4.921	4.979	5.034	5.088
52720	59	SAB	Sapuyes	3.375	3.424	3.469	3.517	3.556	3.600	3.635	3.674	3.707
52786	60	COR	Taminango	8.301	8.406	8.520	8.631	8.741	8.832	8.919	9.000	9.064
52788	61	CEN	Tangua	6.149	6.240	6.321	6.403	6.487	6.560	6.623	6.690	6.746
52835	62	PAS	Tumaco	99.670	101.730	103.434	105.204	106.873	108.471	109.972	111.391	112.667
52838	63	SAB	Túquerres	20.185	20.503	20.814	21.043	21.348	21.640	21.896	22.071	22.280
52885	64	CEN	Yacuanquer	4.916	4.991	5.062	5.126	5.194	5.248	5.311	5.355	5.410
TOTAL DEPARTAMENTO				**708.372**	**719.964**	**730.555**	**741.140**	**751.400**	**761.033**	**769.932**	**778.125**	**785.556**

PROYECCIONES DE POBLACION MUNICIPAL DE 60 Y MAS AÑOS
DEPARTAMENTO DE NARIÑO
Fuente: DANE - Proyecciones de población con base en el Censo Nacional de Población y Vivienda 2018

Còdigo DANE	#	Región	Municipios	2.020	2.021	2.022	2.023	2.024	2.025	2.026	2.027	2.028
52001	1	CEN	Pasto	60.607	62.288	63.868	65.583	67.450	69.374	71.309	73.253	75.265
52019	2	RIO	Albán	1.715	1.752	1.791	1.845	1.899	1.942	1.994	2.045	2.097
52022	3	EXP	Aldana	1.212	1.240	1.273	1.308	1.335	1.374	1.414	1.446	1.496
52036	4	OCC	Ancuya	2.038	2.075	2.118	2.169	2.227	2.278	2.334	2.397	2.446
52051	5	JUA	Arboleda	1.520	1.583	1.622	1.660	1.721	1.773	1.819	1.876	1.932
52079	6	TEL	Barbacoas	4.339	4.480	4.619	4.775	4.925	5.094	5.260	5.433	5.604
52083	7	RIO	Belén	1.128	1.163	1.196	1.228	1.248	1.274	1.319	1.339	1.381
52110	8	JUA	Buesaco	4.620	4.738	4.851	4.976	5.116	5.249	5.386	5.539	5.675
52694	9	JUA	Cartago	1.124	1.152	1.185	1.203	1.249	1.279	1.317	1.342	1.385
52240	10	CEN	Chachagüí	2.661	2.721	2.786	2.849	2.943	3.013	3.088	3.163	3.254
52203	11	RIO	Colón Genova	1.748	1.785	1.824	1.864	1.916	1.972	2.015	2.077	2.129
52207	12	OCC	Consacá	2.800	2.874	2.930	3.015	3.091	3.170	3.258	3.336	3.411
52210	13	EXP	Contadero	1.406	1.432	1.472	1.503	1.544	1.585	1.627	1.669	1.727
52215	14	EXP	Córdoba	2.424	2.494	2.559	2.630	2.713	2.777	2.856	2.943	3.027
52224	15	EXP	Cuaspud	1.426	1.469	1.509	1.547	1.581	1.640	1.687	1.733	1.770
52227	16	EXP	Cumbal	5.078	5.232	5.359	5.505	5.667	5.822	5.985	6.152	6.329
52233	17	COR	Cumbitara	950	964	990	1.021	1.035	1.076	1.104	1.133	1.161
52250	18	SAN	El Charco	1.815	1.866	1.926	1.983	2.047	2.117	2.192	2.270	2.333
52254	19	GUA	El Peñol	1.484	1.511	1.545	1.593	1.630	1.661	1.704	1.749	1.798
52256	20	COR	El Rosario	2.147	2.215	2.262	2.318	2.380	2.455	2.519	2.583	2.647
52258	21	RIO	El Tablón de Gómez	2.187	2.246	2.292	2.367	2.435	2.497	2.562	2.639	2.713
52260	22	GUA	El Tambo	2.973	3.035	3.120	3.188	3.263	3.361	3.444	3.528	3.626
52520	23	PAS	Francisco Pizarro	1.574	1.617	1.670	1.715	1.774	1.817	1.875	1.942	1.986
52287	24	EXP	Funes	1.467	1.505	1.531	1.577	1.621	1.657	1.705	1.752	1.789
52317	25	EXP	Guachucal	3.108	3.194	3.272	3.356	3.445	3.549	3.640	3.737	3.835
52320	26	SAB	Guaitarilla	2.223	2.263	2.322	2.375	2.444	2.494	2.568	2.642	2.707
52323	27	EXP	Gualmatán	1.319	1.362	1.390	1.432	1.461	1.509	1.536	1.584	1.617
52352	28	EXP	Iles	1.283	1.311	1.343	1.378	1.421	1.457	1.502	1.542	1.592
52354	29	SAB	Imués	1.572	1.605	1.653	1.687	1.735	1.780	1.824	1.868	1.918
52356	30	EXP	Ipiales	15.260	15.692	16.084	16.557	17.040	17.518	18.031	18.546	19.073
52378	31	RIO	La Cruz	3.363	3.426	3.526	3.609	3.706	3.812	3.910	4.018	4.119
52381	32	CEN	La Florida	2.088	2.134	2.169	2.238	2.284	2.360	2.409	2.473	2.535
52385	33	GUA	La Llanada	835	860	886	903	935	952	978	1.013	1.038
52390	34	SAN	La Tola	785	810	833	860	887	914	951	978	1.021
52399	35	JUA	La Unión	5.287	5.423	5.547	5.703	5.861	6.024	6.181	6.349	6.513
52405	36	COR	Leiva	1.429	1.466	1.508	1.554	1.584	1.633	1.683	1.732	1.778
52411	37	OCC	Linares	2.186	2.222	2.279	2.322	2.395	2.453	2.512	2.569	2.632
52418	38	GUA	Los Andes	1.508	1.535	1.569	1.615	1.656	1.704	1.754	1.809	1.855
52427	39	TEL	Magüi Payan	1.591	1.645	1.699	1.750	1.824	1.875	1.939	1.997	2.063
52435	40	PIE	Mallama	1.459	1.507	1.540	1.581	1.622	1.664	1.713	1.769	1.816
52473	41	SAN	Mosquera	1.136	1.167	1.197	1.245	1.282	1.323	1.364	1.395	1.447
52480	42	CEN	Nariño	676	696	720	737	747	783	805	826	850
52490	43	SAN	Olaya Herrera	2.005	2.070	2.126	2.191	2.276	2.345	2.418	2.511	2.586
52506	44	SAB	Ospina	1.225	1.262	1.292	1.329	1.365	1.401	1.432	1.467	1.519
52540	45	COR	Policarpa	1.322	1.363	1.384	1.428	1.466	1.515	1.558	1.593	1.648
52560	46	EXP	Potosí	1.776	1.804	1.862	1.906	1.956	2.009	2.075	2.132	2.180
52565	47	ABA	Providencia	868	902	913	953	971	1.002	1.024	1.058	1.083
52573	48	EXP	Puerres	1.674	1.706	1.746	1.799	1.846	1.888	1.935	1.992	2.047
52585	49	EXP	Pupiales	3.102	3.180	3.264	3.336	3.437	3.535	3.621	3.715	3.817
52612	50	PIE	Ricaurte	1.875	1.933	1.990	2.060	2.115	2.178	2.261	2.336	2.410
52621	51	TEL	Roberto Payán	1.057	1.092	1.123	1.157	1.198	1.240	1.277	1.321	1.363
52678	52	ABA	Samaniego	4.783	4.864	4.976	5.107	5.253	5.403	5.546	5.688	5.845
52685	53	RIO	San Bernardo	1.466	1.507	1.545	1.593	1.635	1.681	1.727	1.782	1.834
52687	54	JUA	San Lorenzo	3.441	3.524	3.607	3.701	3.802	3.906	4.010	4.125	4.218
52693	55	RIO	San Pablo	3.114	3.187	3.255	3.350	3.439	3.518	3.610	3.703	3.800
52683	56	OCC	Sandoná	3.962	4.034	4.134	4.229	4.340	4.455	4.568	4.685	4.807
52696	57	SAN	Santa Bárbara	1.155	1.185	1.223	1.259	1.293	1.346	1.386	1.431	1.482
52699	58	ABA	Santacruz	1.540	1.591	1.629	1.681	1.730	1.768	1.833	1.891	1.933
52720	59	SAB	Sapuyes	1.254	1.275	1.314	1.346	1.385	1.428	1.455	1.495	1.548
52786	60	COR	Taminango	3.329	3.409	3.480	3.577	3.661	3.757	3.864	3.967	4.071
52788	61	CEN	Tangua	2.429	2.484	2.546	2.608	2.691	2.763	2.831	2.910	2.980
52835	62	PAS	Tumaco	25.491	26.316	27.048	27.882	28.734	29.630	30.538	31.478	32.435
52838	63	SAB	Túquerres	6.851	7.025	7.211	7.392	7.618	7.849	8.078	8.292	8.512
52885	64	CEN	Yacuanquer	1.877	1.939	1.986	2.030	2.092	2.143	2.209	2.257	2.328
TOTAL DEPARTAMENTO				**233.147**	**239.407**	**245.489**	**252.238**	**259.442**	**266.821**	**274.329**	**282.015**	**289.836**

PROYECCION DE POBLACION CABECERA MUNICIPAL
DEPARTAMENTO DE NARIÑO - AÑO 2020 - 2028
Fuente: DANE, Subdirección de Salud Pública, Oficina de Epidemiología

Código DANE	#	Región	Municipios	2020	2021	2022	2023	2024	2025	2026	2027	2028
52001	1	CEN	Pasto	312.737	315.573	317.675	319.669	321.833	323.853	325.698	327.240	328.919
52019	2	RIO	Albán	2.820	2.835	2.855	2.878	2.913	2.934	2.956	2.968	2.986
52022	3	EXP	Aldana	1.597	1.607	1.629	1.648	1.644	1.659	1.664	1.688	1.703
52036	4	OCC	Ancuya	2.160	2.165	2.175	2.205	2.221	2.231	2.255	2.283	2.281
52051	5	JUA	Arboleda	1.194	1.220	1.234	1.240	1.265	1.280	1.289	1.281	1.294
52079	6	TEL	Barbacoas	12.425	12.533	12.637	12.755	12.848	12.925	12.974	13.045	13.115
52083	7	RIO	Belén	3.331	3.365	3.394	3.414	3.431	3.458	3.468	3.481	3.506
52110	8	JUA	Buesaco	6.723	6.770	6.815	6.887	6.941	6.995	7.049	7.107	7.141
52694	9	JUA	Cartago	841	850	861	859	872	862	868	883	893
52240	10	CEN	Chachagüí	4.500	4.529	4.552	4.591	4.630	4.650	4.677	4.694	4.718
52203	11	RIO	Colón Genova	1.137	1.149	1.167	1.156	1.188	1.192	1.202	1.210	1.206
52207	12	OCC	Consacá	2.196	2.216	2.224	2.266	2.285	2.298	2.309	2.346	2.344
52210	13	EXP	Contadero	1.340	1.342	1.367	1.381	1.384	1.394	1.405	1.409	1.430
52215	14	EXP	Córdoba	3.147	3.175	3.203	3.234	3.277	3.287	3.300	3.335	3.360
52224	15	EXP	Cuaspud	2.771	2.798	2.817	2.842	2.858	2.898	2.923	2.913	2.926
52227	16	EXP	Cumbal	6.950	7.024	7.079	7.145	7.199	7.228	7.275	7.324	7.352
52233	17	COR	Cumbitara	1.712	1.711	1.734	1.741	1.752	1.767	1.790	1.796	1.791
52250	18	SAN	El Charco	7.430	7.447	7.508	7.556	7.620	7.675	7.721	7.765	7.796
52254	19	GUA	El Peñol	1.392	1.397	1.419	1.435	1.447	1.456	1.470	1.473	1.494
52256	20	COR	El Rosario	1.847	1.871	1.888	1.898	1.923	1.936	1.947	1.958	1.971
52258	21	RIO	El Tablón de Gómez	1.613	1.630	1.638	1.672	1.679	1.694	1.708	1.714	1.730
52260	22	GUA	El Tambo	5.441	5.460	5.509	5.553	5.596	5.650	5.675	5.722	5.744
52520	23	PAS	Francisco Pizarro	5.613	5.664	5.704	5.741	5.795	5.827	5.854	5.894	5.928
52287	24	EXP	Funes	3.166	3.191	3.205	3.238	3.266	3.276	3.307	3.322	3.341
52317	25	EXP	Guachucal	3.059	3.069	3.111	3.138	3.170	3.197	3.216	3.245	3.243
52320	26	SAB	Guaitarilla	4.462	4.492	4.523	4.558	4.590	4.612	4.645	4.685	4.709
52323	27	EXP	Gualmatán	3.057	3.070	3.091	3.121	3.147	3.168	3.185	3.213	3.220
52352	28	EXP	Iles	2.173	2.201	2.211	2.229	2.231	2.257	2.276	2.287	2.305
52354	29	SAB	Imués	1.051	1.045	1.071	1.081	1.090	1.102	1.091	1.125	1.122
52356	30	EXP	Ipiales	78.829	79.414	79.889	80.417	80.910	81.363	81.792	82.199	82.571
52378	31	RIO	La Cruz	8.168	8.202	8.271	8.340	8.398	8.463	8.526	8.564	8.617
52381	32	CEN	La Florida	2.056	2.069	2.071	2.105	2.108	2.133	2.146	2.174	2.181
52385	33	GUA	La Llanada	3.188	3.190	3.225	3.231	3.265	3.276	3.294	3.303	3.328
52390	34	SAN	La Tola	2.933	2.946	2.965	3.000	3.005	3.019	3.049	3.065	3.080
52399	35	JUA	La Unión	13.014	13.116	13.209	13.307	13.426	13.528	13.601	13.676	13.747
52405	36	COR	Leiva	3.104	3.126	3.146	3.183	3.194	3.224	3.236	3.267	3.278
52411	37	OCC	Linares	2.257	2.263	2.285	2.306	2.332	2.343	2.362	2.375	2.398
52418	38	GUA	Los Andes	4.525	4.536	4.565	4.609	4.633	4.666	4.697	4.718	4.737
52427	39	TEL	Magüi Payan	7.540	7.617	7.668	7.710	7.791	7.814	7.864	7.896	7.936
52435	40	PIE	Mallama	1.265	1.277	1.293	1.307	1.298	1.322	1.329	1.337	1.335
52473	41	SAN	Mosquera	5.698	5.747	5.776	5.824	5.870	5.894	5.919	5.940	5.992
52480	42	CEN	Nariño	2.690	2.710	2.741	2.766	2.767	2.799	2.819	2.838	2.841
52490	43	SAN	Olaya Herrera	11.086	11.149	11.223	11.302	11.405	11.473	11.524	11.609	11.667
52506	44	SAB	Ospina	2.018	2.037	2.057	2.081	2.096	2.113	2.134	2.137	2.160
52540	45	COR	Policarpa	2.684	2.715	2.731	2.758	2.782	2.794	2.817	2.818	2.854
52560	46	EXP	Potosí	2.207	2.191	2.222	2.241	2.249	2.273	2.289	2.304	2.308
52565	47	ABA	Providencia	1.518	1.548	1.546	1.571	1.571	1.589	1.588	1.606	1.618
52573	48	EXP	Puerres	3.587	3.592	3.616	3.644	3.682	3.697	3.737	3.747	3.777
52585	49	EXP	Pupiales	6.379	6.429	6.486	6.525	6.583	6.642	6.670	6.721	6.758
52612	50	PIE	Ricaurte	2.411	2.407	2.441	2.484	2.492	2.503	2.526	2.542	2.545
52621	51	TEL	Roberto Payán	3.449	3.489	3.517	3.546	3.578	3.597	3.627	3.630	3.660
52678	52	ABA	Samaniego	10.052	10.061	10.118	10.205	10.288	10.361	10.420	10.499	10.555
52685	53	RIO	San Bernardo	2.651	2.672	2.679	2.719	2.732	2.752	2.768	2.803	2.816
52687	54	JUA	San Lorenzo	2.234	2.253	2.282	2.307	2.328	2.346	2.357	2.382	2.381
52693	55	RIO	San Pablo	4.136	4.142	4.175	4.226	4.262	4.298	4.321	4.351	4.381
52683	56	OCC	Sandoná	10.672	10.679	10.773	10.839	10.921	10.999	11.078	11.129	11.199
52696	57	SAN	Santa Bárbara	3.690	3.718	3.749	3.777	3.805	3.839	3.856	3.883	3.904
52699	58	ABA	Santacruz	1.520	1.530	1.550	1.570	1.575	1.587	1.608	1.616	1.612
52720	59	SAB	Sapuyes	1.444	1.458	1.469	1.486	1.493	1.514	1.496	1.529	1.545
52786	60	COR	Taminango	4.049	4.064	4.097	4.147	4.175	4.191	4.236	4.273	4.291
52788	61	CEN	Tangua	2.848	2.866	2.907	2.919	2.961	2.969	2.999	3.003	3.027
52835	62	PAS	Tumaco	87.627	88.452	89.041	89.729	90.341	90.885	91.361	91.823	92.249
52838	63	SAB	Túquerres	17.603	17.731	17.878	17.969	18.108	18.283	18.404	18.474	18.583
52885	64	CEN	Yacuanquer	3385	3419	3454	3467	3502	3518	3551	3561	3585
TOTAL DEPARTAMENTO				**730.402**	**736.214**	**741.411**	**746.748**	**752.021**	**756.828**	**761.198**	**765.198**	**769.084**

Fuente: DANE. Proyecciones y retroproyecciones de población municipal para el periodo 2020-2028 con base en el CNPV 2018. (Actualizado Marzo 2023)

PROYECCION DE POBLACION RURAL MUNICIPAL
DEPARTAMENTO DE NARIÑO - AÑO 2020 - 2028
Fuente: DANE, Subdirección de Salud Pública, Oficina de Epidemiología

Código DANE	#	Región	Municipios	2020	2021	2022	2023	2024	2025	2026	2027	2028
52001	1	CEN	Pasto	89.336	90.157	90.683	91.166	91.651	92.084	92.449	92.773	93.130
52019	2	RIO	Albán	6.990	7.025	7.072	7.115	7.157	7.179	7.220	7.252	7.279
52022	3	EXP	Aldana	5.969	6.029	6.050	6.086	6.125	6.159	6.198	6.209	6.244
52036	4	OCC	Ancuya	6.743	6.760	6.812	6.851	6.887	6.934	6.942	6.982	7.012
52051	5	JUA	Arboleda	7.551	7.695	7.745	7.805	7.881	7.942	8.016	8.075	8.121
52079	6	TEL	Barbacoas	44.654	45.100	45.305	45.537	45.760	45.953	46.146	46.340	46.497
52083	7	RIO	Belén	3.143	3.168	3.201	3.207	3.205	3.212	3.246	3.249	3.254
52110	8	JUA	Buesaco	17.682	17.813	17.911	18.018	18.122	18.218	18.295	18.374	18.459
52694	9	JUA	Cartago	6.134	6.174	6.208	6.241	6.295	6.317	6.360	6.378	6.396
52240	10	CEN	Chachagüí	11.106	11.166	11.217	11.269	11.319	11.372	11.405	11.447	11.481
52203	11	RIO	Colón Genova	7.522	7.582	7.616	7.673	7.716	7.758	7.791	7.847	7.878
52207	12	OCC	Consacá	11.897	11.988	12.061	12.134	12.195	12.263	12.333	12.379	12.435
52210	13	EXP	Contadero	6.079	6.128	6.153	6.197	6.234	6.272	6.291	6.325	6.364
52215	14	EXP	Córdoba	12.727	12.833	12.913	12.989	13.061	13.111	13.196	13.250	13.300
52224	15	EXP	Cuaspud	6.646	6.713	6.753	6.776	6.817	6.855	6.875	6.919	6.939
52227	16	EXP	Cumbal	30.847	31.151	31.294	31.454	31.593	31.735	31.845	31.966	32.088
52233	17	COR	Cumbitara	4.336	4.356	4.379	4.411	4.436	4.465	4.480	4.501	4.529
52250	18	SAN	El Charco	15.352	15.411	15.499	15.543	15.629	15.721	15.794	15.823	15.906
52254	19	GUA	El Peñol	6.192	6.216	6.260	6.299	6.329	6.348	6.387	6.429	6.445
52256	20	COR	El Rosario	10.720	10.833	10.883	10.945	11.012	11.074	11.125	11.179	11.223
52258	21	RIO	El Tablón de Gómez	13.061	13.175	13.243	13.337	13.413	13.490	13.549	13.625	13.675
52260	22	GUA	El Tambo	9.097	9.154	9.207	9.258	9.304	9.346	9.394	9.434	9.484
52520	23	PAS	Francisco Pizarro	8.932	9.011	9.068	9.120	9.149	9.198	9.245	9.280	9.309
52287	24	EXP	Funes	4.173	4.194	4.224	4.248	4.269	4.290	4.309	4.329	4.345
52317	25	EXP	Guachucal	16.858	17.020	17.096	17.200	17.296	17.381	17.470	17.540	17.631
52320	26	SAB	Guaitarilla	7.240	7.263	7.315	7.363	7.400	7.437	7.466	7.514	7.533
52323	27	EXP	Gualmatán	4.154	4.195	4.210	4.231	4.251	4.277	4.283	4.297	4.321
52352	28	EXP	Iles	5.629	5.656	5.695	5.725	5.764	5.792	5.816	5.842	5.865
52354	29	SAB	Imués	6.728	6.767	6.811	6.856	6.904	6.927	6.974	7.000	7.037
52356	30	EXP	Ipiales	39.690	40.002	40.201	40.425	40.636	40.798	40.956	41.103	41.249
52378	31	RIO	La Cruz	10.899	10.954	11.015	11.081	11.130	11.192	11.232	11.300	11.327
52381	32	CEN	La Florida	8.203	8.246	8.295	8.360	8.408	8.458	8.486	8.526	8.574
52385	33	GUA	La Llanada	3.359	3.377	3.392	3.405	3.418	3.423	3.437	3.458	3.458
52390	34	SAN	La Tola	4.595	4.617	4.630	4.661	4.704	4.720	4.734	4.774	4.796
52399	35	JUA	La Unión	19.555	19.719	19.819	19.955	20.030	20.129	20.230	20.304	20.384
52405	36	COR	Leiva	6.832	6.880	6.932	6.961	7.013	7.039	7.074	7.115	7.152
52411	37	OCC	Linares	8.087	8.115	8.168	8.204	8.260	8.308	8.344	8.378	8.409
52418	38	GUA	Los Andes	5.102	5.099	5.122	5.157	5.176	5.214	5.226	5.257	5.279
52427	39	TEL	Magüi Payan	17.901	18.106	18.184	18.271	18.352	18.425	18.479	18.541	18.593
52435	40	PIE	Mallama	7.921	8.001	8.043	8.089	8.142	8.170	8.219	8.275	8.316
52473	41	SAN	Mosquera	6.588	6.646	6.685	6.723	6.755	6.793	6.816	6.842	6.857
52480	42	CEN	Nariño	1.738	1.753	1.763	1.775	1.778	1.795	1.808	1.812	1.831
52490	43	SAN	Olaya Herrera	14.725	14.820	14.887	14.978	15.064	15.138	15.219	15.288	15.352
52506	44	SAB	Ospina	5.208	5.257	5.289	5.312	5.343	5.362	5.378	5.424	5.431
52540	45	COR	Policarpa	7.407	7.465	7.499	7.556	7.604	7.641	7.667	7.719	7.738
52560	46	EXP	Potosí	8.357	8.387	8.436	8.478	8.528	8.575	8.624	8.664	8.696
52565	47	ABA	Providencia	4.140	4.170	4.182	4.225	4.247	4.275	4.295	4.305	4.316
52573	48	EXP	Puerres	5.124	5.141	5.177	5.210	5.242	5.246	5.270	5.312	5.328
52585	49	EXP	Pupiales	11.428	11.517	11.583	11.639	11.694	11.770	11.823	11.863	11.922
52612	50	PIE	Ricaurte	17.741	17.906	17.995	18.097	18.184	18.259	18.320	18.413	18.479
52621	51	TEL	Roberto Payán	9.499	9.594	9.642	9.703	9.750	9.794	9.851	9.909	9.945
52678	52	ABA	Samaniego	19.517	19.515	19.626	19.731	19.849	19.950	20.030	20.106	20.192
52685	53	RIO	San Bernardo	6.720	6.771	6.825	6.865	6.912	6.943	6.987	7.026	7.053
52687	54	JUA	San Lorenzo	16.636	16.773	16.867	16.973	17.064	17.162	17.255	17.333	17.417
52693	55	RIO	San Pablo	11.436	11.478	11.537	11.612	11.679	11.749	11.782	11.842	11.891
52683	56	OCC	Sandoná	10.283	10.298	10.340	10.405	10.465	10.514	10.545	10.595	10.635
52696	57	SAN	Santa Bárbara	10.077	10.180	10.227	10.283	10.339	10.384	10.453	10.490	10.533
52699	58	ABA	Santacruz	9.520	9.604	9.663	9.727	9.777	9.826	9.875	9.926	9.981
52720	59	SAB	Sapuyes	6.039	6.076	6.113	6.147	6.185	6.221	6.256	6.270	6.306
52786	60	COR	Taminango	14.102	14.191	14.278	14.364	14.454	14.535	14.597	14.672	14.732
52788	61	CEN	Tangua	10.935	11.020	11.071	11.139	11.201	11.275	11.315	11.381	11.425
52835	62	PAS	Tumaco	172.427	174.115	174.949	175.870	176.669	177.426	178.132	178.849	179.456
52838	63	SAB	Túquerres	27.978	28.201	28.379	28.450	28.649	28.809	28.972	29.020	29.144
52885	64	CEN	Yacuanquer	7785	7845	7893	7937	7994	8025	8064	8096	8141
TOTAL DEPARTAMENTO				**935.052**	**942.572**	**947.591**	**952.822**	**957.869**	**962.453**	**966.651**	**970.746**	**974.518**

Fuente: DANE. Proyecciones y retroproyecciones de población municipal para el periodo 2020-2028 con base en el CNPV 2018. (Actualizado Marzo 2023)

PROYECCION DE POBLACION MUNICIPAL EN HOMBRES
DEPARTAMENTO DE NARIÑO - AÑO 2020 - 2028
Fuente: DANE, Subdirección de Salud Pública, Oficina de Epidemiología

Código DANE	#	Región	Municipios	2020	2021	2022	2023	2024	2025	2026	2027	2028
52001	1	CEN	Pasto	189.579	190.942	191.730	192.494	193.394	194.197	194.892	195.457	196.084
52019	2	RIO	Albán	4.929	4.950	4.981	5.014	5.038	5.059	5.094	5.106	5.128
52022	3	EXP	Aldana	3.626	3.660	3.677	3.709	3.735	3.756	3.783	3.797	3.835
52036	4	OCC	Ancuya	4.542	4.550	4.581	4.610	4.631	4.673	4.690	4.712	4.724
52051	5	JUA	Arboleda	4.395	4.474	4.500	4.529	4.578	4.600	4.667	4.689	4.718
52079	6	TEL	Barbacoas	28.967	29.239	29.386	29.570	29.741	29.871	29.992	30.139	30.261
52083	7	RIO	Belén	3.148	3.182	3.209	3.219	3.215	3.241	3.260	3.268	3.277
52110	8	JUA	Buesaco	12.129	12.220	12.287	12.376	12.464	12.531	12.603	12.666	12.744
52694	9	JUA	Cartago	3.503	3.534	3.547	3.564	3.606	3.608	3.621	3.644	3.655
52240	10	CEN	Chachagüí	7.752	7.786	7.821	7.863	7.896	7.940	7.971	7.997	8.026
52203	11	RIO	Colón Genova	4.388	4.420	4.456	4.476	4.512	4.539	4.553	4.585	4.613
52207	12	OCC	Consacá	6.941	6.982	7.009	7.071	7.115	7.165	7.193	7.242	7.267
52210	13	EXP	Contadero	3.650	3.684	3.714	3.739	3.762	3.775	3.785	3.817	3.846
52215	14	EXP	Córdoba	7.643	7.696	7.749	7.809	7.868	7.897	7.945	7.976	8.026
52224	15	EXP	Cuaspud	4.604	4.658	4.681	4.699	4.745	4.768	4.793	4.811	4.826
52227	16	EXP	Cumbal	18.400	18.580	18.684	18.802	18.898	18.993	19.058	19.149	19.234
52233	17	COR	Cumbitara	3.080	3.100	3.123	3.149	3.167	3.200	3.214	3.229	3.227
52250	18	SAN	El Charco	11.480	11.523	11.606	11.651	11.714	11.790	11.836	11.878	11.933
52254	19	GUA	El Peñol	3.819	3.831	3.864	3.893	3.924	3.933	3.966	3.981	4.013
52256	20	COR	El Rosario	6.341	6.397	6.411	6.436	6.481	6.516	6.553	6.592	6.611
52258	21	RIO	El Tablón de Gómez	7.410	7.472	7.503	7.573	7.605	7.663	7.691	7.731	7.779
52260	22	GUA	El Tambo	7.187	7.222	7.278	7.319	7.378	7.412	7.460	7.483	7.515
52520	23	PAS	Francisco Pizarro	7.361	7.391	7.415	7.444	7.472	7.508	7.538	7.575	7.602
52287	24	EXP	Funes	3.661	3.673	3.688	3.718	3.732	3.745	3.766	3.791	3.807
52317	25	EXP	Guachucal	9.566	9.651	9.713	9.769	9.843	9.901	9.970	10.020	10.067
52320	26	SAB	Guaitarilla	5.822	5.846	5.880	5.927	5.953	5.979	6.007	6.044	6.075
52323	27	EXP	Gualmatán	3.411	3.439	3.457	3.473	3.500	3.526	3.530	3.544	3.556
52352	28	EXP	Iles	3.785	3.807	3.832	3.861	3.880	3.899	3.931	3.951	3.958
52354	29	SAB	Imués	3.730	3.747	3.789	3.812	3.836	3.859	3.876	3.904	3.929
52356	30	EXP	Ipiales	56.905	57.247	57.445	57.705	57.960	58.185	58.391	58.581	58.766
52378	31	RIO	La Cruz	9.314	9.359	9.412	9.488	9.535	9.588	9.633	9.697	9.726
52381	32	CEN	La Florida	5.061	5.087	5.115	5.172	5.195	5.244	5.257	5.297	5.323
52385	33	GUA	La Llanada	3.214	3.217	3.242	3.235	3.254	3.270	3.286	3.286	3.300
52390	34	SAN	La Tola	3.748	3.773	3.778	3.813	3.826	3.834	3.857	3.886	3.911
52399	35	JUA	La Unión	16.140	16.258	16.351	16.460	16.563	16.659	16.752	16.802	16.857
52405	36	COR	Leiva	5.146	5.185	5.215	5.238	5.272	5.300	5.307	5.353	5.385
52411	37	OCC	Linares	5.177	5.191	5.231	5.260	5.298	5.333	5.365	5.375	5.404
52418	38	GUA	Los Andes	4.832	4.837	4.865	4.908	4.927	4.964	4.978	5.002	5.029
52427	39	TEL	Magüi Payan	12.941	13.037	13.065	13.105	13.173	13.221	13.269	13.314	13.343
52435	40	PIE	Mallama	4.574	4.625	4.651	4.691	4.714	4.732	4.764	4.804	4.830
52473	41	SAN	Mosquera	6.199	6.264	6.294	6.328	6.374	6.398	6.422	6.440	6.461
52480	42	CEN	Nariño	2.202	2.213	2.234	2.243	2.248	2.264	2.282	2.280	2.302
52490	43	SAN	Olaya Herrera	12.838	12.882	12.913	12.978	13.050	13.111	13.161	13.230	13.286
52506	44	SAB	Ospina	3.553	3.586	3.611	3.625	3.653	3.666	3.680	3.720	3.723
52540	45	COR	Policarpa	5.029	5.069	5.092	5.136	5.170	5.194	5.213	5.238	5.264
52560	46	EXP	Potosí	5.173	5.183	5.222	5.253	5.288	5.316	5.353	5.380	5.401
52565	47	ABA	Providencia	2.734	2.757	2.759	2.798	2.805	2.828	2.830	2.855	2.862
52573	48	EXP	Puerres	4.260	4.276	4.310	4.329	4.367	4.372	4.408	4.434	4.442
52585	49	EXP	Pupiales	8.716	8.783	8.837	8.900	8.940	9.009	9.055	9.098	9.146
52612	50	PIE	Ricaurte	10.205	10.281	10.327	10.385	10.440	10.479	10.532	10.587	10.625
52621	51	TEL	Roberto Payán	6.490	6.560	6.611	6.652	6.684	6.720	6.754	6.792	6.817
52678	52	ABA	Samaniego	14.584	14.571	14.644	14.726	14.827	14.900	14.977	15.049	15.110
52685	53	RIO	San Bernardo	4.762	4.800	4.832	4.880	4.902	4.932	4.966	4.995	5.016
52687	54	JUA	San Lorenzo	9.629	9.702	9.746	9.801	9.855	9.908	9.966	10.028	10.069
52693	55	RIO	San Pablo	7.509	7.521	7.568	7.626	7.679	7.738	7.768	7.801	7.849
52683	56	OCC	Sandoná	10.348	10.340	10.389	10.434	10.492	10.542	10.580	10.628	10.676
52696	57	SAN	Santa Bárbara	6.944	6.997	7.033	7.068	7.094	7.128	7.171	7.213	7.244
52699	58	ABA	Santacruz	5.553	5.606	5.648	5.687	5.721	5.758	5.800	5.815	5.845
52720	59	SAB	Sapuyes	3.721	3.756	3.773	3.804	3.823	3.856	3.856	3.883	3.921
52786	60	COR	Taminango	9.023	9.064	9.125	9.199	9.254	9.308	9.380	9.434	9.470
52788	61	CEN	Tangua	6.779	6.837	6.883	6.928	6.969	7.019	7.048	7.092	7.128
52835	62	PAS	Tumaco	127.878	129.052	129.713	130.482	131.167	131.794	132.383	132.953	133.444
52838	63	SAB	Túquerres	22.332	22.503	22.652	22.727	22.891	23.051	23.160	23.226	23.347
52885	64	CEN	Yacuanquer	5499	5546	5586	5624	5665	5681	5728	5751	5784
TOTAL DEPARTAMENTO				**813.861**	**819.621**	**823.743**	**828.257**	**832.758**	**836.846**	**840.570**	**844.097**	**847.442**

Fuente: DANE. Proyecciones y retroproyecciones de población municipal para el periodo 2020-2028 con base en el CNPV 2018. (Actualizado Marzo 2023)

PROYECCION DE POBLACION MUNICIPAL EN MUJERES
DEPARTAMENTO DE NARIÑO - AÑO 2020 - 2028
Fuente: DANE, Subdirección de Salud Pública, Oficina de Epidemiología

Código DANE	#	Región	Municipios	2020	2021	2022	2023	2024	2025	2026	2027	2028
52001	1	CEN	Pasto	212.494	214.788	216.628	218.341	220.090	221.740	223.255	224.556	225.965
52019	2	RIO	Albán	4.881	4.910	4.946	4.979	5.032	5.054	5.082	5.114	5.137
52022	3	EXP	Aldana	3.940	3.976	4.002	4.025	4.034	4.062	4.079	4.100	4.112
52036	4	OCC	Ancuya	4.361	4.375	4.406	4.446	4.477	4.492	4.507	4.553	4.569
52051	5	JUA	Arboleda	4.350	4.441	4.479	4.516	4.568	4.622	4.638	4.667	4.697
52079	6	TEL	Barbacoas	28.112	28.394	28.556	28.722	28.867	29.007	29.128	29.246	29.351
52083	7	RIO	Belén	3.326	3.351	3.386	3.402	3.421	3.429	3.454	3.462	3.483
52110	8	JUA	Buesaco	12.276	12.363	12.439	12.529	12.599	12.682	12.741	12.815	12.856
52694	9	JUA	Cartago	3.472	3.490	3.522	3.536	3.561	3.571	3.607	3.617	3.634
52240	10	CEN	Chachagüí	7.854	7.909	7.948	7.997	8.053	8.082	8.111	8.144	8.173
52203	11	RIO	Colón Genova	4.271	4.311	4.327	4.353	4.392	4.411	4.440	4.472	4.471
52207	12	OCC	Consacá	7.152	7.222	7.276	7.329	7.365	7.396	7.449	7.483	7.512
52210	13	EXP	Contadero	3.769	3.786	3.806	3.839	3.856	3.891	3.911	3.917	3.948
52215	14	EXP	Córdoba	8.231	8.312	8.367	8.414	8.470	8.501	8.551	8.609	8.634
52224	15	EXP	Cuaspud	4.813	4.853	4.889	4.919	4.930	4.985	5.005	5.021	5.039
52227	16	EXP	Cumbal	19.397	19.595	19.689	19.797	19.894	19.970	20.062	20.141	20.206
52233	17	COR	Cumbitara	2.968	2.967	2.990	3.003	3.021	3.032	3.056	3.068	3.093
52250	18	SAN	El Charco	11.302	11.335	11.401	11.448	11.535	11.606	11.679	11.710	11.769
52254	19	GUA	El Peñol	3.765	3.782	3.815	3.841	3.852	3.871	3.891	3.921	3.926
52256	20	COR	El Rosario	6.226	6.307	6.360	6.407	6.454	6.494	6.519	6.545	6.583
52258	21	RIO	El Tablón de Gómez	7.264	7.333	7.378	7.436	7.487	7.521	7.566	7.608	7.626
52260	22	GUA	El Tambo	7.351	7.392	7.438	7.492	7.522	7.584	7.609	7.673	7.713
52520	23	PAS	Francisco Pizarro	7.184	7.284	7.357	7.417	7.472	7.517	7.561	7.599	7.635
52287	24	EXP	Funes	3.678	3.712	3.741	3.768	3.803	3.821	3.850	3.860	3.879
52317	25	EXP	Guachucal	10.351	10.438	10.494	10.569	10.623	10.677	10.716	10.765	10.807
52320	26	SAB	Guaitarilla	5.880	5.909	5.958	5.994	6.037	6.070	6.104	6.155	6.167
52323	27	EXP	Gualmatán	3.800	3.826	3.844	3.879	3.898	3.919	3.938	3.966	3.985
52352	28	EXP	Iles	4.017	4.050	4.074	4.093	4.115	4.150	4.161	4.178	4.212
52354	29	SAB	Imués	4.049	4.065	4.093	4.125	4.158	4.170	4.189	4.221	4.230
52356	30	EXP	Ipiales	61.614	62.169	62.645	63.137	63.586	63.976	64.357	64.721	65.054
52378	31	RIO	La Cruz	9.753	9.797	9.874	9.933	9.993	10.067	10.125	10.167	10.218
52381	32	CEN	La Florida	5.198	5.228	5.251	5.293	5.321	5.347	5.375	5.403	5.432
52385	33	GUA	La Llanada	3.333	3.350	3.375	3.401	3.429	3.429	3.445	3.475	3.486
52390	34	SAN	La Tola	3.780	3.790	3.817	3.848	3.883	3.905	3.926	3.953	3.965
52399	35	JUA	La Unión	16.429	16.577	16.677	16.802	16.893	16.998	17.079	17.178	17.274
52405	36	COR	Leiva	4.790	4.821	4.863	4.906	4.935	4.963	5.003	5.029	5.045
52411	37	OCC	Linares	5.167	5.187	5.222	5.250	5.294	5.318	5.341	5.378	5.403
52418	38	GUA	Los Andes	4.795	4.798	4.822	4.858	4.882	4.916	4.945	4.973	4.987
52427	39	TEL	Magüi Payan	12.500	12.686	12.787	12.876	12.970	13.018	13.074	13.123	13.186
52435	40	PIE	Mallama	4.612	4.653	4.685	4.705	4.726	4.760	4.784	4.808	4.821
52473	41	SAN	Mosquera	6.087	6.129	6.167	6.219	6.251	6.289	6.313	6.342	6.388
52480	42	CEN	Nariño	2.226	2.250	2.270	2.298	2.297	2.330	2.345	2.370	2.370
52490	43	SAN	Olaya Herrera	12.973	13.087	13.197	13.302	13.419	13.500	13.582	13.667	13.733
52506	44	SAB	Ospina	3.673	3.708	3.735	3.768	3.786	3.809	3.832	3.841	3.868
52540	45	COR	Policarpa	5.062	5.111	5.138	5.178	5.216	5.241	5.271	5.299	5.328
52560	46	EXP	Potosí	5.391	5.395	5.436	5.466	5.489	5.532	5.560	5.588	5.603
52565	47	ABA	Providencia	2.924	2.961	2.969	2.998	3.013	3.036	3.053	3.056	3.072
52573	48	EXP	Puerres	4.451	4.457	4.483	4.525	4.557	4.571	4.599	4.625	4.663
52585	49	EXP	Pupiales	9.091	9.163	9.232	9.264	9.337	9.403	9.438	9.486	9.534
52612	50	PIE	Ricaurte	9.947	10.032	10.109	10.196	10.236	10.283	10.314	10.368	10.399
52621	51	TEL	Roberto Payán	6.458	6.523	6.548	6.597	6.644	6.671	6.724	6.747	6.788
52678	52	ABA	Samaniego	14.985	15.005	15.100	15.210	15.310	15.411	15.473	15.556	15.637
52685	53	RIO	San Bernardo	4.609	4.643	4.672	4.704	4.742	4.763	4.789	4.834	4.853
52687	54	JUA	San Lorenzo	9.241	9.324	9.403	9.479	9.537	9.600	9.646	9.687	9.729
52693	55	RIO	San Pablo	8.063	8.099	8.144	8.212	8.262	8.309	8.335	8.392	8.423
52683	56	OCC	Sandoná	10.607	10.637	10.724	10.810	10.894	10.971	11.043	11.096	11.158
52696	57	SAN	Santa Bárbara	6.823	6.901	6.943	6.992	7.050	7.095	7.138	7.160	7.193
52699	58	ABA	Santacruz	5.487	5.528	5.565	5.610	5.631	5.655	5.683	5.727	5.748
52720	59	SAB	Sapuyes	3.762	3.778	3.809	3.829	3.855	3.879	3.896	3.916	3.930
52786	60	COR	Taminango	9.128	9.191	9.250	9.312	9.375	9.418	9.453	9.511	9.553
52788	61	CEN	Tangua	7.004	7.049	7.095	7.130	7.193	7.225	7.266	7.292	7.324
52835	62	PAS	Tumaco	132.176	133.515	134.277	135.117	135.843	136.517	137.110	137.719	138.261
52838	63	SAB	Túquerres	23.249	23.429	23.605	23.692	23.866	24.041	24.216	24.268	24.380
52885	64	CEN	Yacuanquer	5671	5718	5761	5780	5831	5862	5887	5906	5942
TOTAL DEPARTAMENTO				**851.593**	**859.165**	**865.259**	**871.313**	**877.132**	**882.435**	**887.279**	**891.847**	**896.160**

Fuente: DANE. Proyecciones y retroproyecciones de población municipal para el periodo 2020-2028 con base en el CNPV 2018. (Actualizado Marzo 2023)

PROYECCION DE POBLACION MUNICIPAL TOTAL
DEPARTAMENTO DE NARIÑO - AÑO 2020 - 2028
Fuente: DANE, Subdirección de Salud Pública, Oficina de Epidemiología

Código DANE	#	Región	Municipios	2020	2021	2022	2023	2024	2025	2026	2027	2028
52001	1	CEN	Pasto	402.073	405.730	408.358	410.835	413.484	415.937	418.147	420.013	422.049
52019	2	RIO	Albán	9.810	9.860	9.927	9.993	10.070	10.113	10.176	10.220	10.265
52022	3	EXP	Aldana	7.566	7.636	7.679	7.734	7.769	7.818	7.862	7.897	7.947
52036	4	OCC	Ancuya	8.903	8.925	8.987	9.056	9.108	9.165	9.197	9.265	9.293
52051	5	JUA	Arboleda	8.745	8.915	8.979	9.045	9.146	9.222	9.305	9.356	9.415
52079	6	TEL	Barbacoas	57.079	57.633	57.942	58.292	58.608	58.878	59.120	59.385	59.612
52083	7	RIO	Belén	6.474	6.533	6.595	6.621	6.636	6.670	6.714	6.730	6.760
52110	8	JUA	Buesaco	24.405	24.583	24.726	24.905	25.063	25.213	25.344	25.481	25.600
52694	9	JUA	Cartago	6.975	7.024	7.069	7.100	7.167	7.179	7.228	7.261	7.289
52240	10	CEN	Chachagüí	15.606	15.695	15.769	15.860	15.949	16.022	16.082	16.141	16.199
52203	11	RIO	Colón Genova	8.659	8.731	8.783	8.829	8.904	8.950	8.993	9.057	9.084
52207	12	OCC	Consacá	14.093	14.204	14.285	14.400	14.480	14.561	14.642	14.725	14.779
52210	13	EXP	Contadero	7.419	7.470	7.520	7.578	7.618	7.666	7.696	7.734	7.794
52215	14	EXP	Córdoba	15.874	16.008	16.116	16.223	16.338	16.398	16.496	16.585	16.660
52224	15	EXP	Cuaspud	9.417	9.511	9.570	9.618	9.675	9.753	9.798	9.832	9.865
52227	16	EXP	Cumbal	37.797	38.175	38.373	38.599	38.792	38.963	39.120	39.290	39.440
52233	17	COR	Cumbitara	6.048	6.067	6.113	6.152	6.188	6.232	6.270	6.297	6.320
52250	18	SAN	El Charco	22.782	22.858	23.007	23.099	23.249	23.396	23.515	23.588	23.702
52254	19	GUA	El Peñol	7.584	7.613	7.679	7.734	7.776	7.804	7.857	7.902	7.939
52256	20	COR	El Rosario	12.567	12.704	12.771	12.843	12.935	13.010	13.072	13.137	13.194
52258	21	RIO	El Tablón de Gómez	14.674	14.805	14.881	15.009	15.092	15.184	15.257	15.339	15.405
52260	22	GUA	El Tambo	14.538	14.614	14.716	14.811	14.900	14.996	15.069	15.156	15.228
52520	23	PAS	Francisco Pizarro	14.545	14.675	14.772	14.861	14.944	15.025	15.099	15.174	15.237
52287	24	EXP	Funes	7.339	7.385	7.429	7.486	7.535	7.566	7.616	7.651	7.686
52317	25	EXP	Guachucal	19.917	20.089	20.207	20.338	20.466	20.578	20.686	20.785	20.874
52320	26	SAB	Guaitarilla	11.702	11.755	11.838	11.921	11.990	12.049	12.111	12.199	12.242
52323	27	EXP	Gualmatán	7.211	7.265	7.301	7.352	7.398	7.445	7.468	7.510	7.541
52352	28	EXP	Iles	7.802	7.857	7.906	7.954	7.995	8.049	8.092	8.129	8.170
52354	29	SAB	Imués	7.779	7.812	7.882	7.937	7.994	8.029	8.065	8.125	8.159
52356	30	EXP	Ipiales	118.519	119.416	120.090	120.842	121.546	122.161	122.748	123.302	123.820
52378	31	RIO	La Cruz	19.067	19.156	19.286	19.421	19.528	19.655	19.758	19.864	19.944
52381	32	CEN	La Florida	10.259	10.315	10.366	10.465	10.516	10.591	10.632	10.700	10.755
52385	33	GUA	La Llanada	6.547	6.567	6.617	6.636	6.683	6.699	6.731	6.761	6.786
52390	34	SAN	La Tola	7.528	7.563	7.595	7.661	7.709	7.739	7.783	7.839	7.876
52399	35	JUA	La Unión	32.569	32.835	33.028	33.262	33.456	33.657	33.831	33.980	34.131
52405	36	COR	Leiva	9.936	10.006	10.078	10.144	10.207	10.263	10.310	10.382	10.430
52411	37	OCC	Linares	10.344	10.378	10.453	10.510	10.592	10.651	10.706	10.753	10.807
52418	38	GUA	Los Andes	9.627	9.635	9.687	9.766	9.809	9.880	9.923	9.975	10.016
52427	39	TEL	Magüi Payan	25.441	25.723	25.852	25.981	26.143	26.239	26.343	26.437	26.529
52435	40	PIE	Mallama	9.186	9.278	9.336	9.396	9.440	9.492	9.548	9.612	9.651
52473	41	SAN	Mosquera	12.286	12.393	12.461	12.547	12.625	12.687	12.735	12.782	12.849
52480	42	CEN	Nariño	4.428	4.463	4.504	4.541	4.545	4.594	4.627	4.650	4.672
52490	43	SAN	Olaya Herrera	25.811	25.969	26.110	26.280	26.469	26.611	26.743	26.897	27.019
52506	44	SAB	Ospina	7.226	7.294	7.346	7.393	7.439	7.475	7.512	7.561	7.591
52540	45	COR	Policarpa	10.091	10.180	10.230	10.314	10.386	10.435	10.484	10.537	10.592
52560	46	EXP	Potosí	10.564	10.578	10.658	10.719	10.777	10.848	10.913	10.968	11.004
52565	47	ABA	Providencia	5.658	5.718	5.728	5.796	5.818	5.864	5.883	5.911	5.934
52573	48	EXP	Puerres	8.711	8.733	8.793	8.854	8.924	8.943	9.007	9.059	9.105
52585	49	EXP	Pupiales	17.807	17.946	18.069	18.164	18.277	18.412	18.493	18.584	18.680
52612	50	PIE	Ricaurte	20.152	20.313	20.436	20.581	20.676	20.762	20.846	20.955	21.024
52621	51	TEL	Roberto Payán	12.948	13.083	13.159	13.249	13.328	13.391	13.478	13.539	13.605
52678	52	ABA	Samaniego	29.569	29.576	29.744	29.936	30.137	30.311	30.450	30.605	30.747
52685	53	RIO	San Bernardo	9.371	9.443	9.504	9.584	9.644	9.695	9.755	9.829	9.869
52687	54	JUA	San Lorenzo	18.870	19.026	19.149	19.280	19.392	19.508	19.612	19.715	19.798
52693	55	RIO	San Pablo	15.572	15.620	15.712	15.838	15.941	16.047	16.103	16.193	16.272
52683	56	OCC	Sandoná	20.955	20.977	21.113	21.244	21.386	21.513	21.623	21.724	21.834
52696	57	SAN	Santa Bárbara	13.767	13.898	13.976	14.060	14.144	14.223	14.309	14.373	14.437
52699	58	ABA	Santacruz	11.040	11.134	11.213	11.297	11.352	11.413	11.483	11.542	11.593
52720	59	SAB	Sapuyes	7.483	7.534	7.582	7.633	7.678	7.735	7.752	7.799	7.851
52786	60	COR	Taminango	18.151	18.255	18.375	18.511	18.629	18.726	18.833	18.945	19.023
52788	61	CEN	Tangua	13.783	13.886	13.978	14.058	14.162	14.244	14.314	14.384	14.452
52835	62	PAS	Tumaco	260.054	262.567	263.990	265.599	267.010	268.311	269.493	270.672	271.705
52838	63	SAB	Túquerres	45.581	45.932	46.257	46.419	46.757	47.092	47.376	47.494	47.727
52885	64	CEN	Yacuanquer	11170	11264	11347	11404	11496	11543	11615	11657	11726
TOTAL DEPARTAMENTO				**1.665.454**	**1.678.786**	**1.689.002**	**1.699.570**	**1.709.890**	**1.719.281**	**1.727.849**	**1.735.944**	**1.743.602**

Fuente: DANE. Proyecciones y retroproyecciones de población municipal para el periodo 2020-2028 con base en el CNPV 2018. (Actualizado Marzo 2023)

PROYECCIONES DE POBLACION MUNICIPAL POR GRUPOS QUINQUENALES DE EDAD
DEPARTAMENTO DE NARIÑO - AÑO 2020
Fuente: DANE, Subdirección de Salud Pública, Oficina de Epidemiología

Código DANE	#	Región	Municipios	0-4	5-9	10-14	15-19	20-24	25-29	30-34	35-39	40-44	45-49	50-54	55-59	60-64	65-69	70-74	75-79	80-84	85 y màs	TOTAL
52001	1	CEN	Pasto	24.244	24.265	25.574	29.918	34.338	35.009	32.813	31.672	28.603	26.459	25.960	22.611	18.351	14.140	11.006	7.546	4.631	4.933	**402.073**
52019	2	RIO	Albán	584	598	650	751	835	780	721	740	704	641	585	506	426	372	297	229	169	222	**9.810**
52022	3	EXP	Aldana	509	508	520	562	594	572	596	622	565	489	441	376	296	263	223	175	123	132	**7.566**
52036	4	OCC	Ancuya	439	456	496	577	629	633	654	690	639	589	557	506	455	429	384	302	211	257	**8.903**
52051	5	JUA	Arboleda	585	598	631	699	763	732	651	581	534	515	489	447	379	314	275	209	148	195	**8.745**
52079	6	TEL	Barbacoas	7.373	6.848	6.263	5.912	5.370	4.516	3.799	3.360	2.844	2.414	2.168	1.873	1.388	958	653	515	378	447	**57.079**
52083	7	RIO	Belén	394	380	388	463	541	513	463	483	480	453	418	370	305	240	199	154	109	121	**6.474**
52110	8	JUA	Buesaco	1.511	1.627	1.791	1.930	1.909	1.778	1.715	1.696	1.605	1.528	1.431	1.264	1.128	1.061	884	646	435	466	**24.405**
52694	9	JUA	Cartago	450	477	521	567	605	576	567	568	499	400	327	294	272	250	216	156	105	125	**6.975**
52240	10	CEN	Chachagüí	1.044	1.061	1.122	1.227	1.311	1.261	1.226	1.204	1.047	889	806	747	667	607	503	367	240	277	**15.606**
52203	11	RIO	Colón Genova	490	519	585	671	720	670	617	606	572	522	492	447	400	371	321	245	175	236	**8.659**
52207	12	OCC	Consacá	683	797	958	1.090	1.086	951	938	1.040	1.061	1.010	915	764	622	583	551	434	279	331	**14.093**
52210	13	EXP	Contadero	517	514	510	539	588	575	524	501	476	456	430	383	341	301	270	206	139	149	**7.419**
52215	14	EXP	Córdoba	1.231	1.192	1.199	1.328	1.463	1.368	1.177	1.084	1.017	903	790	698	580	516	442	339	238	309	**15.874**
52224	15	EXP	Cuaspud	724	708	687	708	785	811	755	689	631	567	498	428	351	306	258	199	139	173	**9.417**
52227	16	EXP	Cumbal	3.115	2.910	2.784	2.954	3.282	3.300	3.099	2.922	2.658	2.285	1.871	1.539	1.308	1.173	971	683	448	495	**37.797**
52233	17	COR	Cumbitara	383	421	480	537	544	491	481	457	404	342	296	262	229	195	177	152	102	95	**6.048**
52250	18	SAN	El Charco	3.020	2.805	2.535	2.323	2.012	1.703	1.504	1.374	1.187	976	827	701	547	414	292	219	159	184	**22.782**
52254	19	GUA	El Peñol	336	402	495	581	613	591	568	540	500	511	510	453	370	324	266	195	141	188	**7.584**
52256	20	COR	El Rosario	701	799	939	1.036	1.025	928	904	934	930	851	728	645	571	519	435	304	160	158	**12.567**
52258	21	RIO	El Tablón de Gómez	829	918	1.074	1.297	1.407	1.247	1.142	1.140	1.062	916	786	669	559	483	403	306	207	229	**14.674**
52260	22	GUA	El Tambo	799	862	973	1.095	1.110	1.043	1.041	1.057	970	910	882	823	733	643	540	419	288	350	**14.538**
52520	23	PAS	Francisco Pizarro	1.537	1.538	1.512	1.398	1.148	1.002	959	954	875	750	686	612	510	396	248	151	113	156	**14.545**
52287	24	EXP	Funes	379	461	553	603	551	483	503	537	517	462	426	397	354	319	292	216	143	143	**7.339**
52317	25	EXP	Guachucal	1.290	1.197	1.179	1.358	1.655	1.727	1.637	1.556	1.506	1.445	1.257	1.002	790	693	584	438	290	313	**19.917**
52320	26	SAB	Guaitarilla	626	689	790	903	946	831	785	815	817	808	780	689	587	509	427	307	194	199	**11.702**
52323	27	EXP	Gualmatán	371	399	456	535	571	559	534	543	544	519	465	396	316	274	255	208	135	131	**7.211**
52352	28	EXP	Iles	562	555	559	610	667	648	578	534	502	468	442	394	317	279	245	191	127	124	**7.802**
52354	29	SAB	Imués	375	412	480	589	656	595	567	567	514	495	496	461	396	368	310	222	140	136	**7.779**
52356	30	EXP	Ipiales	9.025	8.824	8.836	9.503	10.057	9.967	9.426	9.155	8.295	7.448	6.905	5.818	4.561	3.491	2.742	1.931	1.244	1.291	**118.519**
52378	31	RIO	La Cruz	1.115	1.145	1.223	1.354	1.510	1.527	1.497	1.476	1.374	1.259	1.171	1.053	899	769	640	471	300	284	**19.067**
52381	32	CEN	La Florida	563	579	623	705	779	780	754	748	699	671	653	617	538	475	388	280	184	223	**10.259**
52385	33	GUA	La Llanada	578	524	478	515	588	585	502	468	437	397	356	284	228	186	148	112	75	86	**6.547**
52390	34	SAN	La Tola	911	887	843	776	675	550	456	404	362	322	293	264	232	186	138	104	68	57	**7.528**
52399	35	JUA	La Unión	2.082	2.062	2.150	2.475	2.780	2.703	2.483	2.406	2.235	2.107	2.031	1.768	1.418	1.150	936	721	494	568	**32.569**
52405	36	COR	Leiva	646	769	901	908	828	773	762	720	645	570	514	471	395	311	262	195	133	133	**9.936**
52411	37	OCC	Linares	495	558	661	747	778	759	755	778	744	688	635	560	479	446	410	330	233	288	**10.344**
52418	38	GUA	Los Andes	676	694	722	785	791	771	739	714	654	593	530	450	385	324	266	213	151	169	**9.627**
52427	39	TEL	Magüi Payan	3.640	3.294	2.925	2.788	2.586	2.118	1.672	1.353	1.111	924	783	656	476	339	249	200	137	190	**25.441**
52435	40	PIE	Mallama	653	657	684	730	790	763	719	675	595	536	494	431	364	315	253	204	146	177	**9.186**
52473	41	SAN	Mosquera	1.040	1.100	1.207	1.359	1.370	1.161	938	823	687	550	484	431	335	256	189	133	89	134	**12.286**
52480	42	CEN	Nariño	293	288	293	323	359	394	386	341	302	285	262	226	205	168	118	85	57	43	**4.428**
52490	43	SAN	Olaya Herrera	3.219	3.070	2.886	2.739	2.450	2.085	1.777	1.543	1.264	1.058	939	776	590	466	350	247	166	186	**25.811**
52506	44	SAB	Ospina	440	439	464	551	611	585	536	506	481	488	479	421	308	241	236	196	128	116	**7.226**
52540	45	COR	Policarpa	609	702	837	959	955	875	794	758	685	603	537	455	354	289	250	191	116	122	**10.091**
52560	46	EXP	Potosí	866	772	694	742	828	823	785	756	738	679	586	519	449	402	334	256	165	170	**10.564**
52565	47	ABA	Providencia	415	402	413	468	509	478	448	428	385	333	281	230	199	193	173	130	87	86	**5.658**
52573	48	EXP	Puerres	609	604	601	614	633	633	631	635	582	528	510	457	386	338	319	257	170	204	**8.711**
52585	49	EXP	Pupiales	1.131	1.123	1.151	1.253	1.377	1.357	1.298	1.329	1.280	1.210	1.165	1.031	825	672	554	434	300	317	**17.807**
52612	50	PIE	Ricaurte	2.306	2.192	2.077	2.020	1.962	1.722	1.473	1.320	1.109	854	679	563	478	430	326	256	193	192	**20.152**
52621	51	TEL	Roberto Payán	1.572	1.522	1.455	1.364	1.184	1.003	896	792	666	556	473	408	341	272	174	110	77	83	**12.948**
52678	52	ABA	Samaniego	1.704	1.812	2.035	2.397	2.634	2.482	2.266	2.198	2.089	1.934	1.769	1.466	1.176	1.048	908	672	437	542	**29.569**
52685	53	RIO	San Bernardo	642	621	625	687	806	839	812	741	618	553	512	449	388	330	271	206	134	137	**9.371**
52687	54	JUA	San Lorenzo	1.092	1.176	1.335	1.534	1.602	1.498	1.406	1.327	1.231	1.153	1.080	995	899	805	633	445	305	354	**18.870**
52693	55	RIO	San Pablo	896	944	1.020	1.120	1.197	1.167	1.127	1.135	1.047	969	946	890	782	694	586	439	281	332	**15.572**
52683	56	OCC	Sandoná	1.084	1.192	1.372	1.594	1.656	1.511	1.440	1.521	1.528	1.482	1.400	1.213	1.024	856	723	540	357	462	**20.955**
52696	57	SAN	Santa Bárbara	1.677	1.561	1.446	1.394	1.281	1.108	953	846	747	616	529	454	341	249	180	136	113	136	**13.767**
52699	58	ABA	Santacruz	800	799	846	962	1.087	1.074	929	770	644	587	539	463	367	338	305	216	148	166	**11.040**
52720	59	SAB	Sapuyes	417	453	515	597	632	576	542	556	542	517	472	410	323	278	240	181	112	120	**7.483**
52786	60	COR	Taminango	883	1.007	1.189	1.367	1.471	1.476	1.382	1.327	1.305	1.250	1.155	1.010	855	746	598	436	307	387	**18.151**
52788	61	CEN	Tangua	836	832	881	1.039	1.162	1.091	1.004	1.014	967	910	862	756	598	528	479	374	234	216	**13.783**
52835	62	PAS	Tumaco	26.058	25.533	25.123	25.084	24.015	21.771	19.449	17.856	15.418	12.916	11.391	9.949	7.948	6.133	4.363	2.899	1.896	2.252	**260.054**
52838	63	SAB	Túquerres	2.874	2.927	3.173	3.743	4.186	3.923	3.494	3.334	3.144	2.943	2.694	2.295	1.858	1.542	1.307	988	627	529	**45.581**
52885	64	CEN	Yacuanquer	684	703	769	898	956	890	870	881	805	701	608	528	470	434	371	277	173	152	**11.170**
TOTAL DEPARTAMENTO				**127.632**	**126.683**	**129.157**	**138.855**	**144.809**	**137.711**	**126.919**	**121.100**	**109.678**	**98.763**	**91.476**	**79.524**	**65.022**	**53.000**	**42.346**	**30.598**	**20.003**	**22.178**	**1.665.454**

Fuente: DANE. Proyecciones y retroproyecciones de población, con base en el CNPV 2018. (Actualizado marzo 2023)

PROYECCIONES DE POBLACION MUNICIPAL POR GRUPOS QUINQUENALES DE EDAD
DEPARTAMENTO DE NARIÑO - AÑO 2021
Fuente: DANE, Subdirección de Salud Pública, Oficina de Epidemiología

Código DANE	#	Región	Municipios	0-4	5-9	10-14	15-19	20-24	25-29	30-34	35-39	40-44	45-49	50-54	55-59	60-64	65-69	70-74	75-79	80-84	85 y màs	TOTAL
52001	1	CEN	Pasto	23.937	24.307	25.334	29.353	34.217	35.606	33.120	31.995	29.252	26.756	26.351	23.214	18.927	14.462	11.280	7.826	4.776	5.017	**405.730**
52019	2	RIO	Albán	574	599	639	736	826	788	724	748	722	642	592	518	434	375	307	235	176	225	**9.860**
52022	3	EXP	Aldana	506	506	515	556	593	587	600	625	574	498	452	384	309	267	227	179	125	133	**7.636**
52036	4	OCC	Ancuya	424	456	492	560	623	639	657	692	646	588	559	514	467	435	392	310	212	259	**8.925**
52051	5	JUA	Arboleda	586	602	630	692	768	747	662	594	551	530	503	467	392	328	284	223	157	199	**8.915**
52079	6	TEL	Barbacoas	7.330	6.909	6.245	5.839	5.387	4.626	3.866	3.417	2.930	2.455	2.214	1.935	1.444	984	669	533	394	456	**57.633**
52083	7	RIO	Belén	388	382	384	452	537	519	465	488	492	457	427	379	310	249	207	158	114	125	**6.533**
52110	8	JUA	Buesaco	1.491	1.626	1.772	1.892	1.897	1.809	1.728	1.707	1.639	1.543	1.446	1.295	1.165	1.077	906	669	448	473	**24.583**
52694	9	JUA	Cartago	446	476	509	558	604	587	574	570	509	406	332	301	280	257	217	162	110	126	**7.024**
52240	10	CEN	Chachagüí	1.029	1.062	1.111	1.204	1.299	1.278	1.228	1.212	1.068	901	821	761	687	624	513	373	248	276	**15.695**
52203	11	RIO	Colón Genova	480	522	582	661	717	675	621	617	583	531	500	457	409	381	324	256	175	240	**8.731**
52207	12	OCC	Consacá	675	799	942	1.067	1.079	968	948	1.048	1.083	1.016	925	780	641	596	568	448	287	334	**14.204**
52210	13	EXP	Contadero	510	515	510	525	588	582	520	505	489	463	435	396	347	305	273	217	139	151	**7.470**
52215	14	EXP	Córdoba	1.218	1.190	1.186	1.307	1.459	1.395	1.194	1.095	1.038	912	804	716	605	527	454	349	251	308	**16.008**
52224	15	EXP	Cuaspud	714	709	682	698	783	827	762	699	645	575	509	439	360	314	269	206	145	175	**9.511**
52227	16	EXP	Cumbal	3.084	2.926	2.764	2.899	3.278	3.363	3.137	2.960	2.727	2.316	1.903	1.586	1.356	1.202	992	709	465	508	**38.175**
52233	17	COR	Cumbitara	374	419	472	528	541	500	488	460	412	345	296	268	230	195	180	162	99	98	**6.067**
52250	18	SAN	El Charco	2.981	2.810	2.515	2.276	2.007	1.732	1.519	1.390	1.214	985	839	724	564	423	302	227	164	186	**22.858**
52254	19	GUA	El Peñol	331	400	486	568	606	598	575	540	509	513	513	463	375	328	271	205	143	189	**7.613**
52256	20	COR	El Rosario	693	804	928	1.019	1.022	946	914	946	952	860	743	662	596	532	444	315	167	161	**12.704**
52258	21	RIO	El Tablón de Gómez	821	918	1.068	1.273	1.406	1.269	1.147	1.157	1.086	927	798	689	573	491	417	319	213	233	**14.805**
52260	22	GUA	El Tambo	785	861	956	1.071	1.100	1.056	1.052	1.057	990	918	893	840	753	657	549	427	295	354	**14.614**
52520	23	PAS	Francisco Pizarro	1.525	1.547	1.501	1.383	1.152	1.023	968	968	903	759	698	631	528	405	255	154	115	160	**14.675**
52287	24	EXP	Funes	374	458	553	590	547	490	505	544	528	462	424	405	362	327	300	227	144	145	**7.385**
52317	25	EXP	Guachucal	1.270	1.200	1.163	1.329	1.651	1.753	1.649	1.569	1.540	1.465	1.280	1.026	817	709	594	451	304	319	**20.089**
52320	26	SAB	Guaitarilla	617	687	779	885	940	845	789	821	826	812	786	705	598	513	437	317	198	200	**11.755**
52323	27	EXP	Gualmatán	368	399	448	524	560	565	538	546	558	522	468	407	330	279	263	216	140	134	**7.265**
52352	28	EXP	Iles	556	553	555	594	666	660	586	538	511	472	452	403	323	286	252	197	131	122	**7.857**
52354	29	SAB	Imués	365	411	474	574	650	599	568	571	524	500	500	471	407	373	313	230	143	139	**7.812**
52356	30	EXP	Ipiales	8.906	8.839	8.753	9.322	10.021	10.139	9.511	9.243	8.481	7.528	7.011	5.970	4.704	3.568	2.811	2.005	1.280	1.324	**119.416**
52378	31	RIO	La Cruz	1.097	1.142	1.201	1.324	1.492	1.546	1.505	1.487	1.401	1.271	1.184	1.080	921	782	651	482	308	282	**19.156**
52381	32	CEN	La Florida	554	582	620	687	775	791	757	753	709	675	655	623	553	490	396	288	186	221	**10.315**
52385	33	GUA	La Llanada	568	518	469	505	585	585	504	470	444	400	363	296	235	184	151	119	82	89	**6.567**
52390	34	SAN	La Tola	898	889	833	761	672	562	460	413	374	325	294	272	239	192	140	107	73	59	**7.563**
52399	35	JUA	La Unión	2.056	2.063	2.130	2.427	2.766	2.749	2.504	2.426	2.286	2.129	2.063	1.813	1.467	1.172	962	743	505	574	**32.835**
52405	36	COR	Leiva	638	771	895	894	825	785	769	726	656	575	523	483	403	321	269	203	136	134	**10.006**
52411	37	OCC	Linares	483	557	647	724	775	768	758	782	758	691	642	571	490	449	416	342	240	285	**10.378**
52418	38	GUA	Los Andes	667	688	714	768	775	778	740	720	663	594	531	462	392	330	273	217	151	172	**9.635**
52427	39	TEL	Magüi Payan	3.626	3.333	2.924	2.763	2.604	2.174	1.706	1.377	1.147	944	804	676	498	347	252	206	146	196	**25.723**
52435	40	PIE	Mallama	647	663	678	717	786	779	726	681	607	543	502	442	371	326	262	215	150	183	**9.278**
52473	41	SAN	Mosquera	1.034	1.101	1.204	1.340	1.372	1.184	953	838	708	560	489	443	347	261	193	141	94	131	**12.393**
52480	42	CEN	Nariño	285	289	288	316	357	403	388	343	308	284	270	236	215	173	124	85	56	43	**4.463**
52490	43	SAN	Olaya Herrera	3.184	3.087	2.869	2.697	2.453	2.125	1.797	1.566	1.295	1.074	955	797	608	478	358	257	171	198	**25.969**
52506	44	SAB	Ospina	438	440	461	535	604	594	545	509	491	497	487	431	315	246	240	206	136	119	**7.294**
52540	45	COR	Policarpa	601	705	830	942	952	892	806	767	700	610	545	467	366	297	256	200	120	124	**10.180**
52560	46	EXP	Potosí	849	768	686	719	820	832	786	760	749	684	593	528	462	403	342	262	165	170	**10.578**
52565	47	ABA	Providencia	412	404	408	460	506	488	451	430	394	338	285	240	207	201	175	136	95	88	**5.718**
52573	48	EXP	Puerres	594	600	594	599	629	640	633	641	592	531	511	463	397	346	327	262	174	200	**8.733**
52585	49	EXP	Pupiales	1.119	1.121	1.137	1.228	1.368	1.378	1.310	1.337	1.308	1.224	1.182	1.054	847	683	567	452	308	323	**17.946**
52612	50	PIE	Ricaurte	2.288	2.215	2.068	1.990	1.962	1.755	1.493	1.342	1.136	860	690	581	495	444	337	265	199	193	**20.313**
52621	51	TEL	Roberto Payán	1.561	1.532	1.448	1.351	1.190	1.029	912	807	689	566	483	423	352	280	176	116	82	86	**13.083**
52678	52	ABA	Samaniego	1.670	1.799	1.999	2.333	2.600	2.503	2.268	2.201	2.116	1.947	1.784	1.492	1.201	1.057	926	689	448	543	**29.576**
52685	53	RIO	San Bernardo	631	621	616	672	804	853	816	748	632	562	522	459	403	331	279	216	141	137	**9.443**
52687	54	JUA	San Lorenzo	1.079	1.180	1.321	1.503	1.597	1.526	1.419	1.340	1.255	1.165	1.094	1.023	929	825	647	460	311	352	**19.026**
52693	55	RIO	San Pablo	876	939	1.009	1.092	1.182	1.172	1.125	1.139	1.069	972	953	905	800	703	601	451	291	341	**15.620**
52683	56	OCC	Sandoná	1.060	1.183	1.351	1.548	1.635	1.523	1.441	1.524	1.551	1.481	1.408	1.238	1.045	873	732	555	358	471	**20.977**
52696	57	SAN	Santa Bárbara	1.663	1.574	1.447	1.377	1.282	1.133	972	861	766	623	542	473	352	255	186	139	114	139	**13.898**
52699	58	ABA	Santacruz	791	800	835	945	1.088	1.091	937	782	659	595	546	474	381	348	311	229	155	167	**11.134**
52720	59	SAB	Sapuyes	413	455	513	583	626	592	546	558	557	523	477	416	329	281	246	184	113	122	**7.534**
52786	60	COR	Taminango	865	1.003	1.172	1.337	1.460	1.492	1.389	1.336	1.329	1.260	1.169	1.034	879	764	610	449	316	391	**18.255**
52788	61	CEN	Tangua	827	832	871	1.019	1.154	1.109	1.015	1.022	985	917	875	776	614	536	490	388	239	217	**13.886**
52835	62	PAS	Tumaco	25.845	25.700	25.008	24.730	24.040	22.240	19.721	18.125	15.839	13.123	11.617	10.263	8.235	6.300	4.491	3.017	1.967	2.306	**262.567**
52838	63	SAB	Túquerres	2.838	2.933	3.140	3.671	4.166	3.994	3.525	3.364	3.217	2.974	2.733	2.352	1.913	1.572	1.337	1.027	646	530	**45.932**
52885	64	CEN	Yacuanquer	673	705	760	878	950	901	879	891	820	709	617	542	489	443	382	285	179	161	**11.264**
TOTAL DEPARTAMENTO				**126.188**	**127.084**	**128.094**	**136.370**	**144.376**	**140.137**	**128.171**	**122.388**	**112.192**	**99.883**	**92.862**	**81.634**	**67.043**	**54.162**	**43.375**	**31.698**	**20.613**	**22.516**	**1.678.786**

Fuente: DANE. Proyecciones y retroproyecciones de población, con base en el CNPV 2018. (Actualizado marzo 2023)

PROYECCIONES DE POBLACION MUNICIPAL POR GRUPOS QUINQUENALES DE EDAD
DEPARTAMENTO DE NARIÑO - AÑO 2022
Fuente: DANE, Subdirección de Salud Pública, Oficina de Epidemiología

Código DANE	#	Región	Municipios	0-4	5-9	10-14	15-19	20-24	25-29	30-34	35-39	40-44	45-49	50-54	55-59	60-64	65-69	70-74	75-79	80-84	85 y màs	TOTAL
52001	1	CEN	Pasto	23.409	24.334	25.155	28.759	33.854	36.026	33.502	32.204	29.810	27.095	26.616	23.726	19.491	14.777	11.513	8.075	4.921	5.091	**408.358**
52019	2	RIO	Albán	562	599	634	722	819	799	732	752	732	655	597	533	447	384	313	242	180	225	**9.927**
52022	3	EXP	Aldana	494	509	511	541	589	592	608	630	588	498	457	389	318	275	231	187	130	132	**7.679**
52036	4	OCC	Ancuya	416	453	487	549	613	647	663	694	657	597	566	527	476	444	399	319	216	264	**8.987**
52051	5	JUA	Arboleda	571	610	625	679	762	758	669	600	563	539	504	477	407	334	291	225	163	202	**8.979**
52079	6	TEL	Barbacoas	7.203	6.949	6.238	5.750	5.357	4.704	3.929	3.457	3.001	2.496	2.253	1.986	1.491	1.011	685	557	408	467	**57.942**
52083	7	RIO	Belén	381	382	382	446	534	525	474	491	502	468	429	385	324	252	212	163	115	130	**6.595**
52110	8	JUA	Buesaco	1.457	1.627	1.760	1.852	1.875	1.829	1.744	1.720	1.666	1.560	1.459	1.326	1.195	1.104	923	691	463	475	**24.726**
52694	9	JUA	Cartago	433	475	512	547	600	591	577	574	521	410	337	307	287	262	226	169	110	131	**7.069**
52240	10	CEN	Chachagüí	1.005	1.059	1.101	1.180	1.287	1.290	1.242	1.217	1.089	908	824	781	707	634	523	387	254	281	**15.769**
52203	11	RIO	Colón Genova	471	521	572	646	706	684	632	620	597	537	507	466	423	386	332	262	181	240	**8.783**
52207	12	OCC	Consacá	657	800	938	1.041	1.070	979	954	1.053	1.100	1.030	933	800	657	607	574	461	292	339	**14.285**
52210	13	EXP	Contadero	499	513	504	518	582	586	528	508	500	465	439	406	360	316	282	222	145	147	**7.520**
52215	14	EXP	Córdoba	1.192	1.197	1.179	1.283	1.446	1.414	1.212	1.105	1.060	929	814	726	621	538	466	360	258	316	**16.116**
52224	15	EXP	Cuaspud	703	710	682	683	774	837	769	702	655	580	511	455	374	318	272	213	149	183	**9.570**
52227	16	EXP	Cumbal	3.017	2.931	2.743	2.845	3.245	3.402	3.174	2.980	2.784	2.350	1.924	1.619	1.394	1.231	1.015	735	476	508	**38.373**
52233	17	COR	Cumbitara	365	421	473	514	534	509	495	465	421	349	302	275	237	200	184	166	105	98	**6.113**
52250	18	SAN	El Charco	2.934	2.832	2.510	2.247	1.997	1.766	1.546	1.411	1.243	1.005	853	737	587	434	308	234	173	190	**23.007**
52254	19	GUA	El Peñol	325	402	485	556	600	603	582	544	519	523	520	475	385	337	277	208	149	189	**7.679**
52256	20	COR	El Rosario	677	804	921	994	1.013	960	922	952	971	872	749	674	612	544	455	322	168	161	**12.771**
52258	21	RIO	El Tablón de Gómez	801	921	1.063	1.251	1.387	1.283	1.162	1.161	1.105	937	812	706	589	501	419	329	218	236	**14.881**
52260	22	GUA	El Tambo	770	859	947	1.046	1.091	1.066	1.061	1.067	1.010	924	894	861	775	669	562	445	306	363	**14.716**
52520	23	PAS	Francisco Pizarro	1.495	1.553	1.495	1.359	1.144	1.039	986	980	922	776	708	645	544	417	263	159	124	163	**14.772**
52287	24	EXP	Funes	367	459	547	576	539	497	511	544	536	476	432	414	371	333	306	230	147	144	**7.429**
52317	25	EXP	Guachucal	1.241	1.202	1.157	1.306	1.633	1.776	1.666	1.577	1.566	1.479	1.288	1.044	847	721	607	468	310	319	**20.207**
52320	26	SAB	Guaitarilla	602	687	767	864	928	851	800	829	844	824	796	724	611	526	446	321	206	212	**11.838**
52323	27	EXP	Gualmatán	357	401	444	510	556	570	545	550	567	527	473	411	338	286	266	228	143	129	**7.301**
52352	28	EXP	Iles	543	553	557	586	658	669	588	543	520	478	455	413	332	291	259	201	132	128	**7.906**
52354	29	SAB	Imués	359	410	471	561	643	607	577	572	536	506	505	482	420	383	318	240	153	139	**7.882**
52356	30	EXP	Ipiales	8.717	8.859	8.696	9.139	9.922	10.262	9.629	9.312	8.651	7.630	7.083	6.106	4.846	3.645	2.868	2.064	1.321	1.340	**120.090**
52378	31	RIO	La Cruz	1.070	1.138	1.191	1.298	1.476	1.569	1.516	1.497	1.421	1.284	1.197	1.103	948	802	670	503	314	289	**19.286**
52381	32	CEN	La Florida	543	583	613	672	768	791	767	754	725	681	663	637	570	492	395	295	191	226	**10.366**
52385	33	GUA	La Llanada	556	521	468	492	577	601	514	473	453	408	365	303	238	197	161	120	83	87	**6.617**
52390	34	SAN	La Tola	884	890	833	752	668	568	466	413	379	331	300	278	252	192	141	113	76	59	**7.595**
52399	35	JUA	La Unión	2.007	2.069	2.113	2.376	2.737	2.781	2.531	2.448	2.329	2.158	2.081	1.851	1.504	1.195	983	767	521	577	**33.028**
52405	36	COR	Leiva	627	775	889	876	817	795	781	730	673	583	530	494	418	330	269	211	141	139	**10.078**
52411	37	OCC	Linares	471	555	642	714	765	777	766	786	770	697	648	583	505	462	428	349	243	292	**10.453**
52418	38	GUA	Los Andes	652	685	712	748	771	789	747	723	678	606	537	470	404	335	274	225	158	173	**9.687**
52427	39	TEL	Magüi Payan	3.567	3.362	2.920	2.724	2.587	2.210	1.736	1.393	1.177	961	816	700	515	358	263	214	148	201	**25.852**
52435	40	PIE	Mallama	634	661	676	703	781	789	734	691	621	549	507	450	383	328	269	221	156	183	**9.336**
52473	41	SAN	Mosquera	1.018	1.110	1.198	1.319	1.363	1.205	969	844	722	568	494	454	359	269	195	145	98	131	**12.461**
52480	42	CEN	Nariño	278	288	284	309	356	405	398	348	311	292	275	240	221	182	127	90	55	45	**4.504**
52490	43	SAN	Olaya Herrera	3.132	3.109	2.868	2.658	2.436	2.164	1.824	1.581	1.331	1.092	970	819	628	487	368	266	180	197	**26.110**
52506	44	SAB	Ospina	427	442	458	524	597	602	554	513	500	500	493	444	328	251	243	212	135	123	**7.346**
52540	45	COR	Policarpa	591	707	827	924	945	907	814	771	714	619	549	478	374	303	262	208	118	119	**10.230**
52560	46	EXP	Potosí	829	769	682	709	812	838	793	767	765	691	599	542	477	412	347	272	179	175	**10.658**
52565	47	ABA	Providencia	404	404	402	450	501	492	458	433	400	343	287	241	212	206	181	135	91	88	**5.728**
52573	48	EXP	Puerres	582	603	591	585	621	649	641	644	603	537	517	474	408	351	333	272	178	204	**8.793**
52585	49	EXP	Pupiales	1.092	1.123	1.128	1.205	1.355	1.395	1.323	1.346	1.333	1.236	1.194	1.075	875	701	574	467	317	330	**18.069**
52612	50	PIE	Ricaurte	2.247	2.225	2.065	1.957	1.949	1.788	1.517	1.356	1.159	878	703	602	509	452	346	274	208	201	**20.436**
52621	51	TEL	Roberto Payán	1.539	1.544	1.444	1.330	1.179	1.040	924	821	709	582	493	431	366	285	185	118	84	85	**13.159**
52678	52	ABA	Samaniego	1.631	1.800	1.986	2.281	2.578	2.535	2.297	2.215	2.158	1.966	1.797	1.524	1.235	1.085	940	712	460	544	**29.744**
52685	53	RIO	San Bernardo	615	621	614	662	794	867	825	752	643	568	526	472	416	343	282	222	141	141	**9.504**
52687	54	JUA	San Lorenzo	1.057	1.180	1.313	1.471	1.580	1.543	1.436	1.350	1.280	1.183	1.106	1.043	952	841	660	474	318	362	**19.149**
52693	55	RIO	San Pablo	858	939	997	1.067	1.166	1.187	1.140	1.145	1.087	985	960	926	825	717	609	463	303	338	**15.712**
52683	56	OCC	Sandoná	1.037	1.182	1.338	1.522	1.616	1.536	1.458	1.531	1.579	1.498	1.420	1.262	1.076	887	749	573	374	475	**21.113**
52696	57	SAN	Santa Bárbara	1.638	1.587	1.439	1.354	1.274	1.153	987	871	782	636	548	484	367	261	191	144	121	139	**13.976**
52699	58	ABA	Santacruz	773	803	833	928	1.080	1.108	953	785	677	599	558	487	391	353	318	234	159	174	**11.213**
52720	59	SAB	Sapuyes	404	456	505	573	618	594	553	567	566	530	477	425	339	291	248	195	118	123	**7.582**
52786	60	COR	Taminango	847	1.006	1.164	1.306	1.443	1.514	1.402	1.343	1.353	1.279	1.181	1.057	904	776	622	460	323	395	**18.375**
52788	61	CEN	Tangua	806	829	869	1.001	1.145	1.119	1.028	1.030	1.004	925	884	792	634	550	501	402	246	213	**13.978**
52835	62	PAS	Tumaco	25.358	25.814	24.912	24.304	23.856	22.574	20.010	18.297	16.195	13.336	11.766	10.520	8.501	6.454	4.600	3.119	2.032	2.342	**263.990**
52838	63	SAB	Túquerres	2.776	2.938	3.120	3.602	4.131	4.042	3.575	3.391	3.278	3.019	2.768	2.406	1.974	1.609	1.362	1.059	664	543	**46.257**
52885	64	CEN	Yacuanquer	663	708	756	861	941	915	887	897	836	718	624	555	501	454	390	296	183	162	**11.347**
TOTAL DEPARTAMENTO				**123.636**	**127.458**	**127.406**	**133.807**	**143.041**	**141.963**	**129.803**	**123.320**	**114.447**	**101.261**	**93.873**	**83.498**	**69.075**	**55.371**	**44.281**	**32.713**	**21.232**	**22.817**	**1.689.002**

Fuente: DANE. Proyecciones y retroproyecciones de población, con base en el CNPV 2018. (Actualizado marzo 2023)

PROYECCIONES DE POBLACION MUNICIPAL POR GRUPOS QUINQUENALES DE EDAD
DEPARTAMENTO DE NARIÑO - AÑO 2023
Fuente: DANE, Subdirección de Salud Pública, Oficina de Epidemiología

Código DANE	#	Región	Municipios	0-4	5-9	10-14	15-19	20-24	25-29	30-34	35-39	40-44	45-49	50-54	55-59	60-64	65-69	70-74	75-79	80-84	85 y màs	TOTAL
52001	1	CEN	Pasto	22.851	24.341	25.031	28.202	33.325	36.255	34.036	32.365	30.290	27.551	26.816	24.189	20.079	15.157	11.768	8.326	5.094	5.159	**410.835**
52019	2	RIO	Albán	548	594	631	709	806	804	748	756	746	663	600	543	466	396	318	253	187	225	**9.993**
52022	3	EXP	Aldana	480	511	512	531	577	598	615	636	597	512	457	400	327	280	239	191	132	139	**7.734**
52036	4	OCC	Ancuya	409	456	483	540	603	646	671	696	668	606	571	538	488	455	408	328	227	263	**9.056**
52051	5	JUA	Arboleda	560	607	627	669	754	769	687	602	573	546	509	482	421	342	297	234	164	202	**9.045**
52079	6	TEL	Barbacoas	7.071	6.993	6.241	5.678	5.303	4.762	4.021	3.500	3.068	2.557	2.285	2.038	1.544	1.043	707	578	429	474	**58.292**
52083	7	RIO	Belén	373	381	382	436	521	528	479	489	510	472	430	392	335	260	212	169	120	132	**6.621**
52110	8	JUA	Buesaco	1.425	1.633	1.752	1.816	1.849	1.845	1.774	1.729	1.694	1.587	1.473	1.352	1.231	1.131	944	713	476	481	**24.905**
52694	9	JUA	Cartago	424	478	509	536	586	597	590	580	528	417	339	313	294	269	229	170	113	128	**7.100**
52240	10	CEN	Chachagüí	980	1.060	1.097	1.156	1.264	1.302	1.263	1.221	1.107	924	836	801	725	649	531	398	265	281	**15.860**
52203	11	RIO	Colón Genova	459	519	568	633	698	685	638	622	607	549	509	478	437	394	340	266	187	240	**8.829**
52207	12	OCC	Consacá	641	799	937	1.026	1.053	984	971	1.060	1.121	1.044	939	810	677	625	589	476	306	342	**14.400**
52210	13	EXP	Contadero	488	516	502	507	570	598	539	514	504	476	447	414	368	325	284	229	146	151	**7.578**
52215	14	EXP	Córdoba	1.169	1.200	1.179	1.262	1.428	1.421	1.231	1.110	1.081	945	821	746	642	549	477	375	269	318	**16.223**
52224	15	EXP	Cuaspud	684	708	675	670	760	845	785	709	670	591	514	460	385	328	279	217	153	185	**9.618**
52227	16	EXP	Cumbal	2.949	2.939	2.737	2.791	3.203	3.430	3.230	2.999	2.827	2.391	1.940	1.658	1.439	1.261	1.038	758	490	519	**38.599**
52233	17	COR	Cumbitara	359	420	468	508	527	510	501	471	431	358	301	277	244	207	189	170	113	98	**6.152**
52250	18	SAN	El Charco	2.877	2.843	2.512	2.213	1.973	1.783	1.578	1.425	1.270	1.029	861	752	608	448	317	243	175	192	**23.099**
52254	19	GUA	El Peñol	316	402	480	545	592	607	591	544	525	531	524	484	399	348	283	220	152	191	**7.734**
52256	20	COR	El Rosario	660	805	920	979	996	961	937	958	987	883	752	687	632	553	464	330	177	162	**12.843**
52258	21	RIO	El Tablón de Gómez	785	922	1.054	1.228	1.371	1.299	1.185	1.171	1.130	958	817	722	606	518	434	340	229	240	**15.009**
52260	22	GUA	El Tambo	750	860	946	1.028	1.072	1.073	1.079	1.069	1.025	940	904	877	799	683	570	455	315	366	**14.811**
52520	23	PAS	Francisco Pizarro	1.467	1.560	1.496	1.337	1.129	1.053	1.007	988	944	792	715	658	567	427	267	167	126	161	**14.861**
52287	24	EXP	Funes	360	461	541	568	531	500	518	553	542	479	437	419	382	342	312	238	152	151	**7.486**
52317	25	EXP	Guachucal	1.213	1.200	1.156	1.277	1.607	1.786	1.689	1.585	1.595	1.507	1.299	1.068	865	745	623	482	319	322	**20.338**
52320	26	SAB	Guaitarilla	589	686	768	846	914	858	815	835	856	840	801	738	635	537	453	333	212	205	**11.921**
52323	27	EXP	Gualmatán	348	402	442	502	546	575	555	547	575	537	473	418	348	290	274	233	153	134	**7.352**
52352	28	EXP	Iles	531	553	550	576	648	671	600	546	533	483	462	423	344	300	262	211	135	126	**7.954**
52354	29	SAB	Imués	348	416	466	549	635	613	587	578	544	516	508	490	432	390	328	243	153	141	**7.937**
52356	30	EXP	Ipiales	8.523	8.867	8.667	8.979	9.779	10.345	9.794	9.375	8.800	7.774	7.147	6.235	5.002	3.747	2.939	2.137	1.371	1.361	**120.842**
52378	31	RIO	La Cruz	1.046	1.144	1.191	1.274	1.453	1.576	1.545	1.501	1.448	1.308	1.203	1.123	977	821	678	514	327	292	**19.421**
52381	32	CEN	La Florida	530	583	611	660	758	802	776	759	736	690	672	650	585	506	412	305	200	230	**10.465**
52385	33	GUA	La Llanada	542	520	466	481	567	602	523	479	463	411	370	309	246	200	156	126	83	92	**6.636**
52390	34	SAN	La Tola	871	898	834	745	662	577	481	417	388	343	301	284	260	199	150	114	77	60	**7.661**
52399	35	JUA	La Unión	1.962	2.069	2.104	2.332	2.697	2.800	2.574	2.464	2.369	2.197	2.100	1.891	1.551	1.230	1.002	792	542	586	**33.262**
52405	36	COR	Leiva	613	776	889	863	806	805	792	735	682	592	533	504	434	339	280	217	146	138	**10.144**
52411	37	OCC	Linares	463	557	638	696	748	779	776	790	784	709	652	596	518	468	433	360	252	291	**10.510**
52418	38	GUA	Los Andes	635	691	706	739	762	794	765	728	688	616	546	481	415	345	283	232	162	178	**9.766**
52427	39	TEL	Magüi Payan	3.506	3.382	2.929	2.689	2.566	2.244	1.775	1.412	1.206	985	823	714	535	367	267	224	155	202	**25.981**
52435	40	PIE	Mallama	619	663	673	690	770	792	752	692	631	560	512	461	395	343	275	223	163	182	**9.396**
52473	41	SAN	Mosquera	994	1.115	1.199	1.302	1.346	1.219	986	854	740	578	504	465	370	277	203	154	99	142	**12.547**
52480	42	CEN	Nariño	276	289	286	303	352	410	402	350	316	299	275	246	230	183	128	92	61	43	**4.541**
52490	43	SAN	Olaya Herrera	3.079	3.130	2.874	2.626	2.416	2.193	1.872	1.599	1.361	1.116	983	840	650	504	380	275	183	199	**26.280**
52506	44	SAB	Ospina	418	441	453	516	588	605	559	516	508	509	498	453	336	258	249	219	143	124	**7.393**
52540	45	COR	Policarpa	577	713	826	908	932	913	831	782	727	633	554	490	384	311	269	213	126	125	**10.314**
52560	46	EXP	Potosí	812	769	678	696	803	844	803	768	779	701	606	554	491	424	353	278	180	180	**10.719**
52565	47	ABA	Providencia	393	404	405	443	491	499	470	441	407	353	291	246	222	213	186	145	96	91	**5.796**
52573	48	EXP	Puerres	570	606	588	577	612	650	652	642	612	543	519	484	418	361	341	280	190	209	**8.854**
52585	49	EXP	Pupiales	1.067	1.118	1.118	1.178	1.332	1.407	1.342	1.357	1.352	1.259	1.201	1.097	902	715	588	477	325	329	**18.164**
52612	50	PIE	Ricaurte	2.203	2.240	2.069	1.935	1.927	1.806	1.551	1.371	1.191	899	715	614	530	473	356	287	216	198	**20.581**
52621	51	TEL	Roberto Payán	1.512	1.553	1.450	1.312	1.174	1.058	948	825	723	594	497	446	378	288	189	124	88	90	**13.249**
52678	52	ABA	Samaniego	1.594	1.801	1.975	2.242	2.535	2.549	2.337	2.233	2.194	2.003	1.813	1.553	1.274	1.114	963	734	475	547	**29.936**
52685	53	RIO	San Bernardo	605	624	613	649	785	870	842	762	656	576	530	479	428	352	287	232	154	140	**9.584**
52687	54	JUA	San Lorenzo	1.031	1.180	1.305	1.446	1.556	1.555	1.460	1.356	1.301	1.206	1.119	1.064	982	861	679	484	325	370	**19.280**
52693	55	RIO	San Pablo	839	939	994	1.045	1.152	1.195	1.157	1.149	1.107	999	967	945	852	736	622	482	315	343	**15.838**
52683	56	OCC	Sandoná	1.009	1.185	1.332	1.490	1.590	1.551	1.477	1.534	1.603	1.526	1.430	1.288	1.107	911	763	589	382	477	**21.244**
52696	57	SAN	Santa Bárbara	1.609	1.596	1.440	1.338	1.262	1.169	1.004	884	799	650	555	495	381	266	196	149	125	142	**14.060**
52699	58	ABA	Santacruz	760	808	833	911	1.063	1.115	974	792	689	613	559	499	401	367	326	247	167	173	**11.297**
52720	59	SAB	Sapuyes	392	452	505	563	612	603	562	566	577	539	483	433	354	296	254	193	122	127	**7.633**
52786	60	COR	Taminango	826	1.006	1.158	1.283	1.422	1.520	1.425	1.351	1.373	1.297	1.194	1.079	931	798	637	478	333	400	**18.511**
52788	61	CEN	Tangua	788	829	863	980	1.126	1.126	1.043	1.033	1.023	944	887	808	648	563	509	415	255	218	**14.058**
52835	62	PAS	Tumaco	24.853	25.926	24.899	23.947	23.576	22.813	20.422	18.468	16.523	13.619	11.905	10.766	8.799	6.644	4.720	3.232	2.106	2.381	**265.599**
52838	63	SAB	Túquerres	2.705	2.934	3.100	3.525	4.056	4.060	3.622	3.401	3.328	3.065	2.780	2.451	2.027	1.649	1.391	1.086	690	549	**46.419**
52885	64	CEN	Yacuanquer	647	707	752	844	926	921	902	903	850	728	629	565	516	464	395	304	191	160	**11.404**
TOTAL DEPARTAMENTO				**120.983**	**127.780**	**127.085**	**131.525**	**141.043**	**143.125**	**132.116**	**124.147**	**116.482**	**103.118**	**94.693**	**85.235**	**71.248**	**56.845**	**45.295**	**33.759**	**21.994**	**23.097**	**1.699.570**

Fuente: DANE. Proyecciones y retroproyecciones de población, con base en el CNPV 2018. (Actualizado marzo 2023)

IBS 2023

Instituto Departamental de Salud de Nariño

PROYECCIONES DE POBLACION MUNICIPAL POR GRUPOS QUINQUENALES DE EDAD
DEPARTAMENTO DE NARIÑO - AÑO 2024
Fuente: DANE, Subdirección de Salud Pública, Oficina de Epidemiología

Código DANE	#	Región	Municipios	0-4	5-9	10-14	15-19	20-24	25-29	30-34	35-39	40-44	45-49	50-54	55-59	60-64	65-69	70-74	75-79	80-84	85 y màs	TOTAL
52001	1	CEN	Pasto	22.316	24.300	24.975	27.747	32.713	36.322	34.655	32.560	30.699	28.116	27.003	24.628	20.686	15.608	12.040	8.589	5.288	5.239	**413.484**
52019	2	RIO	Albán	535	598	632	700	790	804	762	763	755	679	605	548	481	408	328	262	195	225	**10.070**
52022	3	EXP	Aldana	469	508	508	523	567	599	626	636	605	520	465	408	334	285	239	197	139	141	**7.769**
52036	4	OCC	Ancuya	397	453	481	527	589	646	682	702	672	616	570	546	506	468	418	336	235	264	**9.108**
52051	5	JUA	Arboleda	547	609	626	660	746	775	702	607	586	560	514	493	434	357	306	243	171	210	**9.146**
52079	6	TEL	Barbacoas	6.943	7.019	6.264	5.618	5.230	4.794	4.114	3.541	3.129	2.628	2.314	2.089	1.600	1.075	725	599	447	479	**58.608**
52083	7	RIO	Belén	363	379	377	428	512	526	487	495	513	481	429	398	339	268	219	173	119	130	**6.636**
52110	8	JUA	Buesaco	1.391	1.628	1.747	1.787	1.815	1.848	1.803	1.737	1.715	1.618	1.482	1.376	1.272	1.162	963	736	496	487	**25.063**
52694	9	JUA	Cartago	414	480	508	529	577	600	601	584	534	426	342	323	304	280	234	180	120	131	**7.167**
52240	10	CEN	Chachagüí	956	1.058	1.089	1.138	1.239	1.301	1.283	1.231	1.119	943	839	810	752	667	550	413	273	288	**15.949**
52203	11	RIO	Colón Genova	447	522	572	625	685	688	654	625	615	558	516	481	446	409	348	275	196	242	**8.904**
52207	12	OCC	Consacá	626	795	930	1.003	1.027	985	984	1.067	1.135	1.065	944	828	700	640	602	489	313	347	**14.480**
52210	13	EXP	Contadero	476	514	501	501	564	592	548	511	511	486	447	423	379	331	290	237	155	152	**7.618**
52215	14	EXP	Córdoba	1.141	1.200	1.175	1.245	1.402	1.432	1.257	1.123	1.095	967	827	761	663	571	489	388	278	324	**16.338**
52224	15	EXP	Cuaspud	671	710	679	661	751	844	796	712	680	602	519	469	395	336	285	226	158	181	**9.675**
52227	16	EXP	Cumbal	2.879	2.931	2.732	2.751	3.140	3.436	3.291	3.016	2.869	2.442	1.955	1.683	1.484	1.301	1.064	778	513	527	**38.792**
52233	17	COR	Cumbitara	352	421	471	496	520	515	514	474	435	365	306	284	248	211	191	174	116	95	**6.188**
52250	18	SAN	El Charco	2.828	2.858	2.523	2.191	1.949	1.796	1.617	1.441	1.294	1.056	873	776	628	466	322	254	181	196	**23.249**
52254	19	GUA	El Peñol	308	399	477	538	580	606	600	548	536	539	525	490	411	353	288	222	160	196	**7.776**
52256	20	COR	El Rosario	646	803	917	962	975	968	955	963	1.001	905	761	699	646	572	474	340	182	166	**12.935**
52258	21	RIO	El Tablón de Gómez	766	924	1.056	1.206	1.349	1.296	1.207	1.179	1.141	978	821	734	630	531	442	352	239	241	**15.092**
52260	22	GUA	El Tambo	732	858	942	1.013	1.047	1.079	1.096	1.073	1.036	959	909	893	819	706	585	469	323	361	**14.900**
52520	23	PAS	Francisco Pizarro	1.436	1.560	1.498	1.322	1.109	1.058	1.027	998	956	812	720	674	587	443	274	175	132	163	**14.944**
52287	24	EXP	Funes	350	455	541	555	524	500	527	557	551	488	438	428	395	351	316	247	160	152	**7.535**
52317	25	EXP	Guachucal	1.182	1.204	1.148	1.260	1.575	1.786	1.725	1.594	1.616	1.538	1.308	1.085	890	762	636	495	332	330	**20.466**
52320	26	SAB	Guaitarilla	576	682	764	832	896	857	825	837	870	854	806	747	650	551	463	346	219	215	**11.990**
52323	27	EXP	Gualmatán	339	399	443	493	540	579	563	552	582	544	474	429	360	300	280	237	154	130	**7.398**
52352	28	EXP	Iles	519	555	547	563	632	673	610	549	537	496	465	428	355	307	269	217	144	129	**7.995**
52354	29	SAB	Imués	341	410	471	544	623	612	594	579	549	526	514	496	442	402	333	249	161	148	**7.994**
52356	30	EXP	Ipiales	8.328	8.861	8.649	8.841	9.607	10.372	9.983	9.438	8.930	7.939	7.202	6.356	5.158	3.861	3.008	2.207	1.424	1.382	**121.546**
52378	31	RIO	La Cruz	1.020	1.139	1.186	1.248	1.426	1.576	1.571	1.510	1.464	1.332	1.210	1.140	1.006	844	697	529	337	293	**19.528**
52381	32	CEN	La Florida	516	579	605	649	738	802	790	765	746	705	672	665	598	520	416	314	206	230	**10.516**
52385	33	GUA	La Llanada	533	521	469	478	560	604	530	481	469	421	371	311	259	208	162	131	88	87	**6.683**
52390	34	SAN	La Tola	850	903	836	733	655	580	490	425	397	350	310	293	267	205	153	117	80	65	**7.709**
52399	35	JUA	La Unión	1.918	2.066	2.100	2.296	2.643	2.804	2.622	2.473	2.398	2.239	2.111	1.925	1.598	1.266	1.024	818	560	595	**33.456**
52405	36	COR	Leiva	599	777	890	849	795	807	810	743	693	610	539	511	445	343	287	222	150	137	**10.207**
52411	37	OCC	Linares	451	554	634	688	734	781	788	790	792	724	655	606	531	487	442	372	266	297	**10.592**
52418	38	GUA	Los Andes	620	687	706	723	747	796	778	733	700	625	550	488	429	351	288	241	166	181	**9.809**
52427	39	TEL	Magüi Payan	3.446	3.399	2.944	2.665	2.537	2.263	1.819	1.433	1.227	1.013	837	736	557	385	279	231	163	209	**26.143**
52435	40	PIE	Mallama	604	664	667	681	753	795	764	695	639	573	513	470	407	349	277	233	168	188	**9.440**
52473	41	SAN	Mosquera	979	1.120	1.203	1.286	1.328	1.222	1.013	861	754	594	509	474	387	284	212	155	105	139	**12.625**
52480	42	CEN	Nariño	266	287	284	297	344	410	408	354	324	300	278	246	230	191	127	96	61	42	**4.545**
52490	43	SAN	Olaya Herrera	3.026	3.145	2.886	2.599	2.387	2.215	1.918	1.622	1.386	1.150	996	863	679	525	395	286	193	198	**26.469**
52506	44	SAB	Ospina	407	441	453	510	577	604	570	518	516	520	500	458	342	263	254	225	149	132	**7.439**
52540	45	COR	Policarpa	568	713	826	895	917	915	849	785	739	647	564	502	397	319	275	220	128	127	**10.386**
52560	46	EXP	Potosí	790	770	675	684	789	849	819	773	791	715	607	559	507	439	361	286	184	179	**10.777**
52565	47	ABA	Providencia	389	404	403	436	484	496	476	444	412	357	294	252	227	215	190	147	103	89	**5.818**
52573	48	EXP	Puerres	554	601	588	568	600	657	662	648	622	558	525	495	429	371	349	289	197	211	**8.924**
52585	49	EXP	Pupiales	1.039	1.118	1.119	1.160	1.306	1.402	1.366	1.359	1.369	1.281	1.206	1.115	929	738	601	494	339	336	**18.277**
52612	50	PIE	Ricaurte	2.164	2.243	2.072	1.908	1.905	1.816	1.585	1.388	1.210	922	721	627	546	484	364	295	221	205	**20.676**
52621	51	TEL	Roberto Payán	1.481	1.559	1.453	1.302	1.154	1.071	973	838	733	609	505	452	392	303	195	129	92	87	**13.328**
52678	52	ABA	Samaniego	1.555	1.804	1.973	2.203	2.491	2.554	2.375	2.245	2.229	2.045	1.825	1.585	1.313	1.146	982	759	497	556	**30.137**
52685	53	RIO	San Bernardo	592	622	608	639	770	873	858	766	667	591	533	490	444	361	295	240	155	140	**9.644**
52687	54	JUA	San Lorenzo	1.004	1.181	1.302	1.420	1.528	1.556	1.485	1.363	1.317	1.227	1.125	1.082	1.011	885	693	503	342	368	**19.392**
52693	55	RIO	San Pablo	816	934	991	1.030	1.128	1.197	1.177	1.158	1.120	1.019	974	958	874	759	635	492	325	354	**15.941**
52683	56	OCC	Sandoná	991	1.179	1.330	1.466	1.557	1.549	1.506	1.542	1.622	1.555	1.440	1.309	1.138	935	781	602	395	489	**21.386**
52696	57	SAN	Santa Bárbara	1.579	1.600	1.449	1.324	1.245	1.176	1.035	890	817	668	562	506	393	273	201	156	128	142	**14.144**
52699	58	ABA	Santacruz	742	806	828	900	1.046	1.117	987	802	698	629	561	506	417	376	335	249	173	180	**11.352**
52720	59	SAB	Sapuyes	384	454	502	552	601	601	571	566	583	548	491	440	362	307	261	205	123	127	**7.678**
52786	60	COR	Taminango	807	1.001	1.157	1.262	1.393	1.524	1.449	1.362	1.394	1.324	1.195	1.100	958	819	649	491	350	394	**18.629**
52788	61	CEN	Tangua	768	831	860	963	1.103	1.128	1.065	1.040	1.034	962	897	820	673	579	521	427	263	228	**14.162**
52835	62	PAS	Tumaco	24.348	25.965	24.926	23.642	23.215	22.925	20.856	18.635	16.798	13.948	12.023	10.995	9.086	6.861	4.837	3.340	2.196	2.414	**267.010**
52838	63	SAB	Túquerres	2.646	2.930	3.096	3.471	3.989	4.072	3.695	3.430	3.378	3.132	2.802	2.498	2.092	1.700	1.428	1.123	715	560	**46.757**
52885	64	CEN	Yacuanquer	633	708	752	835	911	925	919	909	861	741	634	576	533	477	407	313	197	165	**11.496**
TOTAL DEPARTAMENTO				**118.359**	**127.798**	**127.016**	**129.621**	**138.629**	**143.551**	**134.667**	**125.038**	**118.165**	**105.340**	**95.428**	**86.836**	**73.450**	**58.550**	**46.354**	**34.835**	**22.838**	**23.415**	**1.709.890**

Fuente: DANE. Proyecciones y retroproyecciones de población, con base en el CNPV 2018. (Actualizado marzo 2023)

PROYECCIONES DE POBLACION MUNICIPAL POR GRUPOS QUINQUENALES DE EDAD
DEPARTAMENTO DE NARIÑO - AÑO 2025
Fuente: DANE, Subdirección de Salud Pública, Oficina de Epidemiología

Código DANE	#	Región	Municipios	0-4	5-9	10-14	15-19	20-24	25-29	30-34	35-39	40-44	45-49	50-54	55-59	60-64	65-69	70-74	75-79	80-84	85 y màs	TOTAL
52001	1	CEN	Pasto	21.793	24.173	24.963	27.377	32.032	36.226	35.257	32.772	31.024	28.713	27.214	25.019	21.281	16.093	12.322	8.843	5.501	5.334	**415.937**
52019	2	RIO	Albán	523	594	630	687	775	800	773	764	765	692	609	559	491	422	335	267	201	226	**10.113**
52022	3	EXP	Aldana	459	504	508	518	556	599	638	644	611	532	464	411	348	291	245	204	143	143	**7.818**
52036	4	OCC	Ancuya	387	452	481	518	575	644	692	699	678	631	577	553	517	481	425	346	244	265	**9.165**
52051	5	JUA	Arboleda	535	608	630	655	731	771	715	618	592	568	520	506	446	368	313	253	180	213	**9.222**
52079	6	TEL	Barbacoas	6.818	7.015	6.289	5.571	5.150	4.804	4.208	3.582	3.175	2.700	2.342	2.130	1.655	1.117	750	616	465	491	**58.878**
52083	7	RIO	Belén	350	378	378	421	499	532	492	498	520	488	437	403	348	274	219	177	127	129	**6.670**
52110	8	JUA	Buesaco	1.362	1.619	1.743	1.767	1.778	1.837	1.838	1.748	1.734	1.652	1.491	1.395	1.307	1.195	985	755	514	493	**25.213**
52694	9	JUA	Cartago	401	475	506	520	564	596	610	587	539	438	343	321	312	288	239	179	124	137	**7.179**
52240	10	CEN	Chachagüí	931	1.052	1.092	1.120	1.214	1.296	1.310	1.238	1.132	961	842	821	769	688	558	421	281	296	**16.022**
52203	11	RIO	Colón Genova	435	519	572	612	667	685	660	629	623	569	515	492	460	422	354	286	203	247	**8.950**
52207	12	OCC	Consacá	609	790	928	988	1.007	981	1.002	1.066	1.142	1.085	953	840	716	659	618	499	327	351	**14.561**
52210	13	EXP	Contadero	467	511	501	493	551	593	557	520	518	499	448	423	389	340	294	246	159	157	**7.666**
52215	14	EXP	Córdoba	1.114	1.193	1.176	1.227	1.375	1.425	1.278	1.127	1.109	984	836	777	681	587	502	396	286	325	**16.398**
52224	15	EXP	Cuaspud	657	707	677	653	735	846	814	719	686	617	526	476	407	353	292	233	166	189	**9.753**
52227	16	EXP	Cumbal	2.812	2.917	2.732	2.715	3.077	3.425	3.347	3.039	2.901	2.495	1.967	1.714	1.528	1.335	1.084	803	534	538	**38.963**
52233	17	COR	Cumbitara	346	417	469	493	508	515	520	475	440	374	311	288	259	220	198	184	119	96	**6.232**
52250	18	SAN	El Charco	2.780	2.861	2.535	2.178	1.919	1.805	1.654	1.462	1.317	1.088	888	792	651	482	335	259	192	198	**23.396**
52254	19	GUA	El Peñol	301	398	477	528	569	603	610	548	538	548	527	496	421	362	294	229	167	188	**7.804**
52256	20	COR	El Rosario	629	799	916	948	955	959	973	968	1.009	923	762	714	666	590	485	355	189	170	**13.010**
52258	21	RIO	El Tablón de Gómez	750	919	1.056	1.193	1.321	1.301	1.225	1.189	1.158	999	831	745	642	547	453	361	245	249	**15.184**
52260	22	GUA	El Tambo	712	849	940	996	1.025	1.070	1.115	1.083	1.044	980	919	902	846	725	596	481	340	373	**14.996**
52520	23	PAS	Francisco Pizarro	1.406	1.560	1.503	1.310	1.090	1.059	1.051	1.004	972	835	728	690	603	455	280	181	137	161	**15.025**
52287	24	EXP	Funes	342	458	539	548	513	494	534	555	555	498	438	435	403	362	323	252	164	153	**7.566**
52317	25	EXP	Guachucal	1.154	1.193	1.147	1.239	1.540	1.784	1.755	1.601	1.633	1.564	1.315	1.104	920	788	650	512	344	335	**20.578**
52320	26	SAB	Guaitarilla	561	679	763	822	872	855	838	840	881	872	812	760	668	566	471	350	226	213	**12.049**
52323	27	EXP	Gualmatán	331	398	440	484	528	575	570	556	586	557	478	433	368	307	288	250	162	134	**7.445**
52352	28	EXP	Iles	507	552	551	557	623	673	624	553	541	510	467	434	363	317	276	219	150	132	**8.049**
52354	29	SAB	Imués	336	404	463	537	607	609	602	584	555	533	517	502	457	414	339	260	164	146	**8.029**
52356	30	EXP	Ipiales	8.134	8.822	8.657	8.729	9.414	10.348	10.160	9.507	9.031	8.115	7.265	6.461	5.304	3.981	3.079	2.268	1.484	1.402	**122.161**
52378	31	RIO	La Cruz	999	1.133	1.183	1.229	1.394	1.572	1.601	1.518	1.477	1.357	1.219	1.161	1.034	867	711	545	350	305	**19.655**
52381	32	CEN	La Florida	503	580	606	640	723	798	801	766	753	718	674	669	618	538	428	325	215	236	**10.591**
52385	33	GUA	La Llanada	518	515	467	472	548	603	538	482	476	434	375	319	263	212	166	131	89	91	**6.699**
52390	34	SAN	La Tola	836	903	839	725	643	582	502	430	401	353	314	297	277	213	156	125	82	61	**7.739**
52399	35	JUA	La Unión	1.872	2.053	2.100	2.267	2.593	2.796	2.668	2.489	2.425	2.290	2.126	1.954	1.645	1.303	1.048	838	584	606	**33.657**
52405	36	COR	Leiva	586	773	888	838	777	804	820	752	702	622	544	524	455	358	291	232	156	141	**10.263**
52411	37	OCC	Linares	438	550	638	674	716	778	806	792	797	736	662	611	549	495	453	380	276	300	**10.651**
52418	38	GUA	Los Andes	610	688	701	717	733	797	789	741	710	644	549	497	442	369	295	249	173	176	**9.880**
52427	39	TEL	Magüi Payan	3.386	3.399	2.963	2.647	2.497	2.268	1.865	1.448	1.250	1.039	852	750	570	396	288	237	169	215	**26.239**
52435	40	PIE	Mallama	592	660	668	671	744	792	777	702	645	585	516	476	422	356	282	240	175	189	**9.492**
52473	41	SAN	Mosquera	956	1.118	1.205	1.275	1.304	1.227	1.033	870	765	607	517	487	398	302	214	164	109	136	**12.687**
52480	42	CEN	Nariño	260	288	287	292	335	412	419	355	322	310	278	253	241	193	137	97	65	50	**4.594**
52490	43	SAN	Olaya Herrera	2.978	3.147	2.901	2.586	2.350	2.217	1.959	1.644	1.413	1.181	1.010	880	695	541	400	299	200	210	**26.611**
52506	44	SAB	Ospina	396	438	454	499	567	604	579	523	520	527	505	462	357	275	261	229	154	125	**7.475**
52540	45	COR	Policarpa	553	710	823	883	900	915	862	793	748	659	566	508	411	331	285	222	137	129	**10.435**
52560	46	EXP	Potosí	774	764	676	677	771	845	836	779	798	733	615	571	520	449	367	298	194	181	**10.848**
52565	47	ABA	Providencia	378	403	406	431	476	497	488	446	419	368	296	254	231	225	196	153	101	96	**5.864**
52573	48	EXP	Puerres	544	596	584	558	586	651	668	652	624	563	529	500	441	380	353	296	205	213	**8.943**
52585	49	EXP	Pupiales	1.012	1.114	1.118	1.143	1.280	1.399	1.392	1.369	1.386	1.313	1.216	1.135	957	762	618	504	351	343	**18.412**
52612	50	PIE	Ricaurte	2.126	2.238	2.080	1.896	1.869	1.822	1.619	1.403	1.226	941	727	637	562	500	372	306	232	206	**20.762**
52621	51	TEL	Roberto Payán	1.452	1.563	1.458	1.287	1.135	1.068	994	844	748	627	511	464	406	315	200	134	97	88	**13.391**
52678	52	ABA	Samaniego	1.521	1.789	1.972	2.177	2.438	2.548	2.419	2.259	2.250	2.088	1.839	1.608	1.352	1.177	1.007	780	516	571	**30.311**
52685	53	RIO	San Bernardo	576	622	609	631	756	871	875	766	675	597	539	497	455	376	302	240	161	147	**9.695**
52687	54	JUA	San Lorenzo	981	1.172	1.301	1.402	1.494	1.553	1.510	1.378	1.329	1.251	1.130	1.101	1.039	910	708	521	355	373	**19.508**
52693	55	RIO	San Pablo	800	932	990	1.018	1.105	1.191	1.198	1.161	1.133	1.043	982	976	899	779	648	506	335	351	**16.047**
52683	56	OCC	Sandoná	964	1.172	1.327	1.440	1.526	1.543	1.525	1.553	1.637	1.592	1.451	1.328	1.169	962	798	626	411	489	**21.513**
52696	57	SAN	Santa Bárbara	1.549	1.599	1.455	1.313	1.223	1.180	1.053	903	827	682	572	521	405	288	207	164	136	146	**14.223**
52699	58	ABA	Santacruz	728	804	831	886	1.028	1.117	1.011	804	709	643	568	516	429	385	343	256	177	178	**11.413**
52720	59	SAB	Sapuyes	376	449	506	546	588	601	582	575	592	559	491	442	372	316	268	209	133	130	**7.735**
52786	60	COR	Taminango	789	999	1.149	1.241	1.361	1.517	1.472	1.367	1.404	1.350	1.204	1.116	985	841	660	505	360	406	**18.726**
52788	61	CEN	Tangua	745	828	861	951	1.080	1.126	1.081	1.044	1.049	985	899	832	690	599	534	440	273	227	**14.244**
52835	62	PAS	Tumaco	23.855	25.907	24.993	23.404	22.805	22.935	21.285	18.819	17.024	14.286	12.160	11.208	9.374	7.094	4.964	3.451	2.290	2.457	**268.311**
52838	63	SAB	Túquerres	2.591	2.920	3.100	3.434	3.912	4.067	3.767	3.454	3.422	3.203	2.831	2.542	2.158	1.753	1.461	1.159	744	574	**47.092**
52885	64	CEN	Yacuanquer	617	707	751	819	892	920	931	913	871	759	636	584	546	491	416	320	204	166	**11.543**
TOTAL DEPARTAMENTO				**115.803**	**127.349**	**127.152**	**128.073**	**135.919**	**143.326**	**137.147**	**125.969**	**119.536**	**107.665**	**96.245**	**88.276**	**75.593**	**60.380**	**47.439**	**35.866**	**23.747**	**23.796**	**1.719.281**

Fuente: DANE. Proyecciones y retroproyecciones de población, con base en el CNPV 2018. (Actualizado marzo 2023)

PROYECCIONES DE POBLACION MUNICIPAL POR GRUPOS QUINQUENALES DE EDAD
DEPARTAMENTO DE NARIÑO - AÑO 2026
Fuente: DANE, Subdirección de Salud Pública, Oficina de Epidemiología

Código DANE	#	Región	Municipios	0-4	5-9	10-14	15-19	20-24	25-29	30-34	35-39	40-44	45-49	50-54	55-59	60-64	65-69	70-74	75-79	80-84	85 y màs	TOTAL
52001	1	CEN	Pasto	21.448	23.805	24.963	27.089	31.337	35.963	35.772	33.032	31.286	29.311	27.471	25.361	21.836	16.608	12.620	9.088	5.718	5.439	**418.147**
52019	2	RIO	Albán	511	587	633	680	757	798	783	770	770	709	616	568	504	433	340	275	209	233	**10.176**
52022	3	EXP	Aldana	457	494	507	509	544	592	648	650	616	543	471	417	354	305	253	209	149	144	**7.862**
52036	4	OCC	Ancuya	379	444	479	511	560	634	698	703	683	642	576	554	530	491	434	355	253	271	**9.197**
52051	5	JUA	Arboleda	528	601	629	652	718	772	730	623	600	585	530	518	461	379	319	255	189	216	**9.305**
52079	6	TEL	Barbacoas	6.745	6.940	6.326	5.545	5.065	4.793	4.289	3.629	3.219	2.768	2.374	2.167	1.706	1.157	770	640	485	502	**59.120**
52083	7	RIO	Belén	347	372	377	416	489	523	502	499	523	497	441	409	357	284	229	182	133	134	**6.714**
52110	8	JUA	Buesaco	1.336	1.592	1.747	1.743	1.733	1.825	1.864	1.764	1.749	1.686	1.504	1.415	1.336	1.234	1.006	778	534	498	**25.344**
52694	9	JUA	Cartago	399	467	507	516	553	592	616	590	550	443	350	328	321	294	246	187	129	140	**7.228**
52240	10	CEN	Chachagüí	915	1.035	1.086	1.107	1.187	1.288	1.324	1.247	1.140	983	853	829	788	709	573	434	293	291	**16.082**
52203	11	RIO	Colón Genova	430	510	567	608	657	682	669	635	623	581	520	496	473	432	363	289	207	251	**8.993**
52207	12	OCC	Consacá	598	777	927	976	982	969	1.015	1.074	1.152	1.106	956	852	736	681	629	519	339	354	**14.642**
52210	13	EXP	Contadero	457	503	498	488	538	589	564	520	521	506	454	431	396	352	303	247	165	164	**7.696**
52215	14	EXP	Córdoba	1.101	1.176	1.179	1.217	1.346	1.419	1.300	1.138	1.120	1.011	847	786	699	603	512	409	301	332	**16.496**
52224	15	EXP	Cuaspud	649	697	677	647	719	835	827	728	693	628	530	481	421	365	300	238	173	190	**9.798**
52227	16	EXP	Cumbal	2.765	2.872	2.734	2.684	3.014	3.405	3.395	3.063	2.926	2.549	1.991	1.737	1.567	1.380	1.114	826	552	546	**39.120**
52233	17	COR	Cumbitara	341	415	472	491	496	510	530	480	445	381	309	296	266	224	198	188	125	103	**6.270**
52250	18	SAN	El Charco	2.751	2.831	2.553	2.167	1.891	1.801	1.690	1.481	1.338	1.112	899	809	672	499	345	267	202	207	**23.515**
52254	19	GUA	El Peñol	299	392	479	521	553	597	619	553	540	562	535	503	428	374	300	236	170	196	**7.857**
52256	20	COR	El Rosario	619	784	912	939	935	955	982	977	1.019	943	770	718	683	608	495	363	198	172	**13.072**
52258	21	RIO	El Tablón de Gómez	738	905	1.059	1.181	1.292	1.290	1.250	1.195	1.168	1.021	838	758	662	567	461	369	253	250	**15.257**
52260	22	GUA	El Tambo	701	839	936	984	1.000	1.062	1.126	1.092	1.051	998	922	914	865	744	610	494	350	381	**15.069**
52520	23	PAS	Francisco Pizarro	1.393	1.540	1.505	1.298	1.071	1.054	1.071	1.020	985	852	739	696	620	471	287	183	141	173	**15.099**
52287	24	EXP	Funes	336	449	539	543	500	492	543	556	562	507	445	439	414	372	334	259	173	153	**7.616**
52317	25	EXP	Guachucal	1.135	1.173	1.147	1.225	1.509	1.767	1.779	1.617	1.644	1.600	1.330	1.120	940	813	666	522	360	339	**20.686**
52320	26	SAB	Guaitarilla	551	670	764	812	855	847	847	845	883	887	816	766	687	581	481	366	234	219	**12.111**
52323	27	EXP	Gualmatán	325	389	437	478	513	570	582	560	592	566	481	439	374	318	292	250	165	137	**7.468**
52352	28	EXP	Iles	498	544	553	553	609	665	629	557	548	520	472	442	373	328	281	228	159	133	**8.092**
52354	29	SAB	Imués	327	398	462	527	593	605	610	586	557	546	523	507	468	426	346	264	171	149	**8.065**
52356	30	EXP	Ipiales	8.017	8.693	8.665	8.646	9.217	10.282	10.318	9.588	9.113	8.288	7.336	6.554	5.449	4.110	3.155	2.339	1.541	1.437	**122.748**
52378	31	RIO	La Cruz	979	1.115	1.180	1.217	1.362	1.563	1.619	1.528	1.495	1.388	1.229	1.173	1.060	895	730	557	362	306	**19.758**
52381	32	CEN	La Florida	495	566	603	632	708	789	814	772	753	730	683	678	631	550	434	330	225	239	**10.632**
52385	33	GUA	La Llanada	512	512	468	468	535	598	549	490	478	442	378	323	268	218	168	136	92	96	**6.731**
52390	34	SAN	La Tola	828	890	847	721	629	579	511	432	406	366	317	306	287	224	162	128	87	63	**7.783**
52399	35	JUA	La Unión	1.841	2.023	2.099	2.242	2.537	2.779	2.706	2.510	2.447	2.337	2.146	1.983	1.684	1.343	1.072	865	605	612	**33.831**
52405	36	COR	Leiva	575	763	888	832	756	800	836	756	711	636	550	524	472	370	296	234	164	147	**10.310**
52411	37	OCC	Linares	431	541	633	664	706	769	811	800	801	752	666	620	558	510	466	392	282	304	**10.706**
52418	38	GUA	Los Andes	599	676	704	706	719	788	803	746	712	653	557	506	455	377	301	252	181	188	**9.923**
52427	39	TEL	Magüi Payan	3.355	3.368	2.979	2.641	2.458	2.266	1.902	1.470	1.268	1.068	865	764	592	414	296	247	177	213	**26.343**
52435	40	PIE	Mallama	581	650	674	665	724	790	789	706	655	596	522	483	428	370	290	248	184	193	**9.548**
52473	41	SAN	Mosquera	947	1.104	1.209	1.265	1.281	1.223	1.050	882	772	624	520	494	410	308	221	166	115	144	**12.735**
52480	42	CEN	Nariño	256	284	284	291	329	406	427	360	328	314	283	260	247	200	139	103	69	47	**4.627**
52490	43	SAN	Olaya Herrera	2.947	3.117	2.921	2.569	2.316	2.217	2.005	1.666	1.433	1.215	1.026	893	721	564	412	304	209	208	**26.743**
52506	44	SAB	Ospina	388	432	456	500	554	597	583	525	523	540	508	474	363	283	268	237	156	125	**7.512**
52540	45	COR	Policarpa	544	699	827	880	881	907	877	798	753	674	570	516	423	338	290	236	144	127	**10.484**
52560	46	EXP	Potosí	762	751	676	667	753	843	845	786	804	751	622	578	533	467	380	305	203	187	**10.913**
52565	47	ABA	Providencia	373	398	403	426	467	492	495	450	423	372	298	262	239	231	198	154	107	95	**5.883**
52573	48	EXP	Puerres	536	590	585	552	573	647	680	657	633	579	533	507	452	392	361	304	210	216	**9.007**
52585	49	EXP	Pupiales	997	1.095	1.117	1.133	1.251	1.391	1.411	1.378	1.393	1.335	1.226	1.145	980	783	630	521	363	344	**18.493**
52612	50	PIE	Ricaurte	2.093	2.212	2.088	1.878	1.834	1.813	1.650	1.417	1.243	968	738	651	579	521	384	315	246	216	**20.846**
52621	51	TEL	Roberto Payán	1.443	1.546	1.472	1.283	1.121	1.068	1.013	858	760	644	520	473	420	323	203	138	99	94	**13.478**
52678	52	ABA	Samaniego	1.495	1.760	1.972	2.154	2.384	2.526	2.450	2.277	2.267	2.134	1.859	1.626	1.383	1.218	1.033	800	535	577	**30.450**
52685	53	RIO	San Bernardo	572	612	610	624	738	868	886	772	677	614	546	509	466	383	311	252	166	149	**9.755**
52687	54	JUA	San Lorenzo	966	1.158	1.301	1.385	1.459	1.537	1.533	1.387	1.345	1.280	1.142	1.109	1.065	942	723	530	369	381	**19.612**
52693	55	RIO	San Pablo	779	913	986	1.005	1.079	1.180	1.213	1.170	1.134	1.061	985	988	922	801	663	522	348	354	**16.103**
52683	56	OCC	Sandoná	945	1.156	1.322	1.427	1.491	1.532	1.550	1.565	1.649	1.615	1.458	1.345	1.201	992	814	637	428	496	**21.623**
52696	57	SAN	Santa Bárbara	1.539	1.584	1.464	1.306	1.203	1.177	1.080	916	840	705	578	531	418	298	211	165	143	151	**14.309**
52699	58	ABA	Santacruz	713	794	834	879	1.007	1.113	1.026	814	714	658	577	521	440	403	353	269	186	182	**11.483**
52720	59	SAB	Sapuyes	367	440	503	542	573	596	589	574	595	569	494	455	382	325	270	212	133	133	**7.752**
52786	60	COR	Taminango	775	982	1.147	1.225	1.333	1.503	1.493	1.378	1.417	1.376	1.214	1.126	1.008	867	679	521	376	413	**18.833**
52788	61	CEN	Tangua	738	811	862	942	1.057	1.117	1.093	1.052	1.055	1.003	909	844	706	615	544	448	287	231	**14.314**
52835	62	PAS	Tumaco	23.554	25.594	25.076	23.236	22.382	22.841	21.668	19.033	17.226	14.637	12.314	11.394	9.648	7.342	5.097	3.556	2.384	2.511	**269.493**
52838	63	SAB	Túquerres	2.554	2.879	3.107	3.405	3.832	4.044	3.822	3.486	3.453	3.273	2.864	2.579	2.219	1.810	1.498	1.190	777	584	**47.376**
52885	64	CEN	Yacuanquer	604	694	751	812	874	912	949	923	878	775	641	593	556	509	426	333	212	173	**11.615**
TOTAL DEPARTAMENTO				**114.179**	**125.603**	**127.367**	**126.927**	**133.139**	**142.447**	**139.300**	**127.106**	**120.657**	**110.015**	**97.237**	**89.543**	**77.602**	**62.328**	**48.585**	**36.866**	**24.695**	**24.253**	**1.727.849**

Fuente: DANE. Proyecciones y retroproyecciones de población, con base en el CNPV 2018. (Actualizado marzo 2023)

PROYECCIONES DE POBLACION MUNICIPAL POR GRUPOS QUINQUENALES DE EDAD
DEPARTAMENTO DE NARIÑO - AÑO 2027
Fuente: DANE, Subdirección de Salud Pública, Oficina de Epidemiología

Código DANE	#	Región	Municipios	0-4	5-9	10-14	15-19	20-24	25-29	30-34	35-39	40-44	45-49	50-54	55-59	60-64	65-69	70-74	75-79	80-84	85 y màs	TOTAL
52001	1	CEN	Pasto	21.213	23.245	24.952	26.876	30.662	35.513	36.136	33.395	31.467	29.862	27.816	25.623	22.339	17.137	12.946	9.324	5.939	5.568	**420.013**
52019	2	RIO	Albán	505	571	631	671	746	787	793	780	776	720	627	568	512	450	350	282	213	238	**10.220**
52022	3	EXP	Aldana	452	485	510	509	528	583	655	654	621	553	475	426	362	313	259	212	156	144	**7.897**
52036	4	OCC	Ancuya	372	429	474	509	550	630	708	714	686	652	583	561	544	508	443	360	261	281	**9.265**
52051	5	JUA	Arboleda	527	592	632	645	700	760	736	627	605	600	537	519	470	392	332	268	193	221	**9.356**
52079	6	TEL	Barbacoas	6.710	6.813	6.361	5.535	4.991	4.766	4.361	3.697	3.259	2.836	2.419	2.204	1.757	1.201	791	658	512	514	**59.385**
52083	7	RIO	Belén	345	362	380	416	479	512	505	503	523	507	447	412	364	290	232	187	131	135	**6.730**
52110	8	JUA	Buesaco	1.320	1.556	1.741	1.729	1.700	1.800	1.881	1.782	1.760	1.719	1.522	1.432	1.368	1.275	1.035	795	555	511	**25.481**
52694	9	JUA	Cartago	395	460	507	512	538	587	625	602	552	450	356	335	327	306	250	189	134	136	**7.261**
52240	10	CEN	Chachagüí	909	1.009	1.089	1.100	1.161	1.268	1.337	1.257	1.148	996	862	842	807	733	584	439	300	300	**16.141**
52203	11	RIO	Colón Genova	426	500	569	603	640	672	677	641	627	591	531	503	484	448	370	298	219	258	**9.057**
52207	12	OCC	Consacá	592	761	929	971	962	959	1.025	1.083	1.157	1.127	969	854	750	698	644	530	353	361	**14.725**
52210	13	EXP	Contadero	452	492	497	482	525	582	573	528	526	514	458	436	407	364	311	255	171	161	**7.734**
52215	14	EXP	Córdoba	1.091	1.150	1.181	1.208	1.320	1.405	1.316	1.152	1.129	1.033	859	798	721	626	525	420	309	342	**16.585**
52224	15	EXP	Cuaspud	637	680	678	642	704	828	832	736	698	640	537	487	426	373	311	242	183	198	**9.832**
52227	16	EXP	Cumbal	2.745	2.806	2.736	2.673	2.952	3.367	3.436	3.104	2.946	2.601	2.016	1.756	1.603	1.429	1.141	851	575	553	**39.290**
52233	17	COR	Cumbitara	334	408	471	484	488	503	537	486	449	390	317	297	273	230	206	193	129	102	**6.297**
52250	18	SAN	El Charco	2.732	2.773	2.561	2.157	1.860	1.788	1.715	1.506	1.350	1.145	915	816	692	517	357	284	212	208	**23.588**
52254	19	GUA	El Peñol	291	388	476	521	541	590	623	563	541	569	541	509	435	386	309	239	177	203	**7.902**
52256	20	COR	El Rosario	614	767	914	930	914	942	995	985	1.029	959	779	726	701	625	510	370	205	172	**13.137**
52258	21	RIO	El Tablón de Gómez	728	884	1.060	1.175	1.267	1.273	1.265	1.213	1.176	1.042	850	767	679	585	473	380	264	258	**15.339**
52260	22	GUA	El Tambo	697	819	935	976	980	1.051	1.137	1.098	1.060	1.017	936	922	884	769	619	508	362	386	**15.156**
52520	23	PAS	Francisco Pizarro	1.380	1.510	1.515	1.297	1.052	1.042	1.083	1.033	993	871	752	704	634	492	296	191	151	178	**15.174**
52287	24	EXP	Funes	330	437	540	536	487	487	550	564	561	514	447	446	420	385	343	265	179	160	**7.651**
52317	25	EXP	Guachucal	1.124	1.146	1.145	1.218	1.475	1.744	1.796	1.636	1.654	1.633	1.349	1.128	962	835	684	534	374	348	**20.785**
52320	26	SAB	Guaitarilla	545	654	765	804	840	840	858	852	890	904	829	776	703	601	492	374	244	228	**12.199**
52323	27	EXP	Gualmatán	322	381	436	473	501	559	584	567	594	578	489	442	384	331	299	258	171	141	**7.510**
52352	28	EXP	Iles	492	530	552	550	596	661	637	566	551	527	478	447	383	334	291	235	163	136	**8.129**
52354	29	SAB	Imués	326	394	464	524	582	598	621	592	562	554	526	514	478	438	354	268	179	151	**8.125**
52356	30	EXP	Ipiales	7.937	8.498	8.672	8.592	9.032	10.168	10.437	9.707	9.181	8.461	7.442	6.629	5.581	4.250	3.241	2.399	1.601	1.474	**123.302**
52378	31	RIO	La Cruz	969	1.087	1.182	1.209	1.332	1.539	1.636	1.547	1.501	1.413	1.244	1.187	1.081	927	746	576	377	311	**19.864**
52381	32	CEN	La Florida	491	557	604	627	691	779	819	780	760	744	691	684	647	565	448	338	229	246	**10.700**
52385	33	GUA	La Llanada	504	497	468	464	526	594	556	493	484	452	383	327	277	226	173	138	100	99	**6.761**
52390	34	SAN	La Tola	830	876	849	720	623	576	522	443	410	374	327	311	296	229	167	132	90	64	**7.839**
52399	35	JUA	La Unión	1.819	1.979	2.098	2.225	2.480	2.743	2.735	2.538	2.462	2.382	2.170	2.000	1.723	1.391	1.101	884	629	621	**33.980**
52405	36	COR	Leiva	571	744	890	828	748	793	847	767	715	650	560	537	481	381	305	247	166	152	**10.382**
52411	37	OCC	Linares	425	530	632	658	685	758	818	807	807	766	671	627	576	521	473	396	297	306	**10.753**
52418	38	GUA	Los Andes	593	660	708	705	702	780	811	754	718	662	566	507	461	395	311	260	190	192	**9.975**
52427	39	TEL	Magüi Payan	3.344	3.311	2.999	2.634	2.424	2.253	1.936	1.496	1.286	1.098	881	778	607	427	305	258	182	218	**26.437**
52435	40	PIE	Mallama	573	636	673	665	709	782	800	718	658	610	529	490	443	384	296	254	192	200	**9.612**
52473	41	SAN	Mosquera	941	1.085	1.218	1.260	1.260	1.211	1.064	895	780	640	532	501	420	318	229	169	116	143	**12.782**
52480	42	CEN	Nariño	258	275	284	287	324	403	430	364	334	318	288	259	254	207	142	106	67	50	**4.650**
52490	43	SAN	Olaya Herrera	2.932	3.064	2.937	2.572	2.284	2.206	2.038	1.698	1.447	1.248	1.047	913	743	585	426	316	225	216	**26.897**
52506	44	SAB	Ospina	389	424	456	493	541	589	595	533	529	552	514	479	374	289	273	241	161	129	**7.561**
52540	45	COR	Policarpa	541	685	824	873	865	903	889	808	763	689	579	525	431	349	298	240	145	130	**10.537**
52560	46	EXP	Potosí	752	734	677	665	738	830	857	797	809	762	632	583	548	483	388	311	211	191	**10.968**
52565	47	ABA	Providencia	365	388	407	421	456	489	501	455	426	384	301	260	248	238	206	161	113	92	**5.911**
52573	48	EXP	Puerres	532	578	584	550	563	637	688	662	632	587	537	517	461	405	373	312	218	223	**9.059**
52585	49	EXP	Pupiales	986	1.065	1.116	1.121	1.224	1.372	1.423	1.397	1.404	1.360	1.244	1.157	1.001	804	643	533	378	356	**18.584**
52612	50	PIE	Ricaurte	2.088	2.175	2.098	1.878	1.807	1.801	1.674	1.438	1.257	992	751	660	596	541	397	328	253	221	**20.955**
52621	51	TEL	Roberto Payán	1.432	1.518	1.481	1.281	1.105	1.060	1.031	877	767	655	530	481	430	338	210	141	108	94	**13.539**
52678	52	ABA	Samaniego	1.478	1.724	1.972	2.138	2.334	2.498	2.477	2.303	2.285	2.179	1.883	1.646	1.418	1.257	1.056	821	550	586	**30.605**
52685	53	RIO	San Bernardo	565	598	615	621	723	859	896	785	688	626	555	516	476	402	322	261	173	148	**9.829**
52687	54	JUA	San Lorenzo	955	1.126	1.298	1.375	1.432	1.519	1.549	1.403	1.348	1.306	1.156	1.123	1.091	968	742	543	384	397	**19.715**
52693	55	RIO	San Pablo	776	893	984	994	1.057	1.166	1.225	1.179	1.144	1.082	996	994	942	827	677	534	359	364	**16.193**
52683	56	OCC	Sandoná	935	1.128	1.320	1.415	1.454	1.508	1.567	1.578	1.657	1.645	1.478	1.354	1.227	1.020	835	651	445	507	**21.724**
52696	57	SAN	Santa Bárbara	1.524	1.556	1.473	1.306	1.189	1.169	1.097	928	850	722	591	537	431	308	221	174	149	148	**14.373**
52699	58	ABA	Santacruz	710	774	836	875	987	1.102	1.035	825	722	672	584	529	454	414	362	276	195	190	**11.542**
52720	59	SAB	Sapuyes	363	435	502	535	562	587	599	585	597	582	500	457	389	335	277	217	138	139	**7.799**
52786	60	COR	Taminango	768	960	1.151	1.220	1.303	1.485	1.507	1.390	1.425	1.402	1.230	1.137	1.029	899	696	533	388	422	**18.945**
52788	61	CEN	Tangua	728	791	861	932	1.032	1.102	1.108	1.064	1.060	1.022	919	855	728	632	559	459	297	235	**14.384**
52835	62	PAS	Tumaco	23.394	25.091	25.168	23.155	21.994	22.645	21.974	19.324	17.399	14.970	12.525	11.555	9.905	7.605	5.249	3.658	2.490	2.571	**270.672**
52838	63	SAB	Túquerres	2.518	2.806	3.099	3.372	3.745	3.986	3.860	3.519	3.471	3.332	2.891	2.603	2.264	1.864	1.533	1.226	803	602	**47.494**
52885	64	CEN	Yacuanquer	599	682	751	806	854	900	955	929	883	789	653	599	573	524	435	335	218	172	**11.657**
TOTAL DEPARTAMENTO				**113.191**	**122.932**	**127.588**	**126.198**	**130.526**	**140.889**	**140.953**	**128.702**	**121.549**	**112.232**	**98.602**	**90.567**	**79.475**	**64.379**	**49.872**	**37.837**	**25.651**	**24.801**	**1.735.944**

Fuente: DANE. Proyecciones y retroproyecciones de población, con base en el CNPV 2018. (Actualizado marzo 2023)

PROYECCIONES DE POBLACIÓN MUNICIPAL POR ZONA Y SEXO
DEPARTAMENTO DE NARIÑO - AÑO 2020
Fuente: DANE, Subdirección de Salud Pública, Oficina de Epidemiología

Código DANE	#	Región	Municipios	Pob. 2020	ZONA				SEXO			
					CABECERA	% CABECERA	RESTO	% RESTO	HOMBRES	% HOMBRES	MUJERES	% MUJERES
52001	1	CEN	Pasto	402.073	312.737	77,8	89.336	22,2	189.579	47,2	212.494	52,8
52019	2	RIO	Albán	9.810	2.820	28,7	6.990	71,3	4.929	50,2	4.881	49,8
52022	3	EXP	Aldana	7.566	1.597	21,1	5.969	78,9	3.626	47,9	3.940	52,1
52036	4	OCC	Ancuya	8.903	2.160	24,3	6.743	75,7	4.542	51,0	4.361	49,0
52051	5	JUA	Arboleda	8.745	1.194	13,7	7.551	86,3	4.395	50,3	4.350	49,7
52079	6	TEL	Barbacoas	57.079	12.425	21,8	44.654	78,2	28.967	50,7	28.112	49,3
52083	7	RIO	Belén	6.474	3.331	51,5	3.143	48,5	3.148	48,6	3.326	51,4
52110	8	JUA	Buesaco	24.405	6.723	27,5	17.682	72,5	12.129	49,7	12.276	50,3
52694	9	JUA	Cartago	6.975	841	12,1	6.134	87,9	3.503	50,2	3.472	49,8
52240	10	CEN	Chachagüí	15.606	4.500	28,8	11.106	71,2	7.752	49,7	7.854	50,3
52203	11	RIO	Colón Genova	8.659	1.137	13,1	7.522	86,9	4.388	50,7	4.271	49,3
52207	12	OCC	Consacá	14.093	2.196	15,6	11.897	84,4	6.941	49,3	7.152	50,7
52210	13	EXP	Contadero	7.419	1.340	18,1	6.079	81,9	3.650	49,2	3.769	50,8
52215	14	EXP	Córdoba	15.874	3.147	19,8	12.727	80,2	7.643	48,1	8.231	51,9
52224	15	EXP	Cuaspud	9.417	2.771	29,4	6.646	70,6	4.604	48,9	4.813	51,1
52227	16	EXP	Cumbal	37.797	6.950	18,4	30.847	81,6	18.400	48,7	19.397	51,3
52233	17	COR	Cumbitara	6.048	1.712	28,3	4.336	71,7	3.080	50,9	2.968	49,1
52250	18	SAN	El Charco	22.782	7.430	32,6	15.352	67,4	11.480	50,4	11.302	49,6
52254	19	GUA	El Peñol	7.584	1.392	18,4	6.192	81,6	3.819	50,4	3.765	49,6
52256	20	COR	El Rosario	12.567	1.847	14,7	10.720	85,3	6.341	50,5	6.226	49,5
52258	21	RIO	El Tablón de Gómez	14.674	1.613	11,0	13.061	89,0	7.410	50,5	7.264	49,5
52260	22	GUA	El Tambo	14.538	5.441	37,4	9.097	62,6	7.187	49,4	7.351	50,6
52520	23	PAS	Francisco Pizarro	14.545	5.613	38,6	8.932	61,4	7.361	50,6	7.184	49,4
52287	24	EXP	Funes	7.339	3.166	43,1	4.173	56,9	3.661	49,9	3.678	50,1
52317	25	EXP	Guachucal	19.917	3.059	15,4	16.858	84,6	9.566	48,0	10.351	52,0
52320	26	SAB	Guaitarilla	11.702	4.462	38,1	7.240	61,9	5.822	49,8	5.880	50,2
52323	27	EXP	Gualmatán	7.211	3.057	42,4	4.154	57,6	3.411	47,3	3.800	52,7
52352	28	EXP	Iles	7.802	2.173	27,9	5.629	72,1	3.785	48,5	4.017	51,5
52354	29	SAB	Imués	7.779	1.051	13,5	6.728	86,5	3.730	47,9	4.049	52,1
52356	30	EXP	Ipiales	118.519	78.829	66,5	39.690	33,5	56.905	48,0	61.614	52,0
52378	31	RIO	La Cruz	19.067	8.168	42,8	10.899	57,2	9.314	48,8	9.753	51,2
52381	32	CEN	La Florida	10.259	2.056	20,0	8.203	80,0	5.061	49,3	5.198	50,7
52385	33	GUA	La Llanada	6.547	3.188	48,7	3.359	51,3	3.214	49,1	3.333	50,9
52390	34	SAN	La Tola	7.528	2.933	39,0	4.595	61,0	3.748	49,8	3.780	50,2
52399	35	JUA	La Unión	32.569	13.014	40,0	19.555	60,0	16.140	49,6	16.429	50,4
52405	36	COR	Leiva	9.936	3.104	31,2	6.832	68,8	5.146	51,8	4.790	48,2
52411	37	OCC	Linares	10.344	2.257	21,8	8.087	78,2	5.177	50,0	5.167	50,0
52418	38	GUA	Los Andes	9.627	4.525	47,0	5.102	53,0	4.832	50,2	4.795	49,8
52427	39	TEL	Magüi Payan	25.441	7.540	29,6	17.901	70,4	12.941	50,9	12.500	49,1
52435	40	PIE	Mallama	9.186	1.265	13,8	7.921	86,2	4.574	49,8	4.612	50,2
52473	41	SAN	Mosquera	12.286	5.698	46,4	6.588	53,6	6.199	50,5	6.087	49,5
52480	42	CEN	Nariño	4.428	2.690	60,7	1.738	39,3	2.202	49,7	2.226	50,3
52490	43	SAN	Olaya Herrera	25.811	11.086	43,0	14.725	57,0	12.838	49,7	12.973	50,3
52506	44	SAB	Ospina	7.226	2.018	27,9	5.208	72,1	3.553	49,2	3.673	50,8
52540	45	COR	Policarpa	10.091	2.684	26,6	7.407	73,4	5.029	49,8	5.062	50,2
52560	46	EXP	Potosí	10.564	2.207	20,9	8.357	79,1	5.173	49,0	5.391	51,0
52565	47	ABA	Providencia	5.658	1.518	26,8	4.140	73,2	2.734	48,3	2.924	51,7
52573	48	EXP	Puerres	8.711	3.587	41,2	5.124	58,8	4.260	48,9	4.451	51,1
52585	49	EXP	Pupiales	17.807	6.379	35,8	11.428	64,2	8.716	48,9	9.091	51,1
52612	50	PIE	Ricaurte	20.152	2.411	12,0	17.741	88,0	10.205	50,6	9.947	49,4
52621	51	TEL	Roberto Payán	12.948	3.449	26,6	9.499	73,4	6.490	50,1	6.458	49,9
52678	52	ABA	Samaniego	29.569	10.052	34,0	19.517	66,0	14.584	49,3	14.985	50,7
52685	53	RIO	San Bernardo	9.371	2.651	28,3	6.720	71,7	4.762	50,8	4.609	49,2
52687	54	JUA	San Lorenzo	18.870	2.234	11,8	16.636	88,2	9.629	51,0	9.241	49,0
52693	55	RIO	San Pablo	15.572	4.136	26,6	11.436	73,4	7.509	48,2	8.063	51,8
52683	56	OCC	Sandoná	20.955	10.672	50,9	10.283	49,1	10.348	49,4	10.607	50,6
52696	57	SAN	Santa Bárbara	13.767	3.690	26,8	10.077	73,2	6.944	50,4	6.823	49,6
52699	58	ABA	Santacruz	11.040	1.520	13,8	9.520	86,2	5.553	50,3	5.487	49,7
52720	59	SAB	Sapuyes	7.483	1.444	19,3	6.039	80,7	3.721	49,7	3.762	50,3
52786	60	COR	Taminango	18.151	4.049	22,3	14.102	77,7	9.023	49,7	9.128	50,3
52788	61	CEN	Tangua	13.783	2.848	20,7	10.935	79,3	6.779	49,2	7.004	50,8
52835	62	PAS	Tumaco	260.054	87.627	33,7	172.427	66,3	127.878	49,2	132.176	50,8
52838	63	SAB	Túquerres	45.581	17.603	38,6	27.978	61,4	22.332	49,0	23.249	51,0
52885	64	CEN	Yacuanquer	11.170	3.385	30,3	7.785	69,7	5.499	49,2	5.671	50,8
TOTAL DEPARTAMENTO				**1.665.454**	**730.402**	**43,9**	**935.052**	**56,1**	**813.861**	**48,9**	**851.593**	**51,1**

Fuente: DANE. Proyecciones de población, con base en el CNPV 2018. (Actualizado Marzo 22 de 2023)

PROYECCIONES DE POBLACIÓN MUNICIPAL POR ZONA Y SEXO
DEPARTAMENTO DE NARIÑO - AÑO 2021
Fuente: DANE, Subdirección de Salud Pública, Oficina de Epidemiología

Código DANE	#	Región	Municipios	Pob. 2021	ZONA				SEXO			
					CABECERA	% CABECERA	RESTO	% RESTO	HOMBRES	% HOMBRES	MUJERES	% MUJERES
52001	1	CEN	Pasto	405.730	315.573	77,8	90.157	22,2	190.942	47,1	214.788	52,9
52019	2	RIO	Albán	9.860	2.835	28,8	7.025	71,2	4.950	50,2	4.910	49,8
52022	3	EXP	Aldana	7.636	1.607	21,0	6.029	79,0	3.660	47,9	3.976	52,1
52036	4	OCC	Ancuya	8.925	2.165	24,3	6.760	75,7	4.550	51,0	4.375	49,0
52051	5	JUA	Arboleda	8.915	1.220	13,7	7.695	86,3	4.474	50,2	4.441	49,8
52079	6	TEL	Barbacoas	57.633	12.533	21,7	45.100	78,3	29.239	50,7	28.394	49,3
52083	7	RIO	Belén	6.533	3.365	51,5	3.168	48,5	3.182	48,7	3.351	51,3
52110	8	JUA	Buesaco	24.583	6.770	27,5	17.813	72,5	12.220	49,7	12.363	50,3
52694	9	JUA	Cartago	7.024	850	12,1	6.174	87,9	3.534	50,3	3.490	49,7
52240	10	CEN	Chachagüí	15.695	4.529	28,9	11.166	71,1	7.786	49,6	7.909	50,4
52203	11	RIO	Colón Genova	8.731	1.149	13,2	7.582	86,8	4.420	50,6	4.311	49,4
52207	12	OCC	Consacá	14.204	2.216	15,6	11.988	84,4	6.982	49,2	7.222	50,8
52210	13	EXP	Contadero	7.470	1.342	18,0	6.128	82,0	3.684	49,3	3.786	50,7
52215	14	EXP	Córdoba	16.008	3.175	19,8	12.833	80,2	7.696	48,1	8.312	51,9
52224	15	EXP	Cuaspud	9.511	2.798	29,4	6.713	70,6	4.658	49,0	4.853	51,0
52227	16	EXP	Cumbal	38.175	7.024	18,4	31.151	81,6	18.580	48,7	19.595	51,3
52233	17	COR	Cumbitara	6.067	1.711	28,2	4.356	71,8	3.100	51,1	2.967	48,9
52250	18	SAN	El Charco	22.858	7.447	32,6	15.411	67,4	11.523	50,4	11.335	49,6
52254	19	GUA	El Peñol	7.613	1.397	18,4	6.216	81,6	3.831	50,3	3.782	49,7
52256	20	COR	El Rosario	12.704	1.871	14,7	10.833	85,3	6.397	50,4	6.307	49,6
52258	21	RIO	El Tablón de Gómez	14.805	1.630	11,0	13.175	89,0	7.472	50,5	7.333	49,5
52260	22	GUA	El Tambo	14.614	5.460	37,4	9.154	62,6	7.222	49,4	7.392	50,6
52520	23	PAS	Francisco Pizarro	14.675	5.664	38,6	9.011	61,4	7.391	50,4	7.284	49,6
52287	24	EXP	Funes	7.385	3.191	43,2	4.194	56,8	3.673	49,7	3.712	50,3
52317	25	EXP	Guachucal	20.089	3.069	15,3	17.020	84,7	9.651	48,0	10.438	52,0
52320	26	SAB	Guaitarilla	11.755	4.492	38,2	7.263	61,8	5.846	49,7	5.909	50,3
52323	27	EXP	Gualmatán	7.265	3.070	42,3	4.195	57,7	3.439	47,3	3.826	52,7
52352	28	EXP	Iles	7.857	2.201	28,0	5.656	72,0	3.807	48,5	4.050	51,5
52354	29	SAB	Imués	7.812	1.045	13,4	6.767	86,6	3.747	48,0	4.065	52,0
52356	30	EXP	Ipiales	119.416	79.414	66,5	40.002	33,5	57.247	47,9	62.169	52,1
52378	31	RIO	La Cruz	19.156	8.202	42,8	10.954	57,2	9.359	48,9	9.797	51,1
52381	32	CEN	La Florida	10.315	2.069	20,1	8.246	79,9	5.087	49,3	5.228	50,7
52385	33	GUA	La Llanada	6.567	3.190	48,6	3.377	51,4	3.217	49,0	3.350	51,0
52390	34	SAN	La Tola	7.563	2.946	39,0	4.617	61,0	3.773	49,9	3.790	50,1
52399	35	JUA	La Unión	32.835	13.116	39,9	19.719	60,1	16.258	49,5	16.577	50,5
52405	36	COR	Leiva	10.006	3.126	31,2	6.880	68,8	5.185	51,8	4.821	48,2
52411	37	OCC	Linares	10.378	2.263	21,8	8.115	78,2	5.191	50,0	5.187	50,0
52418	38	GUA	Los Andes	9.635	4.536	47,1	5.099	52,9	4.837	50,2	4.798	49,8
52427	39	TEL	Magüi Payan	25.723	7.617	29,6	18.106	70,4	13.037	50,7	12.686	49,3
52435	40	PIE	Mallama	9.278	1.277	13,8	8.001	86,2	4.625	49,8	4.653	50,2
52473	41	SAN	Mosquera	12.393	5.747	46,4	6.646	53,6	6.264	50,5	6.129	49,5
52480	42	CEN	Nariño	4.463	2.710	60,7	1.753	39,3	2.213	49,6	2.250	50,4
52490	43	SAN	Olaya Herrera	25.969	11.149	42,9	14.820	57,1	12.882	49,6	13.087	50,4
52506	44	SAB	Ospina	7.294	2.037	27,9	5.257	72,1	3.586	49,2	3.708	50,8
52540	45	COR	Policarpa	10.180	2.715	26,7	7.465	73,3	5.069	49,8	5.111	50,2
52560	46	EXP	Potosí	10.578	2.191	20,7	8.387	79,3	5.183	49,0	5.395	51,0
52565	47	ABA	Providencia	5.718	1.548	27,1	4.170	72,9	2.757	48,2	2.961	51,8
52573	48	EXP	Puerres	8.733	3.592	41,1	5.141	58,9	4.276	49,0	4.457	51,0
52585	49	EXP	Pupiales	17.946	6.429	35,8	11.517	64,2	8.783	48,9	9.163	51,1
52612	50	PIE	Ricaurte	20.313	2.407	11,8	17.906	88,2	10.281	50,6	10.032	49,4
52621	51	TEL	Roberto Payán	13.083	3.489	26,7	9.594	73,3	6.560	50,1	6.523	49,9
52678	52	ABA	Samaniego	29.576	10.061	34,0	19.515	66,0	14.571	49,3	15.005	50,7
52685	53	RIO	San Bernardo	9.443	2.672	28,3	6.771	71,7	4.800	50,8	4.643	49,2
52687	54	JUA	San Lorenzo	19.026	2.253	11,8	16.773	88,2	9.702	51,0	9.324	49,0
52693	55	RIO	San Pablo	15.620	4.142	26,5	11.478	73,5	7.521	48,1	8.099	51,9
52683	56	OCC	Sandoná	20.977	10.679	50,9	10.298	49,1	10.340	49,3	10.637	50,7
52696	57	SAN	Santa Bárbara	13.898	3.718	26,8	10.180	73,2	6.997	50,3	6.901	49,7
52699	58	ABA	Santacruz	11.134	1.530	13,7	9.604	86,3	5.606	50,4	5.528	49,6
52720	59	SAB	Sapuyes	7.534	1.458	19,4	6.076	80,6	3.756	49,9	3.778	50,1
52786	60	COR	Taminango	18.255	4.064	22,3	14.191	77,7	9.064	49,7	9.191	50,3
52788	61	CEN	Tangua	13.886	2.866	20,6	11.020	79,4	6.837	49,2	7.049	50,8
52835	62	PAS	Tumaco	262.567	88.452	33,7	174.115	66,3	129.052	49,2	133.515	50,8
52838	63	SAB	Túquerres	45.932	17.731	38,6	28.201	61,4	22.503	49,0	23.429	51,0
52885	64	CEN	Yacuanquer	11.264	3.419	30,4	7.845	69,6	5.546	49,2	5.718	50,8
TOTAL DEPARTAMENTO				**1.678.786**	**736.214**	**43,9**	**942.572**	**56,1**	**819.621**	**48,8**	**859.165**	**51,2**

Fuente: DANE. Proyecciones de población, con base en el CNPV 2018. (Actualizado Marzo 22 de 2023)

PROYECCIONES DE POBLACIÓN MUNICIPAL POR ZONA Y SEXO
DEPARTAMENTO DE NARIÑO - AÑO 2022
Fuente: DANE, Subdirección de Salud Pública, Oficina de Epidemiología

Código DANE	#	Región	Municipios	Pob. 2022	ZONA				SEXO			
					CABECERA	% CABECERA	RESTO	% RESTO	HOMBRES	% HOMBRES	MUJERES	% MUJERES
52001	1	CEN	Pasto	408.358	317.675	77,8	90.683	22,2	191.730	47,0	216.628	53,0
52019	2	RIO	Albán	9.927	2.855	28,8	7.072	71,2	4.981	50,2	4.946	49,8
52022	3	EXP	Aldana	7.679	1.629	21,2	6.050	78,8	3.677	47,9	4.002	52,1
52036	4	OCC	Ancuya	8.987	2.175	24,2	6.812	75,8	4.581	51,0	4.406	49,0
52051	5	JUA	Arboleda	8.979	1.234	13,7	7.745	86,3	4.500	50,1	4.479	49,9
52079	6	TEL	Barbacoas	57.942	12.637	21,8	45.305	78,2	29.386	50,7	28.556	49,3
52083	7	RIO	Belén	6.595	3.394	51,5	3.201	48,5	3.209	48,7	3.386	51,3
52110	8	JUA	Buesaco	24.726	6.815	27,6	17.911	72,4	12.287	49,7	12.439	50,3
52694	9	JUA	Cartago	7.069	861	12,2	6.208	87,8	3.547	50,2	3.522	49,8
52240	10	CEN	Chachagüí	15.769	4.552	28,9	11.217	71,1	7.821	49,6	7.948	50,4
52203	11	RIO	Colón Genova	8.783	1.167	13,3	7.616	86,7	4.456	50,7	4.327	49,3
52207	12	OCC	Consacá	14.285	2.224	15,6	12.061	84,4	7.009	49,1	7.276	50,9
52210	13	EXP	Contadero	7.520	1.367	18,2	6.153	81,8	3.714	49,4	3.806	50,6
52215	14	EXP	Córdoba	16.116	3.203	19,9	12.913	80,1	7.749	48,1	8.367	51,9
52224	15	EXP	Cuaspud	9.570	2.817	29,4	6.753	70,6	4.681	48,9	4.889	51,1
52227	16	EXP	Cumbal	38.373	7.079	18,4	31.294	81,6	18.684	48,7	19.689	51,3
52233	17	COR	Cumbitara	6.113	1.734	28,4	4.379	71,6	3.123	51,1	2.990	48,9
52250	18	SAN	El Charco	23.007	7.508	32,6	15.499	67,4	11.606	50,4	11.401	49,6
52254	19	GUA	El Peñol	7.679	1.419	18,5	6.260	81,5	3.864	50,3	3.815	49,7
52256	20	COR	El Rosario	12.771	1.888	14,8	10.883	85,2	6.411	50,2	6.360	49,8
52258	21	RIO	El Tablón de Gómez	14.881	1.638	11,0	13.243	89,0	7.503	50,4	7.378	49,6
52260	22	GUA	El Tambo	14.716	5.509	37,4	9.207	62,6	7.278	49,5	7.438	50,5
52520	23	PAS	Francisco Pizarro	14.772	5.704	38,6	9.068	61,4	7.415	50,2	7.357	49,8
52287	24	EXP	Funes	7.429	3.205	43,1	4.224	56,9	3.688	49,6	3.741	50,4
52317	25	EXP	Guachucal	20.207	3.111	15,4	17.096	84,6	9.713	48,1	10.494	51,9
52320	26	SAB	Guaitarilla	11.838	4.523	38,2	7.315	61,8	5.880	49,7	5.958	50,3
52323	27	EXP	Gualmatán	7.301	3.091	42,3	4.210	57,7	3.457	47,3	3.844	52,7
52352	28	EXP	Iles	7.906	2.211	28,0	5.695	72,0	3.832	48,5	4.074	51,5
52354	29	SAB	Imués	7.882	1.071	13,6	6.811	86,4	3.789	48,1	4.093	51,9
52356	30	EXP	Ipiales	120.090	79.889	66,5	40.201	33,5	57.445	47,8	62.645	52,2
52378	31	RIO	La Cruz	19.286	8.271	42,9	11.015	57,1	9.412	48,8	9.874	51,2
52381	32	CEN	La Florida	10.366	2.071	20,0	8.295	80,0	5.115	49,3	5.251	50,7
52385	33	GUA	La Llanada	6.617	3.225	48,7	3.392	51,3	3.242	49,0	3.375	51,0
52390	34	SAN	La Tola	7.595	2.965	39,0	4.630	61,0	3.778	49,7	3.817	50,3
52399	35	JUA	La Unión	33.028	13.209	40,0	19.819	60,0	16.351	49,5	16.677	50,5
52405	36	COR	Leiva	10.078	3.146	31,2	6.932	68,8	5.215	51,7	4.863	48,3
52411	37	OCC	Linares	10.453	2.285	21,9	8.168	78,1	5.231	50,0	5.222	50,0
52418	38	GUA	Los Andes	9.687	4.565	47,1	5.122	52,9	4.865	50,2	4.822	49,8
52427	39	TEL	Magüi Payan	25.852	7.668	29,7	18.184	70,3	13.065	50,5	12.787	49,5
52435	40	PIE	Mallama	9.336	1.293	13,8	8.043	86,2	4.651	49,8	4.685	50,2
52473	41	SAN	Mosquera	12.461	5.776	46,4	6.685	53,6	6.294	50,5	6.167	49,5
52480	42	CEN	Nariño	4.504	2.741	60,9	1.763	39,1	2.234	49,6	2.270	50,4
52490	43	SAN	Olaya Herrera	26.110	11.223	43,0	14.887	57,0	12.913	49,5	13.197	50,5
52506	44	SAB	Ospina	7.346	2.057	28,0	5.289	72,0	3.611	49,2	3.735	50,8
52540	45	COR	Policarpa	10.230	2.731	26,7	7.499	73,3	5.092	49,8	5.138	50,2
52560	46	EXP	Potosí	10.658	2.222	20,8	8.436	79,2	5.222	49,0	5.436	51,0
52565	47	ABA	Providencia	5.728	1.546	27,0	4.182	73,0	2.759	48,2	2.969	51,8
52573	48	EXP	Puerres	8.793	3.616	41,1	5.177	58,9	4.310	49,0	4.483	51,0
52585	49	EXP	Pupiales	18.069	6.486	35,9	11.583	64,1	8.837	48,9	9.232	51,1
52612	50	PIE	Ricaurte	20.436	2.441	11,9	17.995	88,1	10.327	50,5	10.109	49,5
52621	51	TEL	Roberto Payán	13.159	3.517	26,7	9.642	73,3	6.611	50,2	6.548	49,8
52678	52	ABA	Samaniego	29.744	10.118	34,0	19.626	66,0	14.644	49,2	15.100	50,8
52685	53	RIO	San Bernardo	9.504	2.679	28,2	6.825	71,8	4.832	50,8	4.672	49,2
52687	54	JUA	San Lorenzo	19.149	2.282	11,9	16.867	88,1	9.746	50,9	9.403	49,1
52693	55	RIO	San Pablo	15.712	4.175	26,6	11.537	73,4	7.568	48,2	8.144	51,8
52683	56	OCC	Sandoná	21.113	10.773	51,0	10.340	49,0	10.389	49,2	10.724	50,8
52696	57	SAN	Santa Bárbara	13.976	3.749	26,8	10.227	73,2	7.033	50,3	6.943	49,7
52699	58	ABA	Santacruz	11.213	1.550	13,8	9.663	86,2	5.648	50,4	5.565	49,6
52720	59	SAB	Sapuyes	7.582	1.469	19,4	6.113	80,6	3.773	49,8	3.809	50,2
52786	60	COR	Taminango	18.375	4.097	22,3	14.278	77,7	9.125	49,7	9.250	50,3
52788	61	CEN	Tangua	13.978	2.907	20,8	11.071	79,2	6.883	49,2	7.095	50,8
52835	62	PAS	Tumaco	263.990	89.041	33,7	174.949	66,3	129.713	49,1	134.277	50,9
52838	63	SAB	Túquerres	46.257	17.878	38,6	28.379	61,4	22.652	49,0	23.605	51,0
52885	64	CEN	Yacuanquer	11.347	3.454	30,4	7.893	69,6	5.586	49,2	5.761	50,8
TOTAL DEPARTAMENTO				**1.689.002**	**741.411**	**43,9**	**947.591**	**56,1**	**823.743**	**48,8**	**865.259**	**51,2**

Fuente: DANE. Proyecciones de población, con base en el CNPV 2018. (Actualizado Marzo 22 de 2023)

PROYECCIONES DE POBLACIÓN MUNICIPAL POR ZONA Y SEXO
DEPARTAMENTO DE NARIÑO - AÑO 2023
Fuente: DANE, Subdirección de Salud Pública, Oficina de Epidemiología

Código DANE	#	Región	Municipios	Pob. 2023	ZONA				SEXO			
					CABECERA	% CABECERA	RESTO	% RESTO	HOMBRES	% HOMBRES	MUJERES	% MUJERES
52001	1	CEN	Pasto	410.835	319.669	77,8	91.166	22,2	192.494	46,9	218.341	53,1
52019	2	RIO	Albán	9.993	2.878	28,8	7.115	71,2	5.014	50,2	4.979	49,8
52022	3	EXP	Aldana	7.734	1.648	21,3	6.086	78,7	3.709	48,0	4.025	52,0
52036	4	OCC	Ancuya	9.056	2.205	24,3	6.851	75,7	4.610	50,9	4.446	49,1
52051	5	JUA	Arboleda	9.045	1.240	13,7	7.805	86,3	4.529	50,1	4.516	49,9
52079	6	TEL	Barbacoas	58.292	12.755	21,9	45.537	78,1	29.570	50,7	28.722	49,3
52083	7	RIO	Belén	6.621	3.414	51,6	3.207	48,4	3.219	48,6	3.402	51,4
52110	8	JUA	Buesaco	24.905	6.887	27,7	18.018	72,3	12.376	49,7	12.529	50,3
52694	9	JUA	Cartago	7.100	859	12,1	6.241	87,9	3.564	50,2	3.536	49,8
52240	10	CEN	Chachagüí	15.860	4.591	28,9	11.269	71,1	7.863	49,6	7.997	50,4
52203	11	RIO	Colón Genova	8.829	1.156	13,1	7.673	86,9	4.476	50,7	4.353	49,3
52207	12	OCC	Consacá	14.400	2.266	15,7	12.134	84,3	7.071	49,1	7.329	50,9
52210	13	EXP	Contadero	7.578	1.381	18,2	6.197	81,8	3.739	49,3	3.839	50,7
52215	14	EXP	Córdoba	16.223	3.234	19,9	12.989	80,1	7.809	48,1	8.414	51,9
52224	15	EXP	Cuaspud	9.618	2.842	29,5	6.776	70,5	4.699	48,9	4.919	51,1
52227	16	EXP	Cumbal	38.599	7.145	18,5	31.454	81,5	18.802	48,7	19.797	51,3
52233	17	COR	Cumbitara	6.152	1.741	28,3	4.411	71,7	3.149	51,2	3.003	48,8
52250	18	SAN	El Charco	23.099	7.556	32,7	15.543	67,3	11.651	50,4	11.448	49,6
52254	19	GUA	El Peñol	7.734	1.435	18,6	6.299	81,4	3.893	50,3	3.841	49,7
52256	20	COR	El Rosario	12.843	1.898	14,8	10.945	85,2	6.436	50,1	6.407	49,9
52258	21	RIO	El Tablón de Gómez	15.009	1.672	11,1	13.337	88,9	7.573	50,5	7.436	49,5
52260	22	GUA	El Tambo	14.811	5.553	37,5	9.258	62,5	7.319	49,4	7.492	50,6
52520	23	PAS	Francisco Pizarro	14.861	5.741	38,6	9.120	61,4	7.444	50,1	7.417	49,9
52287	24	EXP	Funes	7.486	3.238	43,3	4.248	56,7	3.718	49,7	3.768	50,3
52317	25	EXP	Guachucal	20.338	3.138	15,4	17.200	84,6	9.769	48,0	10.569	52,0
52320	26	SAB	Guaitarilla	11.921	4.558	38,2	7.363	61,8	5.927	49,7	5.994	50,3
52323	27	EXP	Gualmatán	7.352	3.121	42,5	4.231	57,5	3.473	47,2	3.879	52,8
52352	28	EXP	Iles	7.954	2.229	28,0	5.725	72,0	3.861	48,5	4.093	51,5
52354	29	SAB	Imués	7.937	1.081	13,6	6.856	86,4	3.812	48,0	4.125	52,0
52356	30	EXP	Ipiales	120.842	80.417	66,5	40.425	33,5	57.705	47,8	63.137	52,2
52378	31	RIO	La Cruz	19.421	8.340	42,9	11.081	57,1	9.488	48,9	9.933	51,1
52381	32	CEN	La Florida	10.465	2.105	20,1	8.360	79,9	5.172	49,4	5.293	50,6
52385	33	GUA	La Llanada	6.636	3.231	48,7	3.405	51,3	3.235	48,7	3.401	51,3
52390	34	SAN	La Tola	7.661	3.000	39,2	4.661	60,8	3.813	49,8	3.848	50,2
52399	35	JUA	La Unión	33.262	13.307	40,0	19.955	60,0	16.460	49,5	16.802	50,5
52405	36	COR	Leiva	10.144	3.183	31,4	6.961	68,6	5.238	51,6	4.906	48,4
52411	37	OCC	Linares	10.510	2.306	21,9	8.204	78,1	5.260	50,0	5.250	50,0
52418	38	GUA	Los Andes	9.766	4.609	47,2	5.157	52,8	4.908	50,3	4.858	49,7
52427	39	TEL	Magüi Payan	25.981	7.710	29,7	18.271	70,3	13.105	50,4	12.876	49,6
52435	40	PIE	Mallama	9.396	1.307	13,9	8.089	86,1	4.691	49,9	4.705	50,1
52473	41	SAN	Mosquera	12.547	5.824	46,4	6.723	53,6	6.328	50,4	6.219	49,6
52480	42	CEN	Nariño	4.541	2.766	60,9	1.775	39,1	2.243	49,4	2.298	50,6
52490	43	SAN	Olaya Herrera	26.280	11.302	43,0	14.978	57,0	12.978	49,4	13.302	50,6
52506	44	SAB	Ospina	7.393	2.081	28,1	5.312	71,9	3.625	49,0	3.768	51,0
52540	45	COR	Policarpa	10.314	2.758	26,7	7.556	73,3	5.136	49,8	5.178	50,2
52560	46	EXP	Potosí	10.719	2.241	20,9	8.478	79,1	5.253	49,0	5.466	51,0
52565	47	ABA	Providencia	5.796	1.571	27,1	4.225	72,9	2.798	48,3	2.998	51,7
52573	48	EXP	Puerres	8.854	3.644	41,2	5.210	58,8	4.329	48,9	4.525	51,1
52585	49	EXP	Pupiales	18.164	6.525	35,9	11.639	64,1	8.900	49,0	9.264	51,0
52612	50	PIE	Ricaurte	20.581	2.484	12,1	18.097	87,9	10.385	50,5	10.196	49,5
52621	51	TEL	Roberto Payán	13.249	3.546	26,8	9.703	73,2	6.652	50,2	6.597	49,8
52678	52	ABA	Samaniego	29.936	10.205	34,1	19.731	65,9	14.726	49,2	15.210	50,8
52685	53	RIO	San Bernardo	9.584	2.719	28,4	6.865	71,6	4.880	50,9	4.704	49,1
52687	54	JUA	San Lorenzo	19.280	2.307	12,0	16.973	88,0	9.801	50,8	9.479	49,2
52693	55	RIO	San Pablo	15.838	4.226	26,7	11.612	73,3	7.626	48,2	8.212	51,8
52683	56	OCC	Sandoná	21.244	10.839	51,0	10.405	49,0	10.434	49,1	10.810	50,9
52696	57	SAN	Santa Bárbara	14.060	3.777	26,9	10.283	73,1	7.068	50,3	6.992	49,7
52699	58	ABA	Santacruz	11.297	1.570	13,9	9.727	86,1	5.687	50,3	5.610	49,7
52720	59	SAB	Sapuyes	7.633	1.486	19,5	6.147	80,5	3.804	49,8	3.829	50,2
52786	60	COR	Taminango	18.511	4.147	22,4	14.364	77,6	9.199	49,7	9.312	50,3
52788	61	CEN	Tangua	14.058	2.919	20,8	11.139	79,2	6.928	49,3	7.130	50,7
52835	62	PAS	Tumaco	265.599	89.729	33,8	175.870	66,2	130.482	49,1	135.117	50,9
52838	63	SAB	Túquerres	46.419	17.969	38,7	28.450	61,3	22.727	49,0	23.692	51,0
52885	64	CEN	Yacuanquer	11.404	3.467	30,4	7.937	69,6	5.624	49,3	5.780	50,7
TOTAL DEPARTAMENTO				**1.699.570**	**746.748**	**43,9**	**952.822**	**56,1**	**828.257**	**48,7**	**871.313**	**51,3**

Fuente: DANE. Proyecciones de población, con base en el CNPV 2018. (Actualizado Marzo 22 de 2023)

PROYECCIONES DE POBLACIÓN MUNICIPAL POR ZONA Y SEXO
DEPARTAMENTO DE NARIÑO - AÑO 2024
Fuente: DANE, Subdirección de Salud Pública, Oficina de Epidemiología

Código DANE	#	Región	Municipios	Pob. 2024	ZONA				SEXO			
					CABECERA	% CABECERA	RESTO	% RESTO	HOMBRES	% HOMBRES	MUJERES	% MUJERES
52001	1	CEN	Pasto	413.484	321.833	77,8	91.651	22,2	193.394	46,8	220.090	53,2
52019	2	RIO	Albán	10.070	2.913	28,9	7.157	71,1	5.038	50,0	5.032	50,0
52022	3	EXP	Aldana	7.769	1.644	21,2	6.125	78,8	3.735	48,1	4.034	51,9
52036	4	OCC	Ancuya	9.108	2.221	24,4	6.887	75,6	4.631	50,8	4.477	49,2
52051	5	JUA	Arboleda	9.146	1.265	13,8	7.881	86,2	4.578	50,1	4.568	49,9
52079	6	TEL	Barbacoas	58.608	12.848	21,9	45.760	78,1	29.741	50,7	28.867	49,3
52083	7	RIO	Belén	6.636	3.431	51,7	3.205	48,3	3.215	48,4	3.421	51,6
52110	8	JUA	Buesaco	25.063	6.941	27,7	18.122	72,3	12.464	49,7	12.599	50,3
52694	9	JUA	Cartago	7.167	872	12,2	6.295	87,8	3.606	50,3	3.561	49,7
52240	10	CEN	Chachagüí	15.949	4.630	29,0	11.319	71,0	7.896	49,5	8.053	50,5
52203	11	RIO	Colón Genova	8.904	1.188	13,3	7.716	86,7	4.512	50,7	4.392	49,3
52207	12	OCC	Consacá	14.480	2.285	15,8	12.195	84,2	7.115	49,1	7.365	50,9
52210	13	EXP	Contadero	7.618	1.384	18,2	6.234	81,8	3.762	49,4	3.856	50,6
52215	14	EXP	Córdoba	16.338	3.277	20,1	13.061	79,9	7.868	48,2	8.470	51,8
52224	15	EXP	Cuaspud	9.675	2.858	29,5	6.817	70,5	4.745	49,0	4.930	51,0
52227	16	EXP	Cumbal	38.792	7.199	18,6	31.593	81,4	18.898	48,7	19.894	51,3
52233	17	COR	Cumbitara	6.188	1.752	28,3	4.436	71,7	3.167	51,2	3.021	48,8
52250	18	SAN	El Charco	23.249	7.620	32,8	15.629	67,2	11.714	50,4	11.535	49,6
52254	19	GUA	El Peñol	7.776	1.447	18,6	6.329	81,4	3.924	50,5	3.852	49,5
52256	20	COR	El Rosario	12.935	1.923	14,9	11.012	85,1	6.481	50,1	6.454	49,9
52258	21	RIO	El Tablón de Gómez	15.092	1.679	11,1	13.413	88,9	7.605	50,4	7.487	49,6
52260	22	GUA	El Tambo	14.900	5.596	37,6	9.304	62,4	7.378	49,5	7.522	50,5
52520	23	PAS	Francisco Pizarro	14.944	5.795	38,8	9.149	61,2	7.472	50,0	7.472	50,0
52287	24	EXP	Funes	7.535	3.266	43,3	4.269	56,7	3.732	49,5	3.803	50,5
52317	25	EXP	Guachucal	20.466	3.170	15,5	17.296	84,5	9.843	48,1	10.623	51,9
52320	26	SAB	Guaitarilla	11.990	4.590	38,3	7.400	61,7	5.953	49,6	6.037	50,4
52323	27	EXP	Gualmatán	7.398	3.147	42,5	4.251	57,5	3.500	47,3	3.898	52,7
52352	28	EXP	Iles	7.995	2.231	27,9	5.764	72,1	3.880	48,5	4.115	51,5
52354	29	SAB	Imués	7.994	1.090	13,6	6.904	86,4	3.836	48,0	4.158	52,0
52356	30	EXP	Ipiales	121.546	80.910	66,6	40.636	33,4	57.960	47,7	63.586	52,3
52378	31	RIO	La Cruz	19.528	8.398	43,0	11.130	57,0	9.535	48,8	9.993	51,2
52381	32	CEN	La Florida	10.516	2.108	20,0	8.408	80,0	5.195	49,4	5.321	50,6
52385	33	GUA	La Llanada	6.683	3.265	48,9	3.418	51,1	3.254	48,7	3.429	51,3
52390	34	SAN	La Tola	7.709	3.005	39,0	4.704	61,0	3.826	49,6	3.883	50,4
52399	35	JUA	La Unión	33.456	13.426	40,1	20.030	59,9	16.563	49,5	16.893	50,5
52405	36	COR	Leiva	10.207	3.194	31,3	7.013	68,7	5.272	51,7	4.935	48,3
52411	37	OCC	Linares	10.592	2.332	22,0	8.260	78,0	5.298	50,0	5.294	50,0
52418	38	GUA	Los Andes	9.809	4.633	47,2	5.176	52,8	4.927	50,2	4.882	49,8
52427	39	TEL	Magüi Payan	26.143	7.791	29,8	18.352	70,2	13.173	50,4	12.970	49,6
52435	40	PIE	Mallama	9.440	1.298	13,8	8.142	86,3	4.714	49,9	4.726	50,1
52473	41	SAN	Mosquera	12.625	5.870	46,5	6.755	53,5	6.374	50,5	6.251	49,5
52480	42	CEN	Nariño	4.545	2.767	60,9	1.778	39,1	2.248	49,5	2.297	50,5
52490	43	SAN	Olaya Herrera	26.469	11.405	43,1	15.064	56,9	13.050	49,3	13.419	50,7
52506	44	SAB	Ospina	7.439	2.096	28,2	5.343	71,8	3.653	49,1	3.786	50,9
52540	45	COR	Policarpa	10.386	2.782	26,8	7.604	73,2	5.170	49,8	5.216	50,2
52560	46	EXP	Potosí	10.777	2.249	20,9	8.528	79,1	5.288	49,1	5.489	50,9
52565	47	ABA	Providencia	5.818	1.571	27,0	4.247	73,0	2.805	48,2	3.013	51,8
52573	48	EXP	Puerres	8.924	3.682	41,3	5.242	58,7	4.367	48,9	4.557	51,1
52585	49	EXP	Pupiales	18.277	6.583	36,0	11.694	64,0	8.940	48,9	9.337	51,1
52612	50	PIE	Ricaurte	20.676	2.492	12,1	18.184	87,9	10.440	50,5	10.236	49,5
52621	51	TEL	Roberto Payán	13.328	3.578	26,8	9.750	73,2	6.684	50,2	6.644	49,8
52678	52	ABA	Samaniego	30.137	10.288	34,1	19.849	65,9	14.827	49,2	15.310	50,8
52685	53	RIO	San Bernardo	9.644	2.732	28,3	6.912	71,7	4.902	50,8	4.742	49,2
52687	54	JUA	San Lorenzo	19.392	2.328	12,0	17.064	88,0	9.855	50,8	9.537	49,2
52693	55	RIO	San Pablo	15.941	4.262	26,7	11.679	73,3	7.679	48,2	8.262	51,8
52683	56	OCC	Sandoná	21.386	10.921	51,1	10.465	48,9	10.492	49,1	10.894	50,9
52696	57	SAN	Santa Bárbara	14.144	3.805	26,9	10.339	73,1	7.094	50,2	7.050	49,8
52699	58	ABA	Santacruz	11.352	1.575	13,9	9.777	86,1	5.721	50,4	5.631	49,6
52720	59	SAB	Sapuyes	7.678	1.493	19,4	6.185	80,6	3.823	49,8	3.855	50,2
52786	60	COR	Taminango	18.629	4.175	22,4	14.454	77,6	9.254	49,7	9.375	50,3
52788	61	CEN	Tangua	14.162	2.961	20,9	11.201	79,1	6.969	49,2	7.193	50,8
52835	62	PAS	Tumaco	267.010	90.341	33,8	176.669	66,2	131.167	49,1	135.843	50,9
52838	63	SAB	Túquerres	46.757	18.108	38,7	28.649	61,3	22.891	49,0	23.866	51,0
52885	64	CEN	Yacuanquer	11.496	3.502	30,5	7.994	69,5	5.665	49,3	5.831	50,7
TOTAL DEPARTAMENTO				**1.709.890**	**752.021**	**44,0**	**957.869**	**56,0**	**832.758**	**48,7**	**877.132**	**51,3**

Fuente: DANE. Proyecciones de población, con base en el CNPV 2018. (Actualizado Marzo 22 de 2023)

PROYECCIONES DE POBLACIÓN MUNICIPAL POR ZONA Y SEXO
DEPARTAMENTO DE NARIÑO - AÑO 2025
Fuente: DANE, Subdirección de Salud Pública, Oficina de Epidemiología

Código DANE	#	Región	Municipios	Pob. 2025	ZONA				SEXO			
					CABECERA	% CABECERA	RESTO	% RESTO	HOMBRES	% HOMBRES	MUJERES	% MUJERES
52001	1	CEN	Pasto	415.937	323.853	77,9	92.084	22,1	194.197	46,7	221.740	53,3
52019	2	RIO	Albán	10.113	2.934	29,0	7.179	71,0	5.059	50,0	5.054	50,0
52022	3	EXP	Aldana	7.818	1.659	21,2	6.159	78,8	3.756	48,0	4.062	52,0
52036	4	OCC	Ancuya	9.165	2.231	24,3	6.934	75,7	4.673	51,0	4.492	49,0
52051	5	JUA	Arboleda	9.222	1.280	13,9	7.942	86,1	4.600	49,9	4.622	50,1
52079	6	TEL	Barbacoas	58.878	12.925	22,0	45.953	78,0	29.871	50,7	29.007	49,3
52083	7	RIO	Belén	6.670	3.458	51,8	3.212	48,2	3.241	48,6	3.429	51,4
52110	8	JUA	Buesaco	25.213	6.995	27,7	18.218	72,3	12.531	49,7	12.682	50,3
52694	9	JUA	Cartago	7.179	862	12,0	6.317	88,0	3.608	50,3	3.571	49,7
52240	10	CEN	Chachagüí	16.022	4.650	29,0	11.372	71,0	7.940	49,6	8.082	50,4
52203	11	RIO	Colón Genova	8.950	1.192	13,3	7.758	86,7	4.539	50,7	4.411	49,3
52207	12	OCC	Consacá	14.561	2.298	15,8	12.263	84,2	7.165	49,2	7.396	50,8
52210	13	EXP	Contadero	7.666	1.394	18,2	6.272	81,8	3.775	49,2	3.891	50,8
52215	14	EXP	Córdoba	16.398	3.287	20,0	13.111	80,0	7.897	48,2	8.501	51,8
52224	15	EXP	Cuaspud	9.753	2.898	29,7	6.855	70,3	4.768	48,9	4.985	51,1
52227	16	EXP	Cumbal	38.963	7.228	18,6	31.735	81,4	18.993	48,7	19.970	51,3
52233	17	COR	Cumbitara	6.232	1.767	28,4	4.465	71,6	3.200	51,3	3.032	48,7
52250	18	SAN	El Charco	23.396	7.675	32,8	15.721	67,2	11.790	50,4	11.606	49,6
52254	19	GUA	El Peñol	7.804	1.456	18,7	6.348	81,3	3.933	50,4	3.871	49,6
52256	20	COR	El Rosario	13.010	1.936	14,9	11.074	85,1	6.516	50,1	6.494	49,9
52258	21	RIO	El Tablón de Gómez	15.184	1.694	11,2	13.490	88,8	7.663	50,5	7.521	49,5
52260	22	GUA	El Tambo	14.996	5.650	37,7	9.346	62,3	7.412	49,4	7.584	50,6
52520	23	PAS	Francisco Pizarro	15.025	5.827	38,8	9.198	61,2	7.508	50,0	7.517	50,0
52287	24	EXP	Funes	7.566	3.276	43,3	4.290	56,7	3.745	49,5	3.821	50,5
52317	25	EXP	Guachucal	20.578	3.197	15,5	17.381	84,5	9.901	48,1	10.677	51,9
52320	26	SAB	Guaitarilla	12.049	4.612	38,3	7.437	61,7	5.979	49,6	6.070	50,4
52323	27	EXP	Gualmatán	7.445	3.168	42,6	4.277	57,4	3.526	47,4	3.919	52,6
52352	28	EXP	Iles	8.049	2.257	28,0	5.792	72,0	3.899	48,4	4.150	51,6
52354	29	SAB	Imués	8.029	1.102	13,7	6.927	86,3	3.859	48,1	4.170	51,9
52356	30	EXP	Ipiales	122.161	81.363	66,6	40.798	33,4	58.185	47,6	63.976	52,4
52378	31	RIO	La Cruz	19.655	8.463	43,1	11.192	56,9	9.588	48,8	10.067	51,2
52381	32	CEN	La Florida	10.591	2.133	20,1	8.458	79,9	5.244	49,5	5.347	50,5
52385	33	GUA	La Llanada	6.699	3.276	48,9	3.423	51,1	3.270	48,8	3.429	51,2
52390	34	SAN	La Tola	7.739	3.019	39,0	4.720	61,0	3.834	49,5	3.905	50,5
52399	35	JUA	La Unión	33.657	13.528	40,2	20.129	59,8	16.659	49,5	16.998	50,5
52405	36	COR	Leiva	10.263	3.224	31,4	7.039	68,6	5.300	51,6	4.963	48,4
52411	37	OCC	Linares	10.651	2.343	22,0	8.308	78,0	5.333	50,1	5.318	49,9
52418	38	GUA	Los Andes	9.880	4.666	47,2	5.214	52,8	4.964	50,2	4.916	49,8
52427	39	TEL	Magüi Payan	26.239	7.814	29,8	18.425	70,2	13.221	50,4	13.018	49,6
52435	40	PIE	Mallama	9.492	1.322	13,9	8.170	86,1	4.732	49,9	4.760	50,1
52473	41	SAN	Mosquera	12.687	5.894	46,5	6.793	53,5	6.398	50,4	6.289	49,6
52480	42	CEN	Nariño	4.594	2.799	60,9	1.795	39,1	2.264	49,3	2.330	50,7
52490	43	SAN	Olaya Herrera	26.611	11.473	43,1	15.138	56,9	13.111	49,3	13.500	50,7
52506	44	SAB	Ospina	7.475	2.113	28,3	5.362	71,7	3.666	49,0	3.809	51,0
52540	45	COR	Policarpa	10.435	2.794	26,8	7.641	73,2	5.194	49,8	5.241	50,2
52560	46	EXP	Potosí	10.848	2.273	21,0	8.575	79,0	5.316	49,0	5.532	51,0
52565	47	ABA	Providencia	5.864	1.589	27,1	4.275	72,9	2.828	48,2	3.036	51,8
52573	48	EXP	Puerres	8.943	3.697	41,3	5.246	58,7	4.372	48,9	4.571	51,1
52585	49	EXP	Pupiales	18.412	6.642	36,1	11.770	63,9	9.009	48,9	9.403	51,1
52612	50	PIE	Ricaurte	20.762	2.503	12,1	18.259	87,9	10.479	50,5	10.283	49,5
52621	51	TEL	Roberto Payán	13.391	3.597	26,9	9.794	73,1	6.720	50,2	6.671	49,8
52678	52	ABA	Samaniego	30.311	10.361	34,2	19.950	65,8	14.900	49,2	15.411	50,8
52685	53	RIO	San Bernardo	9.695	2.752	28,4	6.943	71,6	4.932	50,9	4.763	49,1
52687	54	JUA	San Lorenzo	19.508	2.346	12,0	17.162	88,0	9.908	50,8	9.600	49,2
52693	55	RIO	San Pablo	16.047	4.298	26,8	11.749	73,2	7.738	48,2	8.309	51,8
52683	56	OCC	Sandoná	21.513	10.999	51,1	10.514	48,9	10.542	49,0	10.971	51,0
52696	57	SAN	Santa Bárbara	14.223	3.839	27,0	10.384	73,0	7.128	50,1	7.095	49,9
52699	58	ABA	Santacruz	11.413	1.587	13,9	9.826	86,1	5.758	50,5	5.655	49,5
52720	59	SAB	Sapuyes	7.735	1.514	19,6	6.221	80,4	3.856	49,9	3.879	50,1
52786	60	COR	Taminango	18.726	4.191	22,4	14.535	77,6	9.308	49,7	9.418	50,3
52788	61	CEN	Tangua	14.244	2.969	20,8	11.275	79,2	7.019	49,3	7.225	50,7
52835	62	PAS	Tumaco	268.311	90.885	33,9	177.426	66,1	131.794	49,1	136.517	50,9
52838	63	SAB	Túquerres	47.092	18.283	38,8	28.809	61,2	23.051	48,9	24.041	51,1
52885	64	CEN	Yacuanquer	11.543	3.518	30,5	8.025	69,5	5.681	49,2	5.862	50,8
TOTAL DEPARTAMENTO				**1.719.281**	**756.828**	**44,0**	**962.453**	**56,0**	**836.846**	**48,7**	**882.435**	**51,3**

Fuente: DANE. Proyecciones de población, con base en el CNPV 2018. (Actualizado Marzo 22 de 2023)

PROYECCIONES DE POBLACIÓN MUNICIPAL POR ZONA Y SEXO
DEPARTAMENTO DE NARIÑO - AÑO 2026
Fuente: DANE, Subdirección de Salud Pública, Oficina de Epidemiología

Código DANE	#	Región	Municipios	Pob. 2026	ZONA				SEXO			
					CABECERA	% CABECERA	RESTO	% RESTO	HOMBRES	% HOMBRES	MUJERES	% MUJERES
52001	1	CEN	Pasto	418.147	325.698	77,9	92.449	22,1	194.892	46,6	223.255	53,4
52019	2	RIO	Albán	10.176	2.956	29,0	7.220	71,0	5.094	50,1	5.082	49,9
52022	3	EXP	Aldana	7.862	1.664	21,2	6.198	78,8	3.783	48,1	4.079	51,9
52036	4	OCC	Ancuya	9.197	2.255	24,5	6.942	75,5	4.690	51,0	4.507	49,0
52051	5	JUA	Arboleda	9.305	1.289	13,9	8.016	86,1	4.667	50,2	4.638	49,8
52079	6	TEL	Barbacoas	59.120	12.974	21,9	46.146	78,1	29.992	50,7	29.128	49,3
52083	7	RIO	Belén	6.714	3.468	51,7	3.246	48,3	3.260	48,6	3.454	51,4
52110	8	JUA	Buesaco	25.344	7.049	27,8	18.295	72,2	12.603	49,7	12.741	50,3
52694	9	JUA	Cartago	7.228	868	12,0	6.360	88,0	3.621	50,1	3.607	49,9
52240	10	CEN	Chachagüí	16.082	4.677	29,1	11.405	70,9	7.971	49,6	8.111	50,4
52203	11	RIO	Colón Genova	8.993	1.202	13,4	7.791	86,6	4.553	50,6	4.440	49,4
52207	12	OCC	Consacá	14.642	2.309	15,8	12.333	84,2	7.193	49,1	7.449	50,9
52210	13	EXP	Contadero	7.696	1.405	18,3	6.291	81,7	3.785	49,2	3.911	50,8
52215	14	EXP	Córdoba	16.496	3.300	20,0	13.196	80,0	7.945	48,2	8.551	51,8
52224	15	EXP	Cuaspud	9.798	2.923	29,8	6.875	70,2	4.793	48,9	5.005	51,1
52227	16	EXP	Cumbal	39.120	7.275	18,6	31.845	81,4	19.058	48,7	20.062	51,3
52233	17	COR	Cumbitara	6.270	1.790	28,5	4.480	71,5	3.214	51,3	3.056	48,7
52250	18	SAN	El Charco	23.515	7.721	32,8	15.794	67,2	11.836	50,3	11.679	49,7
52254	19	GUA	El Peñol	7.857	1.470	18,7	6.387	81,3	3.966	50,5	3.891	49,5
52256	20	COR	El Rosario	13.072	1.947	14,9	11.125	85,1	6.553	50,1	6.519	49,9
52258	21	RIO	El Tablón de Gómez	15.257	1.708	11,2	13.549	88,8	7.691	50,4	7.566	49,6
52260	22	GUA	El Tambo	15.069	5.675	37,7	9.394	62,3	7.460	49,5	7.609	50,5
52520	23	PAS	Francisco Pizarro	15.099	5.854	38,8	9.245	61,2	7.538	49,9	7.561	50,1
52287	24	EXP	Funes	7.616	3.307	43,4	4.309	56,6	3.766	49,4	3.850	50,6
52317	25	EXP	Guachucal	20.686	3.216	15,5	17.470	84,5	9.970	48,2	10.716	51,8
52320	26	SAB	Guaitarilla	12.111	4.645	38,4	7.466	61,6	6.007	49,6	6.104	50,4
52323	27	EXP	Gualmatán	7.468	3.185	42,6	4.283	57,4	3.530	47,3	3.938	52,7
52352	28	EXP	Iles	8.092	2.276	28,1	5.816	71,9	3.931	48,6	4.161	51,4
52354	29	SAB	Imués	8.065	1.091	13,5	6.974	86,5	3.876	48,1	4.189	51,9
52356	30	EXP	Ipiales	122.748	81.792	66,6	40.956	33,4	58.391	47,6	64.357	52,4
52378	31	RIO	La Cruz	19.758	8.526	43,2	11.232	56,8	9.633	48,8	10.125	51,2
52381	32	CEN	La Florida	10.632	2.146	20,2	8.486	79,8	5.257	49,4	5.375	50,6
52385	33	GUA	La Llanada	6.731	3.294	48,9	3.437	51,1	3.286	48,8	3.445	51,2
52390	34	SAN	La Tola	7.783	3.049	39,2	4.734	60,8	3.857	49,6	3.926	50,4
52399	35	JUA	La Unión	33.831	13.601	40,2	20.230	59,8	16.752	49,5	17.079	50,5
52405	36	COR	Leiva	10.310	3.236	31,4	7.074	68,6	5.307	51,5	5.003	48,5
52411	37	OCC	Linares	10.706	2.362	22,1	8.344	77,9	5.365	50,1	5.341	49,9
52418	38	GUA	Los Andes	9.923	4.697	47,3	5.226	52,7	4.978	50,2	4.945	49,8
52427	39	TEL	Magüi Payan	26.343	7.864	29,9	18.479	70,1	13.269	50,4	13.074	49,6
52435	40	PIE	Mallama	9.548	1.329	13,9	8.219	86,1	4.764	49,9	4.784	50,1
52473	41	SAN	Mosquera	12.735	5.919	46,5	6.816	53,5	6.422	50,4	6.313	49,6
52480	42	CEN	Nariño	4.627	2.819	60,9	1.808	39,1	2.282	49,3	2.345	50,7
52490	43	SAN	Olaya Herrera	26.743	11.524	43,1	15.219	56,9	13.161	49,2	13.582	50,8
52506	44	SAB	Ospina	7.512	2.134	28,4	5.378	71,6	3.680	49,0	3.832	51,0
52540	45	COR	Policarpa	10.484	2.817	26,9	7.667	73,1	5.213	49,7	5.271	50,3
52560	46	EXP	Potosí	10.913	2.289	21,0	8.624	79,0	5.353	49,1	5.560	50,9
52565	47	ABA	Providencia	5.883	1.588	27,0	4.295	73,0	2.830	48,1	3.053	51,9
52573	48	EXP	Puerres	9.007	3.737	41,5	5.270	58,5	4.408	48,9	4.599	51,1
52585	49	EXP	Pupiales	18.493	6.670	36,1	11.823	63,9	9.055	49,0	9.438	51,0
52612	50	PIE	Ricaurte	20.846	2.526	12,1	18.320	87,9	10.532	50,5	10.314	49,5
52621	51	TEL	Roberto Payán	13.478	3.627	26,9	9.851	73,1	6.754	50,1	6.724	49,9
52678	52	ABA	Samaniego	30.450	10.420	34,2	20.030	65,8	14.977	49,2	15.473	50,8
52685	53	RIO	San Bernardo	9.755	2.768	28,4	6.987	71,6	4.966	50,9	4.789	49,1
52687	54	JUA	San Lorenzo	19.612	2.357	12,0	17.255	88,0	9.966	50,8	9.646	49,2
52693	55	RIO	San Pablo	16.103	4.321	26,8	11.782	73,2	7.768	48,2	8.335	51,8
52683	56	OCC	Sandoná	21.623	11.078	51,2	10.545	48,8	10.580	48,9	11.043	51,1
52696	57	SAN	Santa Bárbara	14.309	3.856	26,9	10.453	73,1	7.171	50,1	7.138	49,9
52699	58	ABA	Santacruz	11.483	1.608	14,0	9.875	86,0	5.800	50,5	5.683	49,5
52720	59	SAB	Sapuyes	7.752	1.496	19,3	6.256	80,7	3.856	49,7	3.896	50,3
52786	60	COR	Taminango	18.833	4.236	22,5	14.597	77,5	9.380	49,8	9.453	50,2
52788	61	CEN	Tangua	14.314	2.999	21,0	11.315	79,0	7.048	49,2	7.266	50,8
52835	62	PAS	Tumaco	269.493	91.361	33,9	178.132	66,1	132.383	49,1	137.110	50,9
52838	63	SAB	Túquerres	47.376	18.404	38,8	28.972	61,2	23.160	48,9	24.216	51,1
52885	64	CEN	Yacuanquer	11.615	3.551	30,6	8.064	69,4	5.728	49,3	5.887	50,7
TOTAL DEPARTAMENTO				**1.727.849**	**761.198**	**44,1**	**966.651**	**55,9**	**840.570**	**48,6**	**887.279**	**51,4**

Fuente: DANE. Proyecciones de población, con base en el CNPV 2018. (Actualizado Marzo 22 de 2023)

PROYECCIONES DE POBLACION MUNICIPAL DE NACIDOS VIVOS
DEPARTAMENTO DE NARIÑO - AÑO 2010 - 2022
Fuente: DANE, Subdirección de Salud Pública, Oficina de Epidemiología

Código DANE	#	Región	Municipios	2010	2011	2012	2013	2014	2015	2016	2017	2018	2019	2020	2021	2022
52001	1	CEN	Pasto	5.032	4.872	4.865	4.828	5.052	5.243	5.189	4.989	4.730	4.342	4.033	3.469	3.212
52019	2	RIO	Albán	113	107	96	97	92	84	90	66	63	77	81	69	71
52022	3	EXP	Aldana	68	85	102	83	93	87	67	83	68	63	66	49	45
52036	4	OCC	Ancuyá	78	60	82	70	55	51	54	52	52	47	33	37	34
52051	5	JUA	Arboleda	89	75	87	90	73	71	67	63	63	62	62	64	55
52079	6	TEL	Barbacoas	409	431	408	488	414	350	402	558	674	445	487	504	482
52083	7	RIO	Belén	70	55	55	71	53	46	52	68	47	32	28	30	19
52110	8	JUA	Buesaco	278	258	258	275	255	258	220	224	200	172	189	170	137
52694	9	JUA	Cartago	81	76	71	69	70	60	90	54	81	54	58	73	53
52240	10	CEN	Chachagüí	155	167	167	160	155	143	157	146	137	132	128	107	98
52203	11	RIO	Colón Genova	102	82	86	88	83	77	82	65	71	53	66	60	51
52207	12	OCC	Consaca	114	107	97	90	78	68	87	81	83	79	64	58	57
52210	13	EXP	Contadero	80	70	79	86	68	59	77	70	61	57	56	44	46
52215	14	EXP	Córdoba	212	169	201	196	198	179	187	189	146	133	134	122	108
52224	15	EXP	Cuaspud	104	126	109	98	119	112	101	88	101	66	73	64	56
52227	16	EXP	Cumbal	406	372	338	388	366	358	358	420	322	330	295	253	246
52233	17	COR	Cumbitara	101	86	68	104	87	78	63	91	89	87	129	121	94
52250	18	SAN	El Charco	429	367	213	218	339	360	291	214	343	313	437	512	396
52254	19	GUA	El Peñol	47	62	71	54	48	44	35	45	46	50	44	42	44
52256	20	COR	El Rosario	92	79	58	76	97	69	73	61	47	42	54	67	51
52258	21	RIO	El Tablón De Gómez	212	183	155	145	165	149	113	132	135	128	122	124	104
52260	22	GUA	El Tambo	170	169	145	129	143	150	121	125	95	107	105	82	93
52520	23	PAS	Francisco Pizarro	125	102	84	53	52	58	79	120	111	88	123	125	109
52287	24	EXP	Funes	69	59	61	58	53	51	54	68	55	36	54	35	37
52317	25	EXP	Guachucal	167	181	195	183	208	199	196	177	142	146	137	123	126
52320	26	SAB	Guaitarilla	116	120	116	111	117	96	95	97	82	62	67	81	71
52323	27	EXP	Gualmatán	82	80	46	61	53	54	50	64	51	48	40	35	40
52352	28	EXP	Iles	78	91	79	113	83	83	87	68	58	55	61	46	55
52354	29	SAB	Imués	55	70	61	60	64	59	61	55	58	58	61	48	40
52356	30	EXP	Ipiales	1.542	1.708	1.603	1.676	1.667	1.672	1.660	1.602	1.508	1.447	1.353	1.315	1.175
52378	31	RIO	La Cruz	175	214	172	173	177	183	167	156	146	142	146	130	129
52381	32	CEN	La Florida	101	110	104	94	109	78	75	93	82	64	73	50	55
52385	33	GUA	La Llanada	66	41	55	59	55	55	58	49	53	67	48	51	48
52390	34	SAN	La Tola	86	65	48	54	81	53	59	60	74	81	104	132	83
52399	35	JUA	La Unión	376	385	406	373	378	398	329	358	337	318	315	297	263
52405	36	COR	Leiva	92	94	95	113	115	111	87	89	94	95	94	97	100
52411	37	OCC	Linares	114	74	90	72	74	82	63	76	50	76	66	59	56
52418	38	GUA	Los Andes	108	104	90	118	104	99	93	103	94	96	85	82	80
52427	39	TEL	Magüi Payan	103	39	54	80	74	27	43	78	118	112	109	152	111
52435	40	PIE	Mallama	81	84	64	75	83	79	85	75	75	72	69	59	61
52473	41	SAN	Mosquera	95	106	87	114	96	73	111	101	117	123	123	122	93
52480	42	CEN	Nariño	41	56	60	104	57	64	54	69	69	41	42	63	64
52490	43	SAN	Olaya Herrera	296	293	214	209	278	222	288	349	393	398	467	514	376
52506	44	SAB	Ospina	56	67	71	61	61	54	67	70	35	38	26	44	35
52540	45	COR	Policarpa	168	142	126	152	160	130	127	159	134	151	177	195	189
52560	46	EXP	Potosí	142	152	159	162	159	158	125	145	118	100	115	103	92
52565	47	ABA	Providencia	63	61	47	38	58	60	51	47	48	41	47	38	37
52573	48	EXP	Puerres	108	111	103	107	115	105	63	89	71	76	61	60	52
52585	49	EXP	Pupiales	206	211	208	225	180	173	209	169	174	156	151	141	118
52612	50	PIE	Ricaurte	247	170	190	232	267	200	258	292	332	256	332	344	258
52621	51	TEL	Roberto Payán	142	124	94	112	111	86	124	131	132	122	147	183	149
52678	52	ABA	Samaniego	356	364	360	283	322	285	343	358	369	314	324	292	296
52685	53	RIO	San Bernardo	83	85	92	87	71	75	78	70	73	59	65	67	62
52687	54	JUA	San Lorenzo	193	183	178	159	177	177	170	155	153	137	147	155	121
52693	55	RIO	San Pablo	163	182	141	121	146	131	135	121	141	100	103	106	107
52683	56	OCC	Sandoná	207	222	196	187	181	208	190	166	186	140	165	153	130
52696	57	SAN	Santa Bárbara	63	61	39	88	75	54	72	91	89	74	91	134	104
52699	58	ABA	Santacruz	88	76	78	76	86	69	85	84	71	71	78	64	55
52720	59	SAB	Sapuyes	60	61	54	53	58	70	66	53	44	44	35	39	33
52786	60	COR	Taminango	202	175	180	151	144	162	151	134	160	135	154	153	131
52788	61	CEN	Tangua	91	114	98	118	103	95	130	107	92	75	100	87	80
52835	62	PAS	Tumaco	3.021	2.972	2.980	2.693	3.243	3.194	3.013	3.476	3.489	3.314	3.210	3.633	2.926
52838	63	SAB	Túquerres	544	512	534	512	526	526	463	421	408	427	368	320	310
52885	64	CEN	Yacuanquer	121	104	107	125	130	126	114	79	106	105	83	72	69
TOTAL DEPARTAMENTO				**18.734**	**18.283**	**17.630**	**17.598**	**18.454**	**18.030**	**17.804**	**18.208**	**17.846**	**16.431**	**16.360**	**16.120**	**14.078**

NOTA: Población Nacidos Vivos: cifras oficiales 2010 a 2022 DANE - EEVV.

NÚMERO TOTAL DE POBLACIÓN ÉTNICA EN EL DEPARTAMENTO DE NARIÑO
Censo 2018 - 2019
Fuente : Secretarias y Direcciones Locales de Salud

Código DANE	#	Región	MUNICIPIOS	Población Indígena	Población afrocolombiana	Población Rroom
52001	1	CEN	Pasto	10.791 Pueblo Quillacinga	N.A.	27 Kumpania
52019	2	RIO	Albán	No cuentan con población étnica		
52022	3	EXP	Aldana	7.490 Pueblo Pastos	N.A.	N.A.
52036	4	OCC	Ancuyá	No cuentan con población étnica		
52051	5	JUA	Arboleda	No cuentan con población étnica		
52079	6	TEL	Barbacoas	11978 Pueblo Awá	30.215	N.A.
52083	7	RIO	Belén	No cuentan con población étnica		
52110	8	JUA	Buesaco	No cuentan con población étnica		
52694	9	JUA	Cartago	No cuentan con población étnica		
52240	10	CEN	Chachaguí	No cuentan con población étnica		
52203	11	RIO	Colón Genova	No cuentan con población étnica		
52207	12	OCC	Consaca	No cuentan con población étnica		
52210	13	EXP	Contadero	3.520 Pueblo de los Pastos	N.A.	N.A.
52215	14	EXP	Córdoba	18.001 Pueblo de los Pastos	N.A.	N.A.
52224	15	EXP	Cuaspud	8.770 Pueblo de los Pastos	N.A.	N.A.
52227	16	EXP	Cumbal	36.326 Pueblo de los Pastos	N.A.	N.A.
52233	17	COR	Cumbitara	No cuentan con población étnica		
52250	18	SAN	El Charco	946 Pueblo Eperara Siapidara	18.627	N.A.
52254	19	GUA	El Peñol	No cuentan con población étnica		
52256	20	COR	El Rosario	No cuentan con población étnica		
52258	21	RIO	El Tablón de Gómez	2.762 Pueblo Inga	N.A.	N.A
52260	22	GUA	El Tambo	No cuentan con población étnica		
52520	23	PAS	Francisco Pizarro	63 Pueblo Eperara Siapidara	8.080	N.A.
52287	24	EXP	Funes	788 Pueblo de los Pastos	N.A.	N.A.
52317	25	EXP	Guachucal	17.241 Pueblo de los Pastos	N.A.	N.A.
52320	26	SAB	Guaitarilla	No cuentan con población étnica		
52323	27	EXP	Gualmatán	No cuentan con población étnica		
52352	28	EXP	Iles	1.393 Pueblo de los Pastos	1	N.A.
52354	29	SAB	Imués	No cuentan con población étnica		
52356	30	EXP	Ipiales	Pastos: 40.291 AWA: 289 COFAN: 371 NASA: 165 INGA: 79	528	N.A.
52378	31	RIO	La Cruz	No cuentan con población étnica		
52381	32	CEN	La Florida	No cuentan con población étnica		
52385	33	GUA	La Llanada	No cuentan con población étnica		
52390	34	SAN	La Tola	51 Pueblo Eperara Siapidara	8.283	N.A.
52399	35	JUA	La Unión	No cuentan con población étnica		
52405	36	COR	Leiva	No cuentan con población étnica		
52411	37	OCC	Linares	No cuentan con población étnica		
52418	38	GUA	Los Andes	No cuentan con población étnica		
52427	39	TEL	Magui Payan	N.A	24.458	N.A.
52435	40	PIE	Mallama	4.800 Pueblo de los Pasto	200	N.A.
52473	41	SAN	Mosquera	N.A.	11.158	N.A.
52480	42	CEN	Nariño	No cuentan con población étnica		
52490	43	SAN	Olaya Herrera	1.200 Pueblo Eperara Siapidara	24.342	N.A.
52506	44	SAB	Ospina	No cuentan con población étnica		
52540	45	COR	Policarpa	N.A.	4.500	N.A.
52560	46	EXP	Potosí	3.009 Pueblo de los Pastos	N.A.	N.A.
52565	47	ABA	Providencia	No cuentan con población étnica		
52573	48	EXP	Puerres	815 Pueblo de los Pastos	N.A.	N.A.
52585	49	EXP	Pupiales	No cuentan con población étnica		
52612	50	PIE	Ricaurte	13.613 Pueblo AWÁ CAMAWARI	275	N.A.
52621	51	TEL	Roberto Payán	706 Pueblo Awá	13.204	N.A.
52678	52	ABA	Samaniego	2.076 Pueblo AWA	N.A.	N.A.
52685	53	RIO	San Bernardo	No cuentan con población étnica		
52687	54	JUA	San Lorenzo	No cuentan con población étnica		
52693	55	RIO	San Pablo	No cuentan con población étnica		
52683	56	OCC	Sandoná	No cuentan con población étnica		
52696	57	SAN	Santa Bárbara	150 Pueblo Eperara Siapidara	14.243	N.A.
52699	58	ABA	Santacruz	1.462 Pueblo de los Pastos	N.A.	N.A.
52720	59	SAB	Sapuyes	1.000 Pueblo de los Pastos	N.A.	N.A.
52786	60	COR	Taminango	No cuentan con población étnica		
52788	61	CEN	Tangua	1651 Pueblo Quillacinga	N.A.	N.A.
52835	62	PAS	Tumaco	1196 Población awá	53.674	N.A.
52838	63	SAB	Túquerres	13.005 Pueblo de los Pastos	N.A.	N.A.
52885	64	CEN	Yacuanquer	No cuentan con población étnica		
TOTAL DEPARTAMENTO				**208.054**	**211.778**	**27,00**

NOTA: Aquellas seldas que aparecen N.A es porque no cuentan con población ya sea indígena, afro o Rrom.

NÚMERO TOTAL DE POBLACIÓN ÉTNICA EN EL DEPARTAMENTO DE NARIÑO
Censo 2018 - 2019
Fuente : Secretarias y Direcciones Locales de Salud

PUEBLO INDÍGENA	TOTAL DE LA POBLACIÓN
AWÁ	31.054
INGA	2.920
EPERARA SIAPIDARA	3.356
PASTOS	157.911
QUILLACINGAS	12.442
COFAN	371
TOTAL:	**208.054**
POBLACIÓN AFROCOLOMBIANA	TOTAL DE LA POBLACIÓN
	211.778
POBLACIÓN RROM	TOTAL DE LA POBLACIÓN
	27

Nota: en Nariño existen 7 pueblos indígenas, es importante anotar que del Pueblo AWA se divide en dos organizaciones AWA UNIPA Y CAMAWARI, lo anterior debido a que consideran que aun siendo del mismo pueblo sus necesidades son diferentes.

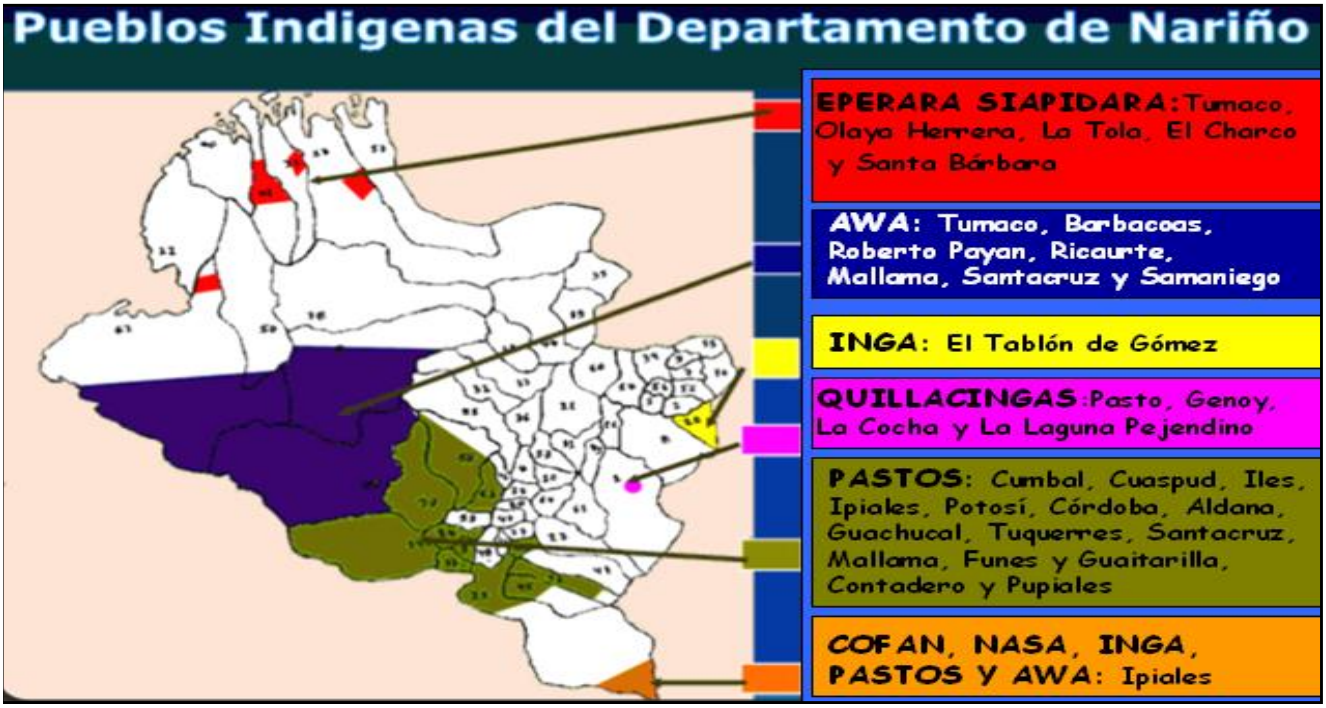

NECESIDADES BASICAS INSATISFECHAS (NBI)
INDICADORES DE NECESIDADES BASICAS INSATISFECHAS (NBI) TOTAL
Fuente: DANE - Censo Nacional de Población y Vivienda (CNPV) 2018

Código DANE	#	Región	MUNICIPIOS	Total						
				Necesidades Basicas Insatisfechas por Categorias %						
				Prop de Personas en NBI (%)	Prop de Personas en miseria	Componente vivienda	Componente Servicios	Componente Hacinamiento	Componente Inasistencia	Componente dependencia económica
52001	1	CEN	Pasto	8,24	0,88	0,97	0,23	4,39	0,94	2,69
52019	2	RIO	Albán	15,90	2,77	5,62	1,06	6,19	0,70	5,26
52022	3	EXP	Aldana	11,69	0,41	0,60	0,04	8,21	1,09	2,15
52036	4	OCC	Ancuyá	10,80	0,70	1,52	0,24	7,06	0,36	2,31
52051	5	JUA	Arboleda	25,31	4,26	2,24	3,51	11,55	0,98	11,64
52079	6	TEL	Barbacoas	72,20	22,90	2,99	64,97	10,21	8,84	16,97
52083	7	RIO	Belén	13,37	1,91	1,85	0,64	8,40	0,55	4,11
52110	8	JUA	Buesaco	16,78	2,23	2,16	3,70	7,54	0,87	5,01
52694	9	JUA	Cartago	22,49	3,36	1,32	8,87	8,75	0,88	6,60
52240	10	CEN	Chachagüí	18,05	2,75	2,78	0,32	11,51	0,66	5,79
52203	11	RIO	Colón Genova	12,98	0,90	2,32	1,55	2,29	1,70	6,18
52207	12	OCC	Consacá	13,43	1,55	3,94	0,19	6,19	0,54	4,24
52210	13	EXP	Contadero	18,55	2,02	6,32	0,78	10,37	0,87	2,51
52215	14	EXP	Córdoba	19,67	2,60	3,40	1,34	12,52	1,11	4,12
52224	15	EXP	Cuaspud	26,90	3,94	7,09	0,69	15,89	3,28	4,19
52227	16	EXP	Cumbal	15,39	3,85	4,92	4,31	6,27	1,46	3,70
52233	17	COR	Cumbitara	20,45	2,90	8,18	0,92	5,44	4,51	5,06
52250	18	SAN	El Charco	58,16	14,36	5,05	46,23	6,40	5,55	12,55
52254	19	GUA	El Peñol	16,32	2,89	4,15	3,52	5,29	1,68	4,86
52256	20	COR	El Rosario	20,22	3,52	9,03	2,06	7,17	0,49	5,69
52258	21	RIO	El Tablón de Gómez	25,81	4,28	4,65	6,80	11,41	1,32	6,66
52260	22	GUA	El Tambo	16,65	2,88	6,56	1,33	7,85	0,69	3,77
52520	23	PAS	Francisco Pizarro	49,96	8,80	0,87	41,32	1,70	3,58	13,03
52287	24	EXP	Funes	23,36	3,49	13,01	1,89	9,51	0,92	1,94
52317	25	EXP	Guachucal	14,01	1,32	2,22	0,13	6,10	1,38	5,56
52320	26	SAB	Guaitarilla	14,10	1,70	3,27	0,32	7,38	1,21	3,66
52323	27	EXP	Gualmatán	15,64	1,69	7,47	0,10	7,63	0,03	2,10
52352	28	EXP	Iles	27,17	5,48	8,38	1,76	16,80	1,63	4,64
52354	29	SAB	Imués	14,64	1,73	2,54	0,80	6,98	0,55	5,78
52356	30	EXP	Ipiales	10,55	1,17	1,53	0,77	6,39	0,95	2,22
52378	31	RIO	La Cruz	11,60	1,18	2,67	0,14	4,18	0,97	4,95
52381	32	CEN	La Florida	32,52	7,56	18,35	0,67	12,00	0,42	9,45
52385	33	GUA	La Llanada	18,93	2,89	10,75	2,42	3,95	1,07	4,40
52390	34	SAN	La Tola	82,30	19,41	5,49	78,25	4,89	3,40	13,70
52399	35	JUA	La Unión	19,16	3,09	3,88	4,15	7,76	1,56	5,26
52405	36	COR	Leiva	27,03	5,62	11,05	7,88	6,73	1,52	7,22
52411	37	OCC	Linares	14,46	2,13	2,00	1,17	8,56	0,56	4,44
52418	38	GUA	Los Andes	23,70	4,55	12,54	2,72	6,63	0,60	6,41
52427	39	TEL	Magüi Payan	82,51	24,39	4,96	74,83	3,29	8,39	20,27
52435	40	PIE	Mallama	11,80	2,53	1,52	2,46	3,74	0,80	6,22
52473	41	SAN	Mosquera	79,18	8,53	1,73	76,29	1,26	2,59	6,85
52480	42	CEN	Nariño	25,23	3,42	9,46	0,40	7,56	1,00	11,18
52490	43	SAN	Olaya Herrera	77,46	16,06	3,49	69,06	5,84	5,58	13,01
52506	44	SAB	Ospina	15,84	1,71	2,82	0,20	10,14	1,42	3,05
52540	45	COR	Policarpa	16,66	2,96	3,82	1,82	7,49	0,99	5,78
52560	46	EXP	Potosí	12,26	0,84	0,80	0,05	8,76	1,28	2,28
52565	47	ABA	Providencia	22,75	3,66	13,96	1,95	6,13	1,28	3,44
52573	48	EXP	Puerres	13,99	2,19	4,95	1,06	7,45	0,45	2,88
52585	49	EXP	Pupiales	14,71	1,31	1,99	0,38	10,08	0,98	2,66
52612	50	PIE	Ricaurte	62,35	26,50	9,25	53,00	17,55	7,70	14,40
52621	51	TEL	Roberto Payán	44,42	10,99	6,22	23,86	4,46	7,43	16,29
52678	52	ABA	Samaniego	26,64	8,14	11,04	8,62	9,42	1,14	6,41
52685	53	RIO	San Bernardo	21,24	2,76	2,61	5,75	6,33	0,85	8,74
52687	54	JUA	San Lorenzo	21,68	3,20	6,03	3,58	7,80	1,38	6,40
52693	55	RIO	San Pablo	11,53	0,95	0,50	2,98	3,97	0,70	4,35
52683	56	OCC	Sandoná	14,66	1,86	5,65	0,22	5,53	1,02	4,25
52696	57	SAN	Santa Bárbara	74,27	16,52	2,64	69,85	3,42	3,87	12,73
52699	58	ABA	Santacruz	41,14	13,75	8,08	18,65	13,53	3,26	14,85
52720	59	SAB	Sapuyes	25,94	4,15	7,59	0,49	16,16	0,41	6,02
52786	60	COR	Taminango	16,24	2,24	2,60	2,71	7,69	0,82	4,98
52788	61	CEN	Tangua	22,37	2,97	3,90	0,93	8,99	2,17	9,82
52835	62	PAS	Tumaco	27,62	6,31	3,12	17,02	4,45	3,24	8,00
52838	63	SAB	Túquerres	15,18	2,63	2,18	2,93	7,46	0,82	4,71
52885	64	CEN	Yacuanquer	18,21	2,53	3,53	0,67	9,93	0,41	6,28
TOTAL DEPARTAMENTO				**21,98**	**4,49**	**3,30**	**10,11**	**6,52**	**1,91**	**5,72**

NECESIDADES BASICAS INSATISFECHAS (NBI)
INDICADORES DE NECESIDADES BASICAS INSATISFECHAS (NBI) CABECERAS
Fuente: DANE - Censo Nacional de Población y Vivienda (CNPV) 2018

Código DANE	#	Región	MUNICIPIOS	Cabeceras						
				Necesidades Basicas Insatisfechas por Categorias %						
				Prop de Personas en NBI (%)	Prop de Personas en miseria	Componente vivienda	Componente Servicios	Componente Hacinamiento	Componente Inasistencia	Componente dependencia económica
52001	1	CEN	Pasto	6,26	0,63	0,73	0,23	3,25	0,81	1,94
52019	2	RIO	Albán	21,86	3,64	15,52	1,47	4,68	0,91	3,08
52022	3	EXP	Aldana	10,35	0,79	1,32	0,00	4,28	1,91	3,63
52036	4	OCC	Ancuyá	10,65	0,65	3,62	0,30	6,58	0,00	0,80
52051	5	JUA	Arboleda	25,30	5,13	9,83	6,17	9,04	0,00	5,39
52079	6	TEL	Barbacoas	81,29	11,05	1,82	79,55	2,77	3,37	7,20
52083	7	RIO	Belén	10,84	1,23	2,77	0,16	6,19	0,38	2,95
52110	8	JUA	Buesaco	12,72	1,46	5,41	0,45	5,85	0,22	2,37
52694	9	JUA	Cartago	9,31	1,02	4,59	1,91	1,02	0,64	2,17
52240	10	CEN	Chachagüí	12,82	1,60	2,61	0,26	7,06	0,68	3,97
52203	11	RIO	Colón Genova	5,91	0,52	4,15	0,31	0,83	0,31	0,83
52207	12	OCC	Consacá	21,12	2,34	15,11	0,32	5,37	0,74	2,55
52210	13	EXP	Contadero	36,52	4,82	30,28	1,03	8,77	0,00	2,13
52215	14	EXP	Córdoba	21,01	3,37	11,91	0,52	9,69	0,00	2,42
52224	15	EXP	Cuaspud	28,68	5,20	18,06	0,71	11,48	0,97	3,14
52227	16	EXP	Cumbal	6,30	0,48	2,22	0,30	1,81	0,72	1,75
52233	17	COR	Cumbitara	16,69	2,64	3,18	0,74	4,73	5,34	6,35
52250	18	SAN	El Charco	60,19	9,18	0,69	55,25	4,69	2,19	8,40
52254	19	GUA	El Peñol	5,72	0,77	2,73	0,68	1,37	0,00	1,71
52256	20	COR	El Rosario	36,74	8,64	30,61	0,86	10,29	0,26	6,13
52258	21	RIO	El Tablón de Gómez	24,57	6,16	16,15	2,46	7,87	2,12	3,35
52260	22	GUA	El Tambo	13,79	1,59	6,30	0,56	4,40	0,75	3,61
52520	23	PAS	Francisco Pizarro	53,83	10,64	0,50	46,30	1,91	3,01	14,60
52287	24	EXP	Funes	34,22	4,07	27,53	0,68	8,60	0,14	1,87
52317	25	EXP	Guachucal	16,45	2,53	10,92	0,07	4,94	0,79	2,44
52320	26	SAB	Guaitarilla	12,91	1,18	8,33	0,27	2,71	0,47	2,41
52323	27	EXP	Gualmatán	20,79	2,81	15,79	0,07	5,52	0,00	2,22
52352	28	EXP	Iles	32,60	6,25	24,90	2,35	10,55	0,80	2,05
52354	29	SAB	Imués	16,21	1,81	12,93	0,34	1,81	0,57	2,83
52356	30	EXP	Ipiales	7,55	0,70	1,59	0,18	4,27	0,75	1,56
52378	31	RIO	La Cruz	13,50	1,80	5,87	0,20	4,40	0,87	4,24
52381	32	CEN	La Florida	37,44	6,88	31,83	1,54	7,21	0,00	3,74
52385	33	GUA	La Llanada	15,66	1,91	10,63	0,89	2,48	0,57	3,86
52390	34	SAN	La Tola	99,58	20,72	8,02	99,58	1,91	1,35	13,33
52399	35	JUA	La Unión	14,29	2,30	6,42	1,04	5,28	0,82	3,28
52405	36	COR	Leiva	23,77	4,05	15,40	1,44	6,78	0,45	5,07
52411	37	OCC	Linares	8,29	1,37	1,32	1,06	4,33	0,79	2,16
52418	38	GUA	Los Andes	10,63	1,53	4,03	0,62	5,27	0,10	2,42
52427	39	TEL	Magüi Payan	94,08	19,73	5,70	92,74	3,68	4,67	11,23
52435	40	PIE	Mallama	10,61	1,05	1,14	3,95	2,72	1,67	2,54
52473	41	SAN	Mosquera	98,54	9,93	2,16	98,50	0,57	1,74	6,41
52480	42	CEN	Nariño	24,64	3,22	11,07	0,61	4,29	0,80	12,07
52490	43	SAN	Olaya Herrera	81,93	14,41	0,51	79,75	4,30	5,45	9,42
52506	44	SAB	Ospina	13,08	1,37	8,70	0,00	1,69	0,16	3,90
52540	45	COR	Policarpa	15,15	3,21	3,61	0,67	7,81	0,95	6,03
52560	46	EXP	Potosí	9,67	0,98	3,14	0,15	5,64	0,10	1,62
52565	47	ABA	Providencia	35,15	5,20	31,52	4,57	2,68	0,63	1,02
52573	48	EXP	Puerres	14,73	2,73	8,39	0,35	5,66	0,44	3,31
52585	49	EXP	Pupiales	12,37	1,24	4,73	0,60	6,51	0,47	1,51
52612	50	PIE	Ricaurte	22,10	4,03	3,98	14,79	2,23	0,14	5,26
52621	51	TEL	Roberto Payán	61,01	14,97	9,70	56,70	2,79	2,87	9,01
52678	52	ABA	Samaniego	12,32	2,09	5,55	1,47	4,77	0,83	2,32
52685	53	RIO	San Bernardo	17,54	2,28	7,77	0,28	4,85	0,64	6,77
52687	54	JUA	San Lorenzo	46,89	7,49	42,59	1,32	6,12	0,35	4,75
52693	55	RIO	San Pablo	5,82	0,55	0,68	0,11	3,22	0,74	1,61
52683	56	OCC	Sandoná	13,24	1,47	7,36	0,40	2,84	0,80	3,44
52696	57	SAN	Santa Bárbara	91,47	16,53	0,41	91,02	1,97	2,25	13,10
52699	58	ABA	Santacruz	31,21	6,30	12,39	2,10	14,82	0,46	8,26
52720	59	SAB	Sapuyes	40,21	6,74	34,18	0,28	9,96	0,00	3,37
52786	60	COR	Taminango	12,99	0,90	4,92	0,55	3,58	0,96	3,88
52788	61	CEN	Tangua	20,54	2,80	11,58	0,80	4,77	0,73	6,34
52835	62	PAS	Tumaco	18,24	2,57	0,90	9,82	3,28	1,96	5,30
52838	63	SAB	Túquerres	7,49	0,82	1,96	0,22	3,15	0,58	2,42
52885	64	CEN	Yacuanquer	17,52	2,53	10,65	0,00	6,30	0,00	3,35
TOTAL DEPARTAMENTO				**16,43**	**2,36**	**3,08**	**7,88**	**3,83**	**1,10**	**3,28**

NECESIDADES BASICAS INSATISFECHAS (NBI)
INDICADORES DE NECESIDADES BASICAS INSATISFECHAS (NBI) CENTROS POBLADOS Y RURAL DISPERSO
Fuente: DANE - Censo Nacional de Población y Vivienda (CNPV) 2018

Código DANE	#	Región	MUNICIPIOS	Centros Poblados y Rural Disperso						
				Necesidades Basicas Insatisfechas por Categorias %						
				Prop de Personas en NBI (%)	Prop de Personas en miseria	Componente vivienda	Componente Servicios	Componente Hacinamiento	Componente Inasistencia	Componente dependencia económica
52001	1	CEN	Pasto	15,14	1,74	1,80	0,23	8,35	1,39	5,27
52019	2	RIO	Albán	13,56	2,43	1,73	0,90	6,78	0,61	6,12
52022	3	EXP	Aldana	12,06	0,30	0,39	0,06	9,32	0,86	1,74
52036	4	OCC	Ancuyá	10,85	0,71	0,76	0,22	7,23	0,49	2,86
52051	5	JUA	Arboleda	25,31	4,11	0,90	3,04	12,00	1,16	12,75
52079	6	TEL	Barbacoas	67,80	28,63	3,55	57,92	13,82	11,49	21,69
52083	7	RIO	Belén	16,26	2,70	0,79	1,19	10,94	0,76	5,43
52110	8	JUA	Buesaco	18,45	2,55	0,82	5,04	8,24	1,13	6,10
52694	9	JUA	Cartago	24,27	3,68	0,88	9,81	9,80	0,92	7,20
52240	10	CEN	Chachagüí	20,79	3,36	2,86	0,35	13,84	0,64	6,74
52203	11	RIO	Colón Genova	13,99	0,96	2,06	1,72	2,50	1,90	6,94
52207	12	OCC	Consacá	11,67	1,38	1,39	0,16	6,38	0,50	4,62
52210	13	EXP	Contadero	14,14	1,34	0,45	0,72	10,76	1,09	2,60
52215	14	EXP	Córdoba	19,32	2,40	1,19	1,55	13,26	1,40	4,56
52224	15	EXP	Cuaspud	26,14	3,41	2,43	0,68	17,76	4,25	4,63
52227	16	EXP	Cumbal	17,70	4,71	5,60	5,33	7,41	1,64	4,20
52233	17	COR	Cumbitara	21,99	3,02	10,24	1,00	5,73	4,18	4,54
52250	18	SAN	El Charco	57,15	16,92	7,22	41,76	7,25	7,22	14,61
52254	19	GUA	El Peñol	18,79	3,38	4,48	4,18	6,21	2,07	5,59
52256	20	COR	El Rosario	15,19	1,97	2,47	2,43	6,22	0,56	5,56
52258	21	RIO	El Tablón de Gómez	25,96	4,05	3,22	7,34	11,85	1,22	7,07
52260	22	GUA	El Tambo	18,43	3,69	6,72	1,81	10,00	0,65	3,88
52520	23	PAS	Francisco Pizarro	43,09	5,53	1,53	32,47	1,31	4,60	10,24
52287	24	EXP	Funes	14,49	3,03	1,15	2,88	10,26	1,56	2,00
52317	25	EXP	Guachucal	13,54	1,09	0,55	0,15	6,33	1,49	6,16
52320	26	SAB	Guaitarilla	14,82	2,01	0,21	0,36	10,20	1,65	4,41
52323	27	EXP	Gualmatán	11,29	0,73	0,44	0,12	9,42	0,06	1,99
52352	28	EXP	Iles	25,04	5,18	1,92	1,53	19,25	1,96	5,65
52354	29	SAB	Imués	14,39	1,72	0,86	0,88	7,81	0,55	6,25
52356	30	EXP	Ipiales	16,60	2,10	1,40	1,98	10,69	1,37	3,54
52378	31	RIO	La Cruz	10,03	0,67	0,02	0,10	3,99	1,05	5,53
52381	32	CEN	La Florida	31,28	7,73	14,96	0,46	13,21	0,53	10,88
52385	33	GUA	La Llanada	22,61	4,00	10,88	4,16	5,60	1,64	5,00
52390	34	SAN	La Tola	65,51	18,14	3,03	57,52	7,79	5,39	14,06
52399	35	JUA	La Unión	22,39	3,61	2,19	6,21	9,41	2,05	6,58
52405	36	COR	Leiva	28,58	6,37	8,98	10,94	6,71	2,03	8,24
52411	37	OCC	Linares	16,12	2,34	2,18	1,20	9,70	0,50	5,05
52418	38	GUA	Los Andes	35,10	7,18	19,97	4,55	7,83	1,03	9,90
52427	39	TEL	Magüi Payan	75,94	27,04	4,53	64,66	3,07	10,50	25,41
52435	40	PIE	Mallama	12,00	2,78	1,58	2,21	3,91	0,66	6,84
52473	41	SAN	Mosquera	60,17	7,15	1,30	54,48	1,94	3,42	7,29
52480	42	CEN	Nariño	26,34	3,79	6,44	0,00	13,67	1,36	9,52
52490	43	SAN	Olaya Herrera	73,47	17,53	6,15	59,54	7,21	5,69	16,22
52506	44	SAB	Ospina	16,99	1,85	0,39	0,28	13,63	1,94	2,70
52540	45	COR	Policarpa	17,34	2,84	3,91	2,33	7,34	1,01	5,67
52560	46	EXP	Potosí	12,91	0,81	0,21	0,02	9,54	1,57	2,44
52565	47	ABA	Providencia	18,06	3,07	7,31	0,96	7,43	1,52	4,36
52573	48	EXP	Puerres	13,49	1,83	2,61	1,53	8,67	0,46	2,59
52585	49	EXP	Pupiales	15,89	1,35	0,61	0,27	11,88	1,23	3,24
52612	50	PIE	Ricaurte	67,67	29,47	9,95	58,05	19,58	8,70	15,60
52621	51	TEL	Roberto Payán	39,76	9,87	5,24	14,63	4,93	8,71	18,34
52678	52	ABA	Samaniego	33,67	11,10	13,74	12,13	11,71	1,28	8,42
52685	53	RIO	San Bernardo	22,69	2,95	0,60	7,89	6,92	0,93	9,52
52687	54	JUA	San Lorenzo	18,28	2,62	1,10	3,88	8,03	1,52	6,62
52693	55	RIO	San Pablo	13,79	1,10	0,43	4,12	4,26	0,68	5,44
52683	56	OCC	Sandoná	16,03	2,24	4,01	0,04	8,13	1,24	5,02
52696	57	SAN	Santa Bárbara	64,98	16,52	3,84	58,42	4,20	4,75	12,52
52699	58	ABA	Santacruz	42,95	15,11	7,29	21,68	13,29	3,78	16,06
52720	59	SAB	Sapuyes	22,22	3,47	0,66	0,55	17,77	0,51	6,71
52786	60	COR	Taminango	17,25	2,65	1,87	3,39	8,97	0,77	5,33
52788	61	CEN	Tangua	23,03	3,03	1,12	0,98	10,52	2,69	11,07
52835	62	PAS	Tumaco	38,83	10,78	5,77	25,64	5,86	4,77	11,23
52838	63	SAB	Túquerres	20,36	3,85	2,32	4,76	10,38	0,98	6,25
52885	64	CEN	Yacuanquer	18,52	2,53	0,28	0,98	11,59	0,59	7,61
TOTAL DEPARTAMENTO				**27,16**	**6,48**	**3,51**	**12,20**	**9,02**	**2,66**	**8,00**

NECESIDADES BÁSICAS INSATISFECHAS (NBI)
Indicadores de Necesidades Bàsicas Insatisfechas (NBI), a nivel de centro poblado
Fuente: DANE - Censo Nacional de Población y Vivienda (CNPV) 2018

Código DANE	Municipios	Clase	Código de centro poblado	Centro Poblado	Personas en Necesidades Básicas Insatisfechas por Categorías							Total personas en hogares particulares
					Personas en NBI (%)	Personas en miseria (%)	Componente vivienda (%)	Componente Servicios (%)	Componente Hacinamiento (%)	Componente Inasistencia (%)	Componente dependencia económica (%)	
52001	Pasto	Cabecera municipal	52001000	SAN JUAN DE PASTO	6,26	0,63	0,73	0,23	3,25	0,81	1,94	271.237
52001	Pasto	Centro Poblado	52001001	CATAMBUCO	11,02	0,64	0,28	0,03	5,88	2,17	3,31	6.831
52001	Pasto	Centro Poblado	52001003	EL ENCANO	17,01	4,28	0,12	-	11,14	3,79	6,24	817
52001	Pasto	Centro Poblado	52001004	GENOY	10,89	0,44	0,17	0,03	4,79	0,64	5,70	2.985
52001	Pasto	Centro Poblado	52001005	LA LAGUNA	13,69	1,48	0,19	-	10,55	0,37	4,07	1.081
52001	Pasto	Centro Poblado	52001007	OBONUCO	11,54	2,02	1,48	-	6,88	0,79	4,52	4.202
52001	Pasto	Centro Poblado	52001008	SANTA BARBARA	8,41	1,45	-	-	2,61	-	7,25	345
52001	Pasto	Centro Poblado	52001009	JONGOVITO	13,36	1,07	0,70	-	7,52	1,34	4,87	3.286
52001	Pasto	Centro Poblado	52001010	GUALMATÁN	11,20	0,41	-	-	5,55	1,23	4,83	973
52001	Pasto	Centro Poblado	52001012	MAPACHICO - ATICANCE	12,50	-	-	-	4,69	5,21	2,60	192
52001	Pasto	Centro Poblado	52001013	EL SOCORRO CIMARRÓN	10,00	1,21	0,30	-	5,76	-	5,15	330
52001	Pasto	Centro Poblado	52001016	MOTILÓN	6,80	-	2,04	-	-	-	4,76	147
52001	Pasto	Centro Poblado	52001019	CEROTAL	22,12	3,85	-	-	15,38	-	10,58	104
52001	Pasto	Centro Poblado	52001021	LA VICTORIA	14,61	-	-	-	8,99	-	5,62	178
52001	Pasto	Centro Poblado	52001024	SAN JOSÉ	10,73	-	-	-	4,52	-	6,21	177
52001	Pasto	Centro Poblado	52001025	EL PUERTO	20,74	0,57	-	-	13,02	1,72	6,58	699
52001	Pasto	Centro Poblado	52001027	CABRERA	12,33	0,83	0,83	1,50	2,17	-	8,67	600
52001	Pasto	Centro Poblado	52001029	DOLORES	6,80	1,97	1,75	-	2,85	0,88	3,29	456
52001	Pasto	Centro Poblado	52001030	BUESAQUILLO	14,94	2,24	2,48	-	7,30	1,62	5,78	2.905
52001	Pasto	Centro Poblado	52001033	CUJACAL	11,48	0,39	0,39	-	8,10	2,12	1,25	1.037
52001	Pasto	Centro Poblado	52001036	TESCUAL	15,50	-	0,74	-	5,90	2,58	6,27	542
52001	Pasto	Centro Poblado	52001039	ANGANOY	13,76	1,14	0,58	-	8,31	1,80	4,39	3.780
52001	Pasto	Centro Poblado	52001042	DAZA	11,40	-	1,10	-	7,35	1,47	1,47	272
52001	Pasto	Centro Poblado	52001051	CUBIJAN BAJO	13,17	-	1,12	-	7,00	1,12	3,92	357
52001	Pasto	Centro Poblado	52001052	SAN FERNANDO	14,80	-	1,45	-	10,01	0,44	2,90	689
52001	Pasto	Centro Poblado	52001053	MOCONDINO	6,56	-	-	-	6,56	-	-	61
52001	Pasto	Centro Poblado	52001055	CANCHALA	14,01	1,66	0,42	-	7,49	1,25	6,52	721
52001	Pasto	Centro Poblado	52001056	LOS ANGELES	10,81	-	-	0,54	5,95	-	4,32	185
52001	Pasto	Centro Poblado	52001058	LOS ANGELES	10,91	0,85	0,50	0,02	5,39	0,93	4,98	6.142
52001	Pasto	Centro Poblado	52001059	JAMONDINO	12,86	1,41	0,81	0,18	6,41	0,69	6,29	3.337
52001	Pasto	Centro Poblado	52001063	BOTANILLA	19,56	0,91	0,53	0,24	14,35	0,77	4,83	2.091
52001	Pasto	Centro Poblado	52001064	CHARGUAYACO	11,48	0,88	1,77	-	6,84	1,10	2,65	453
52001	Pasto	Centro Poblado	52001065	CRUZ DE AMARILLO	10,24	1,95	-	-	7,80	2,44	1,95	205
52001	Pasto	Centro Poblado	52001066	EL CAMPANERO	4,40	-	-	-	4,40	-	-	91
52001	Pasto	Centro Poblado	52001068	JURADO	2,40	-	-	-	-	2,40	-	125
52001	Pasto	Centro Poblado	52001071	LA MERCED	26,24	5,43	5,43	-	26,24	-	-	221
52001	Pasto	Centro Poblado	52001072	LAS ENCINAS	23,19	-	-	-	23,19	-	-	69
52001	Pasto	Centro Poblado	52001073	MAPACHICO ALTO	11,39	1,69	1,69	-	7,17	-	4,22	237
52001	Pasto	Centro Poblado	52001074	MAPACHICO SAN JOSÉ	16,17	2,99	-	-	5,39	-	13,77	167
52001	Pasto	Centro Poblado	52001076	SAN FRANCISCO	13,35	0,77	-	-	11,80	-	2,32	517
52001	Pasto	Centro Poblado	52001078	SAN JUAN DE ANGANOY	20,79	1,47	0,56	-	13,79	1,02	6,89	885
52001	Pasto	Centro Poblado	52001079	SANTA LUCÍA	21,11	-	-	4,44	10,00	-	6,67	90
52001	Pasto	Centro Poblado	52001080	VILLA MARÍA	12,39	-	-	-	5,31	1,33	5,75	226
52001	Pasto	Centro Poblado	52001086	GUALMATAN ALTO	15,42	6,61	4,41	-	6,61	0,88	10,13	227
52001	Pasto	Centro Poblado	52001087	GUALMATAN ALTO	2,68	-	-	-	-	2,68	-	112
52001	Pasto	Centro Poblado	52001089	PUERRES	17,17	2,32	2,32	0,11	9,24	0,96	6,86	1.765
52001	Pasto	Rural Disperso	52001999	SAN JUAN DE PASTO	19,11	2,78	3,69	0,54	10,25	1,67	6,09	27.203
52019	Albán	Cabecera municipal	52019000	SAN JOSÉ	21,86	3,64	15,52	1,47	4,68	0,91	3,08	2.306
52019	Albán	Centro Poblado	52019004	CAMPOBELLO	-	-	-	-	-	-	-	58
52019	Albán	Centro Poblado	52019009	CARMELO ASENTAMIENTO 1	6,69	-	1,67	-	5,02	-	-	239
52019	Albán	Centro Poblado	52019013	FÁTIMA	-	-	-	-	-	-	-	88
52019	Albán	Rural Disperso	52019999	SAN JOSÉ	14,22	2,60	1,78	0,96	7,04	0,65	6,55	5.500
52022	Aldana	Cabecera municipal	52022000	ALDANA	10,35	0,79	1,32	-	4,28	1,91	3,63	1.517
52022	Aldana	Centro Poblado	52022001	PAMBA ROSA	10,31	-	0,30	-	7,47	0,90	1,64	669
52022	Aldana	Centro Poblado	52022003	SAN LUIS	12,09	-	1,18	-	8,53	1,18	1,18	422
52022	Aldana	Rural Disperso	52022999	ALDANA	12,34	0,38	0,33	0,07	9,69	0,82	1,81	4.264
52036	Ancuya	Cabecera municipal	52036000	ANCUYÁ	10,65	0,65	3,62	0,30	6,58	-	0,80	1.990
52036	Ancuya	Centro Poblado	52036017	INDO SANTA ROSA	16,77	2,48	-	-	11,18	2,48	5,59	161
52036	Ancuya	Rural Disperso	52036999	ANCUYÁ	10,68	0,66	0,79	0,23	7,11	0,43	2,78	5.330
52051	Arboleda	Cabecera municipal	52051000	BERRUECOS	25,30	5,13	9,83	6,17	9,04	-	5,39	1.150
52051	Arboleda	Centro Poblado	52051005	EL EMPATE	10,74	5,79	1,65	-	9,09	5,79	-	121
52051	Arboleda	Centro Poblado	52051007	ROSA FLORIDA SUR - SECTOR LA CAPILLA	-	-	-	-	-	5,71	-	105

NECESIDADES BÁSICAS INSATISFECHAS (NBI)
Indicadores de Necesidades Bàsicas Insatisfechas (NBI), a nivel de centro poblado
Fuente: DANE - Censo Nacional de Población y Vivienda (CNPV) 2018

Código DANE	Municipios	Clase	Código de centro poblado	Centro Poblado	Personas en Necesidades Básicas Insatisfechas por Categorías							Total personas en hogares particulares
					Personas en NBI (%)	Personas en miseria (%)	Componente vivienda (%)	Componente Servicios (%)	Componente Hacinamiento (%)	Componente Inasistencia (%)	Componente dependencia económica (%)	
52051	Arboleda	Centro Poblado	52051012	ROSAFLORIDA NORTE	12,50	-	-	-	8,33	-	4,17	216
52051	Arboleda	Centro Poblado	52051015	EL PEDREGAL	5,88	-	-	-	-	-	5,88	68
52051	Arboleda	Rural Disperso	52051999	BERRUECOS	26,73	4,34	0,94	3,30	12,54	1,04	13,63	5.966
52079	Barbacoas	Cabecera municipal	52079000	BARBACOAS	81,29	11,05	1,82	79,55	2,77	3,37	7,20	11.019
52079	Barbacoas	Centro Poblado	52079001	ALTAQUER	13,82	2,19	3,29	8,11	2,63	1,54	4,17	456
52079	Barbacoas	Centro Poblado	52079005	DIAGUILLO	14,29	-	-	14,29	-	-	-	56
52079	Barbacoas	Centro Poblado	52079006	JUNÍN	15,91	-	4,55	11,36	-	-	-	44
52079	Barbacoas	Centro Poblado	52079009	LOS BRAZOS	-	-	-	-	-	-	-	11
52079	Barbacoas	Centro Poblado	52079011	MONGÓN	-	-	-	-	-	-	-	1
52079	Barbacoas	Centro Poblado	52079013	PAMBANA	14,62	-	0,77	-	-	-	13,85	130
52079	Barbacoas	Centro Poblado	52079014	SUCRE GUINULTE	37,66	8,44	1,30	22,73	-	7,79	14,94	154
52079	Barbacoas	Centro Poblado	52079023	ÑAMBÍ	15,25	13,56	1,69	15,25	11,86	-	11,86	59
52079	Barbacoas	Centro Poblado	52079024	CARGAZON	60,98	14,63	-	60,98	-	4,88	9,76	82
52079	Barbacoas	Centro Poblado	52079026	EL DIVISO	23,36	2,19	4,38	11,68	2,92	2,19	4,38	274
52079	Barbacoas	Centro Poblado	52079029	SALÍ	93,90	40,24	4,88	85,37	23,17	6,10	28,05	82
52079	Barbacoas	Centro Poblado	52079035	PALO SECO	62,07	-	-	31,03	-	-	31,03	29
52079	Barbacoas	Rural Disperso	52079999	BARBACOAS	70,42	30,09	3,61	60,46	14,49	12,07	22,53	21.407
52083	Belén	Cabecera municipal	52083000	BELÉN	10,84	1,23	2,77	0,16	6,19	0,38	2,95	3.182
52083	Belén	Centro Poblado	52083001	SANTA ROSA	15,70	1,16	-	-	13,66	2,03	1,16	344
52083	Belén	Rural Disperso	52083999	BELÉN	16,34	2,92	0,90	1,36	10,55	0,57	6,04	2.435
52110	Buesaco	Cabecera municipal	52110000	BUESACO	12,72	1,46	5,41	0,45	5,85	0,22	2,37	5.825
52110	Buesaco	Centro Poblado	52110001	PALASINOY	2,94	-	-	2,94	-	-	-	34
52110	Buesaco	Centro Poblado	52110002	ROSAL DEL MONTE	14,19	0,87	-	0,87	6,23	0,69	7,27	578
52110	Buesaco	Centro Poblado	52110003	SAN ANTONIO	11,96	-	-	-	7,97	-	3,99	276
52110	Buesaco	Centro Poblado	52110004	SAN IGNACIO	15,25	-	-	1,69	6,78	-	6,78	59
52110	Buesaco	Centro Poblado	52110005	SANTAFÉ	8,42	3,06	-	-	7,40	3,06	1,02	392
52110	Buesaco	Centro Poblado	52110006	SANTAMARÍA	6,37	-	0,56	-	5,06	-	0,75	534
52110	Buesaco	Centro Poblado	52110007	VILLAMORENO	12,01	0,92	-	-	9,01	-	3,93	433
52110	Buesaco	Centro Poblado	52110008	VERACRUZ	10,59	5,88	-	-	5,88	-	10,59	170
52110	Buesaco	Centro Poblado	52110009	ALTACLARA	27,40	2,74	1,37	4,11	15,75	-	8,90	146
52110	Buesaco	Centro Poblado	52110022	JUANAMBÚ	3,48	-	-	-	-	-	3,48	115
52110	Buesaco	Centro Poblado	52110030	SAN MIGUEL SANTAFÉ	12,68	-	-	-	7,04	-	5,63	71
52110	Buesaco	Rural Disperso	52110999	BUESACO	20,25	2,88	0,97	6,18	8,56	1,27	6,55	11.301
52203	Colón	Cabecera municipal	52203000	GÉNOVA	5,91	0,52	4,15	0,31	0,83	0,31	0,83	965
52203	Colón	Centro Poblado	52203001	GUAITARILLA	13,01	-	2,44	0,81	6,50	-	3,25	123
52203	Colón	Centro Poblado	52203002	LA PLATA	7,69	-	7,69	-	-	-	-	26
52203	Colón	Centro Poblado	52203004	VILLANUEVA	9,31	-	0,15	0,46	2,44	0,92	5,34	655
52203	Colón	Rural Disperso	52203999	GÉNOVA	14,55	1,08	2,24	1,88	2,44	2,05	7,22	5.995
52207	Consacá	Cabecera municipal	52207000	CONSACÁ	21,12	2,34	15,11	0,32	5,37	0,74	2,55	1.880
52207	Consacá	Centro Poblado	52207004	BOMBONA	5,05	1,35	0,25	0,25	1,68	1,09	3,11	1.189
52207	Consacá	Centro Poblado	52207013	EL HATILLO	16,37	-	1,46	-	5,26	1,17	8,48	342
52207	Consacá	Centro Poblado	52207023	RUMIPAMBA	4,05	1,25	-	-	2,80	-	2,49	321
52207	Consacá	Rural Disperso	52207999	CONSACÁ	13,04	1,46	1,67	0,16	7,49	0,38	4,81	6.366
52210	Contadero	Cabecera municipal	52210000	CONTADERO	36,52	4,82	30,28	1,03	8,77	-	2,13	1.265
52210	Contadero	Centro Poblado	52210001	ALDEA DE MARÍA	13,76	-	-	-	13,76	-	-	109
52210	Contadero	Centro Poblado	52210002	LA JOSEFINA	15,77	1,54	0,77	3,46	11,54	-	1,54	260
52210	Contadero	Rural Disperso	52210999	CONTADERO	14,06	1,36	0,44	0,58	10,65	1,17	2,72	4.787
52215	Córdoba	Cabecera municipal	52215000	CÓRDOBA	21,01	3,37	11,91	0,52	9,69	-	2,42	3.056
52215	Córdoba	Centro Poblado	52215001	LOS ARRAYANES	14,97	1,91	-	-	10,19	2,87	3,82	314
52215	Córdoba	Centro Poblado	52215004	SANTANDER	20,04	2,27	1,51	1,13	15,69	0,57	3,40	529
52215	Córdoba	Centro Poblado	52215005	PUEBLO BAJO	15,38	-	-	-	9,62	-	5,77	156
52215	Córdoba	Rural Disperso	52215999	CÓRDOBA	19,47	2,46	1,23	1,64	13,28	1,42	4,62	10.772
52224	Cuaspud Carlosama	Cabecera municipal	52224000	CARLOSAMA	28,68	5,20	18,06	0,71	11,48	0,97	3,14	2.674
52224	Cuaspud Carlosama	Rural Disperso	52224999	CARLOSAMA	26,14	3,41	2,43	0,68	17,76	4,25	4,63	6.301
52227	Cumbal	Cabecera municipal	52227000	CUMBAL	6,30	0,48	2,22	0,30	1,81	0,72	1,75	6.621
52227	Cumbal	Centro Poblado	52227001	CHILES	9,55	0,63	1,25	-	7,05	-	1,88	1.277
52227	Cumbal	Centro Poblado	52227004	PANÁN	11,27	-	0,21	-	9,55	0,34	1,17	1.455
52227	Cumbal	Centro Poblado	52227006	NAZATE	17,37	1,40	2,52	-	10,92	1,40	3,92	357
52227	Cumbal	Centro Poblado	52227009	EL CHOTA	16,45	-	-	-	8,23	3,34	4,88	389
52227	Cumbal	Centro Poblado	52227010	LA POMA	12,61	1,15	-	-	9,17	-	4,58	349
52227	Cumbal	Rural Disperso	52227999	CUMBAL	18,70	5,44	6,44	6,25	7,19	1,82	4,52	22.224
52233	Cumbitara	Cabecera municipal	52233000	CUMBITARA	16,69	2,64	3,18	0,74	4,73	5,34	6,35	1.480
52233	Cumbitara	Centro Poblado	52233001	DAMASCO	23,71	-	4,12	-	12,37	5,15	2,06	194

NECESIDADES BÁSICAS INSATISFECHAS (NBI)
Indicadores de Necesidades Bàsicas Insatisfechas (NBI), a nivel de centro poblado
Fuente: DANE - Censo Nacional de Población y Vivienda (CNPV) 2018

Código DANE	Municipios	Clase	Código de centro poblado	Centro Poblado	Personas en Necesidades Básicas Insatisfechas por Categorías							Total personas en hogares particulares
					Personas en NBI (%)	Personas en miseria (%)	Componente vivienda (%)	Componente Servicios (%)	Componente Hacinamiento (%)	Componente Inasistencia (%)	Componente dependencia económica (%)	
52233	Cumbitara	Centro Poblado	52233002	EL DESIERTO	24,32	-	13,51	-	-	-	10,81	37
52233	Cumbitara	Centro Poblado	52233003	PISANDA	2,86	0,84	-	-	2,86	-	0,84	594
52233	Cumbitara	Centro Poblado	52233007	LA ESPERANZA	6,08	-	1,52	-	3,04	-	1,52	263
52233	Cumbitara	Centro Poblado	52233008	SANTA ROSA	24,66	-	1,37	-	16,89	4,57	1,83	219
52233	Cumbitara	Centro Poblado	52233012	CAMPO BELLO	24,39	-	6,10	-	4,88	7,32	6,10	82
52233	Cumbitara	Rural Disperso	52233999	CUMBITARA	28,44	4,67	15,50	1,62	5,26	5,62	6,20	2.226
52240	Chachagüí	Cabecera municipal	52240000	CHACHAGÜÍ	12,82	1,60	2,61	0,26	7,06	0,68	3,97	4.252
52240	Chachagüí	Centro Poblado	52240001	ARIZONA	4,88	-	-	-	-	-	4,88	82
52240	Chachagüí	Centro Poblado	52240002	AGRARIO	8,70	-	-	-	8,70	-	-	46
52240	Chachagüí	Centro Poblado	52240003	CANO ALTO	15,75	-	-	-	12,60	-	3,15	127
52240	Chachagüí	Centro Poblado	52240004	CAÑO BAJO	11,43	11,43	-	-	11,43	-	11,43	35
52240	Chachagüí	Centro Poblado	52240005	CHORRILLO	11,52	-	2,36	-	4,19	1,57	3,40	382
52240	Chachagüí	Centro Poblado	52240006	GUAIRABAMBA	19,86	2,74	-	-	10,96	-	11,64	146
52240	Chachagüí	Centro Poblado	52240008	LA LOMA	13,92	0,93	0,70	-	10,44	0,70	3,02	431
52240	Chachagüí	Centro Poblado	52240011	SANTA MÓNICA	11,68	-	-	-	8,76	-	2,92	137
52240	Chachagüí	Centro Poblado	52240012	COCHA CANO	20,55	3,42	-	-	20,55	3,42	-	146
52240	Chachagüí	Centro Poblado	52240013	PEDREGAL	23,18	2,05	0,91	-	18,86	-	5,45	440
52240	Chachagüí	Rural Disperso	52240999	CHACHAGÜÍ	22,37	4,01	3,52	0,46	14,61	0,62	7,55	6.133
52250	El Charco	Cabecera municipal	52250000	EL CHARCO	60,19	9,18	0,69	55,25	4,69	2,19	8,40	6.979
52250	El Charco	Centro Poblado	52250003	SAN PEDRO	66,28	9,30	1,74	66,28	-	4,65	7,56	172
52250	El Charco	Centro Poblado	52250022	EL CUIL	76,27	22,63	4,11	69,30	3,01	4,11	21,52	632
52250	El Charco	Centro Poblado	52250023	BAZÁN	68,42	16,23	3,07	62,28	-	3,51	15,79	228
52250	El Charco	Rural Disperso	52250999	EL CHARCO	55,90	16,76	7,51	39,75	7,68	7,47	14,35	13.060
52254	El Peñol	Cabecera municipal	52254000	EL PEÑOL	5,72	0,77	2,73	0,68	1,37	-	1,71	1.172
52254	El Peñol	Centro Poblado	52254002	SAN FRANCISCO	4,76	-	-	-	-	-	4,76	84
52254	El Peñol	Centro Poblado	52254003	PEÑOL VIEJO	20,99	4,94	-	-	16,05	4,94	4,94	81
52254	El Peñol	Centro Poblado	52254004	SAN FRANCISCO BAJO	7,43	2,29	-	0,57	4,57	-	4,57	175
52254	El Peñol	Rural Disperso	52254999	EL PEÑOL	19,43	3,46	4,80	4,46	6,21	2,14	5,66	4.683
52256	El Rosario	Cabecera municipal	52256000	EL ROSARIO	36,74	8,64	30,61	0,86	10,29	0,26	6,13	1.516
52256	El Rosario	Centro Poblado	52256003	LA ESMERALDA	12,28	2,51	3,51	0,25	8,27	0,75	2,01	399
52256	El Rosario	Centro Poblado	52256004	LA SIERRA	9,80	1,12	0,28	1,96	5,32	-	3,36	357
52256	El Rosario	Centro Poblado	52256008	EL VADO	12,17	-	-	4,35	-	2,61	5,22	115
52256	El Rosario	Centro Poblado	52256012	MARTÍN PÉREZ	22,03	3,39	-	2,54	11,02	-	11,86	118
52256	El Rosario	Centro Poblado	52256024	EL RINCÓN	10,79	-	-	-	2,88	-	7,91	417
52256	El Rosario	Centro Poblado	52256025	EL SUSPIRO	6,06	-	-	-	6,06	-	-	66
52256	El Rosario	Rural Disperso	52256999	EL ROSARIO	16,64	2,28	3,08	2,99	6,52	0,63	5,81	3.510
52258	El Tablón De Gómez	Cabecera municipal	52258000	EL TABLÓN DE GÓMEZ	24,57	6,16	16,15	2,46	7,87	2,12	3,35	1.461
52258	El Tablón De Gómez	Centro Poblado	52258001	APONTE	37,62	4,64	7,42	10,73	18,41	0,40	5,96	755
52258	El Tablón De Gómez	Centro Poblado	52258002	LA CUEVA	22,00	1,81	-	9,07	5,22	1,81	8,62	441
52258	El Tablón De Gómez	Centro Poblado	52258003	LAS MESAS	17,43	0,90	0,28	5,95	6,50	0,69	5,26	1.446
52258	El Tablón De Gómez	Centro Poblado	52258005	LA VICTORIA	9,68	3,23	-	-	6,45	-	6,45	124
52258	El Tablón De Gómez	Centro Poblado	52258015	SAN RAFAEL	13,07	-	-	-	8,17	-	4,90	306
52258	El Tablón De Gómez	Rural Disperso	52258999	EL TABLÓN DE GÓMEZ	27,26	4,79	3,67	7,55	12,71	1,41	7,48	8.702
52260	El Tambo	Cabecera municipal	52260000	EL TAMBO	13,79	1,59	6,30	0,56	4,40	0,75	3,61	4.792
52260	El Tambo	Rural Disperso	52260999	EL TAMBO	18,43	3,69	6,72	1,81	10,00	0,65	3,88	7.660
52287	Funes	Cabecera municipal	52287000	FUNES	34,22	4,07	27,53	0,68	8,60	0,14	1,87	2.779
52287	Funes	Centro Poblado	52287001	CHAPAL	6,27	-	0,33	-	4,29	-	1,65	303
52287	Funes	Rural Disperso	52287999	FUNES	15,29	3,32	1,23	3,16	10,84	1,71	2,03	3.100
52317	Guachucal	Cabecera municipal	52317000	GUACHUCAL	16,45	2,53	10,92	0,07	4,94	0,79	2,44	3.039
52317	Guachucal	Centro Poblado	52317001	COLIMBA	13,60	-	-	-	11,18	-	2,42	331
52317	Guachucal	Centro Poblado	52317002	EL CONSUELO DE CHILLANQUER	44,44	-	-	-	22,22	-	22,22	36
52317	Guachucal	Centro Poblado	52317003	SAN DIEGO DE MUELLAMUES	6,64	-	0,50	-	3,65	0,66	1,83	602
52317	Guachucal	Centro Poblado	52317004	SAN JOSÉ DE CHILLANQUER	29,63	-	-	-	29,63	-	-	27
52317	Guachucal	Centro Poblado	52317005	LA VICTORIA	10,51	-	-	-	6,61	-	3,89	257
52317	Guachucal	Centro Poblado	52317007	ARVELA	-	-	-	-	-	-	-	29
52317	Guachucal	Centro Poblado	52317008	QUETAMBÚD	15,67	-	1,53	-	8,18	-	5,96	587
52317	Guachucal	Rural Disperso	52317999	GUACHUCAL	13,72	1,23	0,54	0,17	6,17	1,66	6,46	13.937
52320	Guaitarilla	Cabecera municipal	52320000	GUAITARILLA	12,91	1,18	8,33	0,27	2,71	0,47	2,41	4.058
52320	Guaitarilla	Centro Poblado	52320016	EL ROSAL	8,89	2,96	-	-	8,89	-	2,96	135
52320	Guaitarilla	Rural Disperso	52320999	GUAITARILLA	14,94	1,99	0,21	0,36	10,23	1,69	4,44	6.581
52323	Gualmatán	Cabecera municipal	52323000	GUALMATÁN	20,79	2,81	15,79	0,07	5,52	-	2,22	2.881
52323	Gualmatán	Centro Poblado	52323001	CUATIS	11,97	1,11	-	-	10,20	-	2,88	451
52323	Gualmatán	Rural Disperso	52323999	GUALMATÁN	11,19	0,68	0,51	0,14	9,30	0,07	1,86	2.958

NECESIDADES BÁSICAS INSATISFECHAS (NBI)
Indicadores de Necesidades Bàsicas Insatisfechas (NBI), a nivel de centro poblado
Fuente: DANE - Censo Nacional de Población y Vivienda (CNPV) 2018

Código DANE	Municipios	Clase	Código de centro poblado	Centro Poblado	Personas en Necesidades Básicas Insatisfechas por Categorías							Total personas en hogares particulares
					Personas en NBI (%)	Personas en miseria (%)	Componente vivienda (%)	Componente Servicios (%)	Componente Hacinamiento (%)	Componente Inasistencia (%)	Componente dependencia económica (%)	
52352	Iles	Cabecera municipal	52352000	ILES	32,60	6,25	24,90	2,35	10,55	0,80	2,05	2.000
52352	Iles	Centro Poblado	52352003	SAN FRANCISCO	11,11	2,96	-	2,22	8,89	-	2,96	135
52352	Iles	Centro Poblado	52352006	EL CAPULI	16,46	11,39	-	-	16,46	6,33	5,06	79
52352	Iles	Centro Poblado	52352009	EL PORVENIR	15,00	-	5,00	-	10,00	-	-	40
52352	Iles	Centro Poblado	52352010	EL PORVENIR 1	-	-	-	-	-	-	-	7
52352	Iles	Rural Disperso	52352999	ILES	25,69	5,19	1,98	1,55	19,69	1,96	5,79	4.851
52354	Imués	Cabecera municipal	52354000	IMUÉS	16,21	1,81	12,93	0,34	1,81	0,57	2,83	882
52354	Imués	Centro Poblado	52354002	PILCUAN LA RECTA	7,85	-	-	-	4,78	-	3,07	293
52354	Imués	Centro Poblado	52354004	PILCUAN VIEJO	8,30	-	-	-	5,54	1,04	1,73	289
52354	Imués	Centro Poblado	52354007	EL PEDREGAL	9,53	1,06	0,35	0,12	6,59	0,35	3,18	850
52354	Imués	Centro Poblado	52354012	SANTA ANA	6,40	-	-	-	2,36	-	4,04	297
52354	Imués	Rural Disperso	52354999	IMUÉS	17,11	2,27	1,18	1,26	8,93	0,64	7,73	3.740
52356	Ipiales	Cabecera municipal	52356000	IPIALES	7,55	0,70	1,59	0,18	4,27	0,75	1,56	69.946
52356	Ipiales	Centro Poblado	52356001	LA VICTORIA	13,54	0,94	0,60	-	10,52	0,47	2,88	1.492
52356	Ipiales	Centro Poblado	52356002	LAS LAJAS	14,55	0,74	-	0,74	12,21	1,36	0,99	811
52356	Ipiales	Centro Poblado	52356003	SAN JUAN	6,56	-	0,24	-	3,58	0,72	2,03	838
52356	Ipiales	Centro Poblado	52356004	YARAMAL	9,97	0,54	-	-	7,04	0,65	2,82	923
52356	Ipiales	Centro Poblado	52356005	LOMAS DE SURAS	2,81	-	-	-	1,52	0,70	0,59	853
52356	Ipiales	Centro Poblado	52356008	ZAGUARÁN	7,22	-	-	-	6,19	1,03	1,37	291
52356	Ipiales	Centro Poblado	52356009	LAS CRUCES	7,99	1,50	0,33	-	4,83	0,83	3,49	601
52356	Ipiales	Centro Poblado	52356011	EL PLACER	19,86	2,46	1,05	-	17,75	1,76	1,76	569
52356	Ipiales	Centro Poblado	52356012	LOS CHILCOS	18,62	-	0,93	-	15,64	0,74	1,30	537
52356	Ipiales	Centro Poblado	52356013	YANALA	3,33	-	-	-	3,33	-	-	120
52356	Ipiales	Centro Poblado	52356014	JARDINES DE SUCUMBIOS	17,39	9,88	16,21	7,91	-	5,53	-	253
52356	Ipiales	Rural Disperso	52356999	IPIALES	18,03	2,39	1,53	2,41	11,35	1,47	3,97	27.279
52378	La Cruz	Cabecera municipal	52378000	LA CRUZ	13,50	1,80	5,87	0,20	4,40	0,87	4,24	7.549
52378	La Cruz	Centro Poblado	52378005	SAN GERARDO	7,66	-	-	-	1,46	-	6,20	274
52378	La Cruz	Centro Poblado	52378009	TAJUMBINA	9,63	2,62	-	-	8,06	0,31	3,87	955
52378	La Cruz	Centro Poblado	52378013	CABUYALES	9,39	-	-	-	4,42	-	4,97	181
52378	La Cruz	Centro Poblado	52378017	LA ESTANCIA	9,31	0,52	-	-	4,79	1,29	3,75	773
52378	La Cruz	Rural Disperso	52378999	LA CRUZ	10,28	0,46	0,03	0,13	3,43	1,20	5,95	6.929
52381	La Florida	Cabecera municipal	52381000	LA FLORIDA	37,44	6,88	31,83	1,54	7,21	-	3,74	1.816
52381	La Florida	Centro Poblado	52381001	MATITUY	16,07	2,68	1,56	-	11,83	0,89	4,46	448
52381	La Florida	Centro Poblado	52381002	ROBLES	19,43	2,37	2,37	-	11,85	-	7,58	211
52381	La Florida	Centro Poblado	52381003	TUNJA LA GRANDE	30,77	2,50	6,73	-	14,42	-	12,12	520
52381	La Florida	Centro Poblado	52381008	EL RODEO	12,82	-	4,27	-	3,42	-	5,13	117
52381	La Florida	Centro Poblado	52381011	ACHUPAYAS	53,33	15,00	31,67	-	10,83	-	25,83	120
52381	La Florida	Centro Poblado	52381012	PANCHINDO	23,31	6,02	14,29	-	12,03	-	6,02	133
52381	La Florida	Rural Disperso	52381999	LA FLORIDA	33,07	8,85	17,12	0,58	13,53	0,60	11,32	5.682
52385	La Llanada	Cabecera municipal	52385000	LA LLANADA	15,66	1,91	10,63	0,89	2,48	0,57	3,86	2.822
52385	La Llanada	Centro Poblado	52385001	VERGEL	8,08	1,11	3,06	-	3,62	-	2,51	359
52385	La Llanada	Centro Poblado	52385015	BOLIVAR	8,33	3,03	1,52	-	6,82	-	3,03	132
52385	La Llanada	Rural Disperso	52385999	LA LLANADA	26,15	4,58	12,90	5,18	5,88	2,04	5,58	2.008
52390	La Tola	Cabecera municipal	52390000	LA TOLA	99,58	20,72	8,02	99,58	1,91	1,35	13,33	2.881
52390	La Tola	Centro Poblado	52390003	VIGIA DE LA MAR	40,00	4,86	1,08	28,11	-	5,41	10,27	185
52390	La Tola	Centro Poblado	52390009	MULATOS	88,89	-	-	22,22	-	-	66,67	18
52390	La Tola	Centro Poblado	52390015	PUEBLITO	83,85	19,25	6,83	76,40	4,35	-	15,53	161
52390	La Tola	Centro Poblado	52390016	SAN PABLO MAR	73,79	11,89	0,97	69,66	2,91	1,70	12,14	412
52390	La Tola	Rural Disperso	52390999	LA TOLA	64,57	20,50	3,33	56,62	9,68	6,53	14,20	2.190
52399	La Unión	Cabecera municipal	52399000	LA UNIÓN	14,29	2,30	6,42	1,04	5,28	0,82	3,28	11.380
52399	La Unión	Centro Poblado	52399001	SANTANDER	3,70	-	-	-	-	3,70	-	270
52399	La Unión	Centro Poblado	52399003	LA CALDERA	17,51	-	-	4,67	8,95	2,33	1,56	257
52399	La Unión	Centro Poblado	52399012	LA PLAYA	7,86	-	-	2,14	5,71	-	-	140
52399	La Unión	Centro Poblado	52399018	OLIVOS	-	-	-	-	-	-	-	106
52399	La Unión	Centro Poblado	52399029	LA BETULIA	52,91	13,76	3,17	49,74	11,64	-	2,12	189
52399	La Unión	Centro Poblado	52399030	QUIROZ ALTO	14,44	-	-	2,78	8,89	-	2,78	180
52399	La Unión	Centro Poblado	52399035	EL MANGO	31,52	4,35	3,26	10,87	-	8,70	13,04	92
52399	La Unión	Centro Poblado	52399036	LA BETULIA BAJO	56,86	10,78	-	52,94	14,71	-	-	102
52399	La Unión	Rural Disperso	52399999	LA UNIÓN	22,52	3,65	2,32	5,61	9,68	2,07	6,98	15.801
52405	Leiva	Cabecera municipal	52405000	LEIVA	23,77	4,05	15,40	1,44	6,78	0,45	5,07	2.642
52405	Leiva	Centro Poblado	52405001	EL PALMAR	17,98	1,26	2,21	-	3,47	5,05	8,52	317
52405	Leiva	Centro Poblado	52405002	LAS DELICIAS	7,82	-	2,23	-	-	3,35	2,23	179
52405	Leiva	Centro Poblado	52405006	PUERTO NUEVO	23,31	4,51	2,26	12,03	12,03	1,50	3,01	133

NECESIDADES BÁSICAS INSATISFECHAS (NBI)
Indicadores de Necesidades Bàsicas Insatisfechas (NBI), a nivel de centro poblado
Fuente: DANE - Censo Nacional de Población y Vivienda (CNPV) 2018

Código DANE	Municipios	Clase	Código de centro poblado	Centro Poblado	Personas en Necesidades Básicas Insatisfechas por Categorías							Total personas en hogares particulares
					Personas en NBI (%)	Personas en miseria (%)	Componente vivienda (%)	Componente Servicios (%)	Componente Hacinamiento (%)	Componente Inasistencia (%)	Componente dependencia económica (%)	
52405	Leiva	Centro Poblado	52405007	SANTA LUCÍA	9,80	0,98	0,98	3,92	-	-	5,88	102
52405	Leiva	Centro Poblado	52405008	LA FLORIDA	19,39	7,14	8,16	7,65	2,04	4,08	6,63	196
52405	Leiva	Centro Poblado	52405009	EL TABLÓN	27,19	8,77	0,88	-	8,77	15,79	10,53	114
52405	Leiva	Centro Poblado	52405014	VILLA BAJA	10,39	-	3,90	-	-	6,49	-	77
52405	Leiva	Rural Disperso	52405999	LEIVA	31,52	7,18	10,45	12,90	7,48	1,31	8,83	4.441
52411	Linares	Cabecera municipal	52411000	LINARES	8,29	1,37	1,32	1,06	4,33	0,79	2,16	1.894
52411	Linares	Centro Poblado	52411001	SAN FRANCISCO	4,15	-	-	-	4,15	-	-	313
52411	Linares	Centro Poblado	52411002	TABILES	10,04	-	0,84	-	5,02	0,84	3,35	478
52411	Linares	Centro Poblado	52411003	TAMBILLO BRAVOS	4,13	-	0,83	-	3,31	-	-	121
52411	Linares	Centro Poblado	52411004	BELLA FLORIDA	-	-	-	-	-	-	-	70
52411	Linares	Centro Poblado	52411005	ARBOLEDAS	12,19	-	0,75	-	8,46	-	2,99	402
52411	Linares	Centro Poblado	52411006	BELLA VISTA	13,74	-	-	-	11,85	-	1,90	211
52411	Linares	Rural Disperso	52411999	LINARES	18,19	3,02	2,67	1,56	10,70	0,57	5,93	5.460
52418	Los Andes	Cabecera municipal	52418000	SOTOMAYOR	10,63	1,53	4,03	0,62	5,27	0,10	2,42	4.045
52418	Los Andes	Rural Disperso	52418999	SOTOMAYOR	35,10	7,18	19,97	4,55	7,83	1,03	9,90	4.638
52427	Magüí	Cabecera municipal	52427000	PAYÁN	94,08	19,73	5,70	92,74	3,68	4,67	11,23	6.610
52427	Magüí	Centro Poblado	52427003	NANSALBID	83,13	20,25	2,15	78,22	2,15	7,06	15,95	652
52427	Magüí	Centro Poblado	52427005	GUILPI PIRAGUA	84,38	25,28	5,11	77,84	-	9,66	21,59	352
52427	Magüí	Centro Poblado	52427006	RICAURTE	84,38	14,06	1,95	65,23	1,56	5,86	25,78	256
52427	Magüí	Centro Poblado	52427015	BRISAS DE HAMBURGO	54,79	14,17	1,46	38,54	-	10,63	18,33	480
52427	Magüí	Centro Poblado	52427016	BELLA VISTA	76,06	23,94	-	60,56	9,86	-	39,44	71
52427	Magüí	Centro Poblado	52427017	CAMPO ALEGRE	89,80	24,49	7,14	78,57	9,18	10,20	14,29	98
52427	Magüí	Rural Disperso	52427999	PAYÁN	75,83	28,58	4,90	64,44	3,32	10,96	26,53	9.736
52435	Mallama	Cabecera municipal	52435000	PIEDRANCHA	10,61	1,05	1,14	3,95	2,72	1,67	2,54	1.140
52435	Mallama	Centro Poblado	52435002	CHUCUNES	3,80	-	-	-	2,53	-	1,27	316
52435	Mallama	Centro Poblado	52435008	SAN MIGUEL	2,24	-	-	-	-	1,25	1,00	401
52435	Mallama	Centro Poblado	52435009	EL CARMELO	2,77	-	1,31	-	1,47	-	-	613
52435	Mallama	Centro Poblado	52435010	EL ARCO	4,85	-	-	-	-	-	4,85	454
52435	Mallama	Centro Poblado	52435011	EL ARENAL	9,06	2,54	-	-	3,99	-	7,61	276
52435	Mallama	Rural Disperso	52435999	PIEDRANCHA	15,40	3,83	2,10	3,16	5,01	0,84	8,72	4.772
52473	Mosquera	Cabecera municipal	52473000	MOSQUERA	98,54	9,93	2,16	98,50	0,57	1,74	6,41	5.055
52473	Mosquera	Centro Poblado	52473001	COCALITO JIMÉNEZ (GABRIEL TURBAY)	89,01	4,40	-	89,01	-	-	4,40	91
52473	Mosquera	Centro Poblado	52473004	COCAL DE LOS PAYANES	15,29	-	0,75	5,76	-	2,01	6,77	399
52473	Mosquera	Centro Poblado	52473006	FIRME CIFUENTES	90,42	6,55	0,16	88,34	1,28	1,60	6,23	626
52473	Mosquera	Centro Poblado	52473007	BOCAS DE GUANDIPA	45,45	-	-	-	-	-	45,45	11
52473	Mosquera	Centro Poblado	52473009	EL GARCERO	32,74	6,19	-	9,73	3,54	5,31	20,35	113
52473	Mosquera	Centro Poblado	52473010	EL BAJITO DE ECHANDÍA	72,84	18,51	-	60,90	1,79	12,24	16,42	335
52473	Mosquera	Centro Poblado	52473014	PAMPA CHAPILA	31,16	4,19	-	31,16	-	-	4,19	215
52473	Mosquera	Centro Poblado	52473015	PLAYA NUEVA	56,47	6,61	0,28	53,72	1,10	2,48	5,51	363
52473	Mosquera	Centro Poblado	52473018	EL TORTUGO	71,84	22,33	-	71,84	-	-	22,33	103
52473	Mosquera	Centro Poblado	52473026	EL CANTIL	92,92	-	-	92,92	-	-	-	113
52473	Mosquera	Centro Poblado	52473027	EL NARANJO	66,01	7,84	-	56,21	9,80	-	7,84	153
52473	Mosquera	Centro Poblado	52473033	PAMPA QUIÑONES	83,02	4,72	-	81,13	-	6,60	-	106
52473	Mosquera	Rural Disperso	52473999	MOSQUERA	58,08	7,19	2,46	52,36	2,50	3,77	6,27	2.519
52480	Nariño	Cabecera municipal	52480000	NARIÑO	24,64	3,22	11,07	0,61	4,29	0,80	12,07	2.610
52480	Nariño	Rural Disperso	52480999	NARIÑO	26,34	3,79	6,44	-	13,67	1,36	9,52	1.397
52490	Olaya Herrera	Cabecera municipal	52490000	BOCAS DE SATINGA	81,93	14,41	0,51	79,75	4,30	5,45	9,42	10.067
52490	Olaya Herrera	Centro Poblado	52490003	EL CARMEN	89,01	12,39	0,70	86,91	1,92	3,32	9,25	573
52490	Olaya Herrera	Centro Poblado	52490008	SAN JOSÉ CALABAZAL	98,66	3,01	3,68	95,32	1,34	-	1,34	299
52490	Olaya Herrera	Centro Poblado	52490011	ALTO ZAPANQUE	100,00	20,59	-	100,00	20,59	-	-	34
52490	Olaya Herrera	Centro Poblado	52490012	BAJO ZAPANQUE	88,24	17,65	-	88,24	-	17,65	-	34
52490	Olaya Herrera	Centro Poblado	52490013	LA TOLITA	80,82	2,74	2,74	80,82	-	-	-	73
52490	Olaya Herrera	Centro Poblado	52490014	ZAPOTAL	94,93	29,71	-	87,68	-	4,35	32,61	138
52490	Olaya Herrera	Centro Poblado	52490015	BOCA DE VIBORA	41,13	7,66	16,53	11,29	-	8,87	14,52	248
52490	Olaya Herrera	Centro Poblado	52490017	CAROLINA	89,58	23,61	-	84,72	3,47	5,56	19,44	144
52490	Olaya Herrera	Centro Poblado	52490018	LAS PALMAS	60,28	11,35	-	39,01	4,96	8,51	22,70	141
52490	Olaya Herrera	Centro Poblado	52490019	SAMARITANO	17,39	-	-	-	4,35	4,97	8,07	161
52490	Olaya Herrera	Centro Poblado	52490020	SANTAMARIA	53,77	10,38	-	41,51	1,89	5,66	16,98	212
52490	Olaya Herrera	Rural Disperso	52490999	BOCAS DE SATINGA	73,41	18,98	6,89	58,50	8,33	5,95	17,16	9.232
52506	Ospina	Cabecera municipal	52506000	OSPINA	13,08	1,37	8,70	-	1,69	0,16	3,90	1.896
52506	Ospina	Centro Poblado	52506002	SAN ISIDRO	5,75	-	-	-	5,75	-	-	348
52506	Ospina	Centro Poblado	52506005	CUNCHILA O MORENO	20,55	5,48	-	-	20,55	5,48	-	73

NECESIDADES BÁSICAS INSATISFECHAS (NBI)
Indicadores de Necesidades Bàsicas Insatisfechas (NBI), a nivel de centro poblado
Fuente: DANE - Censo Nacional de Población y Vivienda (CNPV) 2018

Código DANE	Municipios	Clase	Código de centro poblado	Centro Poblado	Personas en Necesidades Básicas Insatisfechas por Categorías							Total personas en hogares particulares
					Personas en NBI (%)	Personas en miseria (%)	Componente vivienda (%)	Componente Servicios (%)	Componente Hacinamiento (%)	Componente Inasistencia (%)	Componente dependencia económica (%)	
52506	Ospina	Rural Disperso	52506999	OSPINA	17,86	1,94	0,43	0,31	14,17	2,04	2,97	4.171
52520	Francisco Pizarro	Cabecera municipal	52520000	SALAHONDA	53,83	10,64	0,50	46,30	1,91	3,01	14,60	4.754
52520	Francisco Pizarro	Centro Poblado	52520011	LUIS AVELINO PÉREZ	18,18	-	-	1,30	-	-	16,88	154
52520	Francisco Pizarro	Centro Poblado	52520012	LA PLAYA	40,85	2,44	-	35,37	-	1,22	6,71	328
52520	Francisco Pizarro	Rural Disperso	52520999	SALAHONDA	45,17	6,38	1,87	34,23	1,60	5,42	10,30	2.194
52540	Policarpa	Cabecera municipal	52540000	POLICARPA	15,15	3,21	3,61	0,67	7,81	0,95	6,03	2.521
52540	Policarpa	Centro Poblado	52540001	ALTAMIRA	2,88	-	-	-	2,88	-	-	278
52540	Policarpa	Centro Poblado	52540002	MADRIGAL	13,92	0,71	0,71	-	5,89	0,27	7,76	1.121
52540	Policarpa	Centro Poblado	52540005	EL EJIDO	12,85	4,88	2,06	-	9,00	1,93	4,76	778
52540	Policarpa	Centro Poblado	52540007	RESTREPO	6,25	-	-	-	6,25	-	-	128
52540	Policarpa	Centro Poblado	52540008	EL CERRO	24,72	-	6,74	-	13,48	-	4,49	89
52540	Policarpa	Centro Poblado	52540009	LA VEGA	17,90	2,47	2,47	1,85	11,11	-	4,94	162
52540	Policarpa	Centro Poblado	52540010	SAN PABLO	3,33	-	-	-	3,33	-	-	120
52540	Policarpa	Rural Disperso	52540999	POLICARPA	21,99	3,73	6,30	4,34	7,69	1,32	6,20	2.952
52560	Potosí	Cabecera municipal	52560000	POTOSÍ	9,67	0,98	3,14	0,15	5,64	0,10	1,62	2.038
52560	Potosí	Centro Poblado	52560002	BAJO SINAÍ	-	-	-	-	-	-	-	89
52560	Potosí	Centro Poblado	52560006	SAN PEDRO	-	-	-	-	-	-	-	103
52560	Potosí	Rural Disperso	52560999	POTOSÍ	13,22	0,83	0,21	0,03	9,77	1,61	2,50	7.949
52565	Providencia	Cabecera municipal	52565000	PROVIDENCIA	35,15	5,20	31,52	4,57	2,68	0,63	1,02	1.269
52565	Providencia	Centro Poblado	52565001	GUADRAHUMA	10,53	3,51	10,53	-	-	-	3,51	114
52565	Providencia	Rural Disperso	52565999	PROVIDENCIA	18,33	3,06	7,20	0,99	7,69	1,58	4,39	3.236
52573	Puerres	Cabecera municipal	52573000	PUERRES	14,73	2,73	8,39	0,35	5,66	0,44	3,31	3.409
52573	Puerres	Centro Poblado	52573002	MONOPAMBA	9,27	-	4,15	-	1,28	-	3,83	313
52573	Puerres	Centro Poblado	52573003	SAN MATEO	1,37	-	-	-	1,37	-	-	293
52573	Puerres	Centro Poblado	52573005	MAICIRA	10,88	2,65	-	-	9,71	-	3,82	340
52573	Puerres	Centro Poblado	52573006	EL LLANO	10,66	-	-	-	6,60	-	4,06	197
52573	Puerres	Centro Poblado	52573010	SAN MIGUEL	4,44	-	1,48	-	2,96	-	-	135
52573	Puerres	Centro Poblado	52573013	YANALE	12,75	-	1,20	-	11,55	-	-	251
52573	Puerres	Centro Poblado	52573014	LOS ALIZALES	21,69	6,02	12,05	-	9,64	-	6,02	83
52573	Puerres	Rural Disperso	52573999	PUERRES	15,55	2,29	3,02	2,26	9,98	0,67	2,70	3.408
52585	Pupiales	Cabecera municipal	52585000	PUPIALES	12,37	1,24	4,73	0,60	6,51	0,47	1,51	5.498
52585	Pupiales	Centro Poblado	52585004	JOSÉ MARÍA HERNÁNDEZ	5,48	0,53	0,44	-	3,18	0,27	2,12	1.131
52585	Pupiales	Rural Disperso	52585999	PUPIALES	17,09	1,45	0,63	0,31	12,89	1,35	3,37	9.802
52612	Ricaurte	Cabecera municipal	52612000	RICAURTE	22,10	4,03	3,98	14,79	2,23	0,14	5,26	2.109
52612	Ricaurte	Centro Poblado	52612003	OSPINA PÉREZ	11,56	-	5,53	-	2,01	2,01	2,01	199
52612	Ricaurte	Centro Poblado	52612004	SAN ISIDRO	10,89	3,45	1,09	1,81	3,99	1,45	6,90	551
52612	Ricaurte	Centro Poblado	52612008	CHAMBU	21,11	3,19	7,36	2,92	4,44	1,67	7,92	720
52612	Ricaurte	Centro Poblado	52612011	SAN FRANCISCO	8,70	5,43	5,43	8,70	-	-	-	92
52612	Ricaurte	Centro Poblado	52612012	VILLA NUEVA	17,26	-	2,98	6,55	-	-	7,74	168
52612	Ricaurte	Centro Poblado	52612013	PALMAR	27,14	15,71	15,71	7,14	11,43	-	14,29	70
52612	Ricaurte	Rural Disperso	52612999	RICAURTE	74,21	32,81	10,57	65,04	21,60	9,64	16,73	14.158
52621	Roberto Payán	Cabecera municipal	52621000	SAN JOSÉ	61,01	14,97	9,70	56,70	2,79	2,87	9,01	2.298
52621	Roberto Payán	Centro Poblado	52621009	LAS LAJAS PUMBI	16,45	2,35	1,71	4,91	1,50	2,35	8,33	468
52621	Roberto Payán	Centro Poblado	52621016	SAN ANTONIO - BOCA TELEMBI	20,40	2,53	3,37	6,91	-	4,89	8,60	593
52621	Roberto Payán	Centro Poblado	52621028	LAS MERCEDES - CHIMBUZA	38,94	14,57	3,52	17,84	10,30	8,54	14,32	398
52621	Roberto Payán	Rural Disperso	52621999	SAN JOSÉ	43,14	10,77	5,75	15,80	5,29	9,50	20,13	6.716
52678	Samaniego	Cabecera municipal	52678000	SAMANIEGO	12,32	2,09	5,55	1,47	4,77	0,83	2,32	7.800
52678	Samaniego	Centro Poblado	52678007	TANAMA	10,64	4,26	3,83	0,43	5,53	1,70	3,40	235
52678	Samaniego	Centro Poblado	52678012	CHUGULDÍ	51,06	-	-	-	51,06	-	-	47
52678	Samaniego	Centro Poblado	52678013	TURUPAMBA	24,71	4,71	1,18	-	14,12	1,76	12,35	170
52678	Samaniego	Centro Poblado	52678015	PUERCHAG	29,77	6,35	4,68	14,05	10,70	-	8,03	299
52678	Samaniego	Centro Poblado	52678017	CARTAGENA	9,09	-	2,51	-	4,08	-	2,51	319
52678	Samaniego	Centro Poblado	52678024	LA MESA	5,88	0,98	1,96	0,98	-	-	3,92	102
52678	Samaniego	Centro Poblado	52678025	OBANDO	12,28	-	5,26	-	-	-	7,02	114
52678	Samaniego	Centro Poblado	52678029	BONETE	1,59	-	1,59	-	-	-	-	63
52678	Samaniego	Centro Poblado	52678030	MIRADOR DE SARACONCHO	86,82	51,94	86,82	28,68	30,23	3,88	3,10	129
52678	Samaniego	Rural Disperso	52678999	SAMANIEGO	34,75	11,51	14,08	12,81	11,90	1,33	8,75	14.419
52683	Sandoná	Cabecera municipal	52683000	SANDONÁ	13,24	1,47	7,36	0,40	2,84	0,80	3,44	9.240
52683	Sandoná	Centro Poblado	52683001	BOLÍVAR	10,08	1,61	2,42	-	3,63	0,81	4,84	248
52683	Sandoná	Centro Poblado	52683002	EL INGENIO	11,11	1,78	1,11	-	9,78	0,22	1,78	900
52683	Sandoná	Centro Poblado	52683004	SANTA BÁRBARA	8,10	2,11	1,41	-	-	4,93	3,87	284
52683	Sandoná	Centro Poblado	52683005	SANTA ROSA	18,56	2,06	8,25	2,06	10,31	-	-	97
52683	Sandoná	Centro Poblado	52683010	EL VERGEL	14,14	-	1,68	-	5,72	5,39	1,35	297

NECESIDADES BÁSICAS INSATISFECHAS (NBI)
Indicadores de Necesidades Bàsicas Insatisfechas (NBI), a nivel de centro poblado
Fuente: DANE - Censo Nacional de Población y Vivienda (CNPV) 2018

Código DANE	Municipios	Clase	Código de centro poblado	Centro Poblado	Personas en Necesidades Básicas Insatisfechas por Categorías							Total personas en hogares particulares
					Personas en NBI (%)	Personas en miseria (%)	Componente vivienda (%)	Componente Servicios (%)	Componente Hacinamiento (%)	Componente Inasistencia (%)	Componente dependencia económica (%)	
52683	Sandoná	Centro Poblado	52683012	SAN MIGUEL	5,61	-	-	-	3,57	-	2,04	196
52683	Sandoná	Centro Poblado	52683017	TAMBILLO	11,57	1,65	-	-	6,20	1,65	5,37	242
52683	Sandoná	Centro Poblado	52683018	LA LOMA	6,79	-	1,85	-	-	-	4,94	162
52683	Sandoná	Centro Poblado	52683027	URBANIZACION VILLA CAFELINA	10,79	0,63	-	-	2,90	1,09	7,43	1.103
52683	Sandoná	Rural Disperso	52683999	SANDONÁ	19,13	2,90	5,75	0,03	9,92	1,14	5,47	6.068
52685	San Bernardo	Cabecera municipal	52685000	SAN BERNARDO	17,54	2,28	7,77	0,28	4,85	0,64	6,77	2.497
52685	San Bernardo	Centro Poblado	52685001	LA VEGA	40,00	-	-	40,00	-	-	-	5
52685	San Bernardo	Centro Poblado	52685002	PUEBLO VIEJO	29,58	11,27	-	-	29,58	-	11,27	71
52685	San Bernardo	Rural Disperso	52685999	SAN BERNARDO	22,60	2,86	0,60	7,95	6,67	0,94	9,51	6.301
52687	San Lorenzo	Cabecera municipal	52687000	SAN LORENZO	46,89	7,49	42,59	1,32	6,12	0,35	4,75	1.977
52687	San Lorenzo	Centro Poblado	52687001	EL CARMEN	6,67	-	0,83	-	4,72	-	1,11	360
52687	San Lorenzo	Centro Poblado	52687002	SANTA CECILIA	12,22	1,25	-	0,25	6,73	1,25	5,24	401
52687	San Lorenzo	Centro Poblado	52687003	SANTA MARTHA	12,92	2,39	-	-	1,91	3,83	9,57	209
52687	San Lorenzo	Centro Poblado	52687005	SAN VICENTE	12,26	3,77	3,77	-	3,77	3,77	8,49	106
52687	San Lorenzo	Centro Poblado	52687008	EL CHEPE	17,95	2,05	2,05	3,08	8,21	-	6,67	195
52687	San Lorenzo	Rural Disperso	52687999	SAN LORENZO	18,91	2,74	1,12	4,20	8,28	1,53	6,75	13.378
52693	San Pablo	Cabecera municipal	52693000	SAN PABLO	5,82	0,55	0,68	0,11	3,22	0,74	1,61	3.662
52693	San Pablo	Centro Poblado	52693002	BRICEÑO	3,95	-	-	-	3,20	-	0,75	531
52693	San Pablo	Centro Poblado	52693004	LA CAÑADA	10,86	-	-	0,96	7,35	-	2,56	313
52693	San Pablo	Centro Poblado	52693017	CHILCAL ALTO	10,38	5,77	-	-	7,31	-	8,85	260
52693	San Pablo	Rural Disperso	52693999	SAN PABLO	14,66	1,07	0,49	4,64	4,12	0,77	5,75	8.139
52694	San Pedro De Cartago	Cabecera municipal	52694000	SAN PEDRO DE CARTAGO	9,31	1,02	4,59	1,91	1,02	0,64	2,17	784
52694	San Pedro De Cartago	Centro Poblado	52694001	LA COMUNIDAD	6,67	-	-	-	6,67	-	-	60
52694	San Pedro De Cartago	Rural Disperso	52694999	SAN PEDRO DE CARTAGO	24,46	3,72	0,89	9,92	9,83	0,93	7,28	5.728
52696	Santa Bárbara	Cabecera municipal	52696000	ISCUANDÉ	91,47	16,53	0,41	91,02	1,97	2,25	13,10	3.152
52696	Santa Bárbara	Centro Poblado	52696009	PALOMINO	50,00	-	-	50,00	-	-	-	16
52696	Santa Bárbara	Centro Poblado	52696012	CUERBAL	96,69	21,55	-	96,69	3,87	11,60	6,08	181
52696	Santa Bárbara	Centro Poblado	52696013	JUANCHILLO	96,74	11,96	-	96,74	-	6,52	5,43	92
52696	Santa Bárbara	Centro Poblado	52696014	LA ENSENADA	92,84	11,00	4,09	91,56	-	0,51	7,67	391
52696	Santa Bárbara	Centro Poblado	52696015	CHICO PÉREZ	75,82	17,95	1,83	67,77	7,69	7,33	13,92	273
52696	Santa Bárbara	Centro Poblado	52696017	SANTA RITA	23,23	7,07	-	18,18	-	-	12,12	99
52696	Santa Bárbara	Centro Poblado	52696023	SOLEDAD PUEBLITO	93,22	35,59	22,03	93,22	-	-	13,56	59
52696	Santa Bárbara	Rural Disperso	52696999	ISCUANDÉ	60,79	16,80	4,02	53,36	4,59	4,82	13,27	4.726
52699	Santacruz	Cabecera municipal	52699000	GUACHAVÉS	31,21	6,30	12,39	2,10	14,82	0,46	8,26	1.525
52699	Santacruz	Centro Poblado	52699001	BALALAIKA	16,26	6,50	0,81	-	12,20	-	9,76	123
52699	Santacruz	Centro Poblado	52699004	MANCHAG	31,71	1,83	4,88	3,66	16,46	-	8,54	164
52699	Santacruz	Rural Disperso	52699999	GUACHAVÉS	43,59	15,51	7,43	22,38	13,24	3,91	16,31	8.057
52720	Sapuyes	Cabecera municipal	52720000	SAPUYES	40,21	6,74	34,18	0,28	9,96	-	3,37	1.425
52720	Sapuyes	Centro Poblado	52720001	EL ESPINO	18,70	1,86	-	-	15,70	0,93	3,93	968
52720	Sapuyes	Centro Poblado	52720002	URIBE	14,55	3,64	-	-	14,55	-	3,64	110
52720	Sapuyes	Rural Disperso	52720999	SAPUYES	23,18	3,83	0,82	0,68	18,31	0,43	7,40	4.391
52786	Taminango	Cabecera municipal	52786000	TAMINANGO	12,99	0,90	4,92	0,55	3,58	0,96	3,88	3.658
52786	Taminango	Centro Poblado	52786002	EL TABLÓN	12,52	0,55	1,10	-	5,23	1,38	5,36	727
52786	Taminango	Centro Poblado	52786003	CURIACO	15,63	2,81	0,40	6,61	6,21	-	6,01	499
52786	Taminango	Centro Poblado	52786006	ALTO DE DIEGO	13,75	-	-	-	13,75	-	-	80
52786	Taminango	Centro Poblado	52786007	EL MANZANO	13,83	1,95	1,42	-	6,38	1,42	7,80	564
52786	Taminango	Centro Poblado	52786014	PÁRAMO	6,40	2,33	-	-	6,40	2,33	-	172
52786	Taminango	Centro Poblado	52786018	LA GRANADA	8,51	0,47	-	0,12	6,53	-	2,33	858
52786	Taminango	Centro Poblado	52786019	EL REMOLINO	15,63	1,00	2,91	-	8,81	0,54	4,37	1.305
52786	Taminango	Centro Poblado	52786021	GUAYACANAL	22,31	6,61	-	1,65	6,61	-	20,66	121
52786	Taminango	Centro Poblado	52786022	SAN ISIDRO	19,30	-	-	-	14,91	-	4,39	114
52786	Taminango	Centro Poblado	52786023	EL DIVISO	22,22	4,04	-	-	13,13	-	13,13	99
52786	Taminango	Centro Poblado	52786024	VIENTO LIBRE	13,59	-	-	-	-	-	13,59	103
52786	Taminango	Centro Poblado	52786025	PANOYA	22,73	-	-	-	9,09	-	13,64	88
52786	Taminango	Rural Disperso	52786999	TAMINANGO	19,60	3,56	2,33	5,15	10,11	0,88	5,22	7.024
52788	Tangua	Cabecera municipal	52788000	TANGUA	20,54	2,80	11,58	0,80	4,77	0,73	6,34	2.746
52788	Tangua	Centro Poblado	52788001	SANTANDER	17,58	-	-	-	-	7,27	10,30	330
52788	Tangua	Rural Disperso	52788999	TANGUA	23,28	3,17	1,17	1,02	11,00	2,48	11,11	7.255
52835	San Andrés De Tumaco	Cabecera municipal	52835000	SAN ANDRÉS DE TUMACO, DISTRITO ESPECIAL, INDUSTRIAL, PORTUARIO, BIODIVERSO Y ECOTURÍSTICO	18,24	2,57	0,90	9,82	3,28	1,96	5,30	73.428
52835	San Andrés De Tumaco	Centro Poblado	52835009	CAUNAPÍ	17,68	3,61	6,08	3,23	1,90	3,23	7,79	526

NECESIDADES BÁSICAS INSATISFECHAS (NBI)
Indicadores de Necesidades Bàsicas Insatisfechas (NBI), a nivel de centro poblado
Fuente: DANE - Censo Nacional de Población y Vivienda (CNPV) 2018

Código DANE	Municipios	Clase	Código de centro poblado	Centro Poblado	Personas en Necesidades Básicas Insatisfechas por Categorías							Total personas en hogares particulares
					Personas en NBI (%)	Personas en miseria (%)	Componente vivienda (%)	Componente Servicios (%)	Componente Hacinamiento (%)	Componente Inasistencia (%)	Componente dependencia económica (%)	
52835	San Andrés De Tumaco	Centro Poblado	52835010	COLORADO	62,39	11,31	0,92	59,02	-	0,92	12,84	327
52835	San Andrés De Tumaco	Centro Poblado	52835012	CHAJAL	50,31	9,05	0,77	45,86	-	7,36	5,37	652
52835	San Andrés De Tumaco	Centro Poblado	52835016	PITAL	-	-	-	-	-	-	-	2
52835	San Andrés De Tumaco	Centro Poblado	52835017	ESPRIELLA	42,11	-	5,26	19,30	-	10,53	7,02	57
52835	San Andrés De Tumaco	Centro Poblado	52835021	SAN JOSE DEL GUAYABO	62,50	13,60	-	59,43	1,54	6,36	11,18	456
52835	San Andrés De Tumaco	Centro Poblado	52835030	GUAYACANA	23,88	4,91	5,88	3,60	3,46	3,67	12,25	1.445
52835	San Andrés De Tumaco	Centro Poblado	52835031	LLORENTE	17,60	1,75	5,38	0,34	7,44	3,88	2,50	3.198
52835	San Andrés De Tumaco	Centro Poblado	52835036	PALAMBÍ	44,68	8,51	4,26	29,79	-	10,64	8,51	47
52835	San Andrés De Tumaco	Centro Poblado	52835037	IMBILI MIRASPALMAS	7,58	-	7,58	-	-	-	-	66
52835	San Andrés De Tumaco	Centro Poblado	52835042	SAN LUIS ROBLES	29,21	6,13	18,59	4,60	2,86	1,33	10,11	979
52835	San Andrés De Tumaco	Centro Poblado	52835050	VILLA SAN JUAN	56,57	8,57	-	37,71	6,29	2,86	18,29	175
52835	San Andrés De Tumaco	Centro Poblado	52835051	SAN ANTONIO	16,46	-	-	-	6,96	2,53	6,96	158
52835	San Andrés De Tumaco	Centro Poblado	52835058	TEHERAN	82,98	15,74	-	77,45	3,83	8,09	12,34	235
52835	San Andrés De Tumaco	Centro Poblado	52835059	URIBE URIBE (CHILVI)	23,84	4,47	4,47	5,59	2,98	2,98	12,29	537
52835	San Andrés De Tumaco	Centro Poblado	52835063	EL BAJITO	-	-	-	-	-	-	-	1
52835	San Andrés De Tumaco	Centro Poblado	52835065	EL PINDE	-	-	-	-	-	-	-	21
52835	San Andrés De Tumaco	Centro Poblado	52835068	CALETA VIENTO LIBRE	89,61	-	-	89,61	-	-	-	77
52835	San Andrés De Tumaco	Centro Poblado	52835069	CEIBITO	29,61	8,55	-	13,16	5,26	5,92	13,82	152
52835	San Andrés De Tumaco	Centro Poblado	52835071	EL CARMEN KM 36	16,73	1,99	2,39	0,40	3,59	2,39	9,96	251
52835	San Andrés De Tumaco	Centro Poblado	52835075	BOCANA NUEVA	83,19	21,24	-	65,49	7,96	4,42	30,09	113
52835	San Andrés De Tumaco	Centro Poblado	52835077	CHILVICITO	-	-	-	-	-	-	-	4
52835	San Andrés De Tumaco	Centro Poblado	52835087	PULGANDE	-	-	-	-	-	-	-	6
52835	San Andrés De Tumaco	Centro Poblado	52835088	RETOÑO	27,63	2,97	4,11	15,98	2,97	1,14	6,39	438
52835	San Andrés De Tumaco	Centro Poblado	52835091	SANTA ROSA	47,51	4,52	-	38,46	5,43	4,52	4,07	221
52835	San Andrés De Tumaco	Centro Poblado	52835092	ALTO AGUA CLARA	11,70	2,73	0,19	3,12	3,70	2,34	7,02	513
52835	San Andrés De Tumaco	Centro Poblado	52835093	IMBILPI DEL CARMEN	83,88	27,46	-	78,81	-	8,36	26,87	335
52835	San Andrés De Tumaco	Centro Poblado	52835099	INGUAPI DEL CARMEN	18,65	1,35	0,81	0,27	8,92	1,35	8,65	370
52835	San Andrés De Tumaco	Centro Poblado	52835101	LA BARCA	100,00	-	-	-	-	-	100,00	7
52835	San Andrés De Tumaco	Centro Poblado	52835104	ALBANIA	51,96	4,90	1,96	39,22	-	-	15,69	102
52835	San Andrés De Tumaco	Centro Poblado	52835107	BAJO JAGUA	30,77	-	-	21,15	-	-	9,62	52
52835	San Andrés De Tumaco	Centro Poblado	52835108	BRISAS DEL ACUEDUCTO	20,00	9,71	-	5,14	9,71	-	14,86	175
52835	San Andrés De Tumaco	Centro Poblado	52835115	GUACHAL	-	-	-	-	-	-	-	2
52835	San Andrés De Tumaco	Centro Poblado	52835116	GUALTAL	13,17	2,47	4,12	0,82	-	3,70	7,00	243
52835	San Andrés De Tumaco	Centro Poblado	52835118	EL RETORNO	81,28	26,20	-	67,38	8,56	18,18	27,27	187
52835	San Andrés De Tumaco	Centro Poblado	52835119	JUAN DOMINGO	9,36	-	0,85	-	1,70	2,98	3,83	235
52835	San Andrés De Tumaco	Centro Poblado	52835120	KILÓMETRO 28	39,02	-	-	21,95	-	7,32	9,76	41
52835	San Andrés De Tumaco	Centro Poblado	52835121	KILÓMETRO 35	21,05	-	4,61	2,63	7,89	-	5,92	152
52835	San Andrés De Tumaco	Centro Poblado	52835123	KILÓMETRO 58	11,76	-	4,58	1,31	-	3,27	2,61	153
52835	San Andrés De Tumaco	Centro Poblado	52835125	LA CHORRERA	17,70	11,00	10,53	7,18	6,22	2,39	5,26	209
52835	San Andrés De Tumaco	Centro Poblado	52835127	PIÑUELA RIO MIRA	13,78	-	1,53	9,69	-	-	2,55	196
52835	San Andrés De Tumaco	Centro Poblado	52835129	LA VEGA	-	-	-	-	-	-	-	37
52835	San Andrés De Tumaco	Centro Poblado	52835130	MAJAGUA	55,96	3,67	3,67	55,96	-	2,75	-	109
52835	San Andrés De Tumaco	Centro Poblado	52835132	MILAGROS	100,00	-	-	100,00	-	-	-	18
52835	San Andrés De Tumaco	Centro Poblado	52835133	PÁCORA	6,25	-	-	1,56	-	4,69	-	64
52835	San Andrés De Tumaco	Centro Poblado	52835134	PINDALES	44,83	22,41	17,24	34,48	-	-	15,52	58
52835	San Andrés De Tumaco	Centro Poblado	52835136	PUEBLO NUEVO	30,80	6,57	0,62	19,30	1,64	2,05	13,76	487
52835	San Andrés De Tumaco	Centro Poblado	52835140	TAMBILLO	8,93	-	-	-	-	-	8,93	112
52835	San Andrés De Tumaco	Centro Poblado	52835141	TANGAREAL CARRETERA	8,26	1,16	1,55	1,16	1,68	2,06	2,97	775
52835	San Andrés De Tumaco	Centro Poblado	52835144	VUELTA CANDELILLA	11,11	-	-	3,17	-	7,94	-	63
52835	San Andrés De Tumaco	Centro Poblado	52835148	TABLÓN DULCE LA PAMPA	42,99	-	-	30,32	-	3,85	8,82	442
52835	San Andrés De Tumaco	Centro Poblado	52835149	LAS MERCEDES	40,63	5,71	6,67	25,71	2,54	1,59	9,84	315
52835	San Andrés De Tumaco	Centro Poblado	52835150	BELLAVISTA	20,00	-	-	20,00	-	-	-	10
52835	San Andrés De Tumaco	Centro Poblado	52835151	VAQUERIA COLOMBIA GRANDE	12,80	5,60	4,00	-	8,80	-	5,60	125
52835	San Andrés De Tumaco	Centro Poblado	52835152	INGUAPI EL GUADUAL	36,01	6,29	-	20,98	11,19	1,05	11,89	286
52835	San Andrés De Tumaco	Centro Poblado	52835153	CONGAL	54,32	7,41	2,06	41,98	5,76	4,53	7,41	243
52835	San Andrés De Tumaco	Centro Poblado	52835155	PEÑA COLORADA	18,35	1,05	1,31	9,17	-	0,79	8,13	763
52835	San Andrés De Tumaco	Centro Poblado	52835156	BUCHELY	19,04	2,13	2,93	-	9,45	2,13	6,66	751
52835	San Andrés De Tumaco	Centro Poblado	52835157	CAJAPÍ	41,28	3,40	10,21	-	-	1,28	33,19	235
52835	San Andrés De Tumaco	Centro Poblado	52835158	VARIANTE	50,00	-	-	-	-	-	50,00	8
52835	San Andrés De Tumaco	Centro Poblado	52835159	DOS QUEBRADAS	20,81	5,33	4,31	7,87	4,95	1,14	10,03	788
52835	San Andrés De Tumaco	Centro Poblado	52835160	CANDELILLA	45,83	6,89	41,16	3,23	1,70	0,85	6,12	1.176
52835	San Andrés De Tumaco	Centro Poblado	52835161	PIÑAL SALADO	33,17	6,44	17,08	2,72	2,97	4,21	12,62	404
52835	San Andrés De Tumaco	Centro Poblado	52835162	CHONTAL	46,81	14,89	10,64	8,51	-	14,89	27,66	47

NECESIDADES BÁSICAS INSATISFECHAS (NBI)
Indicadores de Necesidades Bàsicas Insatisfechas (NBI), a nivel de centro poblado
Fuente: DANE - Censo Nacional de Población y Vivienda (CNPV) 2018

Código DANE	Municipios	Clase	Código de centro poblado	Centro Poblado	Personas en Necesidades Básicas Insatisfechas por Categorías							Total personas en hogares particulares
					Personas en NBI (%)	Personas en miseria (%)	Componente vivienda (%)	Componente Servicios (%)	Componente Hacinamiento (%)	Componente Inasistencia (%)	Componente dependencia económica (%)	
52835	San Andrés De Tumaco	Centro Poblado	52835163	IMBILÍ	15,67	0,48	-	12,69	-	1,15	2,31	1.040
52835	San Andrés De Tumaco	Centro Poblado	52835166	SAN SEBASTIÁN	13,14	-	-	5,93	2,97	2,54	3,39	236
52835	San Andrés De Tumaco	Centro Poblado	52835167	BOCA DE TULMO	23,52	5,27	9,45	8,57	-	8,79	3,74	455
52835	San Andrés De Tumaco	Centro Poblado	52835168	SAGUMBITA	19,42	3,60	-	-	5,04	14,39	3,60	139
52835	San Andrés De Tumaco	Centro Poblado	52835177	ACHOTAL	12,38	1,90	4,76	9,52	-	-	-	105
52835	San Andrés De Tumaco	Centro Poblado	52835178	AGUACATE	-	-	-	-	-	-	-	6
52835	San Andrés De Tumaco	Centro Poblado	52835179	ALTO BUENOS AIRES	34,00	-	-	25,00	-	-	9,00	100
52835	San Andrés De Tumaco	Centro Poblado	52835180	ALTO JAGUA (RÍO MIRA)	38,10	-	-	30,16	-	-	7,94	63
52835	San Andrés De Tumaco	Centro Poblado	52835182	ALTO VILLARICA	32,20	15,82	14,12	9,60	12,43	5,65	6,21	177
52835	San Andrés De Tumaco	Centro Poblado	52835183	BAJO BUENOS AIRES (TABLÓN SALADO)	6,28	-	-	-	-	-	6,28	239
52835	San Andrés De Tumaco	Centro Poblado	52835184	BOCAGRANDE	100,00	-	-	100,00	-	-	-	3
52835	San Andrés De Tumaco	Centro Poblado	52835185	BUCHELY 2	17,92	8,49	-	-	12,26	-	14,15	106
52835	San Andrés De Tumaco	Centro Poblado	52835187	CANDELILLAS DE LA MAR	-	-	-	-	-	-	-	2
52835	San Andrés De Tumaco	Centro Poblado	52835188	CHIMBUZAL	-	-	-	-	-	-	-	69
52835	San Andrés De Tumaco	Centro Poblado	52835190	GUACHIRI	35,50	2,37	-	31,36	2,37	1,78	2,37	169
52835	San Andrés De Tumaco	Centro Poblado	52835191	GUADUAL	37,50	9,38	20,31	21,88	-	-	6,25	64
52835	San Andrés De Tumaco	Centro Poblado	52835192	IMBILI EL GUABO	8,70	-	8,70	-	-	-	-	23
52835	San Andrés De Tumaco	Centro Poblado	52835194	INGUAPI DEL CARMEN 2	5,38	0,98	1,47	-	0,98	0,98	2,93	409
52835	San Andrés De Tumaco	Centro Poblado	52835195	INGUAPI DEL GUAYABO	12,50	-	-	12,50	-	-	-	8
52835	San Andrés De Tumaco	Centro Poblado	52835196	INGUAPI LA CHIRICANA	6,53	-	0,82	-	-	-	5,71	245
52835	San Andrés De Tumaco	Centro Poblado	52835197	ISLA GRANDE	28,13	-	1,04	22,92	-	-	4,17	96
52835	San Andrés De Tumaco	Centro Poblado	52835198	LA BALSA	36,13	5,04	6,72	26,89	-	-	7,56	119
52835	San Andrés De Tumaco	Centro Poblado	52835200	LA CONCHA (TABLÓN SALADO)	28,35	3,15	-	20,47	-	-	11,02	127
52835	San Andrés De Tumaco	Centro Poblado	52835201	13 DE MAYO	-	-	-	-	-	-	-	8
52835	San Andrés De Tumaco	Centro Poblado	52835202	LAS BRISAS	39,19	-	-	39,19	-	-	-	74
52835	San Andrés De Tumaco	Centro Poblado	52835204	NUEVA REFORMA	19,55	3,91	-	6,70	9,50	-	7,26	179
52835	San Andrés De Tumaco	Centro Poblado	52835205	NUEVO PUERTO NIDIA	31,63	12,24	-	5,10	12,24	-	31,63	98
52835	San Andrés De Tumaco	Centro Poblado	52835207	PARAÍSO	-	-	-	-	-	-	-	7
52835	San Andrés De Tumaco	Centro Poblado	52835209	PITAL(CHIMBUZAL)	10,83	-	1,91	1,91	2,55	-	4,46	157
52835	San Andrés De Tumaco	Centro Poblado	52835210	PORVENIR	-	-	-	-	-	-	-	19
52835	San Andrés De Tumaco	Centro Poblado	52835211	PUEBLO NUEVO (RÍO MIRA)	-	-	-	-	-	-	-	1
52835	San Andrés De Tumaco	Centro Poblado	52835212	PUEBLO NUEVO (TABLÓN SALADO)	46,58	5,48	0,46	32,88	1,83	3,20	13,70	219
52835	San Andrés De Tumaco	Centro Poblado	52835213	RESTREPO	-	-	-	-	-	-	-	2
52835	San Andrés De Tumaco	Centro Poblado	52835214	SAN AGUSTÍN	32,88	-	-	30,82	-	0,68	1,37	292
52835	San Andrés De Tumaco	Centro Poblado	52835216	SAN JUAN PUEBLO NUEVO	19,69	2,21	1,55	1,33	4,87	4,65	9,51	452
52835	San Andrés De Tumaco	Centro Poblado	52835219	SAN VICENTE(LAS VARAS)	5,60	-	0,80	-	-	-	4,80	125
52835	San Andrés De Tumaco	Centro Poblado	52835221	SEIS DE AGOSTO	14,87	0,52	8,90	1,57	0,42	0,21	4,29	955
52835	San Andrés De Tumaco	Centro Poblado	52835224	TANGAREAL DEL MIRA	35,71	-	0,65	0,65	-	-	34,42	154
52835	San Andrés De Tumaco	Centro Poblado	52835225	TRUJILLO	66,67	-	-	-	-	-	66,67	9
52835	San Andrés De Tumaco	Centro Poblado	52835227	VUELTA CANDELILLAS 2	9,23	1,54	6,15	4,62	-	-	-	65
52835	San Andrés De Tumaco	Centro Poblado	52835229	VUELTA LARGA (RÍO GUANAPI)	31,56	5,67	5,32	11,35	4,61	4,26	11,70	282
52835	San Andrés De Tumaco	Centro Poblado	52835230	ZAPOTAL	27,27	3,03	4,55	25,76	-	-	-	66
52835	San Andrés De Tumaco	Centro Poblado	52835231	CRISTO REY	15,64	-	-	-	2,23	5,03	8,38	179
52835	San Andrés De Tumaco	Centro Poblado	52835232	KILÓMETRO 63	-	-	-	-	-	-	-	9
52835	San Andrés De Tumaco	Centro Poblado	52835234	LA VIÑA	-	-	-	-	-	-	-	1
52835	San Andrés De Tumaco	Centro Poblado	52835235	VAQUERÍA LA TORRE	71,43	-	-	-	-	-	71,43	7
52835	San Andrés De Tumaco	Rural Disperso	52835999	SAN ANDRÉS DE TUMACO, DISTRITO ESPECIAL, INDUSTRIAL, PORTUARIO, BIODIVERSO Y ECOTURÍSTICO	48,41	16,15	6,00	36,44	7,99	6,41	13,93	33.642
52838	Túquerres	Cabecera municipal	52838000	TÚQUERRES	7,49	0,82	1,96	0,22	3,15	0,58	2,42	16.882
52838	Túquerres	Centro Poblado	52838001	ALBÁN	6,59	-	-	-	4,19	-	2,40	167
52838	Túquerres	Centro Poblado	52838002	CUATRO ESQUINAS	8,80	1,92	0,16	-	5,76	-	4,80	625
52838	Túquerres	Centro Poblado	52838004	PINZÓN	8,14	-	0,38	-	5,30	0,95	1,52	528
52838	Túquerres	Centro Poblado	52838007	SANTANDER	2,33	-	0,25	-	1,07	0,50	0,50	1.586
52838	Túquerres	Centro Poblado	52838009	YASCUAL	14,09	2,24	0,67	-	10,51	1,12	4,03	447
52838	Túquerres	Centro Poblado	52838012	LOS ARRAYANES	13,62	1,79	-	-	7,53	-	7,89	279
52838	Túquerres	Rural Disperso	52838999	TÚQUERRES	22,66	4,38	2,67	5,57	11,41	1,06	6,89	21.395
52885	Yacuanquer	Cabecera municipal	52885000	YACUANQUER	17,52	2,53	10,65	-	6,30	-	3,35	3.316
52885	Yacuanquer	Centro Poblado	52885006	MEJÍA	19,61	1,31	-	-	14,38	-	6,54	306
52885	Yacuanquer	Centro Poblado	52885007	LA AGUADA	27,55	2,72	-	-	22,11	-	8,16	294
52885	Yacuanquer	Rural Disperso	52885999	YACUANQUER	18,07	2,58	0,30	1,07	11,00	0,65	7,64	6.663

NECESIDADES BÁSICAS INSATISFECHAS (NBI)
Indicadores de Necesidades Básicas Insatisfechas (NBI), según autorreconocimiento étnico a nivel municipal - CNPV 2018
Fuente: DANE - Censo Nacional de Población y Vivienda (CNPV) 2018.

Código DANE	Municipios	Autoreconocimiento étnico	Personas en Necesidades Básicas Insatisfechas por Categorías							Total personas en hogares particulares
			Personas en NBI (%)	Personas en miseria (%)	Componente vivienda (%)	Componente Servicios (%)	Componente Hacinamiento (%)	Componente Inasistencia (%)	Componente dependencia económica (%)	
52001	Pasto	Indígena	12,92	1,58	1,29	1,45	5,66	1,10	5,40	7.839
52001	Pasto	Gitano o Rrom	76,19	75,00	75,00	75,00	1,19	14,29	9,52	84
52001	Pasto	Raizal	-	-	-	-	-	-	-	17
52001	Pasto	Palenquero	30,00	10,00	30,00	10,00	-	-	-	10
52001	Pasto	Negro, mulato,afrodescendiente, afrocolombiano	13,03	2,46	0,64	1,04	5,39	1,72	6,77	2.971
52001	Pasto	Ningún grupo étnico	8,12	0,84	0,94	0,17	4,38	0,94	2,60	334.718
52001	Pasto	Sin información	4,66	0,32	1,08	0,75	1,91	0,24	1,43	3.713
52019	Albán	Indígena	13,33	-	13,33	-	-	-	-	15
52019	Albán	Gitano o Rrom	-	-	-	-	-	-	-	1
52019	Albán	Negro, mulato,afrodescendiente, afrocolombiano	-	-	-	-	-	-	-	23
52019	Albán	Ningún grupo étnico	15,88	2,74	5,57	1,07	6,19	0,70	5,24	8.113
52019	Albán	Sin información	30,77	12,82	15,38	-	12,82	-	15,38	39
52022	Aldana	Indígena	10,37	0,13	0,36	-	7,66	0,86	1,63	5.352
52022	Aldana	Negro, mulato,afrodescendiente, afrocolombiano	50,00	40,00	50,00	-	40,00	-	-	10
52022	Aldana	Ningún grupo étnico	16,37	1,15	1,15	0,20	10,19	1,90	4,08	1.472
52022	Aldana	Sin información	5,26	-	-	-	-	2,63	2,63	38
52036	Ancuya	Indígena	14,29	-	-	-	14,29	-	-	7
52036	Ancuya	Negro, mulato,afrodescendiente, afrocolombiano	15,38	-	-	-	15,38	-	-	13
52036	Ancuya	Ningún grupo étnico	10,80	0,70	1,53	0,24	7,04	0,36	2,32	7.443
52036	Ancuya	Sin información	5,56	-	-	-	5,56	-	-	18
52051	Arboleda	Indígena	66,67	-	-	-	66,67	-	-	3
52051	Arboleda	Raizal	25,00	25,00	25,00	25,00	-	-	-	4
52051	Arboleda	Negro, mulato,afrodescendiente, afrocolombiano	3,13	-	-	-	-	-	3,13	32
52051	Arboleda	Ningún grupo étnico	25,46	4,28	2,25	3,53	11,62	0,99	11,72	7.566
52051	Arboleda	Sin información	-	-	-	-	-	-	-	21
52079	Barbacoas	Indígena	91,97	48,60	2,16	87,47	27,50	17,89	28,75	9.729
52079	Barbacoas	Raizal	77,78	11,11	11,11	77,78	-	-	-	9
52079	Barbacoas	Palenquero	66,67	26,67	6,67	40,00	6,67	6,67	40,00	15
52079	Barbacoas	Negro, mulato,afrodescendiente, afrocolombiano	65,72	11,69	3,15	57,00	2,34	5,17	12,07	20.002
52079	Barbacoas	Ningún grupo étnico	34,46	5,22	3,66	27,76	2,18	2,52	6,53	1.149
52079	Barbacoas	Sin información	65,48	21,00	4,34	59,28	9,76	6,28	15,24	2.900
52083	Belén	Indígena	-	-	-	-	-	-	-	3
52083	Belén	Negro, mulato,afrodescendiente, afrocolombiano	-	-	-	-	-	-	-	9
52083	Belén	Ningún grupo étnico	13,40	1,92	1,84	0,61	8,46	0,56	4,14	5.925
52083	Belén	Sin información	12,50	-	4,17	8,33	-	-	-	24
52110	Buesaco	Indígena	-	-	-	-	-	-	-	48
52110	Buesaco	Gitano o Rrom	-	-	-	-	-	-	-	1
52110	Buesaco	Negro, mulato,afrodescendiente, afrocolombiano	5,26	-	2,63	-	-	-	2,63	38
52110	Buesaco	Ningún grupo étnico	16,88	2,25	2,16	3,72	7,60	0,88	5,05	19.748
52110	Buesaco	Sin información	8,08	-	3,03	3,03	2,02	-	-	99
52203	Colón	Indígena	-	-	-	-	-	-	-	1
52203	Colón	Negro, mulato,afrodescendiente, afrocolombiano	-	-	-	-	-	-	-	29
52203	Colón	Ningún grupo étnico	13,06	0,91	2,32	1,56	2,31	1,71	6,23	7.708
52203	Colón	Sin información	3,85	-	3,85	-	-	-	-	26
52207	Consacá	Indígena	19,82	1,84	10,14	-	9,22	-	2,30	217
52207	Consacá	Gitano o Rrom	16,00	-	-	-	-	16,00	-	25
52207	Consacá	Raizal	-	-	-	-	-	-	-	1
52207	Consacá	Negro, mulato,afrodescendiente, afrocolombiano	14,29	-	4,76	-	9,52	-	-	21
52207	Consacá	Ningún grupo étnico	13,32	1,56	3,82	0,19	6,16	0,52	4,32	9.796
52207	Consacá	Sin información	2,63	-	2,63	-	-	-	-	38
52210	Contadero	Indígena	16,63	2,22	2,46	1,19	11,95	0,91	2,62	2.519
52210	Contadero	Raizal	-	-	-	-	-	-	-	1
52210	Contadero	Negro, mulato,afrodescendiente, afrocolombiano	-	-	-	-	-	-	-	4

NECESIDADES BÁSICAS INSATISFECHAS (NBI)
Indicadores de Necesidades Básicas Insatisfechas (NBI), según autorreconocimiento étnico a nivel municipal - CNPV 2018
Fuente: DANE - Censo Nacional de Población y Vivienda (CNPV) 2018.

Código DANE	Municipios	Autoreconocimiento étnico	Personas en Necesidades Básicas Insatisfechas por Categorías							Total personas en hogares particulares
			Personas en NBI (%)	Personas en miseria (%)	Componente vivienda (%)	Componente Servicios (%)	Componente Hacinamiento (%)	Componente Inasistencia (%)	Componente dependencia económica (%)	
52210	Contadero	Ningún grupo étnico	19,65	1,86	8,60	0,47	9,43	0,85	2,46	3.862
52210	Contadero	Sin información	37,14	5,71	34,29	5,71	2,86	-	-	35
52215	Córdoba	Indígena	19,89	2,61	3,36	1,36	12,69	1,13	4,19	14.479
52215	Córdoba	Palenquero	50,00	-	50,00	-	-	-	-	2
52215	Córdoba	Negro, mulato,afrodescendiente, afrocolombiano	23,08	-	-	-	23,08	-	-	13
52215	Córdoba	Ningún grupo étnico	9,06	2,79	4,53	-	5,57	0,35	1,39	287
52215	Córdoba	Sin información	13,04	-	8,70	4,35	-	-	-	46
52224	Cuaspud Carlosama	Indígena	27,64	4,04	7,24	0,71	16,44	3,37	4,21	8.546
52224	Cuaspud Carlosama	Negro, mulato,afrodescendiente, afrocolombiano	16,67	16,67	-	-	16,67	16,67	-	6
52224	Cuaspud Carlosama	Ningún grupo étnico	12,72	2,00	4,24	0,25	4,99	1,25	3,99	401
52224	Cuaspud Carlosama	Sin información	-	-	-	-	-	-	-	22
52227	Cumbal	Indígena	15,77	3,96	5,05	4,46	6,46	1,47	3,76	31.531
52227	Cumbal	Raizal	-	-	-	-	-	-	-	2
52227	Cumbal	Negro, mulato,afrodescendiente, afrocolombiano	38,89	5,56	5,56	5,56	5,56	-	33,33	18
52227	Cumbal	Ningún grupo étnico	3,69	-	0,97	0,10	0,49	1,17	0,97	1.029
52227	Cumbal	Sin información	11,96	8,70	3,26	-	8,70	-	8,70	92
52233	Cumbitara	Indígena	-	-	-	-	-	-	-	8
52233	Cumbitara	Negro, mulato,afrodescendiente, afrocolombiano	18,33	-	-	6,67	11,67	-	-	60
52233	Cumbitara	Ningún grupo étnico	20,40	2,98	8,19	0,87	5,29	4,63	5,19	4.971
52233	Cumbitara	Sin información	30,36	-	17,86	-	12,50	-	-	56
52240	Chachagüí	Indígena	30,77	-	-	-	-	-	30,77	13
52240	Chachagüí	Negro, mulato,afrodescendiente, afrocolombiano	42,55	14,89	-	-	42,55	14,89	14,89	47
52240	Chachagüí	Ningún grupo étnico	18,00	2,72	2,80	0,32	11,43	0,61	5,76	12.230
52240	Chachagüí	Sin información	7,46	-	1,49	-	5,97	-	-	67
52250	El Charco	Indígena	97,04	39,53	1,37	97,04	28,86	8,46	14,16	946
52250	El Charco	Gitano o Rrom	-	-	-	-	-	-	-	2
52250	El Charco	Raizal	33,33	33,33	-	33,33	33,33	-	-	3
52250	El Charco	Palenquero	66,67	11,11	11,11	55,56	11,11	-	-	9
52250	El Charco	Negro, mulato,afrodescendiente, afrocolombiano	56,90	12,86	4,77	44,58	4,87	5,45	12,81	18.627
52250	El Charco	Ningún grupo étnico	57,76	28,57	29,19	47,20	3,73	2,48	7,45	161
52250	El Charco	Sin información	48,15	15,80	8,77	33,03	12,09	5,37	8,54	1.323
52254	El Peñol	Indígena	-	-	-	-	-	-	-	1
52254	El Peñol	Negro, mulato,afrodescendiente, afrocolombiano	-	-	-	-	-	-	-	9
52254	El Peñol	Ningún grupo étnico	16,36	2,90	4,15	3,53	5,31	1,68	4,87	6.175
52254	El Peñol	Sin información	10,00	-	10,00	-	-	-	-	10
52256	El Rosario	Indígena	-	-	-	-	-	-	-	3
52256	El Rosario	Negro, mulato,afrodescendiente, afrocolombiano	18,18	-	-	18,18	-	-	-	11
52256	El Rosario	Ningún grupo étnico	20,26	3,56	9,01	2,02	7,25	0,50	5,76	6.426
52256	El Rosario	Sin información	17,24	-	13,79	3,45	-	-	-	58
52258	El Tablón De Gómez	Indígena	44,01	9,63	12,19	14,55	19,41	0,42	8,53	1.911
52258	El Tablón De Gómez	Negro, mulato,afrodescendiente, afrocolombiano	-	-	-	-	-	-	-	8
52258	El Tablón De Gómez	Ningún grupo étnico	22,86	3,39	3,38	5,46	10,14	1,49	6,38	11.203
52258	El Tablón De Gómez	Sin información	12,39	2,65	2,65	8,85	2,65	-	3,54	113
52260	El Tambo	Indígena	22,22	-	22,22	-	-	-	-	9
52260	El Tambo	Gitano o Rrom	-	-	-	-	-	-	-	1
52260	El Tambo	Raizal	-	-	-	-	-	60,00	-	5
52260	El Tambo	Negro, mulato,afrodescendiente, afrocolombiano	28,57	-	4,08	-	2,04	-	22,45	49
52260	El Tambo	Ningún grupo étnico	16,62	2,90	6,56	1,34	7,90	0,67	3,71	12.361
52260	El Tambo	Sin información	11,11	-	7,41	-	-	-	3,70	27
52287	Funes	Indígena	23,04	2,06	9,40	1,67	10,68	0,77	2,96	777
52287	Funes	Negro, mulato,afrodescendiente, afrocolombiano	-	-	-	-	-	-	-	5
52287	Funes	Ningún grupo étnico	23,38	3,74	13,48	1,87	9,44	0,95	1,80	5.347
52287	Funes	Sin información	28,30	-	18,87	7,55	-	-	1,89	53

NECESIDADES BÁSICAS INSATISFECHAS (NBI)
Indicadores de Necesidades Básicas Insatisfechas (NBI), según autorreconocimiento étnico a nivel municipal - CNPV 2018
Fuente: DANE - Censo Nacional de Población y Vivienda (CNPV) 2018.

Código DANE	Municipios	Autoreconocimiento étnico	Personas en Necesidades Básicas Insatisfechas por Categorías							Total personas en hogares particulares
			Personas en NBI (%)	Personas en miseria (%)	Componente vivienda (%)	Componente Servicios (%)	Componente Hacinamiento (%)	Componente Inasistencia (%)	Componente dependencia económica (%)	
52317	Guachucal	Indígena	14,18	1,26	1,70	0,16	6,40	1,46	5,79	15.495
52317	Guachucal	Negro, mulato,afrodescendiente, afrocolombiano	4,55	-	4,55	-	-	-	-	22
52317	Guachucal	Ningún grupo étnico	13,54	1,63	4,70	-	4,85	1,04	4,61	3.257
52317	Guachucal	Sin información	1,41	-	1,41	-	-	-	-	71
52320	Guaitarilla	Indígena	15,13	1,76	4,74	0,09	6,78	1,49	3,81	1.077
52320	Guaitarilla	Negro, mulato,afrodescendiente, afrocolombiano	-	-	-	-	-	-	-	11
52320	Guaitarilla	Ningún grupo étnico	14,04	1,70	3,12	0,35	7,47	1,18	3,65	9.661
52320	Guaitarilla	Sin información	-	-	-	-	-	-	-	25
52323	Gualmatán	Indígena	24,05	-	8,86	-	15,19	-	-	79
52323	Gualmatán	Raizal	-	-	-	-	-	-	-	1
52323	Gualmatán	Palenquero	-	-	-	-	-	-	-	1
52323	Gualmatán	Negro, mulato,afrodescendiente, afrocolombiano	8,33	-	8,33	-	-	-	-	12
52323	Gualmatán	Ningún grupo étnico	15,60	1,72	7,46	0,10	7,59	0,03	2,15	6.152
52323	Gualmatán	Sin información	8,89	-	6,67	-	2,22	-	-	45
52352	Iles	Indígena	25,35	4,68	6,63	1,09	17,39	1,17	4,13	1.282
52352	Iles	Negro, mulato,afrodescendiente, afrocolombiano	13,33	-	-	13,33	-	-	-	15
52352	Iles	Ningún grupo étnico	27,60	5,69	8,65	1,87	16,82	1,75	4,79	5.780
52352	Iles	Sin información	28,57	2,86	31,43	2,86	-	-	-	35
52354	Imués	Indígena	14,23	2,96	0,74	1,11	7,21	-	8,13	541
52354	Imués	Palenquero	-	-	-	-	-	-	-	1
52354	Imués	Negro, mulato,afrodescendiente, afrocolombiano	-	-	-	-	-	-	-	11
52354	Imués	Ningún grupo étnico	14,74	1,63	2,70	0,78	6,99	0,61	5,59	5.781
52354	Imués	Sin información	5,88	-	5,88	-	-	-	-	17
52356	Ipiales	Indígena	13,49	1,47	1,60	1,09	8,29	1,02	3,19	34.847
52356	Ipiales	Gitano o Rrom	-	-	-	-	-	-	-	5
52356	Ipiales	Raizal	100,00	-	-	-	100,00	-	-	1
52356	Ipiales	Palenquero	-	-	-	-	-	-	-	2
52356	Ipiales	Negro, mulato,afrodescendiente, afrocolombiano	39,24	12,30	5,86	32,65	5,27	3,51	5,42	683
52356	Ipiales	Ningún grupo étnico	8,82	0,91	1,45	0,30	5,48	0,90	1,71	68.418
52356	Ipiales	Sin información	2,87	0,18	0,72	-	1,62	0,36	0,36	557
52378	La Cruz	Indígena	-	-	-	-	-	-	-	2
52378	La Cruz	Negro, mulato,afrodescendiente, afrocolombiano	26,32	-	26,32	-	-	-	-	19
52378	La Cruz	Ningún grupo étnico	11,60	1,18	2,64	0,14	4,19	0,97	4,97	16.582
52378	La Cruz	Sin información	6,90	1,72	3,45	-	3,45	1,72	-	58
52381	La Florida	Indígena	53,33	33,33	53,33	-	-	-	33,33	15
52381	La Florida	Gitano o Rrom	100,00	100,00	100,00	100,00	-	-	-	4
52381	La Florida	Negro, mulato,afrodescendiente, afrocolombiano	12,50	-	12,50	-	-	-	-	16
52381	La Florida	Ningún grupo étnico	32,52	7,50	18,29	0,63	12,09	0,42	9,41	8.978
52381	La Florida	Sin información	23,53	5,88	11,76	-	2,94	-	14,71	34
52385	La Llanada	Indígena	87,50	25,00	12,50	75,00	25,00	-	25,00	24
52385	La Llanada	Negro, mulato,afrodescendiente, afrocolombiano	60,00	19,09	4,55	47,27	10,91	4,55	11,82	110
52385	La Llanada	Ningún grupo étnico	17,36	2,31	10,75	0,65	3,54	1,02	3,97	5.108
52385	La Llanada	Sin información	41,77	11,39	18,99	32,91	13,92	-	15,19	79
52390	La Tola	Indígena	100,00	60,66	-	100,00	53,28	-	15,57	122
52390	La Tola	Raizal	100,00	-	-	100,00	-	-	-	1
52390	La Tola	Palenquero	100,00	50,00	-	100,00	-	-	50,00	2
52390	La Tola	Negro, mulato,afrodescendiente, afrocolombiano	82,23	18,94	5,76	78,26	3,80	3,22	14,12	5.396
52390	La Tola	Ningún grupo étnico	25,00	-	-	25,00	-	-	-	12
52390	La Tola	Sin información	78,66	12,10	3,18	71,34	5,10	7,96	6,05	314
52399	La Unión	Indígena	28,21	15,38	23,08	-	5,13	-	15,38	39
52399	La Unión	Raizal	-	-	-	-	-	-	-	2
52399	La Unión	Negro, mulato,afrodescendiente, afrocolombiano	23,94	-	-	-	9,86	-	14,08	71
52399	La Unión	Ningún grupo étnico	19,18	3,09	3,87	4,17	7,78	1,57	5,24	28.318

NECESIDADES BÁSICAS INSATISFECHAS (NBI)
Indicadores de Necesidades Básicas Insatisfechas (NBI), según autorreconocimiento étnico a nivel municipal - CNPV 2018
Fuente: DANE - Censo Nacional de Población y Vivienda (CNPV) 2018.

Código DANE	Municipios	Autoreconocimiento étnico	Personas en Necesidades Básicas Insatisfechas por Categorías							Total personas en hogares particulares
			Personas en NBI (%)	Personas en miseria (%)	Componente vivienda (%)	Componente Servicios (%)	Componente Hacinamiento (%)	Componente Inasistencia (%)	Componente dependencia económica (%)	
52399	La Unión	Sin información	4,60	-	1,15	1,15	2,30	-	-	87
52405	Leiva	Indígena	100,00	-	-	-	-	100,00	-	1
52405	Leiva	Negro, mulato,afrodescendiente, afrocolombiano	32,26	9,68	1,08	21,51	18,28	1,08	4,30	93
52405	Leiva	Ningún grupo étnico	26,95	5,54	11,16	7,70	6,59	1,52	7,23	8.086
52405	Leiva	Sin información	33,33	19,05	14,29	14,29	9,52	-	14,29	21
52411	Linares	Indígena	18,18	18,18	-	-	18,18	-	18,18	11
52411	Linares	Negro, mulato,afrodescendiente, afrocolombiano	-	-	-	-	-	-	-	18
52411	Linares	Ningún grupo étnico	14,48	2,13	2,01	1,18	8,59	0,56	4,39	8.890
52411	Linares	Sin información	16,67	-	-	-	-	-	16,67	30
52418	Los Andes	Indígena	10,00	-	-	-	10,00	-	-	10
52418	Los Andes	Raizal	-	-	-	-	-	-	-	4
52418	Los Andes	Negro, mulato,afrodescendiente, afrocolombiano	80,84	29,34	4,19	80,84	-	12,57	16,77	167
52418	Los Andes	Ningún grupo étnico	22,49	4,06	12,75	1,04	6,75	0,37	6,23	8.458
52418	Los Andes	Sin información	45,45	6,82	9,09	29,55	9,09	-	4,55	44
52427	Magüí	Indígena	88,00	48,00	-	88,00	32,00	16,00	24,00	50
52427	Magüí	Gitano o Rrom	100,00	-	-	100,00	-	-	-	1
52427	Magüí	Raizal	100,00	25,00	25,00	100,00	-	-	-	8
52427	Magüí	Palenquero	75,00	12,50	12,50	62,50	-	12,50	25,00	8
52427	Magüí	Negro, mulato,afrodescendiente, afrocolombiano	83,05	24,80	5,00	75,23	3,23	8,43	20,67	17.205
52427	Magüí	Ningún grupo étnico	57,68	12,97	3,07	48,12	4,78	6,83	13,99	293
52427	Magüí	Sin información	78,99	17,54	4,64	74,93	2,17	7,54	12,90	690
52435	Mallama	Indígena	12,24	2,71	1,60	2,59	3,90	0,86	6,43	7.445
52435	Mallama	Negro, mulato,afrodescendiente, afrocolombiano	18,18	-	4,55	9,09	4,55	-	-	22
52435	Mallama	Ningún grupo étnico	5,37	-	0,21	0,21	1,45	-	3,51	484
52435	Mallama	Sin información	-	-	-	-	-	-	-	21
52473	Mosquera	Indígena	100,00	100,00	-	100,00	100,00	-	-	1
52473	Mosquera	Raizal	100,00	-	-	100,00	-	-	-	2
52473	Mosquera	Palenquero	75,00	-	-	75,00	-	-	-	4
52473	Mosquera	Negro, mulato,afrodescendiente, afrocolombiano	80,04	8,59	1,38	77,28	1,29	2,64	7,02	9.924
52473	Mosquera	Ningún grupo étnico	85,33	16,00	36,00	65,33	-	-	-	75
52473	Mosquera	Sin información	33,16	2,55	6,12	30,10	-	1,02	1,02	196
52480	Nariño	Indígena	28,57	-	-	-	-	-	28,57	7
52480	Nariño	Negro, mulato,afrodescendiente, afrocolombiano	34,62	15,38	-	-	25,00	5,77	19,23	52
52480	Nariño	Ningún grupo étnico	25,14	3,27	9,61	0,41	7,36	0,94	11,06	3.942
52480	Nariño	Sin información	-	-	-	-	-	-	-	6
52490	Olaya Herrera	Indígena	95,66	42,87	11,26	84,40	28,20	5,48	23,04	968
52490	Olaya Herrera	Raizal	50,00	-	-	-	-	-	50,00	2
52490	Olaya Herrera	Palenquero	75,00	25,00	-	75,00	-	-	25,00	4
52490	Olaya Herrera	Negro, mulato,afrodescendiente, afrocolombiano	77,22	14,92	2,82	69,07	4,81	5,69	12,73	19.700
52490	Olaya Herrera	Ningún grupo étnico	48,96	9,38	7,81	41,67	2,60	3,13	3,13	192
52490	Olaya Herrera	Sin información	62,24	11,43	13,27	49,59	4,29	2,45	8,37	490
52506	Ospina	Indígena	14,29	-	3,74	-	9,86	-	0,68	294
52506	Ospina	Negro, mulato,afrodescendiente, afrocolombiano	-	-	-	-	-	-	-	5
52506	Ospina	Ningún grupo étnico	15,98	1,80	2,79	0,21	10,19	1,49	3,18	6.172
52506	Ospina	Sin información	-	-	-	-	-	-	-	17
52520	Francisco Pizarro	Indígena	26,32	2,63	-	23,68	2,63	-	2,63	38
52520	Francisco Pizarro	Raizal	-	-	-	-	-	-	-	1
52520	Francisco Pizarro	Palenquero	71,43	-	-	28,57	-	-	42,86	7
52520	Francisco Pizarro	Negro, mulato,afrodescendiente, afrocolombiano	49,51	8,53	0,85	40,60	1,55	3,76	12,84	6.380
52520	Francisco Pizarro	Ningún grupo étnico	57,86	11,98	0,52	50,52	2,71	2,96	16,24	776
52520	Francisco Pizarro	Sin información	39,04	7,02	3,07	33,77	2,19	1,32	8,33	228
52540	Policarpa	Indígena	-	-	-	-	-	-	-	7
52540	Policarpa	Negro, mulato,afrodescendiente, afrocolombiano	35,04	13,91	7,48	0,92	21,13	1,44	19,82	762

NECESIDADES BÁSICAS INSATISFECHAS (NBI)
Indicadores de Necesidades Básicas Insatisfechas (NBI), según autorreconocimiento étnico a nivel municipal - CNPV 2018
Fuente: DANE - Censo Nacional de Población y Vivienda (CNPV) 2018.

Código DANE	Municipios	Autoreconocimiento étnico	Personas en Necesidades Básicas Insatisfechas por Categorías							Total personas en hogares particulares
			Personas en NBI (%)	Personas en miseria (%)	Componente vivienda (%)	Componente Servicios (%)	Componente Hacinamiento (%)	Componente Inasistencia (%)	Componente dependencia económica (%)	
52540	Policarpa	Ningún grupo étnico	14,82	1,84	3,43	1,92	6,11	0,95	4,35	7.349
52540	Policarpa	Sin información	6,45	-	6,45	-	-	-	-	31
52560	Potosí	Indígena	12,62	0,44	0,25	-	9,33	1,37	2,11	2.037
52560	Potosí	Negro, mulato,afrodescendiente, afrocolombiano	-	-	-	-	-	-	-	1
52560	Potosí	Ningún grupo étnico	12,19	0,95	0,93	0,06	8,63	1,25	2,32	8.130
52560	Potosí	Sin información	-	-	-	-	-	-	-	11
52565	Providencia	Indígena	23,68	6,96	16,43	1,39	3,34	2,23	7,24	359
52565	Providencia	Negro, mulato,afrodescendiente, afrocolombiano	-	-	-	-	-	-	-	2
52565	Providencia	Ningún grupo étnico	22,65	3,40	13,66	2,01	6,39	1,20	3,14	4.239
52565	Providencia	Sin información	31,58	-	36,84	-	-	-	-	19
52573	Puerres	Indígena	29,81	4,23	16,54	-	14,04	-	4,23	520
52573	Puerres	Negro, mulato,afrodescendiente, afrocolombiano	-	-	-	-	-	-	-	9
52573	Puerres	Ningún grupo étnico	12,98	2,07	4,19	1,13	7,04	0,48	2,80	7.884
52573	Puerres	Sin información	6,25	-	6,25	-	-	-	-	16
52585	Pupiales	Indígena	21,72	3,32	4,17	0,31	18,24	0,46	2,78	1.294
52585	Pupiales	Raizal	-	-	-	-	-	-	-	2
52585	Pupiales	Negro, mulato,afrodescendiente, afrocolombiano	-	-	-	-	-	-	-	25
52585	Pupiales	Ningún grupo étnico	14,17	1,15	1,80	0,35	9,47	1,03	2,67	15.010
52585	Pupiales	Sin información	9,00	-	3,00	6,00	-	-	-	100
52612	Ricaurte	Indígena	74,61	32,82	10,73	64,97	21,49	9,63	17,02	13.613
52612	Ricaurte	Negro, mulato,afrodescendiente, afrocolombiano	33,09	8,36	9,82	16,00	2,55	3,27	13,09	275
52612	Ricaurte	Ningún grupo étnico	16,26	2,62	3,48	8,94	2,59	0,39	3,81	3.592
52612	Ricaurte	Sin información	73,59	34,58	10,05	62,35	24,87	9,88	18,91	587
52621	Roberto Payán	Indígena	95,15	71,84	3,88	95,15	63,11	18,45	49,51	103
52621	Roberto Payán	Gitano o Rrom	100,00	-	100,00	-	-	-	-	1
52621	Roberto Payán	Raizal	-	-	-	-	-	-	-	1
52621	Roberto Payán	Palenquero	26,67	6,67	13,33	33,33	-	-	-	15
52621	Roberto Payán	Negro, mulato,afrodescendiente, afrocolombiano	43,75	10,49	5,02	24,10	2,55	7,72	16,94	8.443
52621	Roberto Payán	Ningún grupo étnico	39,58	14,58	10,42	31,25	-	4,17	14,58	48
52621	Roberto Payán	Sin información	44,90	9,83	11,55	18,58	10,04	5,64	11,71	1.862
52678	Samaniego	Indígena	53,69	24,79	32,16	33,25	8,54	2,14	9,21	2.388
52678	Samaniego	Gitano o Rrom	-	-	-	-	-	-	-	1
52678	Samaniego	Negro, mulato,afrodescendiente, afrocolombiano	35,09	3,51	3,51	10,53	17,54	-	7,02	57
52678	Samaniego	Ningún grupo étnico	23,41	6,21	8,57	5,72	9,52	1,01	6,08	21.092
52678	Samaniego	Sin información	46,54	15,72	25,16	23,27	6,92	2,52	8,18	159
52683	Sandoná	Indígena	17,65	5,88	17,65	-	5,88	-	5,88	17
52683	Sandoná	Gitano o Rrom	-	-	-	-	-	-	-	4
52683	Sandoná	Raizal	-	-	-	-	-	-	-	1
52683	Sandoná	Negro, mulato,afrodescendiente, afrocolombiano	20,95	9,52	15,24	-	5,71	-	14,29	105
52683	Sandoná	Ningún grupo étnico	14,63	1,83	5,59	0,20	5,54	1,04	4,21	18.616
52683	Sandoná	Sin información	13,83	-	5,32	4,26	4,26	-	-	94
52685	San Bernardo	Indígena	-	-	-	-	-	-	-	4
52685	San Bernardo	Raizal	100,00	-	-	-	-	-	100,00	1
52685	San Bernardo	Negro, mulato,afrodescendiente, afrocolombiano	12,50	-	12,50	-	-	-	-	8
52685	San Bernardo	Ningún grupo étnico	21,33	2,78	2,52	5,85	6,30	0,87	8,87	8.655
52685	San Bernardo	Sin información	17,96	1,94	6,31	1,94	8,25	-	3,40	206
52687	San Lorenzo	Indígena	17,65	-	-	-	17,65	-	-	17
52687	San Lorenzo	Negro, mulato,afrodescendiente, afrocolombiano	68,18	31,82	31,82	-	59,09	-	9,09	22
52687	San Lorenzo	Ningún grupo étnico	21,64	3,17	6,00	3,59	7,73	1,38	6,41	16.544
52687	San Lorenzo	Sin información	16,28	-	9,30	2,33	4,65	-	2,33	43
52693	San Pablo	Indígena	-	-	-	-	-	-	-	2
52693	San Pablo	Negro, mulato,afrodescendiente, afrocolombiano	-	-	-	-	-	-	-	33
52693	San Pablo	Ningún grupo étnico	11,58	0,95	0,51	3,00	3,99	0,70	4,36	12.822

NECESIDADES BÁSICAS INSATISFECHAS (NBI)
Indicadores de Necesidades Básicas Insatisfechas (NBI), según autorreconocimiento étnico a nivel municipal - CNPV 2018
Fuente: DANE - Censo Nacional de Población y Vivienda (CNPV) 2018.

Código DANE	Municipios	Autoreconocimiento étnico	Personas en Necesidades Básicas Insatisfechas por Categorías							Total personas en hogares particulares
			Personas en NBI (%)	Personas en miseria (%)	Componente vivienda (%)	Componente Servicios (%)	Componente Hacinamiento (%)	Componente Inasistencia (%)	Componente dependencia económica (%)	
52693	San Pablo	Sin información	6,25	-	-	-	-	-	6,25	48
52694	San Pedro De Cartago	Indígena	-	-	-	-	-	-	-	2
52694	San Pedro De Cartago	Negro, mulato,afrodescendiente, afrocolombiano	-	-	-	-	-	-	-	19
52694	San Pedro De Cartago	Ningún grupo étnico	22,59	3,38	1,33	8,91	8,79	0,89	6,63	6.544
52694	San Pedro De Cartago	Sin información	-	-	-	-	-	-	-	7
52696	Santa Bárbara	Indígena	86,45	62,58	2,58	70,97	66,45	4,52	15,48	155
52696	Santa Bárbara	Gitano o Rrom	100,00	-	-	-	-	-	100,00	1
52696	Santa Bárbara	Raizal	-	-	-	-	-	-	-	1
52696	Santa Bárbara	Palenquero	100,00	-	-	-	-	-	100,00	1
52696	Santa Bárbara	Negro, mulato,afrodescendiente, afrocolombiano	76,11	16,39	2,54	72,04	2,17	4,00	13,34	8.058
52696	Santa Bárbara	Ningún grupo étnico	61,90	14,29	14,29	52,38	2,38	1,19	5,95	84
52696	Santa Bárbara	Sin información	51,52	7,98	2,32	46,44	3,92	2,61	5,52	689
52699	Santacruz	Indígena	43,79	15,02	8,59	20,67	14,34	3,46	15,40	8.781
52699	Santacruz	Negro, mulato,afrodescendiente, afrocolombiano	-	-	-	-	-	-	-	8
52699	Santacruz	Ningún grupo étnico	21,01	3,93	4,04	2,48	7,87	1,24	9,32	966
52699	Santacruz	Sin información	10,53	-	3,51	1,75	-	5,26	21,05	114
52720	Sapuyes	Indígena	28,12	5,01	9,91	1,05	17,83	0,17	4,84	1.817
52720	Sapuyes	Raizal	-	-	-	-	-	-	-	5
52720	Sapuyes	Negro, mulato,afrodescendiente, afrocolombiano	-	-	-	-	-	-	-	5
52720	Sapuyes	Ningún grupo étnico	25,16	3,86	6,79	0,30	15,53	0,49	6,47	5.055
52720	Sapuyes	Sin información	41,67	-	-	-	41,67	-	-	12
52786	Taminango	Indígena	20,00	-	-	-	20,00	-	-	20
52786	Taminango	Negro, mulato,afrodescendiente, afrocolombiano	29,23	-	-	-	13,85	-	15,38	65
52786	Taminango	Ningún grupo étnico	16,30	2,27	2,63	2,75	7,70	0,83	4,98	15.217
52786	Taminango	Sin información	-	-	-	-	-	-	-	110
52788	Tangua	Indígena	24,96	5,02	2,15	1,72	13,49	2,87	12,48	697
52788	Tangua	Negro, mulato,afrodescendiente, afrocolombiano	13,33	-	-	-	-	-	13,33	15
52788	Tangua	Ningún grupo étnico	22,28	2,84	4,05	0,88	8,72	2,13	9,65	9.581
52788	Tangua	Sin información	-	-	-	-	-	-	-	38
52835	Tumaco	Indígena	77,26	34,22	10,81	64,18	17,99	9,66	24,04	12.021
52835	Tumaco	Gitano o Rrom	-	-	-	-	-	-	-	10
52835	Tumaco	Raizal	21,62	8,11	5,41	13,51	-	-	10,81	37
52835	Tumaco	Palenquero	30,00	5,00	-	25,00	-	10,00	-	20
52835	Tumaco	Negro, mulato,afrodescendiente, afrocolombiano	22,75	3,41	2,14	12,58	2,91	2,47	6,51	112.326
52835	Tumaco	Ningún grupo étnico	15,00	1,78	4,04	2,64	3,52	3,29	3,52	6.360
52835	Tumaco	Sin información	35,20	10,98	5,72	22,80	8,39	5,43	9,00	4.088
52838	Túquerres	Indígena	22,66	4,39	2,99	6,54	11,23	0,87	6,04	16.002
52838	Túquerres	Raizal	-	-	-	-	-	-	-	2
52838	Túquerres	Negro, mulato,afrodescendiente, afrocolombiano	14,00	-	2,00	10,00	-	-	2,00	50
52838	Túquerres	Ningún grupo étnico	10,58	1,56	1,67	0,68	5,18	0,79	3,90	25.717
52838	Túquerres	Sin información	4,35	-	1,45	0,72	-	-	2,17	138
52885	Yacuanquer	Indígena	32,05	2,56	5,13	-	25,64	-	3,85	78
52885	Yacuanquer	Negro, mulato,afrodescendiente, afrocolombiano	5,88	-	5,88	-	-	-	-	17
52885	Yacuanquer	Ningún grupo étnico	18,18	2,55	3,51	0,68	9,87	0,41	6,33	10.448
52885	Yacuanquer	Sin información	2,78	-	2,78	-	-	-	-	36
52	**Dpto de Nariño**	**Indígena**	**30,38**	**9,99**	**4,77**	**16,30**	**11,76**	**3,25**	**8,19**	**206.239**
52	**Dpto de Nariño**	**Gitano o Rrom**	**53,19**	**47,52**	**48,23**	**48,23**	**0,71**	**11,35**	**6,38**	**141**
52	**Dpto de Nariño**	**Raizal**	**27,19**	**7,02**	**5,26**	**21,93**	**1,75**	**2,63**	**5,26**	**114**
52	**Dpto de Nariño**	**Palenquero**	**49,50**	**10,89**	**8,91**	**36,63**	**1,98**	**3,96**	**13,86**	**101**
52	**Dpto de Nariño**	**Negro, mulato,afrodescendiente, afrocolombiano**	**45,48**	**8,96**	**2,88**	**35,84**	**3,22**	**3,95**	**10,12**	**232.242**
52	**Dpto de Nariño**	**Ningún grupo étnico**	**13,34**	**1,85**	**3,01**	**1,36**	**6,15**	**0,99**	**3,90**	**867.459**
52	**Dpto de Nariño**	**Sin información**	**36,64**	**9,97**	**5,56**	**26,57**	**6,78**	**3,81**	**7,95**	**20.291**

NACIMIENTOS POR ÁREA Y SEXO, SEGÚN DEPARTAMENTO DE RESIDENCIA DE LA MADRE Y PERTENENCIA ÉTNICO-RACIAL DEL NACIDO VIVO

DEPARTAMENTO DE NARIÑO - AÑO 2022 (Ultimo dato oficial)

Fuente: DANE - Estadísticas Vitales - Subdirección de Salud Pública - Oficina de Epidemiología - IDSN

Nacimientos según residencia de la madre y pertenencia étnica del nacido vivo	TOTAL	Total		
		Hombres	Mujeres	Indeterminados
Total	**14.078**	7.149	6.929	0
Indígena	**1.648**	821	827	0
Rom (Gitano)	**0**	0	0	0
Raizal del archipiélago de San Andrés y Providencia	**2**	2	0	0
Palenquero de San Basilio	**5**	4	1	0
Negro(a), mulato(a), afrocolombiano(a) o afrodescendiente	**3.847**	1.974	1.873	0
Ninguno de las anteriores	**8.576**	4.348	4.228	0
Sin información	**0**	0	0	0

Nacimientos según residencia de la madre y pertenencia étnica del nacido vivo	Área de residencia de la madre					
	Cabecera municipal			Centro poblado		
	Hombres	Mujeres	Indeterminados	Hombres	Mujeres	Indeterminados
Total	3.826	3.665	0	949	969	0
Indígena	172	192	0	135	142	0
Rom (Gitano)	0	0	0	0	0	0
Raizal del archipiélago de San Andrés y Providencia	1	0	0	0	0	0
Palenquero de San Basilio	3	1	0	0	0	0
Negro(a), mulato(a), afrocolombiano(a) o afrodescendiente	1.108	1.045	0	212	218	0
Ninguno de las anteriores	2.542	2.427	0	602	609	0
Sin información	0	0	0	0	0	0

Nacimientos según residencia de la madre y pertenencia étnica del nacido vivo	Área de residencia de la madre					
	Rural disperso			Sin información		
	Hombres	Mujeres	Indeterminados	Hombres	Mujeres	Indeterminados
Total	2.374	2.295	0	0	0	0
Indígena	514	493	0	0	0	0
Rom (Gitano)	0	0	0	0	0	0
Raizal del archipiélago de San Andrés y Providencia	1	0	0	0	0	0
Palenquero de San Basilio	1	0	0	0	0	0
Negro(a), mulato(a), afrocolombiano(a) o afrodescendiente	654	610	0	0	0	0
Ninguno de las anteriores	1.204	1.192	0	0	0	0
Sin información	0	0	0	0	0	0

NACIMIENTOS POR TIPO DE PARTO, SEGÚN DEPARTAMENTO DE RESIDENCIA DE LA MADRE Y MULTIPLICIDAD DEL EMBARAZO

DEPARTAMENTO DE NARIÑO - AÑO 2022 (Ultimo dato oficial)

Fuente: DANE - Estadísticas Vitales - Subdirección de Salud Pública - Oficina de Epidemiología - IDSN

Nacimientos por tipo de parto y multiplicidad del embarazo	Total	Tipo de parto				
		Espontáneo	Cesárea	Instrumentado	Ignorado	Sin información
Total	**14.078**	6.225	7.835	18	0	0
Simple	**13.823**	6.211	7.594	18	0	0
Doble	**246**	10	236	0	0	0
Triple	**4**	1	3	0	0	0
Cuádruple o más	**5**	3	2	0	0	0
Sin información	**0**	0	0	0	0	0

NACIMIENTOS POR ÁREA Y SEXO, SEGÚN DEPARTAMENTO Y MUNICIPIO DE RESIDENCIA DE LA MADRE
DEPARTAMENTO DE NARIÑO - AÑO 2022 (Ultimo dato oficial)
Fuente: DANE - Estadísticas Vitales - Subdirección de Salud Pública - Oficina de Epidemiología - IDSN

Código DANE	#	Región	MUNICIPIOS	Total	Total			Cabecera municipal			Centro poblado			Rural disperso		
					Hombres	Mujeres	Indeterminado	Hombres	Mujeres	Indeterminado	Hombres	Mujeres	Indeterminado	Hombres	Mujeres	Indeterminado
52001	1	CEN	Pasto	3.212	1.644	1.568	0	1.351	1.270	0	211	231	0	82	67	0
52019	2	RIO	Albán	71	29	42	0	9	11	0	6	4	0	14	27	0
52022	3	EXP	Aldana	45	23	22	0	9	4	0	1	3	0	13	15	0
52036	4	OCC	Ancuyá	34	18	16	0	5	4	0	5	3	0	8	9	0
52051	5	JUA	Arboleda	55	29	26	0	3	3	0	8	4	0	18	19	0
52079	6	TEL	Barbacoas	482	256	226	0	99	79	0	38	27	0	119	120	0
52083	7	RIO	Belén	19	11	8	0	4	4	0	0	1	0	7	3	0
52110	8	JUA	Buesaco	137	65	72	0	25	19	0	12	24	0	28	29	0
52694	9	JUA	Cartago	53	24	29	0	4	7	0	2	3	0	18	19	0
52240	10	CEN	Chachagüí	98	42	56	0	17	27	0	6	9	0	19	20	0
52203	11	RIO	Colón	51	26	25	0	3	7	0	4	5	0	19	13	0
52207	12	OCC	Consacá	57	24	33	0	2	8	0	8	8	0	14	17	0
52210	13	EXP	Contadero	46	19	27	0	2	9	0	4	0	0	13	18	0
52215	14	EXP	Córdoba	108	54	54	0	8	8	0	6	7	0	40	39	0
52224	15	EXP	Cuaspud	56	24	32	0	7	10	0	2	4	0	15	18	0
52227	16	EXP	Cumbal	246	121	125	0	29	29	0	14	18	0	78	78	0
52233	17	COR	Cumbitara	94	54	40	0	14	7	0	15	12	0	25	21	0
52250	18	SAN	El Charco	396	192	204	0	53	58	0	14	14	0	125	132	0
52254	19	GUA	El Peñol	44	26	18	0	7	4	0	6	2	0	13	12	0
52256	20	COR	El Rosario	51	24	27	0	7	7	0	6	7	0	11	13	0
52258	21	RIO	El Tablón de Gómez	104	56	48	0	6	10	0	18	18	0	32	20	0
52260	22	GUA	El Tambo	93	49	44	0	25	18	0	4	2	0	20	24	0
52520	23	PAS	Francisco Pizarro	109	56	53	0	42	37	0	4	2	0	10	14	0
52287	24	EXP	Funes	37	15	22	0	7	10	0	2	2	0	6	10	0
52317	25	EXP	Guachucal	126	65	61	0	14	18	0	5	4	0	46	39	0
52320	26	SAB	Guaitarilla	71	34	37	0	7	17	0	2	2	0	25	18	0
52323	27	EXP	Gualmatán	40	18	22	0	11	9	0	2	3	0	5	10	0
52352	28	EXP	Iles	55	39	16	0	9	6	0	2	2	0	28	8	0
52354	29	SAB	Imués	40	18	22	0	3	4	0	6	9	0	9	9	0
52356	30	EXP	Ipiales	1.175	619	556	0	456	413	0	58	55	0	105	88	0
52378	31	RIO	La Cruz	129	66	63	0	25	28	0	12	4	0	29	31	0
52381	32	CEN	La Florida	55	25	30	0	5	5	0	12	5	0	8	20	0
52385	33	GUA	La Llanada	48	19	29	0	15	16	0	0	1	0	4	12	0
52390	34	SAN	La Tola	83	42	41	0	26	27	0	2	0	0	14	14	0
52399	35	JUA	La Unión	263	147	116	0	61	56	0	8	12	0	78	48	0
52405	36	COR	Leiva	100	61	39	0	23	10	0	4	5	0	34	24	0
52411	37	OCC	Linares	56	23	33	0	4	6	0	7	7	0	12	20	0
52418	38	GUA	Los Andes	80	44	36	0	23	13	0	0	5	0	21	18	0
52427	39	TEL	Magüi Payàn	111	50	61	0	35	40	0	6	6	0	9	15	0
52435	40	PIE	Mallama	61	29	32	0	1	2	0	4	8	0	24	22	0
52473	41	SAN	Mosquera	93	54	39	0	21	19	0	7	4	0	26	16	0
52480	42	CEN	Nariño	64	30	34	0	20	20	0	2	2	0	8	12	0
52490	43	SAN	Olaya Herrera	376	189	187	0	79	71	0	12	11	0	98	105	0
52506	44	SAB	Ospina	35	17	18	0	8	8	0	0	0	0	9	10	0
52540	45	COR	Policarpa	189	92	97	0	20	22	0	28	26	0	44	49	0
52560	46	EXP	Potosí	92	43	49	0	9	17	0	7	7	0	27	25	0
52565	47	ABA	Providencia	37	16	21	0	5	7	0	1	1	0	10	13	0
52573	48	EXP	Puerres	52	23	29	0	7	17	0	3	1	0	13	11	0
52585	49	EXP	Pupiales	118	48	70	0	13	24	0	8	9	0	27	37	0
52612	50	PIE	Ricaurte	258	131	127	0	30	21	0	5	11	0	96	95	0
52621	51	TEL	Roberto Payán	149	82	67	0	36	25	0	10	7	0	36	35	0
52678	52	ABA	Samaniego	296	147	149	0	56	50	0	8	9	0	83	90	0
52685	53	RIO	San Bernardo	62	37	25	0	7	8	0	5	1	0	25	16	0
52687	54	JUA	San Lorenzo	121	57	64	0	19	6	0	12	4	0	26	54	0
52693	55	RIO	San Pablo	107	55	52	0	12	19	0	2	3	0	41	30	0
52683	56	OCC	Sandoná	130	68	62	0	34	28	0	12	10	0	22	24	0
52696	57	SAN	Santa Bárbara	104	57	47	0	19	20	0	5	2	0	33	25	0
52699	58	ABA	Santacruz	55	26	29	0	7	11	0	1	4	0	18	14	0
52720	59	SAB	Sapuyes	33	17	16	0	8	5	0	4	0	0	5	11	0
52786	60	COR	Taminango	131	64	67	0	11	14	0	37	25	0	16	28	0
52788	61	CEN	Tangua	80	43	37	0	13	19	0	2	4	0	28	14	0
52835	62	PAS	Tumaco	2.926	1.498	1.428	0	862	834	0	218	249	0	418	345	0
52838	63	SAB	Túquerres	310	149	161	0	66	69	0	31	28	0	52	64	0
52885	64	CEN	Yacuanquer	69	26	43	0	8	11	0	3	13	0	15	19	0
TOTAL DEPARTAMENTO				**14.078**	**7.149**	**6.929**	**0**	**3.826**	**3.665**	**0**	**949**	**969**	**0**	**2.374**	**2.295**	**0**

NACIMIENTOS POR PESO AL NACER, SEGÚN DEPARTAMENTO, MUNICIPIO Y ÁREA DE RESIDENCIA DE LA MADRE
DEPARTAMENTO DE NARIÑO - AÑO 2022 (Ultimo dato oficial)
Fuente: DANE - Estadísticas Vitales - Subdirección de Salud Pública - Oficina de Epidemiología - IDSN

Código DANE	#	Región	MUNICIPIOS	Total	Peso en gramos								
					Menos de 1.000	1.000 - 1.499	1.500 - 1.999	2.000 - 2.499	2.500 - 2.999	3.000 - 3.499	3.500 - 3.999	4.000 y más	Sin información
52001	1	CEN	Pasto	3.212	14	36	76	310	1.088	1.316	351	21	0
52019	2	RIO	Albán	71	1	2	1	7	20	28	11	1	0
52022	3	EXP	Aldana	45	0	0	3	6	13	16	7	0	0
52036	4	OCC	Ancuyá	34	0	0	0	3	14	12	4	1	0
52051	5	JUA	Arboleda	55	0	0	3	1	16	27	8	0	0
52079	6	TEL	Barbacoas	482	5	6	10	43	142	186	78	12	0
52083	7	RIO	Belén	19	0	0	0	0	7	9	3	0	0
52110	8	JUA	Buesaco	137	0	0	2	16	37	59	23	0	0
52694	9	JUA	Cartago	53	0	1	3	4	26	16	3	0	0
52240	10	CEN	Chachagüí	98	2	0	5	15	30	36	9	1	0
52203	11	RIO	Colón	51	0	0	0	4	15	21	11	0	0
52207	12	OCC	Consacá	57	0	0	0	5	27	18	6	1	0
52210	13	EXP	Contadero	46	0	0	0	2	15	22	7	0	0
52215	14	EXP	Córdoba	108	0	0	4	9	28	45	20	2	0
52224	15	EXP	Cuaspud	56	0	0	1	0	29	23	3	0	0
52227	16	EXP	Cumbal	246	1	3	2	31	90	90	28	1	0
52233	17	COR	Cumbitara	94	0	0	2	5	27	42	14	3	1
52250	18	SAN	El Charco	396	3	3	11	26	113	158	50	11	21
52254	19	GUA	El Peñol	44	0	0	0	6	7	20	10	1	0
52256	20	COR	El Rosario	51	0	2	1	0	14	17	14	3	0
52258	21	RIO	El Tablón de Gómez	104	1	0	1	12	31	39	20	0	0
52260	22	GUA	El Tambo	93	0	1	1	3	30	45	13	0	0
52520	23	PAS	Francisco Pizarro	109	1	1	2	9	25	54	11	6	0
52287	24	EXP	Funes	37	0	0	1	2	12	20	2	0	0
52317	25	EXP	Guachucal	126	1	2	1	9	52	48	10	2	1
52320	26	SAB	Guaitarilla	71	0	0	2	8	23	33	5	0	0
52323	27	EXP	Gualmatán	40	0	1	0	4	16	11	8	0	0
52352	28	EXP	Iles	55	1	0	1	3	17	28	5	0	0
52354	29	SAB	Imués	40	0	0	0	3	9	21	7	0	0
52356	30	EXP	Ipiales	1175	3	17	34	111	400	478	123	9	0
52378	31	RIO	La Cruz	129	1	2	7	16	52	41	10	0	0
52381	32	CEN	La Florida	55	0	0	3	6	23	21	2	0	0
52385	33	GUA	La Llanada	48	1	0	2	1	18	20	6	0	0
52390	34	SAN	La Tola	83	0	2	4	3	27	34	10	3	0
52399	35	JUA	La Unión	263	2	1	4	29	71	129	27	0	0
52405	36	COR	Leiva	100	0	1	2	10	25	43	17	2	0
52411	37	OCC	Linares	56	0	0	1	3	17	30	3	2	0
52418	38	GUA	Los Andes	80	1	1	0	5	18	39	14	2	0
52427	39	TEL	Magüi	111	0	2	3	10	31	46	13	2	4
52435	40	PIE	Mallama	61	3	1	0	2	20	27	6	2	0
52473	41	SAN	Mosquera	93	0	1	3	5	17	37	23	7	0
52480	42	CEN	Nariño	64	0	0	0	4	21	26	13	0	0
52490	43	SAN	Olaya Herrera	376	0	2	5	20	128	152	56	10	3
52506	44	SAB	Ospina	35	0	0	0	5	9	21	0	0	0
52540	45	COR	Policarpa	189	2	0	1	15	55	81	26	6	3
52560	46	EXP	Potosí	92	0	0	2	4	29	47	8	2	0
52565	47	ABA	Providencia	37	0	0	0	0	11	21	4	1	0
52573	48	EXP	Puerres	52	0	1	0	6	11	28	5	1	0
52585	49	EXP	Pupiales	118	0	1	2	11	47	37	20	0	0
52612	50	PIE	Ricaurte	258	0	5	3	19	95	91	38	6	1
52621	51	TEL	Roberto Payán	149	0	1	4	10	57	52	19	5	1
52678	52	ABA	Samaniego	296	1	4	6	19	93	125	44	4	0
52685	53	RIO	San Bernardo	62	0	1	2	6	24	24	5	0	0
52687	54	JUA	San Lorenzo	121	0	2	3	16	38	51	10	1	0
52693	55	RIO	San Pablo	107	0	1	1	9	34	46	16	0	0
52683	56	OCC	Sandoná	130	0	1	5	9	31	68	15	1	0
52696	57	SAN	Santa Bárbara	104	1	1	5	10	25	44	12	5	1
52699	58	ABA	Santacruz	55	2	1	1	8	22	18	3	0	0
52720	59	SAB	Sapuyes	33	0	0	0	2	19	10	1	1	0
52786	60	COR	Taminango	131	0	4	6	10	41	48	20	2	0
52788	61	CEN	Tangua	80	0	1	0	4	27	39	9	0	0
52835	62	PAS	Tumaco	2926	16	27	66	214	886	1235	407	62	13
52838	63	SAB	Túquerres	310	1	5	8	29	110	113	42	2	0
52885	64	CEN	Yacuanquer	69	0	1	0	10	22	26	10	0	0
TOTAL DEPARTAMENTO				**14078**	**64**	**145**	**316**	**1187**	**4527**	**5808**	**1778**	**204**	**49**

NACIMIENTOS POR GRUPOS DE EDAD DE LA MADRE,
SEGÚN DEPARTAMENTO Y MUNICIPIO DE RESIDENCIA DE LA MADRE
DEPARTAMENTO DE NARIÑO - AÑO 2022 (Ultimo dato oficial)
Fuente: DANE - Estadísticas Vitales - Subdirección de Salud Pública - Oficina de Epidemiología - IDSN

Código DANE	#	Región	MUNICIPIOS	Total	Grupo de edad de la madre									
					De 10-14 Años	De 15-19 Años	De 20-24 Años	De 25-29 Años	De 30-34 Años	De 35-39 Años	De 40-44 Años	De 45-49 Años	De 50-54 Años	Sin información
52001	1	CEN	Pasto	3.212	11	301	761	839	715	455	125	5	0	0
52019	2	RIO	Albán	71	0	13	21	18	8	6	4	1	0	0
52022	3	EXP	Aldana	45	0	6	11	7	13	7	1	0	0	0
52036	4	OCC	Ancuyá	34	0	5	10	5	10	3	1	0	0	0
52051	5	JUA	Arboleda	55	3	4	20	13	9	4	2	0	0	0
52079	6	TEL	Barbacoas	482	11	122	141	105	59	36	7	0	1	0
52083	7	RIO	Belén	19	1	3	3	4	5	3	0	0	0	0
52110	8	JUA	Buesaco	137	1	16	35	39	30	13	3	0	0	0
52694	9	JUA	Cartago	53	2	5	17	13	10	5	1	0	0	0
52240	10	CEN	Chachagüí	98	3	22	18	21	14	11	8	1	0	0
52203	11	RIO	Colón	51	0	6	18	10	9	7	1	0	0	0
52207	12	OCC	Consacá	57	0	3	15	18	15	5	1	0	0	0
52210	13	EXP	Contadero	46	0	5	13	10	10	5	3	0	0	0
52215	14	EXP	Córdoba	108	0	15	35	22	22	13	1	0	0	0
52224	15	EXP	Cuaspud	56	0	8	15	16	10	7	0	0	0	0
52227	16	EXP	Cumbal	246	0	32	63	54	46	36	13	2	0	0
52233	17	COR	Cumbitara	94	2	18	20	27	20	5	2	0	0	0
52250	18	SAN	El Charco	396	10	109	117	84	42	21	12	1	0	0
52254	19	GUA	El Peñol	44	0	7	13	8	12	3	1	0	0	0
52256	20	COR	El Rosario	51	1	11	15	11	7	6	0	0	0	0
52258	21	RIO	El Tablón de	104	0	15	28	24	21	12	4	0	0	0
52260	22	GUA	El Tambo	93	0	7	23	29	20	7	7	0	0	0
52520	23	PAS	Francisco Pizarro	109	5	25	31	29	11	6	1	1	0	0
52287	24	EXP	Funes	37	0	6	16	4	7	4	0	0	0	0
52317	25	EXP	Guachucal	126	0	16	32	32	23	19	4	0	0	0
52320	26	SAB	Guaitarilla	71	0	7	13	23	18	9	1	0	0	0
52323	27	EXP	Gualmatán	40	0	5	5	11	9	9	1	0	0	0
52352	28	EXP	Iles	55	0	14	10	12	10	7	2	0	0	0
52354	29	SAB	Imués	40	0	6	13	9	8	4	0	0	0	0
52356	30	EXP	Ipiales	1.175	10	166	297	306	244	118	33	1	0	0
52378	31	RIO	La Cruz	129	0	16	30	31	25	21	4	2	0	0
52381	32	CEN	La Florida	55	0	10	8	13	12	8	4	0	0	0
52385	33	GUA	La Llanada	48	0	10	16	12	6	2	1	1	0	0
52390	34	SAN	La Tola	83	3	16	28	20	7	6	3	0	0	0
52399	35	JUA	La Unión	263	1	35	82	67	44	28	6	0	0	0
52405	36	COR	Leiva	100	3	20	20	24	18	14	1	0	0	0
52411	37	OCC	Linares	56	1	8	15	13	9	5	5	0	0	0
52418	38	GUA	Los Andes	80	1	16	21	19	18	4	1	0	0	0
52427	39	TEL	Magüi	111	4	26	37	23	12	8	0	1	0	0
52435	40	PIE	Mallama	61	0	5	12	17	16	8	3	0	0	0
52473	41	SAN	Mosquera	93	2	25	26	21	12	5	2	0	0	0
52480	42	CEN	Nariño	64	0	10	22	18	9	5	0	0	0	0
52490	43	SAN	Olaya Herrera	376	7	87	113	88	46	23	10	2	0	0
52506	44	SAB	Ospina	35	0	3	6	11	12	2	1	0	0	0
52540	45	COR	Policarpa	189	2	30	61	40	29	21	6	0	0	0
52560	46	EXP	Potosí	92	0	13	27	22	22	6	2	0	0	0
52565	47	ABA	Providencia	37	0	3	6	14	8	4	2	0	0	0
52573	48	EXP	Puerres	52	1	5	11	15	9	10	1	0	0	0
52585	49	EXP	Pupiales	118	3	12	31	34	21	14	3	0	0	0
52612	50	PIE	Ricaurte	258	6	58	70	58	33	22	10	1	0	0
52621	51	TEL	Roberto Payán	149	3	44	45	25	20	11	1	0	0	0
52678	52	ABA	Samaniego	296	3	46	73	92	51	24	7	0	0	0
52685	53	RIO	San Bernardo	62	0	7	14	15	12	9	4	1	0	0
52687	54	JUA	San Lorenzo	121	0	19	29	32	20	14	6	1	0	0
52693	55	RIO	San Pablo	107	0	12	32	21	28	11	3	0	0	0
52683	56	OCC	Sandoná	130	1	19	40	23	24	17	6	0	0	0
52696	57	SAN	Santa Bárbara	104	1	28	29	25	13	6	2	0	0	0
52699	58	ABA	Santacruz	55	0	11	7	18	8	6	4	1	0	0
52720	59	SAB	Sapuyes	33	0	8	10	9	4	2	0	0	0	0
52786	60	COR	Taminango	131	0	15	35	27	25	21	6	2	0	0
52788	61	CEN	Tangua	80	0	9	21	25	14	7	3	1	0	0
52835	62	PAS	Tumaco	2.926	47	665	824	714	401	198	72	4	1	0
52838	63	SAB	Túquerres	310	1	37	74	85	72	31	10	0	0	0
52885	64	CEN	Yacuanquer	69	1	8	17	16	14	11	2	0	0	0
TOTAL DEPARTAMENTO				**14.078**	**151**	**2314**	**3721**	**3490**	**2511**	**1430**	**430**	**29**	**2**	**0**

NACIMIENTOS POR TIEMPO DE GESTACION, SEGÚN DEPARTAMENTO Y MUNICIPIO DE RESIDENCIA DE LA MADRE
DEPARTAMENTO DE NARIÑO - AÑO 2022 (Ultimo dato oficial)
Fuente: DANE - Estadísticas Vitales - Subdirección de Salud Pública - Oficina de Epidemiología - IDSN

Código DANE	#	Región	MUNICIPIOS	Total	Tiempo de gestación en semanas						
					Menos de 22 Semanas	De 22 a 27 Semanas	De 28 a 36 Semanas	De 37 a 41 Semanas	De 42 y más Semanas	Ignorado	Sin información
52001	1	CEN	Pasto	3.212	0	10	461	2.741	0	0	0
52019	2	RIO	Albán	71	0	1	6	64	0	0	0
52022	3	EXP	Aldana	45	0	0	3	42	0	0	0
52036	4	OCC	Ancuyá	34	0	0	6	27	1	0	0
52051	5	JUA	Arboleda	55	0	0	5	50	0	0	0
52079	6	TEL	Barbacoas	482	0	3	70	406	2	0	1
52083	7	RIO	Belén	19	0	0	0	19	0	0	0
52110	8	JUA	Buesaco	137	0	0	16	121	0	0	0
52694	9	JUA	Cartago	53	0	0	9	44	0	0	0
52240	10	CEN	Chachagüí	98	0	2	16	80	0	0	0
52203	11	RIO	Colón	51	0	0	7	44	0	0	0
52207	12	OCC	Consacá	57	0	0	7	50	0	0	0
52210	13	EXP	Contadero	46	0	0	5	41	0	0	0
52215	14	EXP	Córdoba	108	0	0	8	99	0	1	0
52224	15	EXP	Cuaspud	56	0	0	5	51	0	0	0
52227	16	EXP	Cumbal	246	0	1	34	211	0	0	0
52233	17	COR	Cumbitara	94	0	0	10	83	0	1	0
52250	18	SAN	El Charco	396	0	2	48	332	2	11	1
52254	19	GUA	El Peñol	44	0	0	8	36	0	0	0
52256	20	COR	El Rosario	51	0	0	5	46	0	0	0
52258	21	RIO	El Tablón de Gómez	104	0	1	14	89	0	0	0
52260	22	GUA	El Tambo	93	0	0	7	86	0	0	0
52520	23	PAS	Francisco Pizarro	109	0	0	9	100	0	0	0
52287	24	EXP	Funes	37	0	0	4	33	0	0	0
52317	25	EXP	Guachucal	126	0	1	16	109	0	0	0
52320	26	SAB	Guaitarilla	71	0	0	10	61	0	0	0
52323	27	EXP	Gualmatán	40	0	0	5	35	0	0	0
52352	28	EXP	Iles	55	0	1	3	50	0	1	0
52354	29	SAB	Imués	40	0	0	2	38	0	0	0
52356	30	EXP	Ipiales	1.175	0	5	132	1.035	3	0	0
52378	31	RIO	La Cruz	129	0	0	29	100	0	0	0
52381	32	CEN	La Florida	55	0	0	7	48	0	0	0
52385	33	GUA	La Llanada	48	0	1	4	42	0	1	0
52390	34	SAN	La Tola	83	0	0	12	71	0	0	0
52399	35	JUA	La Unión	263	0	2	43	218	0	0	0
52405	36	COR	Leiva	100	0	0	10	90	0	0	0
52411	37	OCC	Linares	56	0	0	9	47	0	0	0
52418	38	GUA	Los Andes	80	0	1	7	72	0	0	0
52427	39	TEL	Magüi Payàn	111	0	0	20	83	2	6	0
52435	40	PIE	Mallama	61	0	2	7	50	1	1	0
52473	41	SAN	Mosquera	93	0	1	12	80	0	0	0
52480	42	CEN	Nariño	64	0	0	4	60	0	0	0
52490	43	SAN	Olaya Herrera	376	0	0	23	350	2	1	0
52506	44	SAB	Ospina	35	0	0	2	33	0	0	0
52540	45	COR	Policarpa	189	0	2	17	167	0	3	0
52560	46	EXP	Potosí	92	0	0	5	87	0	0	0
52565	47	ABA	Providencia	37	0	0	2	35	0	0	0
52573	48	EXP	Puerres	52	0	0	7	45	0	0	0
52585	49	EXP	Pupiales	118	0	0	14	104	0	0	0
52612	50	PIE	Ricaurte	258	0	0	42	212	3	1	0
52621	51	TEL	Roberto Payán	149	0	0	23	122	2	2	0
52678	52	ABA	Samaniego	296	0	1	30	264	0	1	0
52685	53	RIO	San Bernardo	62	0	0	6	56	0	0	0
52687	54	JUA	San Lorenzo	121	0	0	22	99	0	0	0
52693	55	RIO	San Pablo	107	0	0	12	95	0	0	0
52683	56	OCC	Sandoná	130	0	0	13	117	0	0	0
52696	57	SAN	Santa Bárbara	104	0	1	13	86	3	1	0
52699	58	ABA	Santacruz	55	0	1	10	44	0	0	0
52720	59	SAB	Sapuyes	33	0	0	1	32	0	0	0
52786	60	COR	Taminango	131	0	0	27	103	0	0	1
52788	61	CEN	Tangua	80	0	0	8	72	0	0	0
52835	62	PAS	Tumaco	2.926	0	17	312	2.571	7	18	1
52838	63	SAB	Túquerres	310	0	0	30	280	0	0	0
52885	64	CEN	Yacuanquer	69	0	0	12	57	0	0	0
TOTAL DEPARTAMENTO				**14.078**	**0**	**56**	**1.726**	**12.215**	**28**	**49**	**4**

NACIMIENTOS POR NÚMERO DE HIJOS NACIDOS VIVOS,
SEGÚN DEPARTAMENTO Y MUNICIPIO DE RESIDENCIA DE LA MADRE
DEPARTAMENTO DE NARIÑO - AÑO 2022 (Ultimo dato oficial)
Fuente: DANE - Estadísticas Vitales - Subdirección de Salud Pública - Oficina de Epidemiología - IDSN

Código DANE	#	Región	MUNICIPIOS	Total	Número de hijos nacidos vivos								
					1 hijo	2 hijos	3 hijos	4 hijos	5 hijos	6 hijos	7 hijos	8 hijos y más	Sin información
52001	1	CEN	Pasto	3.212	1.742	1.179	224	49	10	8	0	0	0
52019	2	RIO	Albán	71	34	30	6	1	0	0	0	0	0
52022	3	EXP	Aldana	45	20	23	1	1	0	0	0	0	0
52036	4	OCC	Ancuyá	34	16	15	3	0	0	0	0	0	0
52051	5	JUA	Arboleda	55	25	24	3	3	0	0	0	0	0
52079	6	TEL	Barbacoas	482	213	138	78	23	12	8	3	7	0
52083	7	RIO	Belén	19	12	5	1	1	0	0	0	0	0
52110	8	JUA	Buesaco	137	60	61	12	3	1	0	0	0	0
52694	9	JUA	Cartago	53	32	19	1	1	0	0	0	0	0
52240	10	CEN	Chachagüí	98	53	21	15	5	3	1	0	0	0
52203	11	RIO	Colón	51	26	14	9	1	0	1	0	0	0
52207	12	OCC	Consacá	57	27	26	4	0	0	0	0	0	0
52210	13	EXP	Contadero	46	22	17	6	1	0	0	0	0	0
52215	14	EXP	Córdoba	108	51	42	10	4	1	0	0	0	0
52224	15	EXP	Cuaspud	56	34	18	4	0	0	0	0	0	0
52227	16	EXP	Cumbal	246	120	88	32	3	2	1	0	0	0
52233	17	COR	Cumbitara	94	40	32	17	4	0	0	1	0	0
52250	18	SAN	El Charco	396	162	98	72	26	15	14	4	5	0
52254	19	GUA	El Peñol	44	22	15	5	2	0	0	0	0	0
52256	20	COR	El Rosario	51	24	21	6	0	0	0	0	0	0
52258	21	RIO	El Tablón de Gómez	104	48	43	10	2	1	0	0	0	0
52260	22	GUA	El Tambo	93	47	35	9	2	0	0	0	0	0
52520	23	PAS	Francisco Pizarro	109	40	31	19	10	4	2	2	1	0
52287	24	EXP	Funes	37	18	15	4	0	0	0	0	0	0
52317	25	EXP	Guachucal	126	62	51	12	1	0	0	0	0	0
52320	26	SAB	Guaitarilla	71	40	28	2	0	1	0	0	0	0
52323	27	EXP	Gualmatán	40	20	18	2	0	0	0	0	0	0
52352	28	EXP	Iles	55	32	17	3	2	0	0	1	0	0
52354	29	SAB	Imués	40	22	15	2	1	0	0	0	0	0
52356	30	EXP	Ipiales	1.175	595	440	110	25	1	2	2	0	0
52378	31	RIO	La Cruz	129	60	52	16	1	0	0	0	0	0
52381	32	CEN	La Florida	55	24	23	5	2	0	0	0	1	0
52385	33	GUA	La Llanada	48	24	18	4	1	0	0	0	1	0
52390	34	SAN	La Tola	83	22	21	25	9	2	2	0	2	0
52399	35	JUA	La Unión	263	142	98	20	2	0	1	0	0	0
52405	36	COR	Leiva	100	44	29	21	4	0	2	0	0	0
52411	37	OCC	Linares	56	29	22	3	2	0	0	0	0	0
52418	38	GUA	Los Andes	80	39	31	6	4	0	0	0	0	0
52427	39	TEL	Magüi Payàn	111	46	32	16	9	4	1	3	0	0
52435	40	PIE	Mallama	61	23	19	10	8	1	0	0	0	0
52473	41	SAN	Mosquera	93	39	29	14	5	4	0	2	0	0
52480	42	CEN	Nariño	64	31	26	5	2	0	0	0	0	0
52490	43	SAN	Olaya Herrera	376	125	120	54	34	18	12	7	6	0
52506	44	SAB	Ospina	35	18	10	7	0	0	0	0	0	0
52540	45	COR	Policarpa	189	88	58	28	11	4	0	0	0	0
52560	46	EXP	Potosí	92	39	48	5	0	0	0	0	0	0
52565	47	ABA	Providencia	37	17	10	8	2	0	0	0	0	0
52573	48	EXP	Puerres	52	23	19	8	1	1	0	0	0	0
52585	49	EXP	Pupiales	118	64	45	8	0	1	0	0	0	0
52612	50	PIE	Ricaurte	258	107	94	32	13	7	3	0	2	0
52621	51	TEL	Roberto Payán	149	63	51	20	4	2	5	1	3	0
52678	52	ABA	Samaniego	296	149	111	24	7	2	3	0	0	0
52685	53	RIO	San Bernardo	62	33	18	8	2	0	1	0	0	0
52687	54	JUA	San Lorenzo	121	61	42	14	4	0	0	0	0	0
52693	55	RIO	San Pablo	107	53	42	9	2	1	0	0	0	0
52683	56	OCC	Sandoná	130	72	44	13	0	1	0	0	0	0
52696	57	SAN	Santa Bárbara	104	37	27	22	6	7	1	3	1	0
52699	58	ABA	Santacruz	55	27	24	2	2	0	0	0	0	0
52720	59	SAB	Sapuyes	33	20	11	2	0	0	0	0	0	0
52786	60	COR	Taminango	131	54	55	17	1	3	0	0	1	0
52788	61	CEN	Tangua	80	41	32	5	1	1	0	0	0	0
52835	62	PAS	Tumaco	2.926	1.306	917	450	136	66	26	16	9	0
52838	63	SAB	Túquerres	310	147	120	34	9	0	0	0	0	0
52885	64	CEN	Yacuanquer	69	41	21	6	1	0	0	0	0	0
TOTAL DEPARTAMENTO				**14.078**	**6.767**	**4.898**	**1.603**	**456**	**176**	**94**	**45**	**39**	**0**

IBS 2023

NACIMIENTOS POR NIVEL EDUCATIVO DE LA MADRE SEGÚN DEPARTAMENTO, MUNICIPIO DE RESIDENCIA Y GRUPO DE EDAD DE LA MADRE
DEPARTAMENTO DE NARIÑO - AÑO 2022 (Ultimo dato oficial)
Fuente: DANE - Estadísticas Vitales - Subdirección de Salud Pública - Oficina de Epidemiología - IDSN

Código DANE	#	Región	MUNICIPIOS	Total	Nivel educativo de la madre													
					Preescolar	Básica primaria	Básica secundaria	Media académica o clásica	Media técnica	Normalista	Técnica profesional	Tecnológica	Profesional	Especialización	Maestría	Doctorado	Ninguno	Sin información
52001	1	CEN	Pasto	3.212	2	281	637	861	96	2	356	156	716	60	18	3	4	20
52019	2	RIO	Albán	71	0	12	23	20	3	0	0	4	8	1	0	0	0	0
52022	3	EXP	Aldana	45	0	4	2	21	4	0	8	1	4	0	0	0	1	0
52036	4	OCC	Ancuyá	34	0	7	5	13	2	0	3	3	1	0	0	0	0	0
52051	5	JUA	Arboleda	55	0	17	19	14	0	0	3	0	1	0	0	0	0	1
52079	6	TEL	Barbacoas	482	3	165	154	100	3	2	10	3	16	2	1	0	16	7
52083	7	RIO	Belén	19	0	3	6	6	0	1	0	1	1	0	0	0	0	1
52110	8	JUA	Buesaco	137	0	41	33	36	5	0	14	5	2	0	0	0	0	1
52694	9	JUA	Cartago	53	0	12	27	9	0	0	1	0	3	1	0	0	0	0
52240	10	CEN	Chachagüí	98	0	26	27	32	3	0	2	0	8	0	0	0	0	0
52203	11	RIO	Colón	51	0	14	13	17	0	0	2	3	2	0	0	0	0	0
52207	12	OCC	Consacá	57	0	10	10	19	1	0	5	4	8	0	0	0	0	0
52210	13	EXP	Contadero	46	0	7	6	23	1	0	2	3	4	0	0	0	0	0
52215	14	EXP	Córdoba	108	0	28	15	52	1	0	5	2	5	0	0	0	0	0
52224	15	EXP	Cuaspud	56	0	13	6	25	0	0	4	3	5	0	0	0	0	0
52227	16	EXP	Cumbal	246	0	52	23	113	5	0	16	5	30	1	1	0	0	0
52233	17	COR	Cumbitara	94	0	29	17	30	4	0	4	4	3	0	1	0	1	1
52250	18	SAN	El Charco	396	0	95	111	94	4	0	3	2	6	0	1	0	6	74
52254	19	GUA	El Peñol	44	0	13	12	13	0	0	3	1	2	0	0	0	0	0
52256	20	COR	El Rosario	51	0	14	14	15	2	0	4	1	1	0	0	0	0	0
52258	21	RIO	El Tablón de Gómez	104	0	30	30	22	1	1	5	2	9	0	0	0	0	4
52260	22	GUA	El Tambo	93	0	13	20	40	3	0	7	2	8	0	0	0	0	0
52520	23	PAS	Francisco Pizarro	109	0	22	36	36	1	0	1	4	1	0	0	0	1	7
52287	24	EXP	Funes	37	0	10	3	14	0	0	5	1	3	0	0	0	0	1
52317	25	EXP	Guachucal	126	0	24	22	51	1	0	13	2	13	0	0	0	0	0
52320	26	SAB	Guaitarilla	71	0	18	13	27	2	0	3	1	7	0	0	0	0	0
52323	27	EXP	Gualmatán	40	0	6	9	14	1	0	3	1	5	1	0	0	0	0
52352	28	EXP	Iles	55	0	16	14	12	4	0	4	2	2	1	0	0	0	0
52354	29	SAB	Imués	40	0	5	10	17	2	1	4	1	0	0	0	0	0	0
52356	30	EXP	Ipiales	1.175	0	160	172	454	18	1	148	39	169	8	3	0	2	1
52378	31	RIO	La Cruz	129	1	20	41	32	4	0	11	7	12	0	1	0	0	0
52381	32	CEN	La Florida	55	0	11	18	16	2	0	4	1	2	0	0	0	0	1
52385	33	GUA	La Llanada	48	0	13	14	15	0	0	1	1	3	0	0	0	0	1
52390	34	SAN	La Tola	83	0	12	35	27	1	0	1	1	4	0	0	0	0	2
52399	35	JUA	La Unión	263	0	33	88	76	8	1	18	6	26	2	1	0	0	4
52405	36	COR	Leiva	100	1	30	31	23	6	0	2	2	4	0	0	0	0	1
52411	37	OCC	Linares	56	1	18	14	18	1	0	2	0	2	0	0	0	0	0
52418	38	GUA	Los Andes	80	0	18	18	36	2	0	5	0	0	1	0	0	0	0
52427	39	TEL	Magüi Payàn	111	0	34	46	13	5	0	0	1	3	0	0	0	3	6
52435	40	PIE	Mallama	61	1	16	10	22	1	0	1	3	4	1	0	0	2	0
52473	41	SAN	Mosquera	93	1	16	35	22	1	1	3	0	5	0	0	0	0	9
52480	42	CEN	Nariño	64	0	13	15	23	0	0	3	2	6	1	0	0	0	1
52490	43	SAN	Olaya Herrera	376	1	160	107	75	1	1	5	7	5	0	0	0	5	9
52506	44	SAB	Ospina	35	0	10	9	9	1	0	2	0	4	0	0	0	0	0
52540	45	COR	Policarpa	189	0	71	39	54	6	0	5	3	8	1	0	0	0	2
52560	46	EXP	Potosí	92	0	14	15	46	1	0	6	4	5	0	1	0	0	0
52565	47	ABA	Providencia	37	0	12	5	14	1	0	0	2	3	0	0	0	0	0
52573	48	EXP	Puerres	52	0	6	10	19	0	0	4	2	9	0	1	0	1	0
52585	49	EXP	Pupiales	118	0	29	12	48	0	0	8	3	17	0	1	0	0	0
52612	50	PIE	Ricaurte	258	8	113	52	48	2	0	12	2	10	0	0	0	10	1
52621	51	TEL	Roberto Payán	149	0	55	40	31	6	0	3	2	4	0	0	0	2	6
52678	52	ABA	Samaniego	296	2	92	67	98	4	0	9	7	14	0	0	0	1	2
52685	53	RIO	San Bernardo	62	0	18	21	16	0	0	1	1	5	0	0	0	0	0
52687	54	JUA	San Lorenzo	121	0	35	37	35	3	0	5	1	4	0	0	0	0	1
52693	55	RIO	San Pablo	107	1	20	40	26	3	1	7	3	4	0	0	0	0	2
52683	56	OCC	Sandoná	130	2	22	34	47	6	1	2	2	11	1	1	0	0	1
52696	57	SAN	Santa Bárbara	104	0	48	26	17	0	0	1	0	0	0	0	0	6	6
52699	58	ABA	Santacruz	55	2	19	8	19	1	0	2	1	3	0	0	0	0	0
52720	59	SAB	Sapuyes	33	0	6	6	15	1	0	3	2	0	0	0	0	0	0
52786	60	COR	Taminango	131	0	30	30	52	5	1	5	2	5	0	0	0	0	1
52788	61	CEN	Tangua	80	0	17	13	29	3	0	8	5	5	0	0	0	0	0
52835	62	PAS	Tumaco	2.926	2	501	866	1007	70	1	79	82	167	6	3	1	49	92
52838	63	SAB	Túquerres	310	2	75	57	96	9	3	23	12	30	2	0	0	1	0
52885	64	CEN	Yacuanquer	69	0	19	13	16	5	0	5	2	9	0	0	0	0	0
TOTAL DEPARTAMENTO				**14.078**	**30**	**2.753**	**3.361**	**4.340**	**326**	**18**	**884**	**425**	**1.436**	**90**	**34**	**4**	**111**	**266**

COMPARATIVO DE GESTANTES CON 4 O MAS CONTROLES PRENATALES
AÑO 2013 A 2022 (Ultimo dato oficial)
Fuente: DANE - Estadísticas Vitales, Subdirección de Salud Pública, Oficina de Epidemiología, IDSN

Código DANE	#	Región	Municipios	NUMERO DE GESTANTES CON 4 O MAS CONTROLES PRENATALES										COBERTURA DE GESTANTES CON 4 O MAS CONTROLES PRENATALES * CADA 100 NACIDOS VIVOS									
				2013	2014	2015	2016	2017	2018	2019	2020	2021	2022	2013	2014	2015	2016	2017	2018	2019	2020	2021	2022
52001	1	CEN	Pasto	4.290	4.508	4.728	4.737	4.523	4.341	3.949	3.574	3.138	2.965	88,2	93,4	93,6	90,3	87,2	87,0	83,5	82,3	77,8	85,5
52019	2	RIO	Albán	94	88	78	86	60	60	76	77	63	67	97,9	90,7	84,8	102,4	66,7	90,9	120,6	100,0	77,8	97,1
52022	3	EXP	Aldana	76	85	84	63	76	62	59	61	46	42	74,5	102,4	90,3	72,4	113,4	74,7	86,8	96,8	69,7	85,7
52036	4	OCC	Ancuyá	62	50	46	51	49	49	38	33	34	29	75,6	71,4	83,6	100,0	90,7	94,2	73,1	70,2	103,0	78,4
52051	5	JUA	Arboleda	85	69	64	59	59	61	59	58	60	51	97,7	76,7	87,7	83,1	88,1	96,8	93,7	93,5	96,8	79,7
52079	6	TEL	Barbacoas	346	317	250	267	432	403	329	342	372	366	84,8	65,0	60,4	76,3	107,5	72,2	48,8	76,9	76,4	72,6
52083	7	RIO	Belén	67	47	43	46	63	43	28	26	25	19	121,8	66,2	81,1	100,0	121,2	63,2	59,6	81,3	89,3	63,3
52110	8	JUA	Buesaco	240	229	231	195	203	175	159	165	160	131	93,0	83,3	90,6	75,6	92,3	78,1	79,5	95,9	84,7	77,1
52694	9	JUA	Cartago	66	68	54	86	51	79	54	50	70	49	93,0	98,6	77,1	143,3	56,7	146,3	66,7	92,6	120,7	67,1
52240	10	CEN	Chachagüí	141	138	132	140	133	128	125	110	96	86	84,4	86,3	85,2	97,9	84,7	87,7	91,2	83,3	75,0	80,4
52203	11	RIO	Colón Genova	86	74	74	77	63	68	49	62	59	44	100,0	84,1	89,2	100,0	76,8	104,6	69,0	117,0	89,4	73,3
52207	12	OCC	Consaca	81	75	62	77	73	79	75	59	52	55	83,5	83,3	79,5	113,2	83,9	97,5	90,4	74,7	81,3	94,8
52210	13	EXP	Contadero	77	63	54	70	64	57	50	49	42	44	97,5	73,3	79,4	118,6	83,1	81,4	82,0	86,0	75,0	100,0
52215	14	EXP	Córdoba	174	178	155	175	170	133	129	116	110	95	86,6	90,8	78,3	97,8	90,9	70,4	88,4	87,2	82,1	77,9
52224	15	EXP	Cuaspud	82	107	105	95	79	96	62	65	59	50	75,2	109,2	88,2	84,8	78,2	109,1	61,4	98,5	80,8	78,1
52227	16	EXP	Cumbal	331	330	323	329	386	297	296	265	234	230	97,9	85,1	88,3	91,9	107,8	70,7	91,9	80,3	79,3	90,9
52233	17	COR	Cumbitara	79	69	60	51	82	80	76	97	89	69	116,2	66,3	69,0	65,4	130,2	87,9	85,4	111,5	69,0	57,0
52250	18	SAN	El Charco	140	177	211	181	152	243	250	246	320	248	65,7	81,2	62,2	50,3	52,2	113,6	72,9	78,6	73,2	48,4
52254	19	GUA	El Peñol	49	45	40	31	41	43	49	41	41	44	69,0	83,3	83,3	70,5	117,1	95,6	106,5	82,0	93,2	104,8
52256	20	COR	El Rosario	66	83	60	64	57	41	39	42	51	41	113,8	109,2	61,9	92,8	78,1	67,2	83,0	100,0	94,4	61,2
52258	21	RIO	El Tablón de Gómez	131	142	137	103	120	124	120	107	120	99	84,5	97,9	83,0	69,1	106,2	93,9	88,9	83,6	98,4	79,8
52260	22	GUA	El Tambo	119	134	138	115	122	89	102	97	76	89	82,1	103,9	96,5	76,7	100,8	71,2	107,4	90,7	72,4	108,5
52520	23	PAS	Francisco Pizarro	36	25	39	43	72	73	68	82	94	92	42,9	47,2	75,0	74,1	91,1	60,8	61,3	93,2	76,4	73,6
52287	24	EXP	Funes	50	51	43	52	60	50	34	48	33	34	82,0	87,9	81,1	102,0	111,1	73,5	61,8	133,3	61,1	97,1
52317	25	EXP	Guachucal	157	188	176	172	155	133	135	115	112	120	80,5	102,7	84,6	86,4	79,1	75,1	95,1	78,8	81,8	97,6
52320	26	SAB	Guaitarilla	95	104	84	83	90	76	58	58	73	67	81,9	93,7	71,8	86,5	94,7	78,4	70,7	93,5	109,0	82,7
52323	27	EXP	Gualmatán	59	47	52	43	60	47	45	38	34	40	128,3	77,0	98,1	79,6	120,0	73,4	88,2	79,2	85,0	114,3
52352	28	EXP	Iles	102	74	72	79	58	52	52	53	45	48	129,1	65,5	86,7	95,2	66,7	76,5	89,7	96,4	73,8	104,3
52354	29	SAB	Imués	52	60	55	50	50	54	48	48	39	37	85,2	100,0	85,9	84,7	82,0	98,2	82,8	82,8	63,9	77,1
52356	30	EXP	Ipiales	1.494	1.530	1.550	1.505	1.456	1.390	1.297	1.183	1.165	1.049	93,2	91,3	93,0	90,0	87,7	86,8	86,0	81,8	86,1	79,8
52378	31	RIO	La Cruz	168	170	177	165	152	142	139	144	126	127	97,7	98,3	100,0	90,2	91,0	91,0	95,2	101,4	86,3	97,7
52381	32	CEN	La Florida	89	96	76	70	85	79	63	69	49	53	85,6	102,1	69,7	89,7	113,3	84,9	76,8	107,8	67,1	106,0
52385	33	GUA	La Llanada	51	50	51	54	44	49	60	41	45	43	92,7	84,7	92,7	98,2	75,9	100,0	113,2	61,2	93,8	84,3
52390	34	SAN	La Tola	42	58	42	43	46	49	51	65	92	75	87,5	107,4	51,9	81,1	78,0	81,7	68,9	80,2	88,5	56,8
52399	35	JUA	La Unión	347	361	388	320	342	322	302	290	277	244	85,5	96,8	102,6	80,4	104,0	89,9	89,6	91,2	87,9	82,2
52405	36	COR	Leiva	92	99	97	70	75	79	82	76	79	93	96,8	87,6	84,3	63,1	86,2	88,8	87,2	80,0	84,0	95,9
52411	37	OCC	Linares	69	70	77	60	67	45	69	66	52	49	76,7	97,2	104,1	73,2	106,3	59,2	138,0	86,8	78,8	83,1
52418	38	GUA	Los Andes	104	93	88	81	96	91	87	78	72	73	115,6	78,8	84,6	81,8	103,2	88,3	92,6	81,3	84,7	89,0
52427	39	TEL	Magüi Payan	53	40	14	26	45	51	73	60	92	67	98,1	50,0	18,9	96,3	104,7	65,4	61,9	53,6	84,4	44,1
52435	40	PIE	Mallama	68	76	73	73	68	68	67	55	52	54	106,3	101,3	88,0	92,4	80,0	90,7	89,3	76,4	75,4	91,5
52473	41	SAN	Mosquera	69	52	57	77	78	59	74	84	82	75	79,3	45,6	59,4	105,5	70,3	58,4	63,2	68,3	66,7	61,5
52480	42	CEN	Nariño	99	50	61	51	57	63	35	37	45	57	165,0	48,1	107,0	79,7	105,6	91,3	50,7	90,2	107,1	90,5
52490	43	SAN	Olaya Herrera	134	187	149	208	273	299	307	287	370	285	62,6	89,5	53,6	93,7	94,8	85,7	78,1	72,1	79,2	55,4
52506	44	SAB	Ospina	55	57	49	65	64	29	35	25	41	32	77,5	93,4	80,3	120,4	95,5	41,4	100,0	65,8	157,7	72,7
52540	45	COR	Policarpa	113	131	109	98	119	105	114	107	127	136	89,7	86,2	68,1	75,4	93,7	66,0	85,1	70,9	71,8	69,7
52560	46	EXP	Potosí	145	136	150	118	129	110	96	101	94	86	91,2	84,0	94,3	74,7	103,2	75,9	81,4	101,0	81,7	83,5
52565	47	ABA	Providencia	32	52	53	45	41	45	38	41	28	34	68,1	136,8	91,4	75,0	80,4	95,7	79,2	100,0	59,6	89,5
52573	48	EXP	Puerres	92	102	100	61	80	68	64	52	55	49	89,3	95,3	87,0	58,1	127,0	76,4	90,1	68,4	90,2	81,7
52585	49	EXP	Pupiales	207	169	165	195	156	168	151	140	135	111	99,5	75,1	91,7	112,7	74,6	99,4	86,8	89,7	89,4	78,7
52612	50	PIE	Ricaurte	164	211	153	177	190	200	160	196	196	198	86,3	90,9	57,3	88,5	73,6	68,5	48,2	76,6	59,0	57,6
52621	51	TEL	Roberto Payán	83	83	49	68	80	83	93	104	116	116	88,3	74,1	44,1	79,1	64,5	63,4	70,5	85,2	78,9	63,4
52678	52	ABA	Samaniego	251	288	256	304	321	293	269	242	223	251	69,7	101,8	79,5	106,7	93,6	81,8	72,9	77,1	68,8	86,0
52685	53	RIO	San Bernardo	81	68	74	74	66	67	59	59	62	58	88,0	78,2	104,2	98,7	84,6	95,7	80,8	100,0	95,4	86,6
52687	54	JUA	San Lorenzo	133	153	164	163	149	137	130	138	143	116	74,7	96,2	92,7	92,1	87,6	88,4	85,0	100,7	97,3	74,8
52693	55	RIO	San Pablo	114	140	129	130	115	139	96	98	99	102	80,9	115,7	88,4	99,2	85,2	114,9	68,1	98,0	96,1	96,2
52683	56	OCC	Sandoná	176	169	199	174	159	174	132	150	137	116	89,8	90,4	109,9	83,7	83,7	104,8	71,0	107,1	83,0	75,8
52696	57	SAN	Santa Bárbara	64	54	39	54	76	23	49	44	82	62	164,1	61,4	52,0	100,0	105,6	25,3	55,1	59,5	90,1	46,3
52699	58	ABA	Santacruz	60	73	56	61	64	54	67	54	44	44	76,9	96,1	65,1	88,4	75,3	64,3	94,4	76,1	56,4	68,8
52720	59	SAB	Sapuyes	45	49	63	61	47	36	38	33	37	32	83,3	92,5	108,6	87,1	71,2	67,9	86,4	75,0	105,7	82,1
52786	60	COR	Taminango	132	132	148	137	123	149	117	134	134	112	73,3	87,4	102,8	84,6	81,5	111,2	73,1	99,3	87,0	73,2
52788	61	CEN	Tangua	106	89	84	120	91	84	69	83	73	71	108,2	75,4	81,6	126,3	70,0	78,5	75,0	110,7	73,0	81,6
52835	62	PAS	Tumaco	2.229	2.759	2.541	2.160	2.536	2.291	2.339	2.073	2.573	2.191	74,8	102,5	78,4	67,6	84,2	65,9	67,0	62,6	80,2	60,3
52838	63	SAB	Túquerres	433	465	470	406	374	359	372	300	276	287	81,1	90,8	89,4	77,2	80,8	85,3	91,2	70,3	75,0	89,7
52885	64	CEN	Yacuanquer	114	121	114	109	73	101	97	78	68	62	106,5	96,8	87,7	86,5	64,0	127,8	91,5	74,3	81,9	86,1
Sin informacion																							
TOTAL DEPARTAMENTO				**15.141**	**16.058**	**15.715**	**15.203**	**15.540**	**14.737**	**13.904**	**12.971**	**13.088**	**11.961**	**85,9**	**91,2**	**85,2**	**84,3**	**87,3**	**80,9**	**77,9**	**78,9**	**80,0**	**74,2**

COMPARATIVO DE PARTOS ATENDIDOS POR PERSONAL CALIFICADO
AÑO 2013 A 2022 (Ultimo dato oficial)
Fuente: DANE - Estadísticas Vitales, Subdirección de Salud Pública, Oficina de Epidemiología, IDSN

Código DANE	#	Región	Municipios	NUMERO DE PARTOS ATENDIDOS POR PERSONAL CALIFICADO										COBERTURA DE PARTOS ATENDIDOS POR PERSONAL CALIFICADO * CADA 100 NACIDOS VIVOS									
				2013	2014	2015	2016	2017	2018	2019	2020	2021	2022	2013	2014	2015	2016	2017	2018	2019	2020	2021	2022
52001	1	CEN	Pasto	4.808	5.032	5.225	5.174	4.970	4.715	4.327	4.026	3.461	3.206	98,8	104,2	103,4	98,7	95,8	94,5	91,5	92,7	85,8	92,4
52019	2	RIO	Albán	97	92	84	90	66	63	77	81	69	71	101,0	94,8	91,3	107,1	73,3	95,5	122,2	105,2	85,2	102,9
52022	3	EXP	Aldana	83	92	87	67	83	68	62	66	47	45	81,4	110,8	93,5	77,0	123,9	81,9	91,2	104,8	71,2	91,8
52036	4	OCC	Ancuyá	69	54	51	54	50	52	47	33	37	34	84,1	77,1	92,7	105,9	92,6	100,0	90,4	70,2	112,1	91,9
52051	5	JUA	Arboleda	89	73	71	67	63	63	62	62	64	55	102,3	81,1	97,3	94,4	94,0	100,0	98,4	100,0	103,2	85,9
52079	6	TEL	Barbacoas	469	410	350	396	557	538	422	439	491	477	115,0	84,0	84,5	113,1	138,6	96,4	62,6	98,7	100,8	94,6
52083	7	RIO	Belén	71	53	46	51	68	47	32	28	29	19	129,1	74,6	86,8	110,9	130,8	69,1	68,1	87,5	103,6	63,3
52110	8	JUA	Buesaco	274	253	252	218	224	197	171	185	170	137	106,2	92,0	98,8	84,5	101,8	87,9	85,5	107,6	89,9	80,6
52694	9	JUA	Cartago	69	70	60	90	54	81	52	65	60	53	97,2	101,4	85,7	150,0	60,0	150,0	64,2	120,4	103,4	72,6
52240	10	CEN	Chachagüí	159	155	141	156	145	135	131	126	106	97	95,2	96,9	91,0	109,1	92,4	92,5	95,6	95,5	82,8	90,7
52203	11	RIO	Colón Genova	88	82	76	81	65	71	52	65	60	51	102,3	93,2	91,6	105,2	79,3	109,2	73,2	122,6	90,9	85,0
52207	12	OCC	Consaca	90	78	68	87	80	82	79	64	58	57	92,8	86,7	87,2	127,9	92,0	101,2	95,2	81,0	90,6	98,3
52210	13	EXP	Contadero	85	68	59	77	70	61	57	56	43	46	107,6	79,1	86,8	130,5	90,9	87,1	93,4	98,2	76,8	104,5
52215	14	EXP	Córdoba	188	194	172	182	187	144	133	130	118	106	93,5	99,0	86,9	101,7	100,0	76,2	91,1	97,7	88,1	86,9
52224	15	EXP	Cuaspud	94	114	109	99	86	101	65	73	63	56	86,2	116,3	91,6	88,4	85,1	114,8	64,4	110,6	86,3	87,5
52227	16	EXP	Cumbal	383	357	348	350	417	308	327	291	249	240	113,3	92,0	95,1	97,8	116,5	73,3	101,6	88,2	84,4	94,9
52233	17	COR	Cumbitara	97	79	74	62	87	86	83	124	117	92	142,6	76,0	85,1	79,5	138,1	94,5	93,3	142,5	90,7	76,0
52250	18	SAN	El Charco	205	296	260	239	184	289	295	335	384	311	96,2	135,8	76,7	66,4	63,2	135,0	86,0	107,0	87,9	60,7
52254	19	GUA	El Peñol	54	48	44	35	45	46	50	42	42	43	76,1	88,9	91,7	79,5	128,6	102,2	108,7	84,0	95,5	102,4
52256	20	COR	El Rosario	76	97	68	73	60	47	42	54	65	51	131,0	127,6	70,1	105,8	82,2	77,0	89,4	128,6	120,4	76,1
52258	21	RIO	El Tablón de Gómez	136	156	146	109	130	134	126	119	124	103	87,7	107,6	88,5	73,2	115,0	101,5	93,3	93,0	101,6	83,1
52260	22	GUA	El Tambo	129	142	149	121	125	95	107	105	81	93	89,0	110,1	104,2	80,7	103,3	76,0	112,6	98,1	77,1	113,4
52520	23	PAS	Francisco Pizarro	52	52	58	79	116	103	93	117	119	109	61,9	98,1	111,5	136,2	146,8	85,8	83,8	133,0	96,7	87,2
52287	24	EXP	Funes	58	53	51	54	68	54	36	54	35	37	95,1	91,4	96,2	105,9	125,9	79,4	65,5	150,0	64,8	105,7
52317	25	EXP	Guachucal	180	207	197	194	175	140	145	137	123	124	92,3	113,1	94,7	97,5	89,3	79,1	102,1	93,8	89,8	100,8
52320	26	SAB	Guaitarilla	108	116	92	94	97	82	62	67	81	70	93,1	104,5	78,6	97,9	102,1	84,5	75,6	108,1	120,9	86,4
52323	27	EXP	Gualmatán	60	53	54	50	64	51	48	39	35	40	130,4	86,9	101,9	92,6	128,0	79,7	94,1	81,3	87,5	114,3
52352	28	EXP	Iles	112	81	81	85	67	57	55	61	46	54	141,8	71,7	97,6	102,4	77,0	83,8	94,8	110,9	75,4	117,4
52354	29	SAB	Imués	60	64	57	61	54	57	58	61	48	40	98,4	106,7	89,1	103,4	88,5	103,6	100,0	105,2	78,7	83,3
52356	30	EXP	Ipiales	1.649	1.661	1.665	1.645	1.596	1.493	1.441	1.345	1.312	1.174	102,9	99,1	99,9	98,4	96,1	93,2	95,6	93,0	97,0	89,3
52378	31	RIO	La Cruz	172	174	183	167	156	146	142	146	130	129	100,0	100,6	103,4	91,3	93,4	93,6	97,3	102,8	89,0	99,2
52381	32	CEN	La Florida	94	109	78	75	92	82	64	72	51	55	90,4	116,0	71,6	96,2	122,7	88,2	78,0	112,5	69,9	110,0
52385	33	GUA	La Llanada	57	55	55	57	49	53	67	48	51	47	103,6	93,2	100,0	103,6	84,5	108,2	126,4	71,6	106,3	92,2
52390	34	SAN	La Tola	52	80	52	59	58	58	69	103	128	78	108,3	148,1	64,2	111,3	98,3	96,7	93,2	127,2	123,1	59,1
52399	35	JUA	La Unión	372	376	397	329	357	337	315	316	297	262	91,6	100,8	105,0	82,7	108,5	94,1	93,5	99,4	94,3	88,2
52405	36	COR	Leiva	112	113	110	86	86	91	96	91	97	100	117,9	100,0	95,7	77,5	98,9	102,2	102,1	95,8	103,2	103,1
52411	37	OCC	Linares	72	74	82	63	76	50	75	67	59	56	80,0	102,8	110,8	76,8	120,6	65,8	150,0	88,2	89,4	94,9
52418	38	GUA	Los Andes	116	104	99	93	103	94	96	83	83	80	128,9	88,1	95,2	93,9	110,8	91,3	102,1	86,5	97,6	97,6
52427	39	TEL	Magüi Payan	80	71	27	43	76	82	104	97	126	102	148,1	88,8	36,5	159,3	176,7	105,1	88,1	86,6	115,6	67,1
52435	40	PIE	Mallama	73	80	77	85	75	74	72	64	57	60	114,1	106,7	92,8	107,6	88,2	98,7	96,0	88,9	82,6	101,7
52473	41	SAN	Mosquera	99	84	68	102	89	105	106	118	106	91	113,8	73,7	70,8	139,7	80,2	104,0	90,6	95,9	86,2	74,6
52480	42	CEN	Nariño	104	57	64	52	63	68	41	40	57	64	173,3	54,8	112,3	81,3	116,7	98,6	59,4	97,6	135,7	101,6
52490	43	SAN	Olaya Herrera	206	277	211	282	331	356	396	404	463	335	96,3	132,5	75,9	127,0	114,9	102,0	100,8	101,5	99,1	65,2
52506	44	SAB	Ospina	61	61	54	67	70	35	39	26	44	35	85,9	100,0	88,5	124,1	104,5	50,0	111,4	68,4	169,2	79,5
52540	45	COR	Policarpa	144	153	126	123	157	130	151	171	190	181	114,3	100,7	78,8	94,6	123,6	81,8	112,7	113,2	107,3	92,8
52560	46	EXP	Potosí	157	156	156	124	144	118	100	113	101	92	98,7	96,3	98,1	78,5	115,2	81,4	84,7	113,0	87,8	89,3
52565	47	ABA	Providencia	38	58	55	48	47	46	41	46	38	36	80,9	152,6	94,8	80,0	92,2	97,9	85,4	112,2	80,9	94,7
52573	48	EXP	Puerres	107	115	105	63	89	70	75	61	60	51	103,9	107,5	91,3	60,0	141,3	78,7	105,6	80,3	98,4	85,0
52585	49	EXP	Pupiales	223	179	171	208	169	174	156	150	141	118	107,2	79,6	95,0	120,2	80,9	103,0	89,7	96,2	93,4	83,7
52612	50	PIE	Ricaurte	219	252	191	229	237	233	202	247	246	237	115,3	108,6	71,5	114,5	91,9	79,8	60,8	96,5	74,1	68,9
52621	51	TEL	Roberto Payán	111	109	85	123	131	114	120	143	161	145	118,1	97,3	76,6	143,0	105,6	87,0	90,9	117,2	109,5	79,2
52678	52	ABA	Samaniego	282	320	283	343	355	353	309	315	283	290	78,3	113,1	87,9	120,4	103,5	98,6	83,7	100,3	87,3	99,3
52685	53	RIO	San Bernardo	86	69	75	76	70	73	61	64	66	62	93,5	79,3	105,6	101,3	89,7	104,3	83,6	108,5	101,5	92,5
52687	54	JUA	San Lorenzo	159	175	176	168	154	150	139	146	153	121	89,3	110,1	99,4	94,9	90,6	96,8	90,8	106,6	104,1	78,1
52693	55	RIO	San Pablo	121	146	129	135	121	139	101	103	106	106	85,8	120,7	88,4	103,1	89,6	114,9	71,6	103,0	102,9	100,0
52683	56	OCC	Sandoná	187	181	208	189	166	185	139	164	151	128	95,4	96,8	114,9	90,9	87,4	111,4	74,7	117,1	91,5	83,7
52696	57	SAN	Santa Bárbara	86	68	53	72	90	43	73	72	109	101	220,5	77,3	70,7	133,3	125,0	47,3	82,0	97,3	119,8	75,4
52699	58	ABA	Santacruz	68	83	65	83	80	69	71	66	58	54	87,2	109,2	75,6	120,3	94,1	82,1	100,0	93,0	74,4	84,4
52720	59	SAB	Sapuyes	53	57	68	65	53	44	44	33	39	32	98,1	107,5	117,2	92,9	80,3	83,0	100,0	75,0	111,4	82,1
52786	60	COR	Taminango	144	140	161	151	133	158	133	153	154	131	80,0	92,7	111,8	93,2	88,1	117,9	83,1	113,3	100,0	85,6
52788	61	CEN	Tangua	117	101	94	128	106	90	75	100	86	80	119,4	85,6	91,3	134,7	81,5	84,1	81,5	133,3	86,0	92,0
52835	62	PAS	Tumaco	2.669	3.227	3.185	2.991	3.446	3.322	3.277	3.136	3.482	2.873	89,6	119,8	98,2	93,6	114,4	95,6	93,9	94,6	108,5	79,1
52838	63	SAB	Túquerres	500	522	524	460	416	397	421	363	318	306	93,6	102,0	99,6	87,5	89,8	94,3	103,2	85,0	86,4	95,6
52885	64	CEN	Yacuanquer	125	130	126	114	78	106	105	83	72	69	116,8	104,0	96,9	90,5	68,4	134,2	99,1	79,0	86,7	95,8
Sin informacion																							
TOTAL DEPARTAMENTO				**17.358**	**18.238**	**17.788**	**17.593**	**17.976**	**17.105**	**16.212**	**15.854**	**15.500**	**13.798**	**98,5**	**103,6**	**96,4**	**97,6**	**101,0**	**93,9**	**90,8**	**96,5**	**94,7**	**85,6**

IBS 2023

Instituto Departamental de Salud de Nariño

COMPARATIVO PARTO INSTITUCIONAL
AÑO 2013 A 2022 (Ultimo dato oficial)
Fuente: DANE - Estadísticas Vitales, Subdirección de Salud Pública, Oficina de Epidemiología, IDSN

Código DANE	#	Región	Municipios	NUMERO DE PARTOS INSTITUCIONALES										COBERTURA DE PARTOS INSTITUCIONALES * CADA 100 NACIDOS VIVOS									
				2013	2014	2015	2016	2017	2018	2019	2020	2021	2022	2013	2014	2015	2016	2017	2018	2019	2020	2021	2022
52001	1	CEN	Pasto	4.802	5.032	5.223	5.172	4.970	4.715	4.324	4.023	3.460	3.209	98,7	104,2	103,4	98,6	95,8	94,5	91,4	92,7	85,8	92,5
52019	2	RIO	Albán	97	92	84	90	66	63	77	79	69	71	101,0	94,8	91,3	107,1	73,3	95,5	122,2	102,6	85,2	102,9
52022	3	EXP	Aldana	83	92	87	67	83	68	62	66	47	45	81,4	110,8	93,5	77,0	123,9	81,9	91,2	104,8	71,2	91,8
52036	4	OCC	Ancuyá	69	54	51	53	50	52	47	33	37	34	84,1	77,1	92,7	103,9	92,6	100,0	90,4	70,2	112,1	91,9
52051	5	JUA	Arboleda	90	72	71	67	62	63	61	60	64	55	103,4	80,0	97,3	94,4	92,5	100,0	96,8	96,8	103,2	85,9
52079	6	TEL	Barbacoas	469	409	349	396	557	532	417	436	487	475	115,0	83,8	84,3	113,1	138,6	95,3	61,9	98,0	100,0	94,2
52083	7	RIO	Belén	71	53	46	51	68	46	32	28	29	19	129,1	74,6	86,8	110,9	130,8	67,6	68,1	87,5	103,6	63,3
52110	8	JUA	Buesaco	272	251	252	217	222	196	171	184	170	137	105,4	91,3	98,8	84,1	100,9	87,5	85,5	107,0	89,9	80,6
52694	9	JUA	Cartago	68	70	60	90	54	81	55	56	74	53	95,8	101,4	85,7	150,0	60,0	150,0	67,9	103,7	127,6	72,6
52240	10	CEN	Chachagüí	159	154	139	156	145	134	131	126	105	98	95,2	96,3	89,7	109,1	92,4	91,8	95,6	95,5	82,0	91,6
52203	11	RIO	Colón Genova	87	81	76	81	64	70	52	64	60	51	101,2	92,0	91,6	105,2	78,0	107,7	73,2	120,8	90,9	85,0
52207	12	OCC	Consaca	90	78	67	87	80	82	79	64	58	57	92,8	86,7	85,9	127,9	92,0	101,2	95,2	81,0	90,6	98,3
52210	13	EXP	Contadero	84	68	59	77	70	61	57	55	43	46	106,3	79,1	86,8	130,5	90,9	87,1	93,4	96,5	76,8	104,5
52215	14	EXP	Córdoba	187	194	171	182	186	144	133	130	118	106	93,0	99,0	86,4	101,7	99,5	76,2	91,1	97,7	88,1	86,9
52224	15	EXP	Cuaspud	94	114	109	99	86	101	65	73	63	56	86,2	116,3	91,6	88,4	85,1	114,8	64,4	110,6	86,3	87,5
52227	16	EXP	Cumbal	383	357	349	349	414	307	324	290	243	239	113,3	92,0	95,4	97,5	115,6	73,1	100,6	87,9	82,4	94,5
52233	17	COR	Cumbitara	96	80	73	60	86	85	81	122	117	91	141,2	76,9	83,9	76,9	136,5	93,4	91,0	140,2	90,7	75,2
52250	18	SAN	El Charco	205	295	260	236	184	289	295	329	381	311	96,2	135,3	76,7	65,6	63,2	135,0	86,0	105,1	87,2	60,7
52254	19	GUA	El Peñol	54	47	44	35	45	46	50	42	42	43	76,1	87,0	91,7	79,5	128,6	102,2	108,7	84,0	95,5	102,4
52256	20	COR	El Rosario	76	96	68	73	60	46	41	54	63	50	131,0	126,3	70,1	105,8	82,2	75,4	87,2	128,6	116,7	74,6
52258	21	RIO	El Tablón de Gómez	133	155	146	109	129	133	126	119	123	101	85,8	106,9	88,5	73,2	114,2	100,8	93,3	93,0	100,8	81,5
52260	22	GUA	El Tambo	127	142	149	121	125	95	107	105	81	93	87,6	110,1	104,2	80,7	103,3	76,0	112,6	98,1	77,1	113,4
52520	23	PAS	Francisco Pizarro	52	52	58	79	115	103	93	117	118	109	61,9	98,1	111,5	136,2	145,6	85,8	83,8	133,0	95,9	87,2
52287	24	EXP	Funes	58	52	51	54	68	54	35	53	35	36	95,1	89,7	96,2	105,9	125,9	79,4	63,6	147,2	64,8	102,9
52317	25	EXP	Guachucal	179	206	197	193	174	140	145	137	123	124	91,8	112,6	94,7	97,0	88,8	79,1	102,1	93,8	89,8	100,8
52320	26	SAB	Guaitarilla	108	115	92	93	97	82	62	67	80	70	93,1	103,6	78,6	96,9	102,1	84,5	75,6	108,1	119,4	86,4
52323	27	EXP	Gualmatán	59	52	54	50	64	51	48	39	35	40	128,3	85,2	101,9	92,6	128,0	79,7	94,1	81,3	87,5	114,3
52352	28	EXP	Iles	111	81	81	85	67	57	55	61	46	54	140,5	71,7	97,6	102,4	77,0	83,8	94,8	110,9	75,4	117,4
52354	29	SAB	Imués	60	64	58	61	53	57	58	61	48	40	98,4	106,7	90,6	103,4	86,9	103,6	100,0	105,2	78,7	83,3
52356	30	EXP	Ipiales	1.646	1.659	1.666	1.644	1.596	1.491	1.439	1.345	1.311	1.173	102,7	99,0	99,9	98,3	96,1	93,1	95,4	93,0	96,9	89,2
52378	31	RIO	La Cruz	172	173	181	167	156	146	141	145	129	129	100,0	100,0	102,3	91,3	93,4	93,6	96,6	102,1	88,4	99,2
52381	32	CEN	La Florida	94	109	78	75	92	82	64	72	51	55	90,4	116,0	71,6	96,2	122,7	88,2	78,0	112,5	69,9	110,0
52385	33	GUA	La Llanada	57	54	55	57	49	53	67	48	51	47	103,6	91,5	100,0	103,6	84,5	108,2	126,4	71,6	106,3	92,2
52390	34	SAN	La Tola	51	79	52	59	58	58	69	102	126	78	106,3	146,3	64,2	111,3	98,3	96,7	93,2	125,9	121,2	59,1
52399	35	JUA	La Unión	372	376	397	329	356	337	315	316	297	262	91,6	100,8	105,0	82,7	108,2	94,1	93,5	99,4	94,3	88,2
52405	36	COR	Leiva	111	113	108	85	85	91	95	91	97	100	116,8	100,0	93,9	76,6	97,7	102,2	101,1	95,8	103,2	103,1
52411	37	OCC	Linares	72	74	82	63	75	50	75	67	59	56	80,0	102,8	110,8	76,8	119,0	65,8	150,0	88,2	89,4	94,9
52418	38	GUA	Los Andes	115	103	98	93	103	93	96	83	82	80	127,8	87,3	94,2	93,9	110,8	90,3	102,1	86,5	96,5	97,6
52427	39	TEL	Magüi Payan	79	71	27	43	75	81	104	96	125	102	146,3	88,8	36,5	159,3	174,4	103,8	88,1	85,7	114,7	67,1
52435	40	PIE	Mallama	73	80	77	83	75	73	71	64	57	60	114,1	106,7	92,8	105,1	88,2	97,3	94,7	88,9	82,6	101,7
52473	41	SAN	Mosquera	97	83	66	102	89	104	105	117	105	90	111,5	72,8	68,8	139,7	80,2	103,0	89,7	95,1	85,4	73,8
52480	42	CEN	Nariño	104	57	64	52	62	68	41	40	57	64	173,3	54,8	112,3	81,3	114,8	98,6	59,4	97,6	135,7	101,6
52490	43	SAN	Olaya Herrera	206	277	210	282	331	354	392	400	461	335	96,3	132,5	75,5	127,0	114,9	101,4	99,7	100,5	98,7	65,2
52506	44	SAB	Ospina	60	61	54	67	70	35	39	26	44	35	84,5	100,0	88,5	124,1	104,5	50,0	111,4	68,4	169,2	79,5
52540	45	COR	Policarpa	143	150	124	120	149	128	147	167	184	179	113,5	98,7	77,5	92,3	117,3	80,5	109,7	110,6	104,0	91,8
52560	46	EXP	Potosí	156	155	155	124	144	118	100	113	101	92	98,1	95,7	97,5	78,5	115,2	81,4	84,7	113,0	87,8	89,3
52565	47	ABA	Providencia	38	56	52	47	47	45	41	46	37	36	80,9	147,4	89,7	78,3	92,2	95,7	85,4	112,2	78,7	94,7
52573	48	EXP	Puerres	107	115	105	63	89	70	74	61	60	51	103,9	107,5	91,3	60,0	141,3	78,7	104,2	80,3	98,4	85,0
52585	49	EXP	Pupiales	223	179	171	208	169	174	156	150	141	118	107,2	79,6	95,0	120,2	80,9	103,0	89,7	96,2	93,4	83,7
52612	50	PIE	Ricaurte	219	260	190	227	237	233	202	244	239	235	115,3	112,1	71,2	113,5	91,9	79,8	60,8	95,3	72,0	68,3
52621	51	TEL	Roberto Payán	110	109	85	123	131	114	119	143	160	145	117,0	97,3	76,6	143,0	105,6	87,0	90,2	117,2	108,8	79,2
52678	52	ABA	Samaniego	281	320	284	342	355	353	308	313	282	289	78,1	113,1	88,2	120,0	103,5	98,6	83,5	99,7	87,0	99,0
52685	53	RIO	San Bernardo	86	69	75	76	70	73	61	64	66	62	93,5	79,3	105,6	101,3	89,7	104,3	83,6	108,5	101,5	92,5
52687	54	JUA	San Lorenzo	159	175	176	169	154	150	139	145	153	121	89,3	110,1	99,4	95,5	90,6	96,8	90,8	105,8	104,1	78,1
52693	55	RIO	San Pablo	121	145	129	135	121	139	101	103	106	106	85,8	119,8	88,4	103,1	89,6	114,9	71,6	103,0	102,9	100,0
52683	56	OCC	Sandoná	187	181	208	189	166	184	55	56	74	129	95,4	96,8	114,9	90,9	87,4	110,8	29,6	40,0	44,8	84,3
52696	57	SAN	Santa Bárbara	86	69	54	72	89	43	72	69	108	101	220,5	78,4	72,0	133,3	123,6	47,3	80,9	93,2	118,7	75,4
52699	58	ABA	Santacruz	68	83	65	82	78	67	71	65	58	53	87,2	109,2	75,6	118,8	91,8	79,8	100,0	91,5	74,4	82,8
52720	59	SAB	Sapuyes	53	57	68	65	53	44	44	33	39	33	98,1	107,5	117,2	92,9	80,3	83,0	100,0	75,0	111,4	84,6
52786	60	COR	Taminango	143	137	160	149	133	157	133	152	154	131	79,4	90,7	111,1	92,0	88,1	117,2	83,1	112,6	100,0	85,6
52788	61	CEN	Tangua	117	100	94	127	106	90	75	99	86	80	119,4	84,7	91,3	133,7	81,5	84,1	81,5	132,0	86,0	92,0
52835	62	PAS	Tumaco	2.669	3.225	3.184	2.991	3.448	3.317	3.268	3.121	3.471	2.870	89,6	119,8	98,2	93,6	114,4	95,4	93,7	94,2	108,1	79,0
52838	63	SAB	Túquerres	500	522	524	460	415	396	421	362	318	306	93,6	102,0	99,6	87,5	89,6	94,1	103,2	84,8	86,4	95,6
52885	64	CEN	Yacuanquer	125	130	125	113	78	106	103	82	72	69	116,8	104,0	96,2	89,7	68,4	134,2	97,2	78,1	86,7	95,8
Sin informacion																							
TOTAL DEPARTAMENTO				**17.323**	**18.214**	**17.767**	**17.566**	**17.948**	**17.070**	**16.086**	**15.673**	**15.380**	**13.785**	**98,3**	**103,5**	**96,3**	**97,4**	**100,8**	**93,8**	**90,1**	**95,4**	**94,0**	**85,5**

IBS 2023

Instituto Departamental de Salud de Nariño

COMPARATIVO DE RECIEN NACIDOS A TERMINO CON BAJO PESO AL NACER
AÑO 2013 A 2022 (Ultimo dato oficial)
Fuente: DANE - Estadísticas Vitales, Subdirección de Salud Pública, Oficina de Epidemiología, IDSN

Código DANE	#	Región	Municipios	NUMERO DE RECIEN NACIDOS A TERMINO CON BAJO PESO AL NACER										COBERTURA DE RECIEN NACIDOS A TERMINO CON BAJO PESO AL NACER * CADA 100 NACIDOS VIVOS									
				2013	2014	2015	2016	2017	2018	2019	2020	2021	2022	2013	2014	2015	2016	2017	2018	2019	2020	2021	2022
52001	1	CEN	Pasto	187	204	172	203	175	185	166	164	162	154	3,8	4,2	3,4	3,9	3,4	3,7	3,5	3,8	4,0	4,4
52019	2	RIO	Albán	3	1	5	3	2	1	1	3	4	6	3,1	1,0	5,4	3,6	2,2	1,5	1,6	3,9	4,9	8,7
52022	3	EXP	Aldana	5	5	6	4	5	2	2	3	3	6	4,9	6,0	6,5	4,6	7,5	2,4	2,9	4,8	4,5	12,2
52036	4	OCC	Ancuyá	3	2	2	1	1	4	4	1	2	2	3,7	2,9	3,6	2,0	1,9	7,7	7,7	2,1	6,1	5,4
52051	5	JUA	Arboleda	0	2	4	2	0	3	3	1	5		0,0	2,2	5,5	2,8	0,0	4,8	4,8	1,6	8,1	0,0
52079	6	TEL	Barbacoas	10	9	10	14	14	17	20	18	18	24	2,5	1,8	2,4	4,0	3,5	3,0	3,0	4,0	3,7	4,8
52083	7	RIO	Belén	5	1	1	3	1	2	0	0	0		9,1	1,4	1,9	6,5	1,9	2,9	0,0	0,0	0,0	0,0
52110	8	JUA	Buesaco	16	5	20	2	5	10	9	3	9	9	6,2	1,8	7,8	0,8	2,3	4,5	4,5	1,7	4,8	5,3
52694	9	JUA	Cartago	3	5	0	2	2	1	2	3	2	1	4,2	7,2	0,0	3,3	2,2	1,9	2,5	5,6	3,4	1,4
52240	10	CEN	Chachagüí	5	5	9	7	2	7	7	6	3	10	3,0	3,1	5,8	4,9	1,3	4,8	5,1	4,5	2,3	9,3
52203	11	RIO	Colón Genova	5	5	3	3	2	3	2	1	1	2	5,8	5,7	3,6	3,9	2,4	4,6	2,8	1,9	1,5	3,3
52207	12	OCC	Consaca	0	1	1	4	1	5	5	0	1	1	0,0	1,1	1,3	5,9	1,1	6,2	6,0	0,0	1,6	1,7
52210	13	EXP	Contadero	3	3	3	0	4	4	1	1	0		3,8	3,5	4,4	0,0	5,2	5,7	1,6	1,8	0,0	0,0
52215	14	EXP	Córdoba	7	9	7	3	7	8	3	9	6	7	3,5	4,6	3,5	1,7	3,7	4,2	2,1	6,8	4,5	5,7
52224	15	EXP	Cuaspud	3	8	5	4	7	1	4	4	1		2,8	8,2	4,2	3,6	6,9	1,1	4,0	6,1	1,4	0,0
52227	16	EXP	Cumbal	21	9	14	15	11	10	18	19	11	13	6,2	2,3	3,8	4,2	3,1	2,4	5,6	5,8	3,7	5,1
52233	17	COR	Cumbitara	0	1	2	2	2	3	1	5	3	4	0,0	1,0	2,3	2,6	3,2	3,3	1,1	5,7	2,3	3,3
52250	18	SAN	El Charco	4	17	6	8	9	9	18	15	16	10	1,9	7,8	1,8	2,2	3,1	4,2	5,2	4,8	3,7	2,0
52254	19	GUA	El Peñol	0	4	1	1	0	4	1	1	2	2	0,0	7,4	2,1	2,3	0,0	8,9	2,2	2,0	4,5	4,8
52256	20	COR	El Rosario	2	2	1	1	3	1	1	1	1		3,4	2,6	1,0	1,4	4,1	1,6	2,1	2,4	1,9	0,0
52258	21	RIO	El Tablón de Gómez	7	10	10	7	5	7	4	2	3	3	4,5	6,9	6,1	4,7	4,4	5,3	3,0	1,6	2,5	2,4
52260	22	GUA	El Tambo	3	3	5	4	5	3	3	4	3	2	2,1	2,3	3,5	2,7	4,1	2,4	3,2	3,7	2,9	2,4
52520	23	PAS	Francisco Pizarro	1	1	5	6	2	3	5	9	8	6	1,2	1,9	9,6	10,3	2,5	2,5	4,5	10,2	6,5	4,8
52287	24	EXP	Funes	2	2	2	1	1	1		2	1		3,3	3,4	3,8	2,0	1,9	1,5	0,0	5,6	1,9	0,0
52317	25	EXP	Guachucal	7	9	13	9	10	5	8	7	7	3	3,6	4,9	6,3	4,5	5,1	2,8	5,6	4,8	5,1	2,4
52320	26	SAB	Guaitarilla	4	6	5	7	4	4	4	4	6	3	3,4	5,4	4,3	7,3	4,2	4,1	4,9	6,5	9,0	3,7
52323	27	EXP	Gualmatán	2		1	4	3	2	3	3	3	3	4,3	0,0	1,9	7,4	6,0	3,1	5,9	6,3	7,5	8,6
52352	28	EXP	Iles	5	3	1	3	7	6	1	4	1	2	6,3	2,7	1,2	3,6	8,0	8,8	1,7	7,3	1,6	4,3
52354	29	SAB	Imués	3	5	0	3	2	4	2	3	2	3	4,9	8,3	0,0	5,1	3,3	7,3	3,4	5,2	3,3	6,3
52356	30	EXP	Ipiales	58	65	63	61	43	61	62	46	78	74	3,6	3,9	3,8	3,6	2,6	3,8	4,1	3,2	5,8	5,6
52378	31	RIO	La Cruz	5	14	4	9	5	2	7	4	5	6	2,9	8,1	2,3	4,9	3,0	1,3	4,8	2,8	3,4	4,6
52381	32	CEN	La Florida	3	7	4	4	6	4	4	5	7	5	2,9	7,4	3,7	5,1	8,0	4,3	4,9	7,8	9,6	10,0
52385	33	GUA	La Llanada	2	1	4	1	1	2	2	2	1	1	3,6	1,7	7,3	1,8	1,7	4,1	3,8	3,0	2,1	2,0
52390	34	SAN	La Tola	2	4	2	2	3	1	2	4	5	2	4,2	7,4	2,5	3,8	5,1	1,7	2,7	4,9	4,8	1,5
52399	35	JUA	La Unión	16	10	8	17	10	12	18	12	9	11	3,9	2,7	2,1	4,3	3,0	3,4	5,3	3,8	2,9	3,7
52405	36	COR	Leiva	3	3	3	1	2	2	6	0	4	5	3,2	2,7	2,6	0,9	2,3	2,2	6,4	0,0	4,3	5,2
52411	37	OCC	Linares	3	4	3	2	5	0	4	1	0	1	3,3	5,6	4,1	2,4	7,9	0,0	8,0	1,3	0,0	1,7
52418	38	GUA	Los Andes	2	4	3	3	4	2	1	1	2	2	2,2	3,4	2,9	3,0	4,3	1,9	1,1	1,0	2,4	2,4
52427	39	TEL	Magüi Payan	4	1	0	1	2	5	2	3	4	1	7,4	1,3	0,0	3,7	4,7	6,4	1,7	2,7	3,7	0,7
52435	40	PIE	Mallama	4	1	0	6	4	3	3	1	1	2	6,3	1,3	0,0	7,6	4,7	4,0	4,0	1,4	1,4	3,4
52473	41	SAN	Mosquera	5	2	2	2	2	2	1	5	2	2	5,7	1,8	2,1	2,7	1,8	2,0	0,9	4,1	1,6	1,6
52480	42	CEN	Nariño	3	3	2	1	5	1	1	0	0	1	5,0	2,9	3,5	1,6	9,3	1,4	1,4	0,0	0,0	1,6
52490	43	SAN	Olaya Herrera	5	9	4	17	18	12	19	19	18	12	2,3	4,3	1,4	7,7	6,3	3,4	4,8	4,8	3,9	2,3
52506	44	SAB	Ospina	2	4	1	2	5	0	4	0	1	3	2,8	6,6	1,6	3,7	7,5	0,0	11,4	0,0	3,8	6,8
52540	45	COR	Policarpa	5	4	2	1	3	0	2	5	6	7	4,0	2,6	1,3	0,8	2,4	0,0	1,5	3,3	3,4	3,6
52560	46	EXP	Potosí	13	6	8	6	3	8	2	6	1	2	8,2	3,7	5,0	3,8	2,4	5,5	1,7	6,0	0,9	1,9
52565	47	ABA	Providencia	3	1	3	2	2	3	5	2	1		6,4	2,6	5,2	3,3	3,9	6,4	10,4	4,9	2,1	0,0
52573	48	EXP	Puerres	3	5	1	2	6	6	2	4	6	2	2,9	4,7	0,9	1,9	9,5	6,7	2,8	5,3	9,8	3,3
52585	49	EXP	Pupiales	6	5	7	9	8	12	9	9	6	7	2,9	2,2	3,9	5,2	3,8	7,1	5,2	5,8	4,0	5,0
52612	50	PIE	Ricaurte	11	9	13	10	14	10	4	8	4	10	5,8	3,9	4,9	5,0	5,4	3,4	1,2	3,1	1,2	2,9
52621	51	TEL	Roberto Payán	4	1	1	7	2	3	4	3	7	4	4,3	0,9	0,9	8,1	1,6	2,3	3,0	2,5	4,8	2,2
52678	52	ABA	Samaniego	13	14	13	11	14	9	11	9	13	11	3,6	4,9	4,0	3,9	4,1	2,5	3,0	2,9	4,0	3,8
52685	53	RIO	San Bernardo	0	0	3	2	2	3	2	0	4	5	0,0	0,0	4,2	2,7	2,6	4,3	2,7	0,0	6,2	7,5
52687	54	JUA	San Lorenzo	8	3	16	6	3	6	3	4	5	7	4,5	1,9	9,0	3,4	1,8	3,9	2,0	2,9	3,4	4,5
52693	55	RIO	San Pablo	5	7	5	0	4	6	1	1	5	3	3,5	5,8	3,4	0,0	3,0	5,0	0,7	1,0	4,9	2,8
52683	56	OCC	Sandoná	8	6	4	10	5	2	2	10	1	4	4,1	3,2	2,2	4,8	2,6	1,2	1,1	7,1	0,6	2,6
52696	57	SAN	Santa Bárbara	0	3	0	0	4	4	4	4	8	4	0,0	3,4	0,0	0,0	5,6	4,4	4,5	5,4	8,8	3,0
52699	58	ABA	Santacruz	1	3	3	3	4	3	3	1	3	3	1,3	3,9	3,5	4,3	4,7	3,6	4,2	1,4	3,8	4,7
52720	59	SAB	Sapuyes	3	3	5	2	2	2	0	0	5	2	5,6	5,7	8,6	2,9	3,0	3,8	0,0	0,0	14,3	5,1
52786	60	COR	Taminango	2	3	4	3	1	4	8	2	6	5	1,1	2,0	2,8	1,9	0,7	3,0	5,0	1,5	3,9	3,3
52788	61	CEN	Tangua	7	4	7	2	6	4	3	5	10	2	7,1	3,4	6,8	2,1	4,6	3,7	3,3	6,7	10,0	2,3
52835	62	PAS	Tumaco	79	97	104	93	96	109	99	104	117	127	2,7	3,6	3,2	2,9	3,2	3,1	2,8	3,1	3,6	3,5
52838	63	SAB	Túquerres	37	24	22	11	23	18	25	16	17	21	6,9	4,7	4,2	2,1	5,0	4,3	6,1	3,7	4,6	6,6
52885	64	CEN	Yacuanquer	6	5	4	4	1	6	3	6	1	4	5,6	4,0	3,1	3,2	0,9	7,6	2,8	5,7	1,2	5,6
Sin informacion																							
TOTAL DEPARTAMENTO				**647**	**672**	**642**	**639**	**610**	**642**	**626**	**598**	**647**	**634**	**3,7**	**3,8**	**3,5**	**3,5**	**3,4**	**3,5**	**3,5**	**3,6**	**4,0**	**3,9**

IBS 2023

Instituto Departamental de Salud de Nariño

COMPARATIVO DE RECIEN NACIDOS CON BAJO PESO AL NACER
AÑO 2013 A 2022 (Ultimo dato oficial)
Fuente: DANE - Estadísticas Vitales, Subdirección de Salud Pública, Oficina de Epidemiología, IDSN

Código DANE	#	Región	Municipios	NUMERO DE RECIEN NACIDOS CON BAJO PESO AL NACER										COBERTURA DE RECIEN NACIDOS CON BAJO PESO AL NACER * CADA 100 NACIDOS VIVOS									
				2013	2014	2015	2016	2017	2018	2019	2020	2021	2022	2013	2014	2015	2016	2017	2018	2019	2020	2021	2022
52001	1	CEN	Pasto	486	568	552	552	512	507	519	476	438	436	10,0	11,8	10,9	10,5	9,9	10,2	11,0	11,0	10,9	12,6
52019	2	RIO	Albán	5	5	9	9	9	7	4	6	9	11	5,2	5,2	9,8	10,7	10,0	10,6	6,3	7,8	11,1	15,9
52022	3	EXP	Aldana	5	10	9	7	10	6	4	7	5	9	4,9	12,0	9,7	8,0	14,9	7,2	5,9	11,1	7,6	18,4
52036	4	OCC	Ancuyá	9	8	8	5	4	8	9	3	5	3	11,0	11,4	14,5	9,8	7,4	15,4	17,3	6,4	15,2	8,1
52051	5	JUA	Arboleda	7	5	6	6	1	6	9	2	10	4	8,0	5,6	8,2	8,5	1,5	9,5	14,3	3,2	16,1	6,3
52079	6	TEL	Barbacoas	51	42	43	42	52	58	44	41	57	64	12,5	8,6	10,4	12,0	12,9	10,4	6,5	9,2	11,7	12,7
52083	7	RIO	Belén	14	10	6	8	7	2	2	1	2	0	25,5	14,1	11,3	17,4	13,5	2,9	4,3	3,1	7,1	0,0
52110	8	JUA	Buesaco	24	20	29	11	17	22	20	14	20	18	9,3	7,3	11,4	4,3	7,7	9,8	10,0	8,1	10,6	10,6
52694	9	JUA	Cartago	4	9	4	8	7	7	3	5	9	8	5,6	13,0	5,7	13,3	7,8	13,0	3,7	9,3	15,5	11,0
52240	10	CEN	Chachagüí	8	12	17	18	15	14	17	18	8	22	4,8	7,5	11,0	12,6	9,6	9,6	12,4	13,6	6,3	20,6
52203	11	RIO	Colón Genova	12	7	4	8	6	8	7	12	8	4	14,0	8,0	4,8	10,4	7,3	12,3	9,9	22,6	12,1	6,7
52207	12	OCC	Consaca	2	5	5	12	3	14	11	4	3	5	2,1	5,6	6,4	17,6	3,4	17,3	13,3	5,1	4,7	8,6
52210	13	EXP	Contadero	7	7	5	5	5	7	3	3	1	2	8,9	8,1	7,4	8,5	6,5	10,0	4,9	5,3	1,8	4,5
52215	14	EXP	Córdoba	14	18	15	10	13	15	9	17	10	12	7,0	9,2	7,6	5,6	7,0	7,9	6,2	12,8	7,5	9,8
52224	15	EXP	Cuaspud	10	11	8	10	9	3	5	5	9	1	9,2	11,2	6,7	8,9	8,9	3,4	5,0	7,6	12,3	1,6
52227	16	EXP	Cumbal	41	26	31	35	42	32	40	39	26	37	12,1	6,7	8,5	9,8	11,7	7,6	12,4	11,8	8,8	14,6
52233	17	COR	Cumbitara	7	4	3	7	7	7	5	12	8	7	10,3	3,8	3,4	9,0	11,1	7,7	5,6	13,8	6,2	5,8
52250	18	SAN	El Charco	20	25	24	27	15	28	28	35	43	43	9,4	11,5	7,1	7,5	5,2	13,1	8,2	11,2	9,8	8,4
52254	19	GUA	El Peñol	6	4	2	2	2	5	3	1	8	6	8,5	7,4	4,2	4,5	5,7	11,1	6,5	2,0	18,2	14,3
52256	20	COR	El Rosario	5	4	4	3	7	4	2	4	4	3	8,6	5,3	4,1	4,3	9,6	6,6	4,3	9,5	7,4	4,5
52258	21	RIO	El Tablón de Gómez	13	15	19	12	17	15	12	10	13	14	8,4	10,3	11,5	8,1	15,0	11,4	8,9	7,8	10,7	11,3
52260	22	GUA	El Tambo	12	13	9	14	14	11	10	6	7	5	8,3	10,1	6,3	9,3	11,6	8,8	10,5	5,6	6,7	6,1
52520	23	PAS	Francisco Pizarro	4	2	7	11	7	11	9	11	15	13	4,8	3,8	13,5	19,0	8,9	9,2	8,1	12,5	12,2	10,4
52287	24	EXP	Funes	5	3	4	1	5	5	2	7	2	3	8,2	5,2	7,5	2,0	9,3	7,4	3,6	19,4	3,7	8,6
52317	25	EXP	Guachucal	18	19	23	15	22	16	18	17	16	13	9,2	10,4	11,1	7,5	11,2	9,0	12,7	11,6	11,7	10,6
52320	26	SAB	Guaitarilla	11	14	8	14	9	11	6	12	10	10	9,5	12,6	6,8	14,6	9,5	11,3	7,3	19,4	14,9	12,3
52323	27	EXP	Gualmatán	3	3	2	5	5	3	7	6	4	5	6,5	4,9	3,8	9,3	10,0	4,7	13,7	12,5	10,0	14,3
52352	28	EXP	Iles	12	7	5	7	11	9	1	10	5	5	15,2	6,2	6,0	8,4	12,6	13,2	1,7	18,2	8,2	10,9
52354	29	SAB	Imués	7	5	3	6	8	7	10	5	5	3	11,5	8,3	4,7	10,2	13,1	12,7	17,2	8,6	8,2	6,3
52356	30	EXP	Ipiales	131	163	152	157	117	140	144	107	175	165	8,2	9,7	9,1	9,4	7,0	8,7	9,5	7,4	12,9	12,5
52378	31	RIO	La Cruz	15	23	17	22	22	16	23	9	19	26	8,7	13,3	9,6	12,0	13,2	10,3	15,8	6,3	13,0	20,0
52381	32	CEN	La Florida	7	13	7	6	14	12	10	8	11	9	6,7	13,8	6,4	7,7	18,7	12,9	12,2	12,5	15,1	18,0
52385	33	GUA	La Llanada	3	3	6	8	2	3	7	8	2	4	5,5	5,1	10,9	14,5	3,4	6,1	13,2	11,9	4,2	7,8
52390	34	SAN	La Tola	4	7	6	4	6	5	7	8	16	9	8,3	13,0	7,4	7,5	10,2	8,3	9,5	9,9	15,4	6,8
52399	35	JUA	La Unión	33	21	31	34	31	34	35	27	32	36	8,1	5,6	8,2	8,5	9,4	9,5	10,4	8,5	10,2	12,1
52405	36	COR	Leiva	11	6	7	11	7	7	12	6	6	13	11,6	5,3	6,1	9,9	8,0	7,9	12,8	6,3	6,4	13,4
52411	37	OCC	Linares	7	7	5	5	9	4	8	3	4	4	7,8	9,7	6,8	6,1	14,3	5,3	16,0	3,9	6,1	6,8
52418	38	GUA	Los Andes	9	9	11	4	13	11	11	8	8	7	10,0	7,6	10,6	4,0	14,0	10,7	11,7	8,3	9,4	8,5
52427	39	TEL	Magüi Payan	10	8	6	2	5	12	12	5	17	14	18,5	10,0	8,1	7,4	11,6	15,4	10,2	4,5	15,6	9,2
52435	40	PIE	Mallama	8	5	6	7	6	3	6	2	3	6	12,5	6,7	7,2	8,9	7,1	4,0	8,0	2,8	4,3	10,2
52473	41	SAN	Mosquera	8	7	6	7	7	8	5	7	5	9	9,2	6,1	6,3	9,6	6,3	7,9	4,3	5,7	4,1	7,4
52480	42	CEN	Nariño	7	5	6	4	6	9	3		2	4	11,7	4,8	10,5	6,3	11,1	13,0	4,3	0,0	4,8	6,3
52490	43	SAN	Olaya Herrera	13	27	20	33	34	29	34	36	41	27	6,1	12,9	7,2	14,9	11,8	8,3	8,7	9,0	8,8	5,3
52506	44	SAB	Ospina	5	6	3	6	13	5	6	1	1	5	7,0	9,8	4,9	11,1	19,4	7,1	17,1	2,6	3,8	11,4
52540	45	COR	Policarpa	10	10	9	8	10	10	12	12	21	18	7,9	6,6	5,6	6,2	7,9	6,3	9,0	7,9	11,9	9,2
52560	46	EXP	Potosí	17	17	12	11	14	19	8	12	8	6	10,7	10,5	7,5	7,0	11,2	13,1	6,8	12,0	7,0	5,8
52565	47	ABA	Providencia	7	6	4	8	10	3	11	4	5		14,9	15,8	6,9	13,3	19,6	6,4	22,9	9,8	10,6	0,0
52573	48	EXP	Puerres	5	8	6	6	13	13	4	9	10	7	4,9	7,5	5,2	5,7	20,6	14,6	5,6	11,8	16,4	11,7
52585	49	EXP	Pupiales	10	7	12	17	17	22	21	21	17	14	4,8	3,1	6,7	9,8	8,1	13,0	12,1	13,5	11,3	9,9
52612	50	PIE	Ricaurte	23	19	21	23	26	26	11	21	20	27	12,1	8,2	7,9	11,5	10,1	8,9	3,3	8,2	6,0	7,8
52621	51	TEL	Roberto Payán	9	13	6	15	14	6	8	14	16	15	9,6	11,6	5,4	17,4	11,3	4,6	6,1	11,5	10,9	8,2
52678	52	ABA	Samaniego	25	27	20	32	45	30	34	27	28	30	6,9	9,5	6,2	11,2	13,1	8,4	9,2	8,6	8,6	10,3
52685	53	RIO	San Bernardo	2	3	7	5	7	6	7	4	11	9	2,2	3,4	9,9	6,7	9,0	8,6	9,6	6,8	16,9	13,4
52687	54	JUA	San Lorenzo	13	12	31	18	12	15	10	12	17	21	7,3	7,5	17,5	10,2	7,1	9,7	6,5	8,8	11,6	13,5
52693	55	RIO	San Pablo	11	12	10	9	13	17	12	4	14	11	7,8	9,9	6,8	6,9	9,6	14,0	8,5	4,0	13,6	10,4
52683	56	OCC	Sandoná	18	19	20	32	11	10	15	20	12	15	9,2	10,2	11,0	15,4	5,8	6,0	8,1	14,3	7,3	9,8
52696	57	SAN	Santa Bárbara	5	13	3	6	10	10	7	9	16	16	12,8	14,8	4,0	11,1	13,9	11,0	7,9	12,2	17,6	11,9
52699	58	ABA	Santacruz	4	3	5	5	7	6	8	6	7	12	5,1	3,9	5,8	7,2	8,2	7,1	11,3	8,5	9,0	18,8
52720	59	SAB	Sapuyes	3	6	6	3	9	3	5	0	7	2	5,6	11,3	10,3	4,3	13,6	5,7	11,4	0,0	20,0	5,1
52786	60	COR	Taminango	7	11	12	13	9	16	21	9	24	19	3,9	7,3	8,3	8,0	6,0	11,9	13,1	6,7	15,6	12,4
52788	61	CEN	Tangua	15	10	11	10	16	13	9	11	13	5	15,3	8,5	10,7	10,5	12,3	12,1	9,8	14,7	13,0	5,7
52835	62	PAS	Tumaco	167	211	245	224	245	285	283	287	316	320	5,6	7,8	7,6	7,0	8,1	8,2	8,1	8,7	9,8	8,8
52838	63	SAB	Túquerres	71	47	48	35	45	52	48	38	38	43	13,3	9,2	9,1	6,7	9,7	12,4	11,8	8,9	10,3	13,4
52885	64	CEN	Yacuanquer	15	14	19	16	5	10	11	13	6	11	14,0	11,2	14,6	12,7	4,4	12,7	10,4	12,4	7,2	15,3
Sin informacion																							
TOTAL DEPARTAMENTO				**1.530**	**1.659**	**1.660**	**1.676**	**1.671**	**1.718**	**1.687**	**1.557**	**1.708**	**1.705**	**8,7**	**9,4**	**9,0**	**9,3**	**9,4**	**9,4**	**9,5**	**9,5**	**10,4**	**10,6**

COMPARATIVO DE EMBARAZOS EN ADOLESCENTES ENTRE 15 Y 19 AÑOS
AÑO 2013 A 2022 (Ultimo dato oficial)
Fuente: DANE - Estadísticas Vitales, Subdirección de Salud Pública, Oficina de Epidemiología, IDSN

Código DANE	#	Región	Municipios	NUMERO DE EMBARAZOS EN ADOLESCENTES ENTRE 15 Y 19 AÑOS										COBERTURA DE EMBARAZOS EN ADOLESCENTES ENTRE 15 Y 19 AÑOS									
				2013	2014	2015	2016	2017	2018	2019	2020	2021	2022	2013	2014	2015	2016	2017	2018	2019	2020	2021	2022
52001	1	CEN	Pasto	1.072	985	954	900	887	707	593	460	370	301	6,2	5,8	5,7	5,4	5,5	4,6	4,0	3,1	2,5	2,1
52019	2	RIO	Albán	30	18	21	27	16	10	17	14	17	13	6,8	4,1	4,9	6,6	4,0	2,6	4,6	3,8	4,7	3,7
52022	3	EXP	Aldana	17	16	19	18	19	13	13	10	5	6	5,7	5,4	6,5	6,4	6,8	4,6	4,7	3,7	1,9	2,3
52036	4	OCC	Ancuyá	17	12	9	10	15	9	10	3	7	5	5,1	3,8	3,0	3,4	5,3	3,2	3,7	1,1	2,7	2,0
52051	5	JUA	Arboleda	19	19	18	14	15	19	12	13	8	4	5,0	5,0	4,8	3,8	4,2	5,4	3,5	3,8	2,4	1,2
52079	6	TEL	Barbacoas	146	130	96	116	139	149	122	127	139	122	5,1	4,5	3,3	4,0	4,8	5,2	4,3	4,5	5,0	4,4
52083	7	RIO	Belén	17	13	7	10	14	10	6	5	9	3	6,8	5,4	2,9	4,2	5,9	4,2	2,6	2,2	4,0	1,3
52110	8	JUA	Buesaco	87	66	69	66	65	49	42	40	37	16	8,3	6,3	6,7	6,5	6,6	5,0	4,4	4,2	4,0	1,8
52694	9	JUA	Cartago	21	21	16	19	17	19	7	13	16	5	6,8	6,9	5,2	6,4	5,8	6,6	2,5	4,7	5,9	1,9
52240	10	CEN	Chachagüí	41	49	32	37	45	40	23	30	23	22	6,4	7,7	5,1	5,9	7,4	6,6	3,9	5,1	4,0	3,9
52203	11	RIO	Colón Genova	20	16	19	20	17	18	9	10	8	6	5,4	4,4	5,3	5,7	5,1	5,5	2,8	3,2	2,6	2,0
52207	12	OCC	Consaca	27	23	21	20	21	19	14	16	15	3	4,6	3,9	3,7	3,5	3,8	3,4	2,6	3,0	2,9	0,6
52210	13	EXP	Contadero	16	12	10	12	11	11	6	6	4	5	5,4	4,2	3,4	4,3	4,0	4,1	2,3	2,3	1,6	2,0
52215	14	EXP	Córdoba	58	63	39	44	38	18	31	23	20	15	8,0	8,7	5,4	6,2	5,5	2,6	4,6	3,5	3,1	2,4
52224	15	EXP	Cuaspud	25	26	17	14	16	22	12	12	8	8	6,4	6,7	4,5	3,8	4,3	6,1	3,4	3,4	2,3	2,4
52227	16	EXP	Cumbal	77	66	62	73	88	57	65	47	35	32	4,9	4,2	3,9	4,6	5,6	3,7	4,3	3,1	2,4	2,2
52233	17	COR	Cumbitara	35	27	24	10	26	19	18	24	23	18	11,9	9,5	8,5	3,7	9,8	7,2	7,1	9,4	9,2	7,4
52250	18	SAN	El Charco	70	96	117	74	60	85	107	103	152	109	5,6	7,7	9,5	6,2	5,1	7,3	9,4	9,1	13,8	10,0
52254	19	GUA	El Peñol	14	10	15	14	10	12	6	4	10	7	3,9	2,8	4,3	4,3	3,2	3,9	2,0	1,3	3,5	2,5
52256	20	COR	El Rosario	21	25	16	15	10	14	10	12	5	11	3,8	4,7	3,0	2,9	1,9	2,7	2,0	2,4	1,0	2,3
52258	21	RIO	El Tablón de Gómez	35	44	42	25	40	38	36	27	29	15	5,2	6,5	6,3	3,8	6,2	5,9	5,8	4,3	4,8	2,5
52260	22	GUA	El Tambo	33	32	30	38	24	15	24	14	14	7	4,9	4,9	4,8	6,3	4,2	2,7	4,5	2,6	2,7	1,4
52520	23	PAS	Francisco Pizarro	17	20	24	27	37	33	21	40	38	25	2,5	3,0	3,6	4,0	5,6	4,9	3,2	6,0	5,7	3,8
52287	24	EXP	Funes	17	15	8	19	17	15	12	13	6	6	5,1	4,5	2,4	6,1	5,6	4,9	4,0	4,3	2,0	2,1
52317	25	EXP	Guachucal	32	44	40	31	21	19	22	20	15	16	4,2	5,9	5,4	4,3	2,9	2,7	3,2	2,9	2,3	2,5
52320	26	SAB	Guaitarilla	29	32	18	17	26	10	6	12	15	7	5,6	6,2	3,6	3,5	5,7	2,2	1,4	2,8	3,5	1,7
52323	27	EXP	Gualmatán	15	11	7	5	9	10	8	5	3	5	4,9	3,6	2,4	1,7	3,2	3,5	2,9	1,8	1,1	1,9
52352	28	EXP	Iles	29	24	25	17	15	15	14	12	9	14	8,2	6,9	7,3	5,2	4,6	4,7	4,6	3,9	3,0	4,7
52354	29	SAB	Imués	19	20	12	13	12	17	15	11	6	6	5,6	5,9	3,6	4,1	3,8	5,6	5,1	3,8	2,1	2,2
52356	30	EXP	Ipiales	351	338	317	362	325	270	291	220	175	166	7,0	6,8	6,5	7,5	6,8	5,6	6,3	4,7	3,8	3,7
52378	31	RIO	La Cruz	50	38	41	34	27	35	30	25	16	16	6,3	5,0	5,5	4,6	3,8	5,0	4,4	3,7	2,4	2,5
52381	32	CEN	La Florida	27	31	18	12	20	16	6	12	8	10	6,5	7,9	4,7	3,2	5,6	4,5	1,8	3,6	2,4	3,1
52385	33	GUA	La Llanada	15	14	12	12	12	10	12	10	8	10	5,0	4,8	4,2	4,3	4,5	3,8	4,7	4,0	3,2	4,1
52390	34	SAN	La Tola	21	29	10	19	18	19	21	33	38	16	5,0	6,9	2,4	4,7	4,6	4,9	5,6	8,8	10,4	4,4
52399	35	JUA	La Unión	100	94	99	85	89	68	63	59	41	35	7,4	7,0	7,5	6,5	6,9	5,3	5,1	4,8	3,4	3,0
52405	36	COR	Leiva	28	21	24	22	25	15	22	22	20	20	5,8	4,4	5,0	4,7	5,6	3,4	5,1	5,1	4,7	4,8
52411	37	OCC	Linares	17	19	23	14	22	6	18	12	8	8	3,7	4,3	5,5	3,4	5,6	1,5	4,8	3,2	2,2	2,3
52418	38	GUA	Los Andes	42	20	22	19	26	17	17	10	15	16	9,3	4,5	5,2	4,6	6,6	4,3	4,5	2,7	4,1	4,5
52427	39	TEL	Magüi Payan	24	29	10	15	19	21	31	27	33	26	1,9	2,2	0,8	1,1	1,4	1,5	2,3	2,0	2,5	2,0
52435	40	PIE	Mallama	17	23	22	15	17	14	18	12	10	5	4,4	6,0	5,7	3,9	4,6	3,9	5,1	3,4	2,9	1,5
52473	41	SAN	Mosquera	47	36	26	34	34	41	36	34	29	25	6,8	5,1	3,7	4,8	4,8	5,7	5,0	4,8	4,2	3,7
52480	42	CEN	Nariño	18	11	13	17	15	13	9	7	15	10	9,8	6,1	7,8	10,4	9,4	8,1	5,8	4,5	9,9	6,8
52490	43	SAN	Olaya Herrera	74	101	87	97	114	111	140	134	145	87	4,8	6,6	5,8	6,6	8,0	7,9	10,2	9,7	10,6	6,5
52506	44	SAB	Ospina	10	13	9	13	11	4	8	5	4	3	3,4	4,5	3,2	4,7	4,1	1,5	3,1	1,9	1,6	1,2
52540	45	COR	Policarpa	49	41	35	30	45	25	34	36	40	30	9,6	8,2	7,1	6,1	9,5	5,3	7,4	7,8	8,9	6,8
52560	46	EXP	Potosí	29	38	29	24	40	23	22	16	12	13	6,4	8,7	6,9	5,9	10,2	5,9	6,0	4,3	3,3	3,7
52565	47	ABA	Providencia	12	16	10	8	6	13	11	4	5	3	3,6	5,1	3,4	2,9	2,3	5,1	4,4	1,6	2,1	1,3
52573	48	EXP	Puerres	21	16	16	10	18	13	9	9	6	5	6,1	4,7	4,9	3,2	5,9	4,3	3,1	3,1	2,2	1,8
52585	49	EXP	Pupiales	46	37	37	35	32	29	27	20	13	12	6,6	5,5	5,5	5,3	5,0	4,6	4,5	3,3	2,2	2,1
52612	50	PIE	Ricaurte	64	79	53	84	84	88	87	77	81	58	6,5	7,9	5,3	8,3	8,3	8,7	8,7	7,8	8,3	6,0
52621	51	TEL	Roberto Payán	36	34	17	31	40	29	29	44	47	44	5,1	4,8	2,4	4,4	5,8	4,2	4,3	6,6	7,1	6,7
52678	52	ABA	Samaniego	79	83	68	81	82	66	64	61	56	46	5,4	5,9	5,0	6,3	6,6	5,5	5,7	5,3	5,0	4,2
52685	53	RIO	San Bernardo	21	16	16	24	14	12	2	6	5	7	5,5	4,3	4,4	6,8	4,1	3,6	0,6	1,9	1,6	2,3
52687	54	JUA	San Lorenzo	36	35	41	49	32	26	32	24	21	19	4,3	4,2	5,0	6,1	4,1	3,4	4,3	3,2	2,9	2,7
52693	55	RIO	San Pablo	34	36	40	33	26	28	20	20	20	12	4,9	5,3	6,1	5,1	4,2	4,6	3,5	3,5	3,6	2,2
52683	56	OCC	Sandoná	40	35	50	33	29	36	26	35	19	19	4,4	3,9	5,8	4,0	3,6	4,6	3,5	4,7	2,6	2,7
52696	57	SAN	Santa Bárbara	28	21	16	17	28	13	24	29	36	28	4,0	3,0	2,3	2,4	4,1	1,9	3,6	4,3	5,4	4,3
52699	58	ABA	Santacruz	26	19	15	21	23	13	15	12	14	11	5,0	3,7	2,9	4,2	4,7	2,7	3,1	2,5	3,0	2,4
52720	59	SAB	Sapuyes	14	9	9	13	6	9	8	8	9	8	4,7	3,1	3,1	4,7	2,2	3,4	3,1	3,1	3,6	3,3
52786	60	COR	Taminango	36	25	27	27	20	18	19	14	23	15	4,7	3,3	3,7	3,8	2,9	2,6	2,8	2,1	3,6	2,4
52788	61	CEN	Tangua	28	25	16	34	22	18	11	26	14	9	4,9	4,4	2,9	6,3	4,2	3,4	2,2	5,1	2,8	1,8
52835	62	PAS	Tumaco	751	914	883	807	900	832	832	762	845	665	6,0	7,2	7,0	6,4	7,2	6,6	6,7	6,2	6,9	5,6
52838	63	SAB	Túquerres	125	103	136	115	117	89	89	66	48	37	6,3	5,2	7,0	6,1	6,3	4,8	4,9	3,7	2,7	2,2
52885	64	CEN	Yacuanquer	23	31	34	38	25	29	27	13	17	8	4,7	6,3	6,9	7,8	5,4	6,2	5,9	2,9	3,9	1,8
Sin informacion																							
TOTAL DEPARTAMENTO				**4.395**	**4.365**	**4.068**	**3.989**	**4.093**	**3.541**	**3.391**	**3.030**	**2.942**	**2.314**	**5,8**	**5,8**	**5,5**	**5,5**	**5,7**	**5,0**	**5,0**	**4,4**	**4,4**	**3,5**

COMPARATIVO NACIDOS VIVOS DE MADRES MENORES DE 18 AÑOS
AÑO 2013 A 2022 (Ultimo dato oficial)
Fuente: DANE - Estadísticas Vitales, Subdirección de Salud Pública, Oficina de Epidemiología, IDSN

Código DANE	#	Región	Municipios	NUMERO DE NACIDOS VIVOS DE MADRES MENORES DE 18 AÑOS									PORCENTAJE DE NACIDOS VIVOS DE MADRES MENORES DE 18 AÑOS								
				2013	2014	2015	2016	2017	2018	2019	2020	2021	2013	2014	2015	2016	2017	2018	2019	2020	2021
52001	1	CEN	Pasto	541	479	429	423	426	309	403	327	254	1,0	0,9	0,9	0,9	0,9	0,7	0,9	0,7	0,6
52019	2	RIO	Albán	20	9	9	10	6	4	13	12	11	1,5	0,7	0,7	0,9	0,5	0,4	1,2	1,1	1,0
52022	3	EXP	Aldana	11	6	6	6	7	6	9	8	2	1,2	0,7	0,7	0,7	0,8	0,7	1,0	0,9	0,2
52036	4	OCC	Ancuyá	9	4	7	7	8	4	9	1	5	0,9	0,4	0,8	0,8	1,0	0,5	1,1	0,1	0,6
52051	5	JUA	Arboleda	7	12	13	7	4	8	8	13	6	0,6	1,0	1,1	0,6	0,3	0,7	0,7	1,1	0,5
52079	6	TEL	Barbacoas	93	83	59	75	86	97	106	107	129	0,8	0,7	0,5	0,7	0,7	0,8	0,9	0,9	1,1
52083	7	RIO	Belén	8	9	2	7	5	2	6	3	7	1,1	1,3	0,3	1,0	0,7	0,3	0,8	0,4	1,0
52110	8	JUA	Buesaco	42	37	41	37	35	26	30	35	33	1,3	1,2	1,3	1,2	1,2	0,9	1,0	1,2	1,1
52694	9	JUA	Cartago	13	14	8	8	8	11	7	8	13	1,4	1,5	0,9	0,9	0,9	1,2	0,8	0,9	1,5
52240	10	CEN	Chachagüí	18	26	17	15	17	18	15	22	17	0,9	1,3	0,9	0,8	0,9	0,9	0,8	1,2	0,9
52203	11	RIO	Colón Genova	8	12	9	13	11	8	9	7	6	0,7	1,1	0,8	1,3	1,1	0,8	0,9	0,7	0,6
52207	12	OCC	Consaca	14	14	9	8	9	11	9	11	12	0,9	0,9	0,6	0,5	0,6	0,8	0,6	0,8	0,9
52210	13	EXP	Contadero	6	4	6	5	5	1	5	5	5	0,6	0,4	0,6	0,6	0,6	0,1	0,6	0,6	0,6
52215	14	EXP	Córdoba	22	37	17	23	14	13	19	16	18	0,9	1,6	0,8	1,0	0,6	0,6	0,9	0,7	0,8
52224	15	EXP	Cuaspud	10	11	6	6	7	8	9	10	7	0,8	0,9	0,5	0,5	0,6	0,6	0,7	0,8	0,6
52227	16	EXP	Cumbal	35	25	31	38	44	20	47	31	25	0,7	0,5	0,6	0,7	0,8	0,4	0,9	0,6	0,5
52233	17	COR	Cumbitara	16	18	14	5	14	13	15	20	16	1,9	2,2	1,8	0,7	1,9	1,8	2,1	2,8	2,3
52250	18	SAN	El Charco	44	60	69	51	40	48	87	96	123	0,9	1,2	1,4	1,0	0,8	1,0	1,8	2,0	2,6
52254	19	GUA	El Peñol	10	3	5	5	2	4	6	4	6	1,0	0,3	0,6	0,6	0,2	0,5	0,8	0,5	0,8
52256	20	COR	El Rosario	9	17	10	11	9	9	10	8	4	0,6	1,1	0,6	0,7	0,6	0,6	0,7	0,5	0,3
52258	21	RIO	El Tablón de Gómez	23	18	19	11	22	17	24	22	15	1,2	1,0	1,0	0,6	1,2	1,0	1,4	1,2	0,9
52260	22	GUA	El Tambo	22	17	19	21	15	10	16	12	13	1,1	0,9	1,1	1,2	0,9	0,6	1,0	0,8	0,8
52520	23	PAS	Francisco Pizarro	10	14	13	15	26	24	16	34	34	0,4	0,5	0,5	0,6	1,0	0,9	0,6	1,3	1,3
52287	24	EXP	Funes	8	13	7	10	9	5	8	9	5	0,8	1,4	0,8	1,1	1,0	0,6	0,9	1,1	0,6
52317	25	EXP	Guachucal	14	20	15	16	12	6	14	16	12	0,6	0,9	0,7	0,7	0,5	0,3	0,6	0,7	0,6
52320	26	SAB	Guaitarilla	13	11	8	9	10	5	6	11	9	0,9	0,7	0,6	0,7	0,8	0,4	0,5	0,8	0,7
52323	27	EXP	Gualmatán	8	6	2	3	5	7	8	4	1	1,0	0,7	0,3	0,4	0,7	0,9	1,1	0,5	0,1
52352	28	EXP	Iles	11	12	11	6	5	10	12	5	7	1,0	1,1	1,0	0,6	0,5	1,0	1,2	0,5	0,7
52354	29	SAB	Imués	6	10	6	8	7	6	15	11	5	0,6	1,1	0,7	0,9	0,8	0,7	1,9	1,4	0,6
52356	30	EXP	Ipiales	182	156	146	174	153	131	230	160	124	1,1	1,0	0,9	1,1	1,0	0,8	1,5	1,0	0,8
52378	31	RIO	La Cruz	35	17	19	19	18	18	22	18	10	1,5	0,7	0,8	0,8	0,8	0,8	1,0	0,8	0,5
52381	32	CEN	La Florida	13	18	6	5	8	10	5	8	4	1,1	1,6	0,5	0,5	0,8	1,0	0,5	0,8	0,4
52385	33	GUA	La Llanada	7	6	7	5	7	4	7	6	8	0,7	0,6	0,7	0,5	0,7	0,4	0,7	0,6	0,8
52390	34	SAN	La Tola	13	16	5	12	11	13	18	29	37	0,8	1,0	0,3	0,8	0,7	0,9	1,2	1,9	2,5
52399	35	JUA	La Unión	57	48	56	36	40	38	46	43	37	1,4	1,2	1,4	0,9	1,0	1,0	1,2	1,1	1,0
52405	36	COR	Leiva	19	16	15	14	15	10	17	17	15	1,2	1,0	1,0	1,0	1,0	0,7	1,2	1,2	1,1
52411	37	OCC	Linares	13	10	13	9	13	2	12	8	6	1,0	0,8	1,1	0,8	1,2	0,2	1,1	0,8	0,6
52418	38	GUA	Los Andes	19	7	13	14	12	8	10	8	11	1,3	0,5	1,0	1,1	1,0	0,7	0,8	0,7	0,9
52427	39	TEL	Magüi Payan	13	18	7	12	12	16	27	25	29	0,3	0,3	0,1	0,2	0,2	0,3	0,5	0,4	0,5
52435	40	PIE	Mallama	10	15	11	7	11	9	11	10	7	0,8	1,2	0,9	0,6	0,9	0,7	0,9	0,8	0,6
52473	41	SAN	Mosquera	34	26	13	29	22	23	30	29	24	1,7	1,3	0,7	1,5	1,1	1,2	1,5	1,5	1,2
52480	42	CEN	Nariño	15	5	7	9	9	9	7	2	10	2,6	0,9	1,4	1,8	1,8	1,8	1,4	0,4	2,0
52490	43	SAN	Olaya Herrera	45	63	58	65	77	64	117	111	128	0,8	1,1	1,1	1,2	1,4	1,2	2,2	2,1	2,4
52506	44	SAB	Ospina	3	6	5	8	4	3	6	3	3	0,3	0,7	0,6	1,0	0,5	0,4	0,8	0,4	0,4
52540	45	COR	Policarpa	30	26	23	15	26	12	25	27	35	2,1	1,8	1,6	1,1	1,9	0,9	1,9	2,0	2,6
52560	46	EXP	Potosí	13	17	14	9	13	7	18	11	6	0,8	1,1	1,0	0,6	0,9	0,5	1,4	0,8	0,5
52565	47	ABA	Providencia	10	9	7	4	3	6	6	5	4	1,0	1,0	0,8	0,5	0,4	0,8	0,8	0,7	0,5
52573	48	EXP	Puerres	7	6	7	6	7	5	6	6	5	0,6	0,5	0,6	0,6	0,7	0,5	0,6	0,6	0,5
52585	49	EXP	Pupiales	18	17	12	20	9	17	22	14	13	0,8	0,8	0,6	1,0	0,5	0,9	1,2	0,7	0,7
52612	50	PIE	Ricaurte	42	53	32	42	49	49	65	63	65	1,2	1,5	0,9	1,1	1,3	1,3	1,7	1,7	1,8
52621	51	TEL	Roberto Payán	27	21	16	23	26	18	24	35	41	1,0	0,8	0,6	0,9	1,0	0,7	0,9	1,3	1,6
52678	52	ABA	Samaniego	46	51	40	49	49	37	51	37	44	1,1	1,3	1,0	1,3	1,4	1,1	1,5	1,1	1,3
52685	53	RIO	San Bernardo	8	7	7	12	5	6	2	5	4	0,7	0,6	0,6	1,0	0,4	0,5	0,2	0,4	0,4
52687	54	JUA	San Lorenzo	28	17	19	23	21	12	25	17	17	1,1	0,7	0,8	1,0	0,9	0,5	1,1	0,8	0,8
52693	55	RIO	San Pablo	15	19	17	21	11	16	18	12	15	0,7	0,9	0,9	1,1	0,6	0,9	1,0	0,7	0,8
52683	56	OCC	Sandoná	21	22	26	17	14	14	23	26	16	0,8	0,9	1,1	0,7	0,6	0,6	1,1	1,2	0,8
52696	57	SAN	Santa Bárbara	19	12	8	12	18	9	21	20	27	0,7	0,4	0,3	0,4	0,7	0,3	0,8	0,7	1,0
52699	58	ABA	Santacruz	19	7	5	11	13	12	12	6	9	1,2	0,5	0,3	0,7	0,9	0,8	0,8	0,4	0,6
52720	59	SAB	Sapuyes	5	2	4	4	5	3	8	8	7	0,6	0,2	0,5	0,5	0,6	0,4	1,0	1,0	0,9
52786	60	COR	Taminango	12	14	12	10	13	10	16	10	17	0,6	0,7	0,6	0,5	0,7	0,5	0,8	0,5	0,9
52788	61	CEN	Tangua	10	9	7	10	9	9	11	21	10	0,6	0,5	0,4	0,6	0,6	0,6	0,7	1,4	0,7
52835	62	PAS	Tumaco	454	567	494	499	533	491	640	601	684	1,0	1,3	1,1	1,1	1,2	1,1	1,4	1,3	1,5
52838	63	SAB	Túquerres	68	45	74	62	50	40	64	51	42	1,2	0,8	1,3	1,1	0,9	0,7	1,2	0,9	0,8
52885	64	CEN	Yacuanquer	11	15	21	18	14	14	17	12	10	0,8	1,1	1,5	1,4	1,1	1,1	1,3	0,9	0,8
Sin informacion																					
TOTAL DEPARTAMENTO				**2.392**	**2.364**	**2.093**	**2.144**	**2.168**	**1.855**	**2.580**	**2.332**	**2.324**	**1,0**	**1,0**	**0,9**	**0,9**	**0,9**	**0,8**	**1,1**	**1,0**	**1,0**

TASA DE FECUNDIDAD ESPECIFICA EN MUJERES DE 10 A 14 AÑOS
AÑO 2013 A 2022 (Ultimo dato oficial)
Fuente: DANE - Estadísticas Vitales, Subdirección de Salud Pública, Oficina de Epidemiología, IDSN

Código DANE	#	Región	Municipios	NUMERO DE EMBARAZOS EN MUJERES DE 10 A14 AÑOS										TASA DE FECUNDIDAD ESPECIFICA EN MUJERES DE 10 A 14 AÑOS * CADA 1,000 MUJERES DE 10 A 14 AÑOS									
				2013	2014	2015	2016	2017	2018	2019	2020	2021	2022	2013	2014	2015	2016	2017	2018	2019	2020	2021	2022
52001	1	CEN	Pasto	38	36	21	23	33	23	16	17	12	11	2,5	2,4	1,4	1,6	2,4	1,8	1,3	1,3	1,0	0,9
52019	2	RIO	Albán	3	0	0	1	0	0	0	1	0	0	7,7	0,0	0,0	2,9	0,0	0,0	0,0	3,1	0,0	0,0
52022	3	EXP	Aldana	1	0	1	0	1	0	0	0	0	0	3,7	0,0	3,9	0,0	4,0	0,0	0,0	0,0	0,0	0,0
52036	4	OCC	Ancuyá	0	1	0	0	0	0	1	0	0	0	0,0	3,5	0,0	0,0	0,0	0,0	4,1	0,0	0,0	0,0
52051	5	JUA	Arboleda	0	2	1	1	0	0	1	2	0	3	0,0	5,6	2,8	2,9	0,0	0,0	3,1	6,0	0,0	9,1
52079	6	TEL	Barbacoas	6	7	8	8	11	14	9	5	16	11	1,9	2,2	2,6	2,6	3,6	4,5	2,9	1,6	5,2	3,6
52083	7	RIO	Belén	0	0	1	0	1	0	0	0	1	1	0,0	0,0	5,2	0,0	5,1	0,0	0,0	0,0	5,3	5,3
52110	8	JUA	Buesaco	2	0	6	1	0	2	0	2	4	1	2,0	0,0	6,3	1,1	0,0	2,2	0,0	2,3	4,7	1,2
52694	9	JUA	Cartago	2	1	0	0	0	1	1	0	0	2	6,9	3,6	0,0	0,0	0,0	3,9	3,9	0,0	0,0	8,1
52240	10	CEN	Chachagüí	3	0	1	2	1	0	0	2	1	3	5,0	0,0	1,7	3,6	1,8	0,0	0,0	3,8	1,9	5,8
52203	11	RIO	Colón Genova	1	1	1	1	0	0	1	1	0	0	3,0	3,1	3,2	3,3	0,0	0,0	3,6	3,6	0,0	0,0
52207	12	OCC	Consaca	1	0	0	0	0	0	0	0	1	0	1,9	0,0	0,0	0,0	0,0	0,0	0,0	0,0	2,2	0,0
52210	13	EXP	Contadero	1	0	0	0	0	0	0	0	1	0	3,6	0,0	0,0	0,0	0,0	0,0	0,0	0,0	4,3	0,0
52215	14	EXP	Córdoba	2	2	0	0	0	1	1	0	1	0	3,0	3,1	0,0	0,0	0,0	1,7	1,7	0,0	1,7	0,0
52224	15	EXP	Cuaspud	1	0	0	0	0	0	0	1	0	0	2,7	0,0	0,0	0,0	0,0	0,0	0,0	3,0	0,0	0,0
52227	16	EXP	Cumbal	0	0	1	2	3	2	0	1	1	0	0,0	0,0	0,7	1,4	2,1	1,4	0,0	0,7	0,7	0,0
52233	17	COR	Cumbitara	2	3	1	0	2	0	1	3	2	2	7,5	11,7	4,0	0,0	8,7	0,0	4,5	13,5	9,1	9,2
52250	18	SAN	El Charco	4	10	8	8	9	6	5	17	1	10	2,8	7,3	5,9	6,1	7,0	4,7	4,0	13,7	0,8	8,2
52254	19	GUA	El Peñol	1	1	0	1	0	0	1	1	7	0	3,1	3,2	0,0	3,6	0,0	0,0	3,9	3,9	27,9	0,0
52256	20	COR	El Rosario	2	1	1	0	2	1	1	0	0	1	4,0	2,1	2,1	0,0	4,3	2,2	2,2	0,0	0,0	2,3
52258	21	RIO	El Tablón de Gómez	3	1	2	0	1	0	1	1	1	0	5,1	1,7	3,6	0,0	1,8	0,0	1,9	1,9	1,9	0,0
52260	22	GUA	El Tambo	3	3	1	2	0	1	0	2	0	0	4,9	5,2	1,8	3,8	0,0	2,1	0,0	4,3	0,0	0,0
52520	23	PAS	Francisco Pizarro	1	1	0	1	5	4	0	3	1	5	1,4	1,4	0,0	1,4	7,0	5,6	0,0	4,2	1,4	7,1
52287	24	EXP	Funes	0	3	1	2	2	0	0	1	0	0	0,0	9,5	3,3	6,9	7,1	0,0	0,0	3,7	0,0	0,0
52317	25	EXP	Guachucal	1	0	0	2	1	0	0	0	0	0	1,5	0,0	0,0	3,2	1,6	0,0	0,0	0,0	0,0	0,0
52320	26	SAB	Guaitarilla	0	0	0	0	1	0	0	0	0	0	0,0	0,0	0,0	0,0	2,5	0,0	0,0	0,0	0,0	0,0
52323	27	EXP	Gualmatán	1	1	0	0	0	0	1	0	0	0	3,7	3,8	0,0	0,0	0,0	0,0	4,3	0,0	0,0	0,0
52352	28	EXP	Iles	0	0	1	2	0	1	0	0	0	0	0,0	0,0	3,1	6,6	0,0	3,4	0,0	0,0	0,0	0,0
52354	29	SAB	Imués	0	0	0	0	0	0	1	0	0	0	0,0	0,0	0,0	0,0	0,0	0,0	4,1	0,0	0,0	0,0
52356	30	EXP	Ipiales	11	5	7	11	10	9	8	7	6	10	2,3	1,1	1,5	2,5	2,3	2,0	1,8	1,6	1,4	2,3
52378	31	RIO	La Cruz	2	1	0	2	3	2	2	1	0	0	2,8	1,4	0,0	3,1	4,7	3,2	3,3	1,6	0,0	0,0
52381	32	CEN	La Florida	0	1	0	2	0	1	2	1	0	0	0,0	3,0	0,0	6,5	0,0	3,4	7,0	3,6	0,0	0,0
52385	33	GUA	La Llanada	0	0	1	0	1	1	0	1	0	0	0,0	0,0	3,8	0,0	4,0	4,0	0,0	4,2	0,0	0,0
52390	34	SAN	La Tola	0	1	2	4	2	1	3	3	3	3	0,0	2,2	4,5	9,2	4,9	2,4	7,4	7,4	7,5	7,6
52399	35	JUA	La Unión	6	2	6	1	4	5	3	1	6	1	5,0	1,7	5,3	0,9	3,6	4,6	2,8	0,9	5,7	1,0
52405	36	COR	Leiva	2	5	3	1	1	2	1	0	1	3	4,0	10,2	6,2	2,1	2,2	4,4	2,3	0,0	2,3	6,9
52411	37	OCC	Linares	0	1	1	1	1	0	0	0	1	1	0,0	2,6	2,7	2,8	2,9	0,0	0,0	0,0	3,1	3,2
52418	38	GUA	Los Andes	1	0	0	2	1	1	0	1	0	1	2,3	0,0	0,0	5,4	2,8	2,8	0,0	3,0	0,0	3,0
52427	39	TEL	Magüi Payan	1	1	0	1	3	2	7	3	3	4	0,7	0,7	0,0	0,7	2,1	1,4	4,9	2,1	2,1	2,8
52435	40	PIE	Mallama	3	0	0	1	1	1	0	1	0	0	8,1	0,0	0,0	2,9	2,9	2,9	0,0	3,0	0,0	0,0
52473	41	SAN	Mosquera	5	7	2	6	5	1	4	3	1	2	8,1	11,4	3,3	9,9	8,4	1,7	6,6	5,1	1,7	3,4
52480	42	CEN	Nariño	3	0	0	1	1	0	0	0	1	0	17,6	0,0	0,0	6,8	6,9	0,0	0,0	0,0	7,1	0,0
52490	43	SAN	Olaya Herrera	2	12	7	12	9	10	4	14	15	7	1,3	7,6	4,6	8,0	6,2	6,9	2,8	9,9	10,6	4,9
52506	44	SAB	Ospina	0	1	1	1	0	0	0	0	0	0	0,0	4,2	4,3	4,3	0,0	0,0	0,0	0,0	0,0	0,0
52540	45	COR	Policarpa	5	3	3	1	1	2	3	1	4	2	10,7	6,5	6,7	2,3	2,3	4,7	7,2	2,4	9,7	4,9
52560	46	EXP	Potosí	0	1	0	0	1	0	0	0	0	0	0,0	2,5	0,0	0,0	2,8	0,0	0,0	0,0	0,0	0,0
52565	47	ABA	Providencia	1	0	0	0	0	0	0	2	1	0	3,3	0,0	0,0	0,0	0,0	0,0	0,0	9,5	4,8	0,0
52573	48	EXP	Puerres	0	1	0	0	0	1	0	0	0	1	0,0	3,1	0,0	0,0	0,0	3,5	0,0	0,0	0,0	3,7
52585	49	EXP	Pupiales	2	1	0	0	0	0	2	0	0	3	3,2	1,7	0,0	0,0	0,0	0,0	3,8	0,0	0,0	5,8
52612	50	PIE	Ricaurte	7	9	4	5	9	6	3	8	6	6	6,9	8,8	3,9	4,9	8,9	5,9	2,9	8,0	6,0	6,0
52621	51	TEL	Roberto Payán	3	3	6	7	5	3	3	2	5	3	4,0	4,0	8,1	9,6	7,0	4,2	4,3	2,8	7,2	4,3
52678	52	ABA	Samaniego	5	6	9	4	10	8	2	3	4	3	3,9	5,0	7,9	3,7	9,6	8,0	2,1	3,1	4,2	3,2
52685	53	RIO	San Bernardo	0	1	0	0	0	0	0	1	0	0	0,0	3,0	0,0	0,0	0,0	0,0	0,0	3,4	0,0	0,0
52687	54	JUA	San Lorenzo	3	1	2	1	3	2	0	1	1	0	3,9	1,3	2,7	1,4	4,3	3,0	0,0	1,5	1,5	0,0
52693	55	RIO	San Pablo	0	0	2	1	1	1	2	0	0	0	0,0	0,0	3,3	1,7	1,8	1,8	3,8	0,0	0,0	0,0
52683	56	OCC	Sandoná	3	2	2	1	3	0	3	0	2	1	3,7	2,6	2,7	1,4	4,4	0,0	4,8	0,0	3,2	1,6
52696	57	SAN	Santa Bárbara	2	3	0	3	3	1	0	1	2	1	2,7	4,0	0,0	4,1	4,1	1,4	0,0	1,4	2,8	1,4
52699	58	ABA	Santacruz	0	2	0	1	0	3	2	1	0	0	0,0	4,4	0,0	2,3	0,0	7,1	4,8	2,4	0,0	0,0
52720	59	SAB	Sapuyes	0	0	2	0	1	0	1	1	0	0	0,0	0,0	7,8	0,0	4,1	0,0	4,3	4,3	0,0	0,0
52786	60	COR	Taminango	1	1	0	0	0	2	1	2	1	0	1,5	1,5	0,0	0,0	0,0	3,4	1,7	3,5	1,8	0,0
52788	61	CEN	Tangua	1	0	0	0	1	0	1	0	3	0	2,0	0,0	0,0	0,0	2,3	0,0	2,4	0,0	7,2	0,0
52835	62	PAS	Tumaco	55	76	61	53	56	57	51	51	61	47	4,3	6,0	4,8	4,2	4,5	4,5	4,1	4,1	5,0	3,8
52838	63	SAB	Túquerres	6	4	5	5	1	1	2	3	3	1	3,4	2,3	3,0	3,1	0,6	0,6	1,3	1,9	2,0	0,7
52885	64	CEN	Yacuanquer	1	0	2	0	0	0	1	0	2	1	2,3	0,0	4,7	0,0	0,0	0,0	2,6	0,0	5,2	2,6
Sin informacion																							
TOTAL DEPARTAMENTO				**210**	**225**	**184**	**185**	**210**	**179**	**152**	**173**	**182**	**151**	**2,9**	**3,2**	**2,7**	**2,8**	**3,2**	**2,8**	**2,4**	**2,7**	**2,9**	**2,4**

TASA DE FECUNDIDAD ESPECIFICA EN MUJERES DE 10 A 54 AÑOS
AÑO 2013 A 2022 (Ultimo dato oficial)
Fuente: DANE - Estadísticas Vitales, Subdirección de Salud Pública, Oficina de Epidemiología, IDSN

Código DANE	#	Región	Municipios	NUMERO DE NACIDOS VIVOS EN MUJERES DE 10 A 54 AÑOS									TASA DE FECUNDIDAD ESPECIFICA EN MUJERES DE 10 A 54 AÑOS * CADA 1,000 MUJERES DE 10 A 54 AÑOS								
				2013	2014	2015	2016	2017	2018	2019	2020	2021	2013	2014	2015	2016	2017	2018	2019	2020	2021
52001	1	CEN	Pasto	4.828	5.052	5.243	5.189	4.989	4.723	4.340	4.035	3.468	35,0	36,6	38,0	37,6	36,1	34,1	31,5	28,7	24,5
52019	2	RIO	Albán	97	92	84	90	66	63	77	81	69	28,3	27,2	25,4	27,7	20,4	19,9	25,0	25,4	21,6
52022	3	EXP	Aldana	83	93	87	67	83	68	63	66	49	33,3	36,8	34,6	26,9	32,7	26,8	25,0	25,7	19,0
52036	4	OCC	Ancuyá	70	55	51	54	52	52	47	33	37	24,3	19,7	18,8	20,1	19,8	19,7	18,2	12,5	14,1
52051	5	JUA	Arboleda	90	73	71	67	63	63	62	62	64	33,2	26,8	26,1	24,7	23,4	23,4	23,2	22,4	22,8
52079	6	TEL	Barbacoas	488	414	350	402	558	542	429	453	551	29,9	25,0	20,8	23,5	32,2	31,0	24,4	25,4	30,6
52083	7	RIO	Belén	71	53	46	52	68	47	32	28	30	35,4	26,4	22,9	25,3	32,6	22,4	15,4	13,1	14,0
52110	8	JUA	Buesaco	275	255	258	220	224	200	172	188	171	35,5	33,0	33,5	28,6	29,1	26,1	22,6	24,3	22,1
52694	9	JUA	Cartago	69	70	60	90	54	81	55	57	74	30,9	31,3	26,8	40,4	23,8	35,8	24,5	25,0	32,4
52240	10	CEN	Chachagüí	160	155	143	157	146	136	132	128	106	32,7	31,4	28,7	31,4	29,4	27,2	26,5	25,4	21,0
52203	11	RIO	Colón Genova	88	83	77	82	65	71	52	65	62	32,5	30,0	28,1	30,5	24,5	26,9	20,1	24,5	23,2
52207	12	OCC	Consaca	90	78	68	87	81	83	79	64	58	19,6	17,0	14,7	18,8	17,6	18,0	17,2	13,7	12,4
52210	13	EXP	Contadero	86	68	59	77	70	61	57	56	44	37,1	29,3	25,1	33,1	30,2	26,3	24,8	23,9	18,7
52215	14	EXP	Córdoba	196	198	179	187	189	145	133	134	122	37,9	37,9	34,2	35,5	36,0	27,6	25,4	25,1	22,7
52224	15	EXP	Cuaspud	98	119	112	101	88	101	66	73	64	32,5	39,1	37,0	33,5	28,7	32,9	21,6	23,4	20,4
52227	16	EXP	Cumbal	388	366	358	358	420	318	330	294	253	32,8	30,5	29,4	28,9	33,5	25,1	26,1	22,8	19,5
52233	17	COR	Cumbitara	104	87	78	63	91	88	86	126	123	50,8	42,7	38,3	31,7	45,9	44,5	44,6	63,5	62,0
52250	18	SAN	El Charco	218	339	350	290	214	320	344	431	476	30,0	46,9	48,5	40,4	29,9	45,1	48,6	60,3	66,5
52254	19	GUA	El Peñol	54	48	44	35	45	46	50	44	42	20,1	18,1	16,9	13,9	18,2	19,0	20,8	18,0	17,2
52256	20	COR	El Rosario	76	97	69	73	61	47	42	54	66	19,5	25,0	17,6	18,6	15,4	11,9	10,7	13,4	16,2
52258	21	RIO	El Tablón de Gómez	145	165	149	113	132	135	128	121	125	30,4	34,3	30,8	23,2	27,1	27,6	26,4	24,4	25,1
52260	22	GUA	El Tambo	129	143	150	121	125	95	107	105	81	25,4	28,7	30,7	25,2	27,0	20,9	24,3	23,0	17,7
52520	23	PAS	Francisco Pizarro	53	52	58	79	120	107	95	118	122	12,5	12,1	13,3	18,1	27,2	24,1	21,4	25,8	26,4
52287	24	EXP	Funes	58	53	51	54	68	55	36	54	35	24,3	22,4	22,0	23,6	29,8	24,1	16,0	23,4	15,1
52317	25	EXP	Guachucal	183	208	199	196	177	142	145	138	123	27,8	31,4	29,8	29,4	26,4	21,1	21,7	20,2	17,9
52320	26	SAB	Guaitarilla	111	117	96	95	97	82	62	67	81	28,0	29,7	24,4	25,0	26,1	22,0	17,0	18,0	21,8
52323	27	EXP	Gualmatán	61	53	54	50	64	51	48	40	35	24,7	21,5	22,0	20,5	26,3	20,8	19,8	16,1	14,1
52352	28	EXP	Iles	113	83	83	87	68	58	56	61	46	43,2	31,8	32,1	34,0	26,7	22,8	22,2	23,7	17,9
52354	29	SAB	Imués	60	64	59	61	55	58	58	61	48	22,8	24,3	22,5	23,7	21,5	22,7	23,2	23,7	18,7
52356	30	EXP	Ipiales	1.676	1.667	1.672	1.659	1.602	1.501	1.448	1.349	1.319	42,1	41,8	41,8	41,3	39,8	37,1	36,0	32,9	32,0
52378	31	RIO	La Cruz	173	177	183	167	156	146	142	146	130	26,7	27,5	28,7	26,2	24,8	23,4	22,9	23,2	20,7
52381	32	CEN	La Florida	94	109	78	75	93	82	64	72	51	27,3	32,2	23,3	22,6	28,5	25,2	20,1	22,1	15,6
52385	33	GUA	La Llanada	59	55	55	58	49	53	67	48	51	26,2	24,6	24,7	26,6	22,5	24,6	31,2	22,2	23,5
52390	34	SAN	La Tola	54	81	53	59	60	58	71	104	135	22,5	33,7	22,2	24,8	25,8	24,9	30,5	44,1	57,2
52399	35	JUA	La Unión	373	378	398	329	358	337	317	316	297	35,6	36,0	37,7	31,2	33,7	31,8	30,1	29,4	27,5
52405	36	COR	Leiva	113	115	111	87	89	94	96	94	97	34,6	35,3	34,1	27,2	27,8	29,6	30,7	29,3	30,2
52411	37	OCC	Linares	72	74	82	63	76	50	75	67	59	20,4	21,4	24,2	18,8	23,1	15,4	23,6	20,7	18,2
52418	38	GUA	Los Andes	118	104	99	93	103	94	96	84	83	35,7	31,3	30,4	29,0	32,7	30,1	31,5	26,9	26,7
52427	39	TEL	Magüi Payan	79	74	27	43	78	82	107	101	139	11,3	10,3	3,7	5,7	10,2	10,6	13,5	12,6	17,2
52435	40	PIE	Mallama	75	83	79	85	75	74	72	66	61	26,3	28,7	27,0	29,2	25,7	25,3	24,8	22,2	20,5
52473	41	SAN	Mosquera	112	96	73	111	101	113	123	125	112	28,3	23,7	17,8	26,7	24,1	26,6	28,4	28,9	25,8
52480	42	CEN	Nariño	104	57	64	54	69	69	42	42	61	66,5	36,7	42,5	36,5	46,7	46,5	28,6	28,2	40,7
52490	43	SAN	Olaya Herrera	209	278	222	288	349	363	405	445	518	24,0	32,1	25,7	33,6	41,1	43,2	48,4	52,0	60,1
52506	44	SAB	Ospina	61	61	54	67	70	35	39	26	44	25,9	26,1	23,3	28,6	30,2	15,2	17,1	11,1	18,8
52540	45	COR	Policarpa	152	160	130	127	159	132	151	175	193	43,9	46,1	37,6	36,4	46,0	38,3	44,2	50,1	54,9
52560	46	EXP	Potosí	162	159	158	125	145	118	101	115	103	44,8	44,7	45,1	36,1	42,8	35,1	30,8	34,0	30,5
52565	47	ABA	Providencia	38	58	60	51	47	48	41	47	38	16,7	26,1	28,2	24,7	23,3	24,8	21,3	24,1	19,4
52573	48	EXP	Puerres	107	115	105	63	89	70	76	61	60	37,2	40,5	37,5	23,0	33,1	26,0	28,9	22,6	22,2
52585	49	EXP	Pupiales	225	180	173	209	169	174	157	151	141	37,9	30,9	29,7	35,5	29,3	30,2	27,7	26,1	24,3
52612	50	PIE	Ricaurte	232	267	200	258	292	312	261	289	332	39,1	44,2	32,6	41,3	46,2	48,8	40,4	44,1	50,4
52621	51	TEL	Roberto Payán	112	111	86	124	131	115	122	148	163	27,8	27,3	21,0	30,1	31,9	28,0	29,8	35,4	38,7
52678	52	ABA	Samaniego	283	322	285	343	358	355	314	320	291	25,4	29,5	26,7	32,9	35,1	35,8	32,9	32,3	29,4
52685	53	RIO	San Bernardo	87	71	75	78	70	73	61	64	68	28,0	23,2	24,7	25,9	23,5	24,6	20,7	21,4	22,6
52687	54	JUA	San Lorenzo	159	177	177	170	155	151	139	147	155	27,3	30,5	30,3	29,0	26,5	25,8	23,9	24,8	26,0
52693	55	RIO	San Pablo	121	146	131	135	121	141	101	103	106	22,6	27,6	25,0	26,2	24,1	28,3	20,9	20,7	21,3
52683	56	OCC	Sandoná	187	181	208	190	166	185	140	164	153	25,0	24,6	28,8	26,8	23,8	27,1	21,2	24,0	22,5
52696	57	SAN	Santa Bárbara	88	75	54	72	91	43	73	91	123	21,6	18,1	12,9	17,0	21,4	10,1	17,3	20,8	27,9
52699	58	ABA	Santacruz	76	86	69	85	84	69	72	73	63	21,5	24,2	19,3	23,6	23,4	19,1	19,8	20,0	17,2
52720	59	SAB	Sapuyes	53	58	70	66	53	44	44	35	39	21,4	23,6	28,1	27,0	21,8	18,1	18,4	14,3	15,9
52786	60	COR	Taminango	151	144	162	151	134	160	134	153	154	24,8	23,7	26,9	25,3	22,7	27,2	22,9	25,9	26,0
52788	61	CEN	Tangua	118	103	95	130	107	92	75	100	87	26,2	22,8	21,1	28,9	24,0	20,5	17,0	22,1	19,2
52835	62	PAS	Tumaco	2.693	3.243	3.194	3.013	3.476	3.345	3.303	3.190	3.567	33,2	39,4	38,3	35,7	40,7	38,8	38,1	36,3	40,2
52838	63	SAB	Túquerres	512	526	526	463	421	405	429	367	320	33,6	34,5	34,5	30,4	27,6	26,6	28,4	23,8	20,7
52885	64	CEN	Yacuanquer	125	130	126	114	79	106	105	83	72	33,8	34,7	33,4	30,2	21,2	28,4	28,3	22,0	19,0
Sin informacion																					
TOTAL DEPARTAMENTO				**17.595**	**18.454**	**18.020**	**17.802**	**18.208**	**17.327**	**16.446**	**16.198**	**16.010**	**32,2**	**33,7**	**32,9**	**32,4**	**33,2**	**31,5**	**30,1**	**29,0**	**28,5**

TASA DE NATALIDAD
AÑO 2013 A 2022 (Ultimo dato oficial)
Fuente: DANE - Estadísticas Vitales, Subdirección de Salud Pública, Oficina de Epidemiología, IDSN

Código DANE	#	Región	Municipios	NUMERO DE NACIDOS VIVOS										TASA DE NATALIDAD * 1.000 HABITANTES									
				2013	2014	2015	2016	2017	2018	2019	2020	2021	2022	2013	2014	2015	2016	2017	2018	2019	2020	2021	2022
52001	1	CEN	Pasto	4.828	5.052	5.243	5.189	4.989	4.730	4.342	4.033	3.469	3.212	12,6	13,1	13,5	13,3	12,8	12,0	11,1	10,0	8,6	7,9
52019	2	RIO	Albán	97	92	84	90	66	63	77	81	69	71	9,5	9,1	8,5	9,2	6,7	6,5	8,2	8,3	7,0	7,2
52022	3	EXP	Aldana	83	93	87	67	83	68	63	66	49	45	11,6	12,8	12,0	9,3	11,3	9,2	8,5	8,7	6,4	5,9
52036	4	OCC	Ancuyá	70	55	51	54	52	52	47	33	37	34	7,6	6,1	5,7	6,1	5,9	5,9	5,4	3,7	4,1	3,8
52051	5	JUA	Arboleda	90	73	71	67	63	63	62	62	64	55	10,8	8,7	8,5	8,0	7,5	7,5	7,4	7,1	7,2	6,1
52079	6	TEL	Barbacoas	488	414	350	402	558	674	445	487	504	482	9,5	7,9	6,6	7,4	10,2	12,1	7,9	8,5	8,7	8,3
52083	7	RIO	Belén	71	53	46	52	68	47	32	28	30	19	12,0	8,9	7,7	8,4	10,8	7,4	5,1	4,3	4,6	2,9
52110	8	JUA	Buesaco	275	255	258	220	224	200	172	189	170	137	11,6	10,7	10,8	9,2	9,4	8,4	7,2	7,7	6,9	5,5
52694	9	JUA	Cartago	69	70	60	90	54	81	54	58	73	53	10,4	10,5	9,0	13,4	7,9	11,8	7,9	8,3	10,4	7,5
52240	10	CEN	Chachagüí	160	155	143	157	146	137	132	128	107	98	10,8	10,4	9,5	10,4	9,6	8,9	8,6	8,2	6,8	6,2
52203	11	RIO	Colón Genova	88	83	77	82	65	71	53	66	60	51	10,2	9,5	8,9	9,5	7,6	8,3	6,3	7,6	6,9	5,8
52207	12	OCC	Consaca	90	78	68	87	81	83	79	64	58	57	6,7	5,8	5,0	6,4	5,9	6,0	5,7	4,5	4,1	4,0
52210	13	EXP	Contadero	86	68	59	77	70	61	57	56	44	46	12,1	9,5	8,2	10,7	9,7	8,4	7,9	7,5	5,9	6,1
52215	14	EXP	Córdoba	196	198	179	187	189	146	133	134	122	108	13,0	13,0	11,7	12,2	12,2	9,4	8,6	8,4	7,6	6,7
52224	15	EXP	Cuaspud	98	119	112	101	88	101	66	73	64	56	11,1	13,3	12,5	11,2	9,6	11,0	7,2	7,8	6,7	5,9
52227	16	EXP	Cumbal	388	366	358	358	420	322	330	295	253	246	11,4	10,6	10,2	10,0	11,6	8,7	8,9	7,8	6,6	6,4
52233	17	COR	Cumbitara	104	87	78	63	91	89	87	129	121	94	17,1	14,4	13,0	10,6	15,3	15,0	14,9	21,3	19,9	15,4
52250	18	SAN	El Charco	218	339	360	291	214	343	313	437	512	396	9,5	14,9	15,8	12,9	9,5	15,2	13,9	19,2	22,4	17,2
52254	19	GUA	El Peñol	54	48	44	35	45	46	50	44	42	44	6,7	6,0	5,6	4,6	6,0	6,2	6,7	5,8	5,5	5,7
52256	20	COR	El Rosario	76	97	69	73	61	47	42	54	67	51	6,4	8,2	5,8	6,0	5,0	3,8	3,5	4,3	5,3	4,0
52258	21	RIO	El Tablón de Gómez	145	165	149	113	132	135	128	122	124	104	10,5	11,8	10,6	8,0	9,3	9,4	9,0	8,3	8,4	7,0
52260	22	GUA	El Tambo	129	143	150	121	125	95	107	105	82	93	8,2	9,3	9,9	8,1	8,6	6,7	7,7	7,2	5,6	6,3
52520	23	PAS	Francisco Pizarro	53	52	58	79	120	111	88	123	125	109	3,9	3,8	4,2	5,7	8,5	7,8	6,2	8,5	8,5	7,4
52287	24	EXP	Funes	58	53	51	54	68	55	36	54	35	37	7,9	7,2	7,1	7,5	9,5	7,6	5,0	7,4	4,7	5,0
52317	25	EXP	Guachucal	183	208	199	196	177	142	146	137	123	126	9,8	11,0	10,5	10,3	9,2	7,3	7,5	6,9	6,1	6,2
52320	26	SAB	Guaitarilla	111	117	96	95	97	82	62	67	81	71	9,1	9,7	8,0	8,1	8,4	7,1	5,4	5,7	6,9	6,0
52323	27	EXP	Gualmatán	61	53	54	50	64	51	48	40	35	40	8,8	7,6	7,8	7,2	9,2	7,2	6,8	5,5	4,8	5,5
52352	28	EXP	Iles	113	83	83	87	68	58	55	61	46	55	14,6	10,8	10,8	11,4	8,9	7,6	7,2	7,8	5,9	7,0
52354	29	SAB	Imués	60	64	59	61	55	58	58	61	48	40	7,8	8,3	7,7	8,0	7,2	7,6	7,7	7,8	6,1	5,1
52356	30	EXP	Ipiales	1.676	1.667	1.672	1.660	1.602	1.508	1.447	1.353	1.315	1.175	14,9	14,7	14,7	14,5	13,9	13,0	12,5	11,4	11,0	9,8
52378	31	RIO	La Cruz	173	177	183	167	156	146	142	146	130	129	9,1	9,3	9,7	8,8	8,3	7,8	7,6	7,7	6,8	6,7
52381	32	CEN	La Florida	94	109	78	75	93	82	64	73	50	55	9,0	10,6	7,6	7,4	9,2	8,1	6,4	7,1	4,8	5,3
52385	33	GUA	La Llanada	59	55	55	58	49	53	67	48	51	48	8,8	8,3	8,3	8,9	7,5	8,2	10,3	7,3	7,8	7,3
52390	34	SAN	La Tola	54	81	53	59	60	74	81	104	132	83	7,1	10,7	7,0	7,9	8,1	10,0	10,9	13,8	17,5	10,9
52399	35	JUA	La Unión	373	378	398	329	358	337	318	315	297	263	12,1	12,1	12,7	10,5	11,3	10,6	10,0	9,7	9,0	8,0
52405	36	COR	Leiva	113	115	111	87	89	94	95	94	97	100	11,4	11,7	11,2	8,9	9,1	9,6	9,8	9,5	9,7	9,9
52411	37	OCC	Linares	72	74	82	63	76	50	76	66	59	56	6,6	6,9	7,8	6,0	7,4	4,9	7,5	6,4	5,7	5,4
52418	38	GUA	Los Andes	118	104	99	93	103	94	96	85	82	80	11,7	10,3	10,0	9,6	10,7	9,8	10,2	8,8	8,5	8,3
52427	39	TEL	Magüi Payan	80	74	27	43	78	118	112	109	152	111	3,6	3,3	1,2	1,8	3,2	4,8	4,4	4,3	5,9	4,3
52435	40	PIE	Mallama	75	83	79	85	75	75	72	69	59	61	8,7	9,5	8,9	9,6	8,4	8,4	8,0	7,5	6,4	6,5
52473	41	SAN	Mosquera	114	96	73	111	101	117	123	123	122	93	10,2	8,4	6,3	9,5	8,5	9,8	10,0	10,0	9,8	7,5
52480	42	CEN	Nariño	104	57	64	54	69	69	41	42	63	64	23,1	12,8	14,7	12,5	15,9	15,8	9,4	9,5	14,1	14,2
52490	43	SAN	Olaya Herrera	209	278	222	288	349	393	398	467	514	376	7,9	10,7	8,6	11,2	13,7	15,5	15,7	18,1	19,8	14,4
52506	44	SAB	Ospina	61	61	54	67	70	35	38	26	44	35	8,6	8,6	7,7	9,4	9,9	4,9	5,4	3,6	6,0	4,8
52540	45	COR	Policarpa	152	160	130	127	159	134	151	177	195	189	15,5	16,3	13,2	12,8	16,1	13,5	15,4	17,5	19,2	18,5
52560	46	EXP	Potosí	162	159	158	125	145	118	100	115	103	92	14,8	14,7	14,8	11,8	13,9	11,3	9,8	10,9	9,7	8,6
52565	47	ABA	Providencia	38	58	60	51	47	48	41	47	38	37	5,9	9,2	9,9	8,6	8,2	8,6	7,4	8,3	6,6	6,5
52573	48	EXP	Puerres	107	115	105	63	89	71	76	61	60	52	12,0	13,0	12,0	7,3	10,4	8,3	9,0	7,0	6,9	5,9
52585	49	EXP	Pupiales	225	180	173	209	169	174	156	151	141	118	12,8	10,3	9,9	11,8	9,7	9,9	9,0	8,5	7,9	6,5
52612	50	PIE	Ricaurte	232	267	200	258	292	332	256	332	344	258	12,9	14,5	10,7	13,6	15,1	16,9	12,9	16,5	16,9	12,6
52621	51	TEL	Roberto Payán	112	111	86	124	131	132	122	147	183	149	9,1	8,9	6,9	9,8	10,4	10,4	9,6	11,4	14,0	11,3
52678	52	ABA	Samaniego	283	322	285	343	358	369	314	324	292	296	8,7	10,1	9,1	11,2	11,9	12,5	11,1	11,0	9,9	10,0
52685	53	RIO	San Bernardo	87	71	75	78	70	73	59	65	67	62	9,2	7,6	8,0	8,4	7,6	7,9	6,4	6,9	7,1	6,5
52687	54	JUA	San Lorenzo	159	177	177	170	155	153	137	147	155	121	8,8	9,8	9,7	9,2	8,4	8,3	7,4	7,8	8,1	6,3
52693	55	RIO	San Pablo	121	146	131	135	121	141	100	103	106	107	7,5	9,1	8,2	8,6	7,8	9,2	6,7	6,6	6,8	6,8
52683	56	OCC	Sandoná	187	181	208	190	166	186	140	165	153	130	8,3	8,2	9,6	8,8	7,9	9,0	6,9	7,9	7,3	6,2
52696	57	SAN	Santa Bárbara	88	75	54	72	91	89	74	91	134	104	6,9	5,8	4,1	5,4	6,8	6,6	5,6	6,6	9,6	7,4
52699	58	ABA	Santacruz	76	86	69	85	84	71	71	78	64	55	7,2	8,2	6,5	8,0	7,8	6,6	6,5	7,1	5,7	4,9
52720	59	SAB	Sapuyes	53	58	70	66	53	44	44	35	39	33	7,3	7,9	9,5	9,0	7,2	6,0	6,0	4,7	5,2	4,4
52786	60	COR	Taminango	151	144	162	151	134	160	135	154	153	131	8,3	7,9	9,0	8,4	7,5	9,0	7,6	8,5	8,4	7,1
52788	61	CEN	Tangua	118	103	95	130	107	92	75	100	87	80	8,9	7,7	7,1	9,7	8,0	6,8	5,6	7,3	6,3	5,7
52835	62	PAS	Tumaco	2.693	3.243	3.194	3.013	3.476	3.489	3.314	3.210	3.633	2.926	11,4	13,5	13,1	12,2	13,9	13,8	13,0	12,3	13,8	11,1
52838	63	SAB	Túquerres	512	526	526	463	421	408	427	368	320	310	11,6	11,9	11,9	10,4	9,4	9,1	9,6	8,1	7,0	6,7
52885	64	CEN	Yacuanquer	125	130	126	114	79	106	105	83	72	69	11,6	12,0	11,6	10,4	7,3	9,7	9,6	7,4	6,4	6,1
Sin informacion																							
TOTAL DEPARTAMENTO				**17.598**	**18.454**	**18.030**	**17.804**	**18.208**	**17.846**	**16.431**	**16.360**	**16.120**	**14.078**	**11,0**	**11,5**	**11,2**	**11,0**	**11,2**	**10,9**	**10,1**	**9,8**	**9,6**	**8,3**

DEFUNCIONES FETALES POR GRUPOS DE EDAD DE LA MADRE, SEGÚN RESIDENCIA Y NIVEL EDUCATIVO DE LA MADRE
DEPARTAMENTO DE NARIÑO 2022 (Ultimo dato oficial)
Fuente: DANE - Estadísticas Vitales, Subdirección de Salud Pública, Oficina de Epidemiología

Departamento de residencia y nivel educativo de la madre	Total	Grupos de edad de la madre									
		10 - 14 años	15 - 19 años	20 - 24 años	25 - 29 años	30 - 34 años	35 - 39 años	40 - 44 años	45 - 49 años	50 - 54 años	Edad desconocida
Total Departamento	**881**	**10**	**108**	**177**	**207**	**177**	**120**	**70**	**9**	**0**	**3**
Preescolar	**2**	0	0	0	1	0	0	1	0	0	0
Básica primaria	**128**	4	24	26	13	26	19	14	2	0	0
Básica secundaria	**169**	6	32	36	42	25	19	9	0	0	0
Media académica o clásica	**348**	0	37	84	86	65	48	23	4	0	1
Media técnica	**28**	0	3	6	10	5	1	2	1	0	0
Normalista	**3**	0	0	0	1	0	1	1	0	0	0
Técnica profesional	**52**	0	4	8	15	14	8	3	0	0	0
Tecnológica	**24**	0	2	1	5	9	2	4	1	0	0
Profesional	**86**	0	0	12	27	25	15	7	0	0	0
Especialización	**3**	0	0	0	0	3	0	0	0	0	0
Maestría	**0**	0	0	0	0	0	0	0	0	0	0
Doctorado	**0**	0	0	0	0	0	0	0	0	0	0
Ninguno	**9**	0	2	1	2	0	1	2	1	0	0
Sin información	**29**	0	4	3	5	5	6	4	0	0	2

DEFUNCIONES FETALES POR PESO AL NACER, SEGÚN RESIDENCIA Y GRUPOS DE EDAD DE LA MADRE
DEPARTAMENTO DE NARIÑO 2022 (Ultimo dato oficial)
Fuente: DANE - Estadísticas Vitales, Subdirección de Salud Pública, Oficina de Epidemiología

Departamento de residencia y grupo de edad de la madre	Total	Peso en gramos al nacer						
		<300	300-999	1.000-1.999	2.000-2.999	3.000-3.999	4.000-5.000	Sin información
Total Departamento	**881**	**566**	**123**	**47**	**38**	**12**	**0**	**95**
10 - 14 años	10	5	2	2	1	0	0	0
15 - 19 años	108	63	24	7	4	0	0	10
20 - 24 años	177	100	33	10	9	3	0	22
25 - 29 años	207	134	25	12	6	2	0	28
30 - 34 años	177	117	23	9	9	2	0	17
35 - 39 años	120	91	8	2	6	3	0	10
40 - 44 años	70	49	6	4	3	1	0	7
45 - 49 años	9	7	1	1	0	0	0	0
50 - 54 años	0	0	0	0	0	0	0	0
Edad desconocida	3	0	1	0	0	1	0	1

DEFUNCIONES FETALES POR TIEMPO DE GESTACIÓN, SEGÚN RESIDENCIA Y GRUPOS DE EDAD DE LA MADRE
DEPARTAMENTO DE NARIÑO 2022 (Ultimo dato oficial)
Fuente: DANE - Estadísticas Vitales, Subdirección de Salud Pública, Oficina de Epidemiología

Departamento de residencia y grupo de edad de la madre	Total	Tiempo de gestación en semanas completas					
		Menos de 22	De 22 a 27	De 28 a 36	De 37 y más	Ignorado	Sin información
Total Departamento	**881**	**633**	**82**	**64**	**33**	**0**	**69**
10 - 14 años	10	5	3	2	0	0	0
15 - 19 años	108	76	15	7	3	0	7
20 - 24 años	177	124	15	14	9	0	15
25 - 29 años	207	146	21	10	7	0	23
30 - 34 años	177	129	19	13	6	0	10
35 - 39 años	120	97	3	11	4	0	5
40 - 44 años	70	49	3	6	3	0	9
45 - 49 años	9	7	1	1	0	0	0
50 - 54 años	0	0	0	0	0	0	0
Edad desconocida	3	0	2	0	1	0	0

DEFUNCIONES FETALES POR SEXO, SEGÚN MUNICIPIO DE RESIDENCIA DE LA MADRE Y GRUPOS DE CAUSAS DE DEFUNCIÓN (LISTA DE CAUSAS AGRUPADAS 6/67 CIE-10 DE OPS)

DEPARTAMENTO DE NARIÑO - AÑO 2022 (Ultimo dato oficial)

Fuente: DANE - Estadísticas Vitales, Subdirección de Salud Pública, Oficina de Epidemiología

Municipio de residencia de la madre Grupos de causas de defunción (Lista de causas agrupadas 6/67 CIE-10 de OPS)	Total	Sexo		
		Hombres	Mujeres	Indeterminado
Total Departamento	**881**	**141**	**103**	**637**
401 Feto y recién nacido afectados por ciertas afecciones maternas	34	14	19	1
402 Feto y recién nacido afectados por complicaciones obstétricas y traumatismo del nacimiento	696	70	34	592
403 Retardo del crecimiento fetal, desnutrición fetal, gestación corta y bajo peso al nacer	3	1	2	0
404 Trastornos respiratorios específicos del período perinatal	25	15	8	2
406 Resto de ciertas afecciones originadas en el período perinatal	106	35	33	38
613 Malformaciones congénitas, deformidades y anomalías cromosómicas	17	6	7	4
52001 Pasto	**291**	**43**	**22**	**226**
401 Feto y recién nacido afectados por ciertas afecciones maternas	9	5	3	1
402 Feto y recién nacido afectados por complicaciones obstétricas y traumatismo del nacimiento	241	24	6	211
404 Trastornos respiratorios específicos del período perinatal	2	2	0	0
406 Resto de ciertas afecciones originadas en el período perinatal	35	10	11	14
613 Malformaciones congénitas, deformidades y anomalías cromosómicas	4	2	2	0
52022 Aldana	**5**	**0**	**1**	**4**
402 Feto y recién nacido afectados por complicaciones obstétricas y traumatismo del nacimiento	4	0	0	4
404 Trastornos respiratorios específicos del período perinatal	1	0	1	0
52036 Ancuya	**1**	**0**	**0**	**1**
402 Feto y recién nacido afectados por complicaciones obstétricas y traumatismo del nacimiento	1	0	0	1
52079 Barbacoas	**21**	**5**	**4**	**12**
401 Feto y recién nacido afectados por ciertas afecciones maternas	1	0	1	0
402 Feto y recién nacido afectados por complicaciones obstétricas y traumatismo del nacimiento	15	3	1	11
404 Trastornos respiratorios específicos del período perinatal	3	2	0	1
406 Resto de ciertas afecciones originadas en el período perinatal	2	0	2	0
52110 Buesaco	**6**	**0**	**0**	**6**
402 Feto y recién nacido afectados por complicaciones obstétricas y traumatismo del nacimiento	6	0	0	6
52207 Consacá	**4**	**0**	**1**	**3**
402 Feto y recién nacido afectados por complicaciones obstétricas y traumatismo del nacimiento	3	0	0	3
406 Resto de ciertas afecciones originadas en el período perinatal	1	0	1	0
52210 Contadero	**1**	**0**	**0**	**1**
402 Feto y recién nacido afectados por complicaciones obstétricas y traumatismo del nacimiento	1	0	0	1

DEFUNCIONES FETALES POR SEXO, SEGÚN MUNICIPIO DE RESIDENCIA DE LA MADRE Y GRUPOS DE CAUSAS DE DEFUNCIÓN (LISTA DE CAUSAS AGRUPADAS 6/67 CIE-10 DE OPS)

DEPARTAMENTO DE NARIÑO - AÑO 2022 (Ultimo dato oficial)

Fuente: DANE - Estadísticas Vitales, Subdirección de Salud Pública, Oficina de Epidemiología

Municipio de residencia de la madre Grupos de causas de defunción (Lista de causas agrupadas 6/67 CIE-10 de OPS)	Total	Sexo		
		Hombres	Mujeres	Indeterminado
52215 Córdoba	**2**	**0**	**0**	**2**
402 Feto y recién nacido afectados por complicaciones obstétricas y traumatismo del nacimiento	2	0	0	2
52224 Cuaspud Carlosama	**4**	**0**	**1**	**3**
402 Feto y recién nacido afectados por complicaciones obstétricas y traumatismo del nacimiento	4	0	1	3
52227 Cumbal	**13**	**2**	**3**	**8**
402 Feto y recién nacido afectados por complicaciones obstétricas y traumatismo del nacimiento	11	1	2	8
406 Resto de ciertas afecciones originadas en el período perinatal	1	0	1	0
613 Malformaciones congénitas, deformidades y anomalías cromosómicas	1	1	0	0
52233 Cumbitara	**11**	**1**	**1**	**9**
402 Feto y recién nacido afectados por complicaciones obstétricas y traumatismo del nacimiento	11	1	1	9
52240 Chachagüí	**10**	**2**	**0**	**8**
401 Feto y recién nacido afectados por ciertas afecciones maternas	1	1	0	0
402 Feto y recién nacido afectados por complicaciones obstétricas y traumatismo del nacimiento	8	0	0	8
406 Resto de ciertas afecciones originadas en el período perinatal	1	1	0	0
52250 El Charco	**6**	**3**	**3**	**0**
401 Feto y recién nacido afectados por ciertas afecciones maternas	1	0	1	0
402 Feto y recién nacido afectados por complicaciones obstétricas y traumatismo del nacimiento	1	1	0	0
404 Trastornos respiratorios específicos del período perinatal	2	2	0	0
406 Resto de ciertas afecciones originadas en el período perinatal	2	0	2	0
52254 El Peñol	**3**	**1**	**0**	**2**
402 Feto y recién nacido afectados por complicaciones obstétricas y traumatismo del nacimiento	2	0	0	2
406 Resto de ciertas afecciones originadas en el período perinatal	1	1	0	0
52256 El Rosario	**6**	**1**	**0**	**5**
402 Feto y recién nacido afectados por complicaciones obstétricas y traumatismo del nacimiento	5	0	0	5
404 Trastornos respiratorios específicos del período perinatal	1	1	0	0
52258 El Tablón de Gómez	**6**	**4**	**0**	**2**
402 Feto y recién nacido afectados por complicaciones obstétricas y traumatismo del nacimiento	4	2	0	2
406 Resto de ciertas afecciones originadas en el período perinatal	1	1	0	0
613 Malformaciones congénitas, deformidades y anomalías cromosómicas	1	1	0	0

DEFUNCIONES FETALES POR SEXO, SEGÚN MUNICIPIO DE RESIDENCIA DE LA MADRE Y GRUPOS DE CAUSAS DE DEFUNCIÓN (LISTA DE CAUSAS AGRUPADAS 6/67 CIE-10 DE OPS)

DEPARTAMENTO DE NARIÑO - AÑO 2022 (Ultimo dato oficial)

Fuente: DANE - Estadísticas Vitales, Subdirección de Salud Pública, Oficina de Epidemiología

Municipio de residencia de la madre Grupos de causas de defunción (Lista de causas agrupadas 6/67 CIE-10 de OPS)	Total	Sexo		
		Hombres	Mujeres	Indeterminado
52260 El Tambo	**7**	**2**	**0**	**5**
402 Feto y recién nacido afectados por complicaciones obstétricas y traumatismo del nacimiento	6	1	0	5
406 Resto de ciertas afecciones originadas en el período perinatal	1	1	0	0
52287 Funes	**1**	**0**	**0**	**1**
402 Feto y recién nacido afectados por complicaciones obstétricas y traumatismo del nacimiento	1	0	0	1
52317 Guachucal	**4**	**1**	**1**	**2**
402 Feto y recién nacido afectados por complicaciones obstétricas y traumatismo del nacimiento	3	1	0	2
403 Retardo del crecimiento fetal, desnutrición fetal, gestación corta y bajo peso al nacer	1	0	1	0
52320 Guaitarilla	**1**	**0**	**0**	**1**
402 Feto y recién nacido afectados por complicaciones obstétricas y traumatismo del nacimiento	1	0	0	1
52323 Gualmatán	**3**	**0**	**0**	**3**
402 Feto y recién nacido afectados por complicaciones obstétricas y traumatismo del nacimiento	3	0	0	3
52352 Iles	**2**	**0**	**1**	**1**
401 Feto y recién nacido afectados por ciertas afecciones maternas	1	0	1	0
402 Feto y recién nacido afectados por complicaciones obstétricas y traumatismo del nacimiento	1	0	0	1
52354 Imués	**4**	**0**	**0**	**4**
402 Feto y recién nacido afectados por complicaciones obstétricas y traumatismo del nacimiento	4	0	0	4
52356 Ipiales	**135**	**9**	**4**	**122**
401 Feto y recién nacido afectados por ciertas afecciones maternas	1	1	0	0
402 Feto y recién nacido afectados por complicaciones obstétricas y traumatismo del nacimiento	121	2	2	117
404 Trastornos respiratorios específicos del período perinatal	3	1	1	1
406 Resto de ciertas afecciones originadas en el período perinatal	8	5	1	2
613 Malformaciones congénitas, deformidades y anomalías cromosómicas	2	0	0	2
52378 La Cruz	**8**	**2**	**2**	**4**
401 Feto y recién nacido afectados por ciertas afecciones maternas	1	1	0	0
402 Feto y recién nacido afectados por complicaciones obstétricas y traumatismo del nacimiento	5	0	1	4
406 Resto de ciertas afecciones originadas en el período perinatal	1	0	1	0
613 Malformaciones congénitas, deformidades y anomalías cromosómicas	1	1	0	0

DEFUNCIONES FETALES POR SEXO, SEGÚN MUNICIPIO DE RESIDENCIA DE LA MADRE Y GRUPOS DE CAUSAS DE DEFUNCIÓN (LISTA DE CAUSAS AGRUPADAS 6/67 CIE-10 DE OPS)

DEPARTAMENTO DE NARIÑO - AÑO 2022 (Ultimo dato oficial)

Fuente: DANE - Estadísticas Vitales, Subdirección de Salud Pública, Oficina de Epidemiología

Municipio de residencia de la madre Grupos de causas de defunción (Lista de causas agrupadas 6/67 CIE-10 de OPS)	Total	Sexo		
		Hombres	Mujeres	Indeterminado
52381 La Florida	**3**	**0**	**0**	**3**
402 Feto y recién nacido afectados por complicaciones obstétricas y traumatismo del nacimiento	3	0	0	3
52385 La Llanada	**1**	**0**	**1**	**0**
401 Feto y recién nacido afectados por ciertas afecciones maternas	1	0	1	0
52390 La Tola	**2**	**1**	**0**	**1**
401 Feto y recién nacido afectados por ciertas afecciones maternas	1	1	0	0
402 Feto y recién nacido afectados por complicaciones obstétricas y traumatismo del nacimiento	1	0	0	1
52399 La Unión	**14**	**5**	**3**	**6**
401 Feto y recién nacido afectados por ciertas afecciones maternas	1	0	1	0
402 Feto y recién nacido afectados por complicaciones obstétricas y traumatismo del nacimiento	8	1	1	6
404 Trastornos respiratorios específicos del período perinatal	1	1	0	0
406 Resto de ciertas afecciones originadas en el período perinatal	3	2	1	0
613 Malformaciones congénitas, deformidades y anomalías cromosómicas	1	1	0	0
52405 Leiva	**5**	**1**	**0**	**4**
401 Feto y recién nacido afectados por ciertas afecciones maternas	1	1	0	0
402 Feto y recién nacido afectados por complicaciones obstétricas y traumatismo del nacimiento	3	0	0	3
406 Resto de ciertas afecciones originadas en el período perinatal	1	0	0	1
52411 Linares	**7**	**2**	**0**	**5**
402 Feto y recién nacido afectados por complicaciones obstétricas y traumatismo del nacimiento	6	2	0	4
406 Resto de ciertas afecciones originadas en el período perinatal	1	0	0	1
52418 Los Andes	**8**	**2**	**0**	**6**
402 Feto y recién nacido afectados por complicaciones obstétricas y traumatismo del nacimiento	7	1	0	6
404 Trastornos respiratorios específicos del período perinatal	1	1	0	0
52427 Magüí	**7**	**2**	**3**	**2**
401 Feto y recién nacido afectados por ciertas afecciones maternas	2	0	2	0
402 Feto y recién nacido afectados por complicaciones obstétricas y traumatismo del nacimiento	3	0	1	2
404 Trastornos respiratorios específicos del período perinatal	1	1	0	0
406 Resto de ciertas afecciones originadas en el período perinatal	1	1	0	0

DEFUNCIONES FETALES POR SEXO, SEGÚN MUNICIPIO DE RESIDENCIA DE LA MADRE Y GRUPOS DE CAUSAS DE DEFUNCIÓN (LISTA DE CAUSAS AGRUPADAS 6/67 CIE-10 DE OPS)

DEPARTAMENTO DE NARIÑO - AÑO 2022 (Ultimo dato oficial)

Fuente: DANE - Estadísticas Vitales, Subdirección de Salud Pública, Oficina de Epidemiología

Municipio de residencia de la madre Grupos de causas de defunción (Lista de causas agrupadas 6/67 CIE-10 de OPS)	Total	Sexo		
		Hombres	Mujeres	Indeterminado
52435 Mallama	**2**	**0**	**2**	**0**
401 Feto y recién nacido afectados por ciertas afecciones maternas	1	0	1	0
402 Feto y recién nacido afectados por complicaciones obstétricas y traumatismo del nacimiento	1	0	1	0
52473 Mosquera	**3**	**1**	**0**	**2**
402 Feto y recién nacido afectados por complicaciones obstétricas y traumatismo del nacimiento	3	1	0	2
52480 Nariño	**3**	**2**	**0**	**1**
402 Feto y recién nacido afectados por complicaciones obstétricas y traumatismo del nacimiento	1	0	0	1
406 Resto de ciertas afecciones originadas en el período perinatal	2	2	0	0
52490 Olaya Herrera	**8**	**3**	**0**	**5**
402 Feto y recién nacido afectados por complicaciones obstétricas y traumatismo del nacimiento	4	3	0	1
406 Resto de ciertas afecciones originadas en el período perinatal	4	0	0	4
52506 Ospina	**1**	**0**	**0**	**1**
402 Feto y recién nacido afectados por complicaciones obstétricas y traumatismo del nacimiento	1	0	0	1
52520 Francisco Pizarro	**2**	**0**	**1**	**1**
402 Feto y recién nacido afectados por complicaciones obstétricas y traumatismo del nacimiento	1	0	0	1
613 Malformaciones congénitas, deformidades y anomalías cromosómicas	1	0	1	0
52540 Policarpa	**16**	**1**	**2**	**13**
402 Feto y recién nacido afectados por complicaciones obstétricas y traumatismo del nacimiento	13	1	1	11
406 Resto de ciertas afecciones originadas en el período perinatal	3	0	1	2
52560 Potosí	**8**	**1**	**1**	**6**
402 Feto y recién nacido afectados por complicaciones obstétricas y traumatismo del nacimiento	8	1	1	6
52565 Providencia	**1**	**0**	**1**	**0**
403 Retardo del crecimiento fetal, desnutrición fetal, gestación corta y bajo peso al nacer	1	0	1	0
52573 Puerres	**5**	**0**	**0**	**5**
402 Feto y recién nacido afectados por complicaciones obstétricas y traumatismo del nacimiento	5	0	0	5
52585 Pupiales	**9**	**2**	**0**	**7**
402 Feto y recién nacido afectados por complicaciones obstétricas y traumatismo del nacimiento	9	2	0	7

DEFUNCIONES FETALES POR SEXO, SEGÚN MUNICIPIO DE RESIDENCIA DE LA MADRE Y GRUPOS DE CAUSAS DE DEFUNCIÓN (LISTA DE CAUSAS AGRUPADAS 6/67 CIE-10 DE OPS)

DEPARTAMENTO DE NARIÑO - AÑO 2022 (Ultimo dato oficial)

Fuente: DANE - Estadísticas Vitales, Subdirección de Salud Pública, Oficina de Epidemiología

Municipio de residencia de la madre Grupos de causas de defunción (Lista de causas agrupadas 6/67 CIE-10 de OPS)	Total	Sexo		
		Hombres	Mujeres	Indeterminado
52612 Ricaurte	**5**	**1**	**2**	**2**
401 Feto y recién nacido afectados por ciertas afecciones maternas	1	0	1	0
402 Feto y recién nacido afectados por complicaciones obstétricas y traumatismo del nacimiento	2	0	0	2
406 Resto de ciertas afecciones originadas en el período perinatal	2	1	1	0
52621 Roberto Payán	**7**	**2**	**2**	**3**
402 Feto y recién nacido afectados por complicaciones obstétricas y traumatismo del nacimiento	4	0	1	3
404 Trastornos respiratorios específicos del período perinatal	2	1	1	0
406 Resto de ciertas afecciones originadas en el período perinatal	1	1	0	0
52678 Samaniego	**8**	**0**	**1**	**7**
402 Feto y recién nacido afectados por complicaciones obstétricas y traumatismo del nacimiento	8	0	1	7
52683 Sandoná	**14**	**1**	**3**	**10**
402 Feto y recién nacido afectados por complicaciones obstétricas y traumatismo del nacimiento	12	0	2	10
406 Resto de ciertas afecciones originadas en el período perinatal	2	1	1	0
52685 San Bernardo	**4**	**0**	**0**	**4**
402 Feto y recién nacido afectados por complicaciones obstétricas y traumatismo del nacimiento	3	0	0	3
613 Malformaciones congénitas, deformidades y anomalías cromosómicas	1	0	0	1
52687 San Lorenzo	**5**	**0**	**0**	**5**
402 Feto y recién nacido afectados por complicaciones obstétricas y traumatismo del nacimiento	4	0	0	4
613 Malformaciones congénitas, deformidades y anomalías cromosómicas	1	0	0	1
52693 San Pablo	**5**	**2**	**3**	**0**
401 Feto y recién nacido afectados por ciertas afecciones maternas	1	1	0	0
402 Feto y recién nacido afectados por complicaciones obstétricas y traumatismo del nacimiento	3	1	2	0
613 Malformaciones congénitas, deformidades y anomalías cromosómicas	1	0	1	0
52694 San Pedro de Cartago	**2**	**0**	**1**	**1**
402 Feto y recién nacido afectados por complicaciones obstétricas y traumatismo del nacimiento	1	0	0	1
404 Trastornos respiratorios específicos del período perinatal	1	0	1	0

DEFUNCIONES FETALES POR SEXO, SEGÚN MUNICIPIO DE RESIDENCIA DE LA MADRE Y GRUPOS DE CAUSAS DE DEFUNCIÓN (LISTA DE CAUSAS AGRUPADAS 6/67 CIE-10 DE OPS)

DEPARTAMENTO DE NARIÑO - AÑO 2022 (Ultimo dato oficial)

Fuente: DANE - Estadísticas Vitales, Subdirección de Salud Pública, Oficina de Epidemiología

Municipio de residencia de la madre Grupos de causas de defunción (Lista de causas agrupadas 6/67 CIE-10 de OPS)	Total	Sexo		
		Hombres	Mujeres	Indeterminado
52696 Santa Bárbara	**2**	**1**	**1**	**0**
401 Feto y recién nacido afectados por ciertas afecciones maternas	1	0	1	0
402 Feto y recién nacido afectados por complicaciones obstétricas y traumatismo del nacimiento	1	1	0	0
52699 Santacruz	**3**	**0**	**1**	**2**
402 Feto y recién nacido afectados por complicaciones obstétricas y traumatismo del nacimiento	3	0	1	2
52720 Sapuyes	**1**	**0**	**0**	**1**
402 Feto y recién nacido afectados por complicaciones obstétricas y traumatismo del nacimiento	1	0	0	1
52786 Taminango	**13**	**1**	**0**	**12**
402 Feto y recién nacido afectados por complicaciones obstétricas y traumatismo del nacimiento	13	1	0	12
52788 Tangua	**14**	**6**	**2**	**6**
402 Feto y recién nacido afectados por complicaciones obstétricas y traumatismo del nacimiento	9	4	0	5
406 Resto de ciertas afecciones originadas en el período perinatal	5	2	2	1
52835 San Andrés de Tumaco	**127**	**24**	**26**	**77**
401 Feto y recién nacido afectados por ciertas afecciones maternas	8	3	5	0
402 Feto y recién nacido afectados por complicaciones obstétricas y traumatismo del nacimiento	83	12	7	64
403 Retardo del crecimiento fetal, desnutrición fetal, gestación corta y bajo peso al nacer	1	1	0	0
404 Trastornos respiratorios específicos del período perinatal	7	3	4	0
406 Resto de ciertas afecciones originadas en el período perinatal	26	5	8	13
613 Malformaciones congénitas, deformidades y anomalías cromosómicas	2	0	2	0
52838 Túquerres	**8**	**3**	**3**	**2**
401 Feto y recién nacido afectados por ciertas afecciones maternas	1	0	1	0
402 Feto y recién nacido afectados por complicaciones obstétricas y traumatismo del nacimiento	5	2	1	2
406 Resto de ciertas afecciones originadas en el período perinatal	1	1	0	0
613 Malformaciones congénitas, deformidades y anomalías cromosómicas	1	0	1	0
52885 Yacuanquer	**3**	**1**	**0**	**2**
402 Feto y recién nacido afectados por complicaciones obstétricas y traumatismo del nacimiento	3	1	0	2

DEFUNCIONES FETALES POR NÚMERO DE HIJOS NACIDOS VIVOS, SEGÚN DEPARTAMENTO, MUNICIPIO DE RESIDENCIA Y GRUPOS DE EDAD DE LA MADRE DEPARTAMENTO DE NARIÑO - AÑO 2022 (Ultimo dato oficial)

Fuente: DANE - Estadísticas Vitales - Subdirección de Salud Pública - Oficina de Epidemiología - IDSN

Departamento, municipio y grupo de edad de la madre		Total	Número de hijos nacidos vivos								
			0 hijos	1 hijo	2 hijos	3 hijos	4 hijos	5 hijos	6 hijos	7 hijos	8 o más hijos
Total Departamento	**Total**	**881**	**357**	**333**	**123**	**35**	**24**	**4**	**3**	**1**	**1**
	10 - 14 años	10	10	0	0	0	0	0	0	0	0
	15 - 19 años	108	89	19	0	0	0	0	0	0	0
	20 - 24 años	177	93	65	17	2	0	0	0	0	0
	25 - 29 años	207	74	96	27	4	6	0	0	0	0
	30 - 34 años	177	49	81	33	9	5	0	0	0	0
	35 - 39 años	120	26	49	24	9	8	2	1	0	1
	40 - 44 años	70	12	20	19	11	4	1	2	1	0
	45 - 49 años	9	1	3	3	0	1	1	0	0	0
	50 - 54 años	0	0	0	0	0	0	0	0	0	0
	Edad desconocida	3	3	0	0	0	0	0	0	0	0
52001 Pasto	**Total**	**291**	**115**	**139**	**27**	**8**	**1**	**0**	**0**	**0**	**1**
	10 - 14 años	3	3	0	0	0	0	0	0	0	0
	15 - 19 años	14	11	3	0	0	0	0	0	0	0
	20 - 24 años	57	32	23	1	1	0	0	0	0	0
	25 - 29 años	84	33	45	6	0	0	0	0	0	0
	30 - 34 años	61	19	33	6	3	0	0	0	0	0
	35 - 39 años	50	12	26	9	2	0	0	0	0	1
	40 - 44 años	17	3	8	4	2	0	0	0	0	0
	45 - 49 años	4	1	1	1	0	1	0	0	0	0
	50 - 54 años	0	0	0	0	0	0	0	0	0	0
	Edad desconocida	1	1	0	0	0	0	0	0	0	0
52019 Albán	**Total**	**0**	**0**	**0**	**0**	**0**	**0**	**0**	**0**	**0**	**0**
	10 - 14 años	0	0	0	0	0	0	0	0	0	0
	15 - 19 años	0	0	0	0	0	0	0	0	0	0
	20 - 24 años	0	0	0	0	0	0	0	0	0	0
	25 - 29 años	0	0	0	0	0	0	0	0	0	0
	30 - 34 años	0	0	0	0	0	0	0	0	0	0
	35 - 39 años	0	0	0	0	0	0	0	0	0	0
	40 - 44 años	0	0	0	0	0	0	0	0	0	0
	45 - 49 años	0	0	0	0	0	0	0	0	0	0
	50 - 54 años	0	0	0	0	0	0	0	0	0	0
	Edad desconocida	0	0	0	0	0	0	0	0	0	0
52022 Aldana	**Total**	**5**	**2**	**2**	**0**	**0**	**1**	**0**	**0**	**0**	**0**
	10 - 14 años	0	0	0	0	0	0	0	0	0	0
	15 - 19 años	0	0	0	0	0	0	0	0	0	0
	20 - 24 años	2	1	1	0	0	0	0	0	0	0
	25 - 29 años	1	1	0	0	0	0	0	0	0	0
	30 - 34 años	0	0	0	0	0	0	0	0	0	0
	35 - 39 años	1	0	0	0	0	1	0	0	0	0
	40 - 44 años	1	0	1	0	0	0	0	0	0	0
	45 - 49 años	0	0	0	0	0	0	0	0	0	0
	50 - 54 años	0	0	0	0	0	0	0	0	0	0
	Edad desconocida	0	0	0	0	0	0	0	0	0	0
52036 Ancuya	**Total**	**1**	**1**	**0**	**0**	**0**	**0**	**0**	**0**	**0**	**0**
	10 - 14 años	0	0	0	0	0	0	0	0	0	0
	15 - 19 años	0	0	0	0	0	0	0	0	0	0
	20 - 24 años	0	0	0	0	0	0	0	0	0	0
	25 - 29 años	1	1	0	0	0	0	0	0	0	0
	30 - 34 años	0	0	0	0	0	0	0	0	0	0
	35 - 39 años	0	0	0	0	0	0	0	0	0	0
	40 - 44 años	0	0	0	0	0	0	0	0	0	0
	45 - 49 años	0	0	0	0	0	0	0	0	0	0
	50 - 54 años	0	0	0	0	0	0	0	0	0	0
	Edad desconocida	0	0	0	0	0	0	0	0	0	0

DEFUNCIONES FETALES POR NÚMERO DE HIJOS NACIDOS VIVOS, SEGÚN DEPARTAMENTO, MUNICIPIO DE RESIDENCIA Y GRUPOS DE EDAD DE LA MADRE DEPARTAMENTO DE NARIÑO - AÑO 2022 (Ultimo dato oficial)

Fuente: DANE - Estadísticas Vitales - Subdirección de Salud Pública - Oficina de Epidemiología - IDSN

Departamento, municipio y grupo de edad de la madre		Total	Número de hijos nacidos vivos								
			0 hijos	1 hijo	2 hijos	3 hijos	4 hijos	5 hijos	6 hijos	7 hijos	8 o más hijos
52051 Arboleda	**Total**	**0**	**0**	**0**	**0**	**0**	**0**	**0**	**0**	**0**	**0**
	10 - 14 años	0	0	0	0	0	0	0	0	0	0
	15 - 19 años	0	0	0	0	0	0	0	0	0	0
	20 - 24 años	0	0	0	0	0	0	0	0	0	0
	25 - 29 años	0	0	0	0	0	0	0	0	0	0
	30 - 34 años	0	0	0	0	0	0	0	0	0	0
	35 - 39 años	0	0	0	0	0	0	0	0	0	0
	40 - 44 años	0	0	0	0	0	0	0	0	0	0
	45 - 49 años	0	0	0	0	0	0	0	0	0	0
	50 - 54 años	0	0	0	0	0	0	0	0	0	0
	Edad desconocida	0	0	0	0	0	0	0	0	0	0
52079 Barbacoas	**Total**	**21**	**8**	**3**	**6**	**1**	**2**	**0**	**0**	**1**	**0**
	10 - 14 años	0	0	0	0	0	0	0	0	0	0
	15 - 19 años	4	3	1	0	0	0	0	0	0	0
	20 - 24 años	3	3	0	0	0	0	0	0	0	0
	25 - 29 años	6	2	1	2	0	1	0	0	0	0
	30 - 34 años	5	0	1	2	1	1	0	0	0	0
	35 - 39 años	1	0	0	1	0	0	0	0	0	0
	40 - 44 años	2	0	0	1	0	0	0	0	1	0
	45 - 49 años	0	0	0	0	0	0	0	0	0	0
	50 - 54 años	0	0	0	0	0	0	0	0	0	0
	Edad desconocida	0	0	0	0	0	0	0	0	0	0
52083 Belén	**Total**	**0**	**0**	**0**	**0**	**0**	**0**	**0**	**0**	**0**	**0**
	10 - 14 años	0	0	0	0	0	0	0	0	0	0
	15 - 19 años	0	0	0	0	0	0	0	0	0	0
	20 - 24 años	0	0	0	0	0	0	0	0	0	0
	25 - 29 años	0	0	0	0	0	0	0	0	0	0
	30 - 34 años	0	0	0	0	0	0	0	0	0	0
	35 - 39 años	0	0	0	0	0	0	0	0	0	0
	40 - 44 años	0	0	0	0	0	0	0	0	0	0
	45 - 49 años	0	0	0	0	0	0	0	0	0	0
	50 - 54 años	0	0	0	0	0	0	0	0	0	0
	Edad desconocida	0	0	0	0	0	0	0	0	0	0
52110 Buesaco	**Total**	**6**	**2**	**2**	**1**	**1**	**0**	**0**	**0**	**0**	**0**
	10 - 14 años	0	0	0	0	0	0	0	0	0	0
	15 - 19 años	2	1	1	0	0	0	0	0	0	0
	20 - 24 años	1	1	0	0	0	0	0	0	0	0
	25 - 29 años	0	0	0	0	0	0	0	0	0	0
	30 - 34 años	1	0	1	0	0	0	0	0	0	0
	35 - 39 años	0	0	0	0	0	0	0	0	0	0
	40 - 44 años	2	0	0	1	1	0	0	0	0	0
	45 - 49 años	0	0	0	0	0	0	0	0	0	0
	50 - 54 años	0	0	0	0	0	0	0	0	0	0
	Edad desconocida	0	0	0	0	0	0	0	0	0	0
52203 Colón	**Total**	**0**	**0**	**0**	**0**	**0**	**0**	**0**	**0**	**0**	**0**
	10 - 14 años	0	0	0	0	0	0	0	0	0	0
	15 - 19 años	0	0	0	0	0	0	0	0	0	0
	20 - 24 años	0	0	0	0	0	0	0	0	0	0
	25 - 29 años	0	0	0	0	0	0	0	0	0	0
	30 - 34 años	0	0	0	0	0	0	0	0	0	0
	35 - 39 años	0	0	0	0	0	0	0	0	0	0
	40 - 44 años	0	0	0	0	0	0	0	0	0	0
	45 - 49 años	0	0	0	0	0	0	0	0	0	0
	50 - 54 años	0	0	0	0	0	0	0	0	0	0
	Edad desconocida	0	0	0	0	0	0	0	0	0	0

DEFUNCIONES FETALES POR NÚMERO DE HIJOS NACIDOS VIVOS, SEGÚN DEPARTAMENTO, MUNICIPIO DE RESIDENCIA Y GRUPOS DE EDAD DE LA MADRE DEPARTAMENTO DE NARIÑO - AÑO 2022 (Ultimo dato oficial)

Fuente: DANE - Estadísticas Vitales - Subdirección de Salud Pública - Oficina de Epidemiología - IDSN

Departamento, municipio y grupo de edad de la madre		Total	Número de hijos nacidos vivos								
			0 hijos	1 hijo	2 hijos	3 hijos	4 hijos	5 hijos	6 hijos	7 hijos	8 o más hijos
52207 Consacá	**Total**	**4**	**2**	**1**	**1**	**0**	**0**	**0**	**0**	**0**	**0**
	10 - 14 años	0	0	0	0	0	0	0	0	0	0
	15 - 19 años	0	0	0	0	0	0	0	0	0	0
	20 - 24 años	1	1	0	0	0	0	0	0	0	0
	25 - 29 años	1	1	0	0	0	0	0	0	0	0
	30 - 34 años	2	0	1	1	0	0	0	0	0	0
	35 - 39 años	0	0	0	0	0	0	0	0	0	0
	40 - 44 años	0	0	0	0	0	0	0	0	0	0
	45 - 49 años	0	0	0	0	0	0	0	0	0	0
	50 - 54 años	0	0	0	0	0	0	0	0	0	0
	Edad desconocida	0	0	0	0	0	0	0	0	0	0
52210 Contadero	**Total**	**1**	**0**	**1**	**0**	**0**	**0**	**0**	**0**	**0**	**0**
	10 - 14 años	0	0	0	0	0	0	0	0	0	0
	15 - 19 años	0	0	0	0	0	0	0	0	0	0
	20 - 24 años	0	0	0	0	0	0	0	0	0	0
	25 - 29 años	0	0	0	0	0	0	0	0	0	0
	30 - 34 años	0	0	0	0	0	0	0	0	0	0
	35 - 39 años	0	0	0	0	0	0	0	0	0	0
	40 - 44 años	0	0	0	0	0	0	0	0	0	0
	45 - 49 años	1	0	1	0	0	0	0	0	0	0
	50 - 54 años	0	0	0	0	0	0	0	0	0	0
	Edad desconocida	0	0	0	0	0	0	0	0	0	0
52215 Córdoba	**Total**	**2**	**2**	**0**	**0**	**0**	**0**	**0**	**0**	**0**	**0**
	10 - 14 años	0	0	0	0	0	0	0	0	0	0
	15 - 19 años	1	1	0	0	0	0	0	0	0	0
	20 - 24 años	0	0	0	0	0	0	0	0	0	0
	25 - 29 años	0	0	0	0	0	0	0	0	0	0
	30 - 34 años	0	0	0	0	0	0	0	0	0	0
	35 - 39 años	0	0	0	0	0	0	0	0	0	0
	40 - 44 años	1	1	0	0	0	0	0	0	0	0
	45 - 49 años	0	0	0	0	0	0	0	0	0	0
	50 - 54 años	0	0	0	0	0	0	0	0	0	0
	Edad desconocida	0	0	0	0	0	0	0	0	0	0
52224 Cuaspud Carlosama	**Total**	**4**	**2**	**2**	**0**	**0**	**0**	**0**	**0**	**0**	**0**
	10 - 14 años	0	0	0	0	0	0	0	0	0	0
	15 - 19 años	1	1	0	0	0	0	0	0	0	0
	20 - 24 años	0	0	0	0	0	0	0	0	0	0
	25 - 29 años	0	0	0	0	0	0	0	0	0	0
	30 - 34 años	2	0	2	0	0	0	0	0	0	0
	35 - 39 años	1	1	0	0	0	0	0	0	0	0
	40 - 44 años	0	0	0	0	0	0	0	0	0	0
	45 - 49 años	0	0	0	0	0	0	0	0	0	0
	50 - 54 años	0	0	0	0	0	0	0	0	0	0
	Edad desconocida	0	0	0	0	0	0	0	0	0	0
52227 Cumbal	**Total**	**13**	**5**	**7**	**1**	**0**	**0**	**0**	**0**	**0**	**0**
	10 - 14 años	0	0	0	0	0	0	0	0	0	0
	15 - 19 años	3	3	0	0	0	0	0	0	0	0
	20 - 24 años	2	1	1	0	0	0	0	0	0	0
	25 - 29 años	4	0	4	0	0	0	0	0	0	0
	30 - 34 años	3	1	1	1	0	0	0	0	0	0
	35 - 39 años	1	0	1	0	0	0	0	0	0	0
	40 - 44 años	0	0	0	0	0	0	0	0	0	0
	45 - 49 años	0	0	0	0	0	0	0	0	0	0
	50 - 54 años	0	0	0	0	0	0	0	0	0	0
	Edad desconocida	0	0	0	0	0	0	0	0	0	0

DEFUNCIONES FETALES POR NÚMERO DE HIJOS NACIDOS VIVOS, SEGÚN DEPARTAMENTO, MUNICIPIO DE RESIDENCIA Y GRUPOS DE EDAD DE LA MADRE DEPARTAMENTO DE NARIÑO - AÑO 2022 (Ultimo dato oficial)

Fuente: DANE - Estadísticas Vitales - Subdirección de Salud Pública - Oficina de Epidemiología - IDSN

Departamento, municipio y grupo de edad de la madre		Total	Número de hijos nacidos vivos								
			0 hijos	1 hijo	2 hijos	3 hijos	4 hijos	5 hijos	6 hijos	7 hijos	8 o más hijos
52233 Cumbitara	**Total**	**11**	**6**	**3**	**1**	**0**	**1**	**0**	**0**	**0**	**0**
	10 - 14 años	1	1	0	0	0	0	0	0	0	0
	15 - 19 años	0	0	0	0	0	0	0	0	0	0
	20 - 24 años	3	2	1	0	0	0	0	0	0	0
	25 - 29 años	2	2	0	0	0	0	0	0	0	0
	30 - 34 años	2	1	1	0	0	0	0	0	0	0
	35 - 39 años	2	0	1	1	0	0	0	0	0	0
	40 - 44 años	1	0	0	0	0	1	0	0	0	0
	45 - 49 años	0	0	0	0	0	0	0	0	0	0
	50 - 54 años	0	0	0	0	0	0	0	0	0	0
	Edad desconocida	0	0	0	0	0	0	0	0	0	0
52240 Chachagüí	**Total**	**10**	**3**	**4**	**3**	**0**	**0**	**0**	**0**	**0**	**0**
	10 - 14 años	0	0	0	0	0	0	0	0	0	0
	15 - 19 años	1	1	0	0	0	0	0	0	0	0
	20 - 24 años	1	1	0	0	0	0	0	0	0	0
	25 - 29 años	1	0	1	0	0	0	0	0	0	0
	30 - 34 años	4	1	2	1	0	0	0	0	0	0
	35 - 39 años	1	0	0	1	0	0	0	0	0	0
	40 - 44 años	2	0	1	1	0	0	0	0	0	0
	45 - 49 años	0	0	0	0	0	0	0	0	0	0
	50 - 54 años	0	0	0	0	0	0	0	0	0	0
	Edad desconocida	0	0	0	0	0	0	0	0	0	0
52250 El Charco	**Total**	**6**	**2**	**4**	**0**	**0**	**0**	**0**	**0**	**0**	**0**
	10 - 14 años	0	0	0	0	0	0	0	0	0	0
	15 - 19 años	2	1	1	0	0	0	0	0	0	0
	20 - 24 años	4	1	3	0	0	0	0	0	0	0
	25 - 29 años	0	0	0	0	0	0	0	0	0	0
	30 - 34 años	0	0	0	0	0	0	0	0	0	0
	35 - 39 años	0	0	0	0	0	0	0	0	0	0
	40 - 44 años	0	0	0	0	0	0	0	0	0	0
	45 - 49 años	0	0	0	0	0	0	0	0	0	0
	50 - 54 años	0	0	0	0	0	0	0	0	0	0
	Edad desconocida	0	0	0	0	0	0	0	0	0	0
52254 El Peñol	**Total**	**3**	**2**	**1**	**0**	**0**	**0**	**0**	**0**	**0**	**0**
	10 - 14 años	0	0	0	0	0	0	0	0	0	0
	15 - 19 años	2	2	0	0	0	0	0	0	0	0
	20 - 24 años	0	0	0	0	0	0	0	0	0	0
	25 - 29 años	0	0	0	0	0	0	0	0	0	0
	30 - 34 años	1	0	1	0	0	0	0	0	0	0
	35 - 39 años	0	0	0	0	0	0	0	0	0	0
	40 - 44 años	0	0	0	0	0	0	0	0	0	0
	45 - 49 años	0	0	0	0	0	0	0	0	0	0
	50 - 54 años	0	0	0	0	0	0	0	0	0	0
	Edad desconocida	0	0	0	0	0	0	0	0	0	0
52256 El Rosario	**Total**	**6**	**2**	**2**	**2**	**0**	**0**	**0**	**0**	**0**	**0**
	10 - 14 años	0	0	0	0	0	0	0	0	0	0
	15 - 19 años	2	1	1	0	0	0	0	0	0	0
	20 - 24 años	1	1	0	0	0	0	0	0	0	0
	25 - 29 años	1	0	1	0	0	0	0	0	0	0
	30 - 34 años	1	0	0	1	0	0	0	0	0	0
	35 - 39 años	0	0	0	0	0	0	0	0	0	0
	40 - 44 años	1	0	0	1	0	0	0	0	0	0
	45 - 49 años	0	0	0	0	0	0	0	0	0	0
	50 - 54 años	0	0	0	0	0	0	0	0	0	0
	Edad desconocida	0	0	0	0	0	0	0	0	0	0

DEFUNCIONES FETALES POR NÚMERO DE HIJOS NACIDOS VIVOS, SEGÚN DEPARTAMENTO, MUNICIPIO DE RESIDENCIA Y GRUPOS DE EDAD DE LA MADRE DEPARTAMENTO DE NARIÑO - AÑO 2022 (Ultimo dato oficial)

Fuente: DANE - Estadísticas Vitales - Subdirección de Salud Pública - Oficina de Epidemiología - IDSN

Departamento, municipio y grupo de edad de la madre		Total	Número de hijos nacidos vivos								
			0 hijos	1 hijo	2 hijos	3 hijos	4 hijos	5 hijos	6 hijos	7 hijos	8 o más hijos
52258 El Tablón de Gómez	**Total**	**6**	**5**	**1**	**0**	**0**	**0**	**0**	**0**	**0**	**0**
	10 - 14 años	0	0	0	0	0	0	0	0	0	0
	15 - 19 años	2	2	0	0	0	0	0	0	0	0
	20 - 24 años	1	1	0	0	0	0	0	0	0	0
	25 - 29 años	1	1	0	0	0	0	0	0	0	0
	30 - 34 años	0	0	0	0	0	0	0	0	0	0
	35 - 39 años	1	1	0	0	0	0	0	0	0	0
	40 - 44 años	1	0	1	0	0	0	0	0	0	0
	45 - 49 años	0	0	0	0	0	0	0	0	0	0
	50 - 54 años	0	0	0	0	0	0	0	0	0	0
	Edad desconocida	0	0	0	0	0	0	0	0	0	0
52260 El Tambo	**Total**	**7**	**4**	**3**	**0**	**0**	**0**	**0**	**0**	**0**	**0**
	10 - 14 años	0	0	0	0	0	0	0	0	0	0
	15 - 19 años	1	1	0	0	0	0	0	0	0	0
	20 - 24 años	3	3	0	0	0	0	0	0	0	0
	25 - 29 años	2	0	2	0	0	0	0	0	0	0
	30 - 34 años	1	0	1	0	0	0	0	0	0	0
	35 - 39 años	0	0	0	0	0	0	0	0	0	0
	40 - 44 años	0	0	0	0	0	0	0	0	0	0
	45 - 49 años	0	0	0	0	0	0	0	0	0	0
	50 - 54 años	0	0	0	0	0	0	0	0	0	0
	Edad desconocida	0	0	0	0	0	0	0	0	0	0
52287 Funes	**Total**	**1**	**1**	**0**	**0**	**0**	**0**	**0**	**0**	**0**	**0**
	10 - 14 años	0	0	0	0	0	0	0	0	0	0
	15 - 19 años	0	0	0	0	0	0	0	0	0	0
	20 - 24 años	0	0	0	0	0	0	0	0	0	0
	25 - 29 años	1	1	0	0	0	0	0	0	0	0
	30 - 34 años	0	0	0	0	0	0	0	0	0	0
	35 - 39 años	0	0	0	0	0	0	0	0	0	0
	40 - 44 años	0	0	0	0	0	0	0	0	0	0
	45 - 49 años	0	0	0	0	0	0	0	0	0	0
	50 - 54 años	0	0	0	0	0	0	0	0	0	0
	Edad desconocida	0	0	0	0	0	0	0	0	0	0
52317 Guachucal	**Total**	**4**	**1**	**3**	**0**	**0**	**0**	**0**	**0**	**0**	**0**
	10 - 14 años	0	0	0	0	0	0	0	0	0	0
	15 - 19 años	1	1	0	0	0	0	0	0	0	0
	20 - 24 años	1	0	1	0	0	0	0	0	0	0
	25 - 29 años	1	0	1	0	0	0	0	0	0	0
	30 - 34 años	1	0	1	0	0	0	0	0	0	0
	35 - 39 años	0	0	0	0	0	0	0	0	0	0
	40 - 44 años	0	0	0	0	0	0	0	0	0	0
	45 - 49 años	0	0	0	0	0	0	0	0	0	0
	50 - 54 años	0	0	0	0	0	0	0	0	0	0
	Edad desconocida	0	0	0	0	0	0	0	0	0	0
52320 Guaitarilla	**Total**	**1**	**1**	**0**	**0**	**0**	**0**	**0**	**0**	**0**	**0**
	10 - 14 años	0	0	0	0	0	0	0	0	0	0
	15 - 19 años	0	0	0	0	0	0	0	0	0	0
	20 - 24 años	0	0	0	0	0	0	0	0	0	0
	25 - 29 años	1	1	0	0	0	0	0	0	0	0
	30 - 34 años	0	0	0	0	0	0	0	0	0	0
	35 - 39 años	0	0	0	0	0	0	0	0	0	0
	40 - 44 años	0	0	0	0	0	0	0	0	0	0
	45 - 49 años	0	0	0	0	0	0	0	0	0	0
	50 - 54 años	0	0	0	0	0	0	0	0	0	0
	Edad desconocida	0	0	0	0	0	0	0	0	0	0

DEFUNCIONES FETALES POR NÚMERO DE HIJOS NACIDOS VIVOS, SEGÚN DEPARTAMENTO, MUNICIPIO DE RESIDENCIA Y GRUPOS DE EDAD DE LA MADRE DEPARTAMENTO DE NARIÑO - AÑO 2022 (Ultimo dato oficial)

Fuente: DANE - Estadísticas Vitales - Subdirección de Salud Pública - Oficina de Epidemiología - IDSN

Departamento, municipio y grupo de edad de la madre		Total	Número de hijos nacidos vivos								
			0 hijos	1 hijo	2 hijos	3 hijos	4 hijos	5 hijos	6 hijos	7 hijos	8 o más hijos
52323 Gualmatán	**Total**	**3**	**1**	**2**	**0**	**0**	**0**	**0**	**0**	**0**	**0**
	10 - 14 años	0	0	0	0	0	0	0	0	0	0
	15 - 19 años	1	0	1	0	0	0	0	0	0	0
	20 - 24 años	0	0	0	0	0	0	0	0	0	0
	25 - 29 años	1	0	1	0	0	0	0	0	0	0
	30 - 34 años	0	0	0	0	0	0	0	0	0	0
	35 - 39 años	0	0	0	0	0	0	0	0	0	0
	40 - 44 años	1	1	0	0	0	0	0	0	0	0
	45 - 49 años	0	0	0	0	0	0	0	0	0	0
	50 - 54 años	0	0	0	0	0	0	0	0	0	0
	Edad desconocida	0	0	0	0	0	0	0	0	0	0
52352 Iles	**Total**	**2**	**0**	**2**	**0**	**0**	**0**	**0**	**0**	**0**	**0**
	10 - 14 años	0	0	0	0	0	0	0	0	0	0
	15 - 19 años	0	0	0	0	0	0	0	0	0	0
	20 - 24 años	0	0	0	0	0	0	0	0	0	0
	25 - 29 años	0	0	0	0	0	0	0	0	0	0
	30 - 34 años	1	0	1	0	0	0	0	0	0	0
	35 - 39 años	1	0	1	0	0	0	0	0	0	0
	40 - 44 años	0	0	0	0	0	0	0	0	0	0
	45 - 49 años	0	0	0	0	0	0	0	0	0	0
	50 - 54 años	0	0	0	0	0	0	0	0	0	0
	Edad desconocida	0	0	0	0	0	0	0	0	0	0
52354 Imués	**Total**	**4**	**0**	**3**	**1**	**0**	**0**	**0**	**0**	**0**	**0**
	10 - 14 años	0	0	0	0	0	0	0	0	0	0
	15 - 19 años	0	0	0	0	0	0	0	0	0	0
	20 - 24 años	1	0	1	0	0	0	0	0	0	0
	25 - 29 años	1	0	1	0	0	0	0	0	0	0
	30 - 34 años	0	0	0	0	0	0	0	0	0	0
	35 - 39 años	1	0	0	1	0	0	0	0	0	0
	40 - 44 años	1	0	1	0	0	0	0	0	0	0
	45 - 49 años	0	0	0	0	0	0	0	0	0	0
	50 - 54 años	0	0	0	0	0	0	0	0	0	0
	Edad desconocida	0	0	0	0	0	0	0	0	0	0
52356 Ipiales	**Total**	**135**	**63**	**45**	**20**	**5**	**2**	**0**	**0**	**0**	**0**
	10 - 14 años	2	2	0	0	0	0	0	0	0	0
	15 - 19 años	26	21	5	0	0	0	0	0	0	0
	20 - 24 años	28	14	11	3	0	0	0	0	0	0
	25 - 29 años	20	10	8	1	0	1	0	0	0	0
	30 - 34 años	31	9	10	9	3	0	0	0	0	0
	35 - 39 años	17	4	9	2	2	0	0	0	0	0
	40 - 44 años	10	3	1	5	0	1	0	0	0	0
	45 - 49 años	1	0	1	0	0	0	0	0	0	0
	50 - 54 años	0	0	0	0	0	0	0	0	0	0
	Edad desconocida	0	0	0	0	0	0	0	0	0	0
52378 La Cruz	**Total**	**8**	**4**	**3**	**0**	**0**	**1**	**0**	**0**	**0**	**0**
	10 - 14 años	0	0	0	0	0	0	0	0	0	0
	15 - 19 años	1	1	0	0	0	0	0	0	0	0
	20 - 24 años	3	2	1	0	0	0	0	0	0	0
	25 - 29 años	2	0	1	0	0	1	0	0	0	0
	30 - 34 años	1	1	0	0	0	0	0	0	0	0
	35 - 39 años	1	0	1	0	0	0	0	0	0	0
	40 - 44 años	0	0	0	0	0	0	0	0	0	0
	45 - 49 años	0	0	0	0	0	0	0	0	0	0
	50 - 54 años	0	0	0	0	0	0	0	0	0	0
	Edad desconocida	0	0	0	0	0	0	0	0	0	0

IBS 2023

DEFUNCIONES FETALES POR NÚMERO DE HIJOS NACIDOS VIVOS, SEGÚN DEPARTAMENTO, MUNICIPIO DE RESIDENCIA Y GRUPOS DE EDAD DE LA MADRE DEPARTAMENTO DE NARIÑO - AÑO 2022 (Ultimo dato oficial)

Fuente: DANE - Estadísticas Vitales - Subdirección de Salud Pública - Oficina de Epidemiología - IDSN

Departamento, municipio y grupo de edad de la madre		Total	Número de hijos nacidos vivos								
			0 hijos	1 hijo	2 hijos	3 hijos	4 hijos	5 hijos	6 hijos	7 hijos	8 o más hijos
52381 La Florida	**Total**	**3**	**2**	**1**	**0**	**0**	**0**	**0**	**0**	**0**	**0**
	10 - 14 años	0	0	0	0	0	0	0	0	0	0
	15 - 19 años	2	2	0	0	0	0	0	0	0	0
	20 - 24 años	0	0	0	0	0	0	0	0	0	0
	25 - 29 años	0	0	0	0	0	0	0	0	0	0
	30 - 34 años	1	0	1	0	0	0	0	0	0	0
	35 - 39 años	0	0	0	0	0	0	0	0	0	0
	40 - 44 años	0	0	0	0	0	0	0	0	0	0
	45 - 49 años	0	0	0	0	0	0	0	0	0	0
	50 - 54 años	0	0	0	0	0	0	0	0	0	0
	Edad desconocida	0	0	0	0	0	0	0	0	0	0
52385 La Llanada	**Total**	**1**	**0**	**0**	**0**	**0**	**1**	**0**	**0**	**0**	**0**
	10 - 14 años	0	0	0	0	0	0	0	0	0	0
	15 - 19 años	0	0	0	0	0	0	0	0	0	0
	20 - 24 años	0	0	0	0	0	0	0	0	0	0
	25 - 29 años	0	0	0	0	0	0	0	0	0	0
	30 - 34 años	0	0	0	0	0	0	0	0	0	0
	35 - 39 años	1	0	0	0	0	1	0	0	0	0
	40 - 44 años	0	0	0	0	0	0	0	0	0	0
	45 - 49 años	0	0	0	0	0	0	0	0	0	0
	50 - 54 años	0	0	0	0	0	0	0	0	0	0
	Edad desconocida	0	0	0	0	0	0	0	0	0	0
52390 La Tola	**Total**	**2**	**0**	**1**	**1**	**0**	**0**	**0**	**0**	**0**	**0**
	10 - 14 años	0	0	0	0	0	0	0	0	0	0
	15 - 19 años	0	0	0	0	0	0	0	0	0	0
	20 - 24 años	1	0	1	0	0	0	0	0	0	0
	25 - 29 años	0	0	0	0	0	0	0	0	0	0
	30 - 34 años	0	0	0	0	0	0	0	0	0	0
	35 - 39 años	0	0	0	0	0	0	0	0	0	0
	40 - 44 años	1	0	0	1	0	0	0	0	0	0
	45 - 49 años	0	0	0	0	0	0	0	0	0	0
	50 - 54 años	0	0	0	0	0	0	0	0	0	0
	Edad desconocida	0	0	0	0	0	0	0	0	0	0
52399 La Unión	**Total**	**14**	**5**	**6**	**2**	**1**	**0**	**0**	**0**	**0**	**0**
	10 - 14 años	0	0	0	0	0	0	0	0	0	0
	15 - 19 años	2	2	0	0	0	0	0	0	0	0
	20 - 24 años	0	0	0	0	0	0	0	0	0	0
	25 - 29 años	3	2	1	0	0	0	0	0	0	0
	30 - 34 años	4	0	4	0	0	0	0	0	0	0
	35 - 39 años	2	0	1	1	0	0	0	0	0	0
	40 - 44 años	3	1	0	1	1	0	0	0	0	0
	45 - 49 años	0	0	0	0	0	0	0	0	0	0
	50 - 54 años	0	0	0	0	0	0	0	0	0	0
	Edad desconocida	0	0	0	0	0	0	0	0	0	0
52405 Leiva	**Total**	**5**	**2**	**2**	**0**	**0**	**0**	**0**	**1**	**0**	**0**
	10 - 14 años	0	0	0	0	0	0	0	0	0	0
	15 - 19 años	1	1	0	0	0	0	0	0	0	0
	20 - 24 años	1	1	0	0	0	0	0	0	0	0
	25 - 29 años	2	0	2	0	0	0	0	0	0	0
	30 - 34 años	0	0	0	0	0	0	0	0	0	0
	35 - 39 años	1	0	0	0	0	0	0	1	0	0
	40 - 44 años	0	0	0	0	0	0	0	0	0	0
	45 - 49 años	0	0	0	0	0	0	0	0	0	0
	50 - 54 años	0	0	0	0	0	0	0	0	0	0
	Edad desconocida	0	0	0	0	0	0	0	0	0	0

DEFUNCIONES FETALES POR NÚMERO DE HIJOS NACIDOS VIVOS, SEGÚN DEPARTAMENTO, MUNICIPIO DE RESIDENCIA Y GRUPOS DE EDAD DE LA MADRE DEPARTAMENTO DE NARIÑO - AÑO 2022 (Ultimo dato oficial)

Fuente: DANE - Estadísticas Vitales - Subdirección de Salud Pública - Oficina de Epidemiología - IDSN

Departamento, municipio y grupo de edad de la madre		Total	Número de hijos nacidos vivos								
			0 hijos	1 hijo	2 hijos	3 hijos	4 hijos	5 hijos	6 hijos	7 hijos	8 o más hijos
52411 Linares	**Total**	**7**	**2**	**3**	**2**	**0**	**0**	**0**	**0**	**0**	**0**
	10 - 14 años	0	0	0	0	0	0	0	0	0	0
	15 - 19 años	0	0	0	0	0	0	0	0	0	0
	20 - 24 años	1	1	0	0	0	0	0	0	0	0
	25 - 29 años	0	0	0	0	0	0	0	0	0	0
	30 - 34 años	2	0	2	0	0	0	0	0	0	0
	35 - 39 años	3	1	1	1	0	0	0	0	0	0
	40 - 44 años	0	0	0	0	0	0	0	0	0	0
	45 - 49 años	1	0	0	1	0	0	0	0	0	0
	50 - 54 años	0	0	0	0	0	0	0	0	0	0
	Edad desconocida	0	0	0	0	0	0	0	0	0	0
52418 Los Andes	**Total**	**8**	**2**	**3**	**2**	**0**	**1**	**0**	**0**	**0**	**0**
	10 - 14 años	0	0	0	0	0	0	0	0	0	0
	15 - 19 años	0	0	0	0	0	0	0	0	0	0
	20 - 24 años	1	0	0	1	0	0	0	0	0	0
	25 - 29 años	3	1	2	0	0	0	0	0	0	0
	30 - 34 años	2	1	0	0	0	1	0	0	0	0
	35 - 39 años	0	0	0	0	0	0	0	0	0	0
	40 - 44 años	2	0	1	1	0	0	0	0	0	0
	45 - 49 años	0	0	0	0	0	0	0	0	0	0
	50 - 54 años	0	0	0	0	0	0	0	0	0	0
	Edad desconocida	0	0	0	0	0	0	0	0	0	0
52427 Magüí	**Total**	**7**	**2**	**2**	**1**	**1**	**1**	**0**	**0**	**0**	**0**
	10 - 14 años	0	0	0	0	0	0	0	0	0	0
	15 - 19 años	1	1	0	0	0	0	0	0	0	0
	20 - 24 años	0	0	0	0	0	0	0	0	0	0
	25 - 29 años	3	0	2	0	1	0	0	0	0	0
	30 - 34 años	3	1	0	1	0	1	0	0	0	0
	35 - 39 años	0	0	0	0	0	0	0	0	0	0
	40 - 44 años	0	0	0	0	0	0	0	0	0	0
	45 - 49 años	0	0	0	0	0	0	0	0	0	0
	50 - 54 años	0	0	0	0	0	0	0	0	0	0
	Edad desconocida	0	0	0	0	0	0	0	0	0	0
52435 Mallama	**Total**	**2**	**0**	**1**	**1**	**0**	**0**	**0**	**0**	**0**	**0**
	10 - 14 años	0	0	0	0	0	0	0	0	0	0
	15 - 19 años	0	0	0	0	0	0	0	0	0	0
	20 - 24 años	1	0	0	1	0	0	0	0	0	0
	25 - 29 años	0	0	0	0	0	0	0	0	0	0
	30 - 34 años	0	0	0	0	0	0	0	0	0	0
	35 - 39 años	0	0	0	0	0	0	0	0	0	0
	40 - 44 años	1	0	1	0	0	0	0	0	0	0
	45 - 49 años	0	0	0	0	0	0	0	0	0	0
	50 - 54 años	0	0	0	0	0	0	0	0	0	0
	Edad desconocida	0	0	0	0	0	0	0	0	0	0
52473 Mosquera	**Total**	**3**	**0**	**1**	**0**	**2**	**0**	**0**	**0**	**0**	**0**
	10 - 14 años	0	0	0	0	0	0	0	0	0	0
	15 - 19 años	0	0	0	0	0	0	0	0	0	0
	20 - 24 años	1	0	1	0	0	0	0	0	0	0
	25 - 29 años	0	0	0	0	0	0	0	0	0	0
	30 - 34 años	1	0	0	0	1	0	0	0	0	0
	35 - 39 años	0	0	0	0	0	0	0	0	0	0
	40 - 44 años	1	0	0	0	1	0	0	0	0	0
	45 - 49 años	0	0	0	0	0	0	0	0	0	0
	50 - 54 años	0	0	0	0	0	0	0	0	0	0
	Edad desconocida	0	0	0	0	0	0	0	0	0	0

DEFUNCIONES FETALES POR NÚMERO DE HIJOS NACIDOS VIVOS, SEGÚN DEPARTAMENTO, MUNICIPIO DE RESIDENCIA Y GRUPOS DE EDAD DE LA MADRE DEPARTAMENTO DE NARIÑO - AÑO 2022 (Ultimo dato oficial)

Fuente: DANE - Estadísticas Vitales - Subdirección de Salud Pública - Oficina de Epidemiología - IDSN

Departamento, municipio y grupo de edad de la madre		Total	Número de hijos nacidos vivos								
			0 hijos	1 hijo	2 hijos	3 hijos	4 hijos	5 hijos	6 hijos	7 hijos	8 o más hijos
52480 Nariño	**Total**	**3**	**2**	**1**	**0**	**0**	**0**	**0**	**0**	**0**	**0**
	10 - 14 años	1	1	0	0	0	0	0	0	0	0
	15 - 19 años	1	1	0	0	0	0	0	0	0	0
	20 - 24 años	0	0	0	0	0	0	0	0	0	0
	25 - 29 años	1	0	1	0	0	0	0	0	0	0
	30 - 34 años	0	0	0	0	0	0	0	0	0	0
	35 - 39 años	0	0	0	0	0	0	0	0	0	0
	40 - 44 años	0	0	0	0	0	0	0	0	0	0
	45 - 49 años	0	0	0	0	0	0	0	0	0	0
	50 - 54 años	0	0	0	0	0	0	0	0	0	0
	Edad desconocida	0	0	0	0	0	0	0	0	0	0
52490 Olaya Herrera	**Total**	**8**	**3**	**0**	**3**	**1**	**1**	**0**	**0**	**0**	**0**
	10 - 14 años	0	0	0	0	0	0	0	0	0	0
	15 - 19 años	3	3	0	0	0	0	0	0	0	0
	20 - 24 años	1	0	0	1	0	0	0	0	0	0
	25 - 29 años	0	0	0	0	0	0	0	0	0	0
	30 - 34 años	2	0	0	2	0	0	0	0	0	0
	35 - 39 años	2	0	0	0	1	1	0	0	0	0
	40 - 44 años	0	0	0	0	0	0	0	0	0	0
	45 - 49 años	0	0	0	0	0	0	0	0	0	0
	50 - 54 años	0	0	0	0	0	0	0	0	0	0
	Edad desconocida	0	0	0	0	0	0	0	0	0	0
52506 Ospina	**Total**	**1**	**0**	**1**	**0**	**0**	**0**	**0**	**0**	**0**	**0**
	10 - 14 años	0	0	0	0	0	0	0	0	0	0
	15 - 19 años	0	0	0	0	0	0	0	0	0	0
	20 - 24 años	0	0	0	0	0	0	0	0	0	0
	25 - 29 años	0	0	0	0	0	0	0	0	0	0
	30 - 34 años	0	0	0	0	0	0	0	0	0	0
	35 - 39 años	1	0	1	0	0	0	0	0	0	0
	40 - 44 años	0	0	0	0	0	0	0	0	0	0
	45 - 49 años	0	0	0	0	0	0	0	0	0	0
	50 - 54 años	0	0	0	0	0	0	0	0	0	0
	Edad desconocida	0	0	0	0	0	0	0	0	0	0
52520 Francisco Pizarro	**Total**	**2**	**1**	**1**	**0**	**0**	**0**	**0**	**0**	**0**	**0**
	10 - 14 años	1	1	0	0	0	0	0	0	0	0
	15 - 19 años	0	0	0	0	0	0	0	0	0	0
	20 - 24 años	0	0	0	0	0	0	0	0	0	0
	25 - 29 años	1	0	1	0	0	0	0	0	0	0
	30 - 34 años	0	0	0	0	0	0	0	0	0	0
	35 - 39 años	0	0	0	0	0	0	0	0	0	0
	40 - 44 años	0	0	0	0	0	0	0	0	0	0
	45 - 49 años	0	0	0	0	0	0	0	0	0	0
	50 - 54 años	0	0	0	0	0	0	0	0	0	0
	Edad desconocida	0	0	0	0	0	0	0	0	0	0
52540 Policarpa	**Total**	**16**	**6**	**4**	**1**	**2**	**2**	**1**	**0**	**0**	**0**
	10 - 14 años	0	0	0	0	0	0	0	0	0	0
	15 - 19 años	4	3	1	0	0	0	0	0	0	0
	20 - 24 años	3	2	1	0	0	0	0	0	0	0
	25 - 29 años	3	1	0	1	0	1	0	0	0	0
	30 - 34 años	3	0	2	0	1	0	0	0	0	0
	35 - 39 años	2	0	0	0	1	1	0	0	0	0
	40 - 44 años	0	0	0	0	0	0	0	0	0	0
	45 - 49 años	1	0	0	0	0	0	1	0	0	0
	50 - 54 años	0	0	0	0	0	0	0	0	0	0
	Edad desconocida	0	0	0	0	0	0	0	0	0	0

DEFUNCIONES FETALES POR NÚMERO DE HIJOS NACIDOS VIVOS, SEGÚN DEPARTAMENTO, MUNICIPIO DE RESIDENCIA Y GRUPOS DE EDAD DE LA MADRE DEPARTAMENTO DE NARIÑO - AÑO 2022 (Ultimo dato oficial)

Fuente: DANE - Estadísticas Vitales - Subdirección de Salud Pública - Oficina de Epidemiología - IDSN

Departamento, municipio y grupo de edad de la madre		Total	Número de hijos nacidos vivos								
			0 hijos	1 hijo	2 hijos	3 hijos	4 hijos	5 hijos	6 hijos	7 hijos	8 o más hijos
52560 Potosí	**Total**	**8**	**5**	**2**	**1**	**0**	**0**	**0**	**0**	**0**	**0**
	10 - 14 años	0	0	0	0	0	0	0	0	0	0
	15 - 19 años	1	1	0	0	0	0	0	0	0	0
	20 - 24 años	1	1	0	0	0	0	0	0	0	0
	25 - 29 años	1	0	1	0	0	0	0	0	0	0
	30 - 34 años	3	2	0	1	0	0	0	0	0	0
	35 - 39 años	2	1	1	0	0	0	0	0	0	0
	40 - 44 años	0	0	0	0	0	0	0	0	0	0
	45 - 49 años	0	0	0	0	0	0	0	0	0	0
	50 - 54 años	0	0	0	0	0	0	0	0	0	0
	Edad desconocida	0	0	0	0	0	0	0	0	0	0
52565 Providencia	**Total**	**1**	**1**	**0**	**0**	**0**	**0**	**0**	**0**	**0**	**0**
	10 - 14 años	0	0	0	0	0	0	0	0	0	0
	15 - 19 años	0	0	0	0	0	0	0	0	0	0
	20 - 24 años	0	0	0	0	0	0	0	0	0	0
	25 - 29 años	1	1	0	0	0	0	0	0	0	0
	30 - 34 años	0	0	0	0	0	0	0	0	0	0
	35 - 39 años	0	0	0	0	0	0	0	0	0	0
	40 - 44 años	0	0	0	0	0	0	0	0	0	0
	45 - 49 años	0	0	0	0	0	0	0	0	0	0
	50 - 54 años	0	0	0	0	0	0	0	0	0	0
	Edad desconocida	0	0	0	0	0	0	0	0	0	0
52573 Puerres	**Total**	**5**	**2**	**2**	**1**	**0**	**0**	**0**	**0**	**0**	**0**
	10 - 14 años	0	0	0	0	0	0	0	0	0	0
	15 - 19 años	0	0	0	0	0	0	0	0	0	0
	20 - 24 años	1	1	0	0	0	0	0	0	0	0
	25 - 29 años	1	1	0	0	0	0	0	0	0	0
	30 - 34 años	0	0	0	0	0	0	0	0	0	0
	35 - 39 años	1	0	1	0	0	0	0	0	0	0
	40 - 44 años	2	0	1	1	0	0	0	0	0	0
	45 - 49 años	0	0	0	0	0	0	0	0	0	0
	50 - 54 años	0	0	0	0	0	0	0	0	0	0
	Edad desconocida	0	0	0	0	0	0	0	0	0	0
52585 Pupiales	**Total**	**9**	**6**	**2**	**1**	**0**	**0**	**0**	**0**	**0**	**0**
	10 - 14 años	0	0	0	0	0	0	0	0	0	0
	15 - 19 años	1	1	0	0	0	0	0	0	0	0
	20 - 24 años	2	2	0	0	0	0	0	0	0	0
	25 - 29 años	1	0	1	0	0	0	0	0	0	0
	30 - 34 años	3	2	1	0	0	0	0	0	0	0
	35 - 39 años	1	0	0	1	0	0	0	0	0	0
	40 - 44 años	1	1	0	0	0	0	0	0	0	0
	45 - 49 años	0	0	0	0	0	0	0	0	0	0
	50 - 54 años	0	0	0	0	0	0	0	0	0	0
	Edad desconocida	0	0	0	0	0	0	0	0	0	0
52612 Ricaurte	**Total**	**5**	**2**	**0**	**1**	**1**	**1**	**0**	**0**	**0**	**0**
	10 - 14 años	0	0	0	0	0	0	0	0	0	0
	15 - 19 años	1	1	0	0	0	0	0	0	0	0
	20 - 24 años	0	0	0	0	0	0	0	0	0	0
	25 - 29 años	2	0	0	1	0	1	0	0	0	0
	30 - 34 años	0	0	0	0	0	0	0	0	0	0
	35 - 39 años	1	1	0	0	0	0	0	0	0	0
	40 - 44 años	1	0	0	0	1	0	0	0	0	0
	45 - 49 años	0	0	0	0	0	0	0	0	0	0
	50 - 54 años	0	0	0	0	0	0	0	0	0	0
	Edad desconocida	0	0	0	0	0	0	0	0	0	0

DEFUNCIONES FETALES POR NÚMERO DE HIJOS NACIDOS VIVOS, SEGÚN DEPARTAMENTO, MUNICIPIO DE RESIDENCIA Y GRUPOS DE EDAD DE LA MADRE DEPARTAMENTO DE NARIÑO - AÑO 2022 (Ultimo dato oficial)

Fuente: DANE - Estadísticas Vitales - Subdirección de Salud Pública - Oficina de Epidemiología - IDSN

Departamento, municipio y grupo de edad de la madre		Total	Número de hijos nacidos vivos								
			0 hijos	1 hijo	2 hijos	3 hijos	4 hijos	5 hijos	6 hijos	7 hijos	8 o más hijos
52621 Roberto Payán	**Total**	**7**	**4**	**2**	**1**	**0**	**0**	**0**	**0**	**0**	**0**
	10 - 14 años	0	0	0	0	0	0	0	0	0	0
	15 - 19 años	2	1	1	0	0	0	0	0	0	0
	20 - 24 años	3	1	1	1	0	0	0	0	0	0
	25 - 29 años	2	2	0	0	0	0	0	0	0	0
	30 - 34 años	0	0	0	0	0	0	0	0	0	0
	35 - 39 años	0	0	0	0	0	0	0	0	0	0
	40 - 44 años	0	0	0	0	0	0	0	0	0	0
	45 - 49 años	0	0	0	0	0	0	0	0	0	0
	50 - 54 años	0	0	0	0	0	0	0	0	0	0
	Edad desconocida	0	0	0	0	0	0	0	0	0	0
52678 Samaniego	**Total**	**8**	**2**	**3**	**1**	**1**	**1**	**0**	**0**	**0**	**0**
	10 - 14 años	0	0	0	0	0	0	0	0	0	0
	15 - 19 años	0	0	0	0	0	0	0	0	0	0
	20 - 24 años	1	0	0	1	0	0	0	0	0	0
	25 - 29 años	2	0	2	0	0	0	0	0	0	0
	30 - 34 años	1	0	1	0	0	0	0	0	0	0
	35 - 39 años	3	1	0	0	1	1	0	0	0	0
	40 - 44 años	1	1	0	0	0	0	0	0	0	0
	45 - 49 años	0	0	0	0	0	0	0	0	0	0
	50 - 54 años	0	0	0	0	0	0	0	0	0	0
	Edad desconocida	0	0	0	0	0	0	0	0	0	0
52683 Sandoná	**Total**	**14**	**5**	**6**	**2**	**1**	**0**	**0**	**0**	**0**	**0**
	10 - 14 años	0	0	0	0	0	0	0	0	0	0
	15 - 19 años	1	1	0	0	0	0	0	0	0	0
	20 - 24 años	2	2	0	0	0	0	0	0	0	0
	25 - 29 años	4	1	3	0	0	0	0	0	0	0
	30 - 34 años	1	0	1	0	0	0	0	0	0	0
	35 - 39 años	2	1	0	1	0	0	0	0	0	0
	40 - 44 años	3	0	2	0	1	0	0	0	0	0
	45 - 49 años	1	0	0	1	0	0	0	0	0	0
	50 - 54 años	0	0	0	0	0	0	0	0	0	0
	Edad desconocida	0	0	0	0	0	0	0	0	0	0
52685 San Bernardo	**Total**	**4**	**1**	**2**	**1**	**0**	**0**	**0**	**0**	**0**	**0**
	10 - 14 años	0	0	0	0	0	0	0	0	0	0
	15 - 19 años	1	1	0	0	0	0	0	0	0	0
	20 - 24 años	0	0	0	0	0	0	0	0	0	0
	25 - 29 años	0	0	0	0	0	0	0	0	0	0
	30 - 34 años	2	0	2	0	0	0	0	0	0	0
	35 - 39 años	0	0	0	0	0	0	0	0	0	0
	40 - 44 años	1	0	0	1	0	0	0	0	0	0
	45 - 49 años	0	0	0	0	0	0	0	0	0	0
	50 - 54 años	0	0	0	0	0	0	0	0	0	0
	Edad desconocida	0	0	0	0	0	0	0	0	0	0
52687 San Lorenzo	**Total**	**5**	**3**	**1**	**0**	**0**	**0**	**0**	**1**	**0**	**0**
	10 - 14 años	0	0	0	0	0	0	0	0	0	0
	15 - 19 años	0	0	0	0	0	0	0	0	0	0
	20 - 24 años	1	1	0	0	0	0	0	0	0	0
	25 - 29 años	2	1	1	0	0	0	0	0	0	0
	30 - 34 años	0	0	0	0	0	0	0	0	0	0
	35 - 39 años	0	0	0	0	0	0	0	0	0	0
	40 - 44 años	2	1	0	0	0	0	0	1	0	0
	45 - 49 años	0	0	0	0	0	0	0	0	0	0
	50 - 54 años	0	0	0	0	0	0	0	0	0	0
	Edad desconocida	0	0	0	0	0	0	0	0	0	0

DEFUNCIONES FETALES POR NÚMERO DE HIJOS NACIDOS VIVOS, SEGÚN DEPARTAMENTO, MUNICIPIO DE RESIDENCIA Y GRUPOS DE EDAD DE LA MADRE DEPARTAMENTO DE NARIÑO - AÑO 2022 (Ultimo dato oficial)

Fuente: DANE - Estadísticas Vitales - Subdirección de Salud Pública - Oficina de Epidemiología - IDSN

Departamento, municipio y grupo de edad de la madre		Total	Número de hijos nacidos vivos								
			0 hijos	1 hijo	2 hijos	3 hijos	4 hijos	5 hijos	6 hijos	7 hijos	8 o más hijos
52693 San Pablo	**Total**	**5**	**3**	**0**	**1**	**0**	**0**	**1**	**0**	**0**	**0**
	10 - 14 años	0	0	0	0	0	0	0	0	0	0
	15 - 19 años	0	0	0	0	0	0	0	0	0	0
	20 - 24 años	2	2	0	0	0	0	0	0	0	0
	25 - 29 años	0	0	0	0	0	0	0	0	0	0
	30 - 34 años	0	0	0	0	0	0	0	0	0	0
	35 - 39 años	2	1	0	0	0	0	1	0	0	0
	40 - 44 años	1	0	0	1	0	0	0	0	0	0
	45 - 49 años	0	0	0	0	0	0	0	0	0	0
	50 - 54 años	0	0	0	0	0	0	0	0	0	0
	Edad desconocida	0	0	0	0	0	0	0	0	0	0
52694 San Pedro de Cartago	**Total**	**2**	**2**	**0**	**0**	**0**	**0**	**0**	**0**	**0**	**0**
	10 - 14 años	0	0	0	0	0	0	0	0	0	0
	15 - 19 años	1	1	0	0	0	0	0	0	0	0
	20 - 24 años	0	0	0	0	0	0	0	0	0	0
	25 - 29 años	1	1	0	0	0	0	0	0	0	0
	30 - 34 años	0	0	0	0	0	0	0	0	0	0
	35 - 39 años	0	0	0	0	0	0	0	0	0	0
	40 - 44 años	0	0	0	0	0	0	0	0	0	0
	45 - 49 años	0	0	0	0	0	0	0	0	0	0
	50 - 54 años	0	0	0	0	0	0	0	0	0	0
	Edad desconocida	0	0	0	0	0	0	0	0	0	0
52696 Santa Bárbara	**Total**	**2**	**0**	**0**	**2**	**0**	**0**	**0**	**0**	**0**	**0**
	10 - 14 años	0	0	0	0	0	0	0	0	0	0
	15 - 19 años	0	0	0	0	0	0	0	0	0	0
	20 - 24 años	0	0	0	0	0	0	0	0	0	0
	25 - 29 años	2	0	0	2	0	0	0	0	0	0
	30 - 34 años	0	0	0	0	0	0	0	0	0	0
	35 - 39 años	0	0	0	0	0	0	0	0	0	0
	40 - 44 años	0	0	0	0	0	0	0	0	0	0
	45 - 49 años	0	0	0	0	0	0	0	0	0	0
	50 - 54 años	0	0	0	0	0	0	0	0	0	0
	Edad desconocida	0	0	0	0	0	0	0	0	0	0
52699 Santacruz	**Total**	**3**	**0**	**2**	**1**	**0**	**0**	**0**	**0**	**0**	**0**
	10 - 14 años	0	0	0	0	0	0	0	0	0	0
	15 - 19 años	0	0	0	0	0	0	0	0	0	0
	20 - 24 años	1	0	1	0	0	0	0	0	0	0
	25 - 29 años	1	0	0	1	0	0	0	0	0	0
	30 - 34 años	0	0	0	0	0	0	0	0	0	0
	35 - 39 años	1	0	1	0	0	0	0	0	0	0
	40 - 44 años	0	0	0	0	0	0	0	0	0	0
	45 - 49 años	0	0	0	0	0	0	0	0	0	0
	50 - 54 años	0	0	0	0	0	0	0	0	0	0
	Edad desconocida	0	0	0	0	0	0	0	0	0	0
52720 Sapuyes	**Total**	**1**	**1**	**0**	**0**	**0**	**0**	**0**	**0**	**0**	**0**
	10 - 14 años	0	0	0	0	0	0	0	0	0	0
	15 - 19 años	1	1	0	0	0	0	0	0	0	0
	20 - 24 años	0	0	0	0	0	0	0	0	0	0
	25 - 29 años	0	0	0	0	0	0	0	0	0	0
	30 - 34 años	0	0	0	0	0	0	0	0	0	0
	35 - 39 años	0	0	0	0	0	0	0	0	0	0
	40 - 44 años	0	0	0	0	0	0	0	0	0	0
	45 - 49 años	0	0	0	0	0	0	0	0	0	0
	50 - 54 años	0	0	0	0	0	0	0	0	0	0
	Edad desconocida	0	0	0	0	0	0	0	0	0	0

DEFUNCIONES FETALES POR NÚMERO DE HIJOS NACIDOS VIVOS, SEGÚN DEPARTAMENTO, MUNICIPIO DE RESIDENCIA Y GRUPOS DE EDAD DE LA MADRE DEPARTAMENTO DE NARIÑO - AÑO 2022 (Ultimo dato oficial)

Fuente: DANE - Estadísticas Vitales - Subdirección de Salud Pública - Oficina de Epidemiología - IDSN

Departamento, municipio y grupo de edad de la madre		Total	Número de hijos nacidos vivos								
			0 hijos	1 hijo	2 hijos	3 hijos	4 hijos	5 hijos	6 hijos	7 hijos	8 o más hijos
52786 Taminango	**Total**	**13**	**4**	**7**	**1**	**1**	**0**	**0**	**0**	**0**	**0**
	10 - 14 años	0	0	0	0	0	0	0	0	0	0
	15 - 19 años	0	0	0	0	0	0	0	0	0	0
	20 - 24 años	4	2	2	0	0	0	0	0	0	0
	25 - 29 años	3	1	1	0	1	0	0	0	0	0
	30 - 34 años	2	1	1	0	0	0	0	0	0	0
	35 - 39 años	3	0	2	1	0	0	0	0	0	0
	40 - 44 años	1	0	1	0	0	0	0	0	0	0
	45 - 49 años	0	0	0	0	0	0	0	0	0	0
	50 - 54 años	0	0	0	0	0	0	0	0	0	0
	Edad desconocida	0	0	0	0	0	0	0	0	0	0
52788 Tangua	**Total**	**14**	**11**	**0**	**3**	**0**	**0**	**0**	**0**	**0**	**0**
	10 - 14 años	0	0	0	0	0	0	0	0	0	0
	15 - 19 años	2	2	0	0	0	0	0	0	0	0
	20 - 24 años	3	3	0	0	0	0	0	0	0	0
	25 - 29 años	3	3	0	0	0	0	0	0	0	0
	30 - 34 años	3	2	0	1	0	0	0	0	0	0
	35 - 39 años	2	0	0	2	0	0	0	0	0	0
	40 - 44 años	0	0	0	0	0	0	0	0	0	0
	45 - 49 años	0	0	0	0	0	0	0	0	0	0
	50 - 54 años	0	0	0	0	0	0	0	0	0	0
	Edad desconocida	1	1	0	0	0	0	0	0	0	0
52835 San Andrés de Tumaco	**Total**	**127**	**40**	**39**	**30**	**8**	**7**	**2**	**1**	**0**	**0**
	10 - 14 años	1	1	0	0	0	0	0	0	0	0
	15 - 19 años	18	15	3	0	0	0	0	0	0	0
	20 - 24 años	31	8	14	8	1	0	0	0	0	0
	25 - 29 años	33	6	11	13	2	1	0	0	0	0
	30 - 34 años	24	7	8	7	0	2	0	0	0	0
	35 - 39 años	12	2	2	2	2	3	1	0	0	0
	40 - 44 años	7	0	1	0	3	1	1	1	0	0
	45 - 49 años	0	0	0	0	0	0	0	0	0	0
	50 - 54 años	0	0	0	0	0	0	0	0	0	0
	Edad desconocida	1	1	0	0	0	0	0	0	0	0
52838 Túquerres	**Total**	**8**	**3**	**5**	**0**	**0**	**0**	**0**	**0**	**0**	**0**
	10 - 14 años	0	0	0	0	0	0	0	0	0	0
	15 - 19 años	1	0	1	0	0	0	0	0	0	0
	20 - 24 años	3	2	1	0	0	0	0	0	0	0
	25 - 29 años	1	0	1	0	0	0	0	0	0	0
	30 - 34 años	3	1	2	0	0	0	0	0	0	0
	35 - 39 años	0	0	0	0	0	0	0	0	0	0
	40 - 44 años	0	0	0	0	0	0	0	0	0	0
	45 - 49 años	0	0	0	0	0	0	0	0	0	0
	50 - 54 años	0	0	0	0	0	0	0	0	0	0
	Edad desconocida	0	0	0	0	0	0	0	0	0	0
52885 Yacuanquer	**Total**	**3**	**1**	**0**	**0**	**1**	**1**	**0**	**0**	**0**	**0**
	10 - 14 años	1	1	0	0	0	0	0	0	0	0
	15 - 19 años	0	0	0	0	0	0	0	0	0	0
	20 - 24 años	0	0	0	0	0	0	0	0	0	0
	25 - 29 años	0	0	0	0	0	0	0	0	0	0
	30 - 34 años	0	0	0	0	0	0	0	0	0	0
	35 - 39 años	0	0	0	0	0	0	0	0	0	0
	40 - 44 años	2	0	0	0	1	1	0	0	0	0
	45 - 49 años	0	0	0	0	0	0	0	0	0	0
	50 - 54 años	0	0	0	0	0	0	0	0	0	0
	Edad desconocida	0	0	0	0	0	0	0	0	0	0

DEFUNCIONES FETALES POR MULTIPLICIDAD Y MUERTE CON RELACIÓN AL PARTO, SEGÚN DEPARTAMENTO DE RESIDENCIA Y GRUPOS DE EDAD DE LA MADRE DEPARTAMENTO DE NARIÑO 2022 (Ultimo dato oficial)

Fuente: DANE - Estadísticas Vitales, Subdirección de Salud Pública, Oficina de Epidemiología

Departamento de residencia y grupos de edad de la madre	Total	Total				Multiplicidad				
						Simple				
		Muerte con relación al parto				Total	Muerte con relación al parto			
		Antes del parto	Durante el parto	Ignorado	Sin información		Antes del parto	Durante el parto	Ignorado	Sin información
Total Departamento	**881**	825	55	1	0	**705**	651	53	1	0
10 - 14 años	**10**	10	0	0	0	**9**	9	0	0	0
15 - 19 años	**108**	98	10	0	0	**85**	75	10	0	0
20 - 24 años	**177**	161	16	0	0	**145**	129	16	0	0
25 - 29 años	**207**	197	10	0	0	**175**	165	10	0	0
30 - 34 años	**177**	168	9	0	0	**146**	137	9	0	0
35 - 39 años	**120**	114	6	0	0	**86**	81	5	0	0
40 - 44 años	**70**	65	4	1	0	**51**	47	3	1	0
45 - 49 años	**9**	9	0	0	0	**8**	8	0	0	0
50 - 54 años	**0**	0	0	0	0	**0**	0	0	0	0
Edad desconocida	**3**	3	0	0	0	**0**	0	0	0	0

Departamento de residencia y grupos de edad de la madre	Multiplicidad									
	Doble					Triple				
	Total	Muerte con relación al parto				Total	Muerte con relación al parto			
		Antes del parto	Durante el parto	Ignorado	Sin información		Antes del parto	Durante el parto	Ignorado	Sin información
Total Departamento	**12**	11	1	0	0	**3**	3	0	0	0
10 - 14 años	**0**	0	0	0	0	**0**	0	0	0	0
15 - 19 años	**0**	0	0	0	0	**0**	0	0	0	0
20 - 24 años	**8**	8	0	0	0	**1**	1	0	0	0
25 - 29 años	**2**	2	0	0	0	**0**	0	0	0	0
30 - 34 años	**0**	0	0	0	0	**1**	1	0	0	0
35 - 39 años	**2**	1	1	0	0	**1**	1	0	0	0
40 - 44 años	**0**	0	0	0	0	**0**	0	0	0	0
45 - 49 años	**0**	0	0	0	0	**0**	0	0	0	0
50 - 54 años	**0**	0	0	0	0	**0**	0	0	0	0
Edad desconocida	**0**	0	0	0	0	**0**	0	0	0	0

Departamento de residencia y grupos de edad de la madre	Multiplicidad									
	Cuádruple o más					Ignorado				
	Total	Muerte con relación al parto				Total	Muerte con relación al parto			
		Antes del parto	Durante el parto	Ignorado	Sin información		Antes del parto	Durante el parto	Ignorado	Sin información
Total Departamento	**1**	1	0	0	0	**160**	159	1	0	0
10 - 14 años	**0**	0	0	0	0	**1**	1	0	0	0
15 - 19 años	**0**	0	0	0	0	**23**	23	0	0	0
20 - 24 años	**1**	1	0	0	0	**22**	22	0	0	0
25 - 29 años	**0**	0	0	0	0	**30**	30	0	0	0
30 - 34 años	**0**	0	0	0	0	**30**	30	0	0	0
35 - 39 años	**0**	0	0	0	0	**31**	31	0	0	0
40 - 44 años	**0**	0	0	0	0	**19**	18	1	0	0
45 - 49 años	**0**	0	0	0	0	**1**	1	0	0	0
50 - 54 años	**0**	0	0	0	0	**0**	0	0	0	0
Edad desconocida	**0**	0	0	0	0	**3**	3	0	0	0

DEFUNCIONES FETALES POR GRUPOS DE EDAD DE LA MADRE,
SEGÚN DEPARTAMENTO DE RESIDENCIA DE LA MADRE Y GRUPOS DE CAUSAS DE DEFUNCION
(Lista Colombia 105 para la tabulación de mortalidad)

DEPARTAMENTO DE NARIÑO 2022 (Ultimo dato oficial)
Fuente: DANE - Estadísticas Vitales, Subdirección de Salud Pública, Oficina de Epidemiología

Departamento de residencia y nivel educativo de la madre	Total	Grupos de edad de la madre									
		10 - 14 años	15 - 19 años	20 - 24 años	25 - 29 años	30 - 34 años	35 - 39 años	40 - 44 años	45 - 49 años	50 - 54 años	Edad desconocida
Total Departamento	**881**	**10**	**108**	**177**	**207**	**177**	**120**	**70**	**9**	**0**	**3**
007 Sífilis y otras enfermedades venéreas	**0**	0	0	0	0	0	0	0	0	0	0
037 Tumores: in situ, benignos y de comportamiento incierto o desconocido y los no especificados	**0**	0	0	0	0	0	0	0	0	0	0
079 Feto y recién nacido afectados por ciertas afecciones maternas	**34**	0	1	9	8	8	4	3	0	0	1
080 Feto y recién nacido afectados por complicaciones obstétricas y traumatismo del nacimiento	**696**	5	79	140	165	143	98	57	8	0	1
081 Retardo del crecimiento fetal, desnutrición fetal, gestación corta y bajo peso al nacer	**3**	0	1	0	1	1	0	0	0	0	0
082 Trastornos respiratorios específicos del período perinatal	**25**	0	8	7	3	3	2	2	0	0	0
083 Trastornos hemorrágicos y hematológicos del feto y del recién nacido	**1**	0	0	0	0	0	0	0	0	0	1
084 Infecciones específicas del período perinatal	**0**	0	0	0	0	0	0	0	0	0	0
085 Enterocolitis necrotizante del feto y del recién nacido	**0**	0	0	0	0	0	0	0	0	0	0
086 Todas las demás afecciones originadas en el período perinatal	**105**	4	18	19	27	18	11	7	1	0	0
087 Malformaciones congénitas del sistema circulatorio	**3**	1	0	0	0	0	2	0	0	0	0
088 Las demás malformaciones congénitas, deformidades y anomalías congénitas	**14**	0	1	2	3	4	3	1	0	0	0

DEFUNCIONES FETALES POR TIEMPO DE GESTACIÓN,
SEGÚN DEPARTAMENTO DE RESIDENCIA DE LA MADRE Y GRUPOS DE CAUSAS DE DEFUNCION
(Lista Colombia 105 para tabulación de la mortalidad)

DEPARTAMENTO DE NARIÑO 2022 (Ultimo dato oficial)
Fuente: DANE - Estadísticas Vitales, Subdirección de Salud Pública, Oficina de Epidemiología

Departamento de residencia y grupo de edad de la madre	Total	Tiempo de gestación en semanas completas					
		Menos de 22	De 22 a 27	De 28 a 36	De 37 y más	Ignorado	Sin información
Total Departamento	**881**	**633**	**82**	**64**	**33**	**0**	**69**
007 Sífilis y otras enfermedades venéreas	0	0	0	0	0	0	0
037 Tumores: in situ, benignos y de comportamiento incierto o desconocido y los no especificados	0	0	0	0	0	0	0
079 Feto y recién nacido afectados por ciertas afecciones maternas	34	4	11	15	3	0	1
080 Feto y recién nacido afectados por complicaciones obstétricas y traumatismo del nacimiento	696	588	22	17	15	0	54
081 Retardo del crecimiento fetal, desnutrición fetal, gestación corta y bajo peso al nacer	3	0	2	0	0	0	1
082 Trastornos respiratorios específicos del período perinatal	25	6	6	5	8	0	0
083 Trastornos hemorrágicos y hematológicos del feto y del recién nacido	1	0	0	0	1	0	0
084 Infecciones específicas del período perinatal	0	0	0	0	0	0	0
085 Enterocolitis necrotizante del feto y del recién nacido	0	0	0	0	0	0	0
086 Todas las demás afecciones originadas en el período perinatal	105	32	35	22	4	0	12
087 Malformaciones congénitas del sistema circulatorio	3	0	0	1	2	0	0
088 Las demás malformaciones congénitas, deformidades y anomalías congénitas	14	3	6	4	0	0	1

DEFUNCIONES MATERNAS, POR GRUPOS DE EDAD, SEGÚN DEPARTAMENTO DE RESIDENCIA Y GRUPOS DE CAUSAS DE DEFUNCIÓN
(LISTA DE CAUSAS AGRUPADAS 6/67 CIE-10 DE OPS)
DEPARTAMENTO DE NARIÑO 2022 (Ultimo dato oficial)
Fuente: DANE - Estadísticas Vitales, Subdirección de Salud Pública, Oficina de Epidemiología

Grupos de causas de defunción (Lista de causas agrupadas 6/67 CIE-10 de OPS)	Total	Grupos de edad de la madre									
		10 - 14 años	15 - 19 años	20 - 24 años	25 - 29 años	30 - 34 años	35 - 39 años	40 - 44 años	45 - 49 años	50 - 54 años	Edad desconocida
TOTAL DEPARTAMENTO	**18**	**0**	**4**	**4**	**5**	**2**	**3**	**0**	**0**	**0**	**0**
Embarazo terminado en aborto (O00-O08)	**0**	0	0	0	0	0	0	0	0	0	0
Edema, proteinuria y trastornos hipertensivos en el embarazo, el parto y el puerperio (O10-O16)	**4**	0	0	1	2	0	1	0	0	0	0
Otros trastornos relacionados principalmente con el embarazo (O20-O29)	**0**	0	0	0	0	0	0	0	0	0	0
Atención materna relacionada con el feto y la cavidad amniótica y con posibles problemas del parto (O30-O48)	**1**	0	1	0	0	0	0	0	0	0	0
Complicaciones del trabajo del parto y del parto (O60-O75)	**2**	0	1	0	0	0	1	0	0	0	0
Complicaciones principalmente relacionadas con el puerperio (O85-O92)	**0**	0	0	0	0	0	0	0	0	0	0
Otras afecciones obstétricas no clasificadas en otra parte (O95-O99)	**11**	0	2	3	3	2	1	0	0	0	0

DIEZ PRIMERAS CAUSAS DE DEFUNCION, SEGÚN DEPARTAMENTO DE RESIDENCIA
DEPARTAMENTO DE NARIÑO 2022 (Ultimo dato oficial)
Fuente: DANE - Estadísticas Vitales, Subdirección de Salud Pública, Oficina de Epidemiología

CAUSAS DE DEFUNCIÓN A 3 CARACTERES CIE-10	TOTAL
Total Defunciones	8.763
I21 Infarto agudo del miocardio	1.369
J44 Otras enfermedades pulmonares obstructivas crónicas	481
X95 Agresión con disparo de otras armas de fuego, y las no especificadas	351
U07 Uso emergente de U07	328
C16 Tumor maligno del estómago	228
I11 Enfermedad cardíaca hipertensiva	196
I10 Hipertensión esencial (Primaria)	178
E11 Diabetes mellitus tipo 2	139
J15 Neumonía bacteriana, no clasificada en otra parte	128
I63 Infarto cerebral	127

IBS 2023

Instituto Departamental de Salud de Nariño

DEFUNCIONES POR GRUPOS DE EDAD Y SEXO, SEGÚN DEPARTAMENTOS DE RESIDENCIA Y GRUPOS DE CAUSAS DE DEFUNCIÓN (LISTA COLOMBIA 105 PARA LA TABULACIÓN DE MORTALIDAD) DEPARTAMENTO DE NARIÑO 2022 (Ultimo dato oficial)

Fuente: DANE - Estadísticas Vitales, Subdirección de Salud Pública, Oficina de Epidemiología

Grupos de causas de defunción (lista colombia 105 para la tabulación de mortalidad)	Total	Total			Menor 1 hora			De 1 a 23 horas		
		Hombres	Mujeres	Indeterminado	Hombres	Mujeres	Indeterminado	Hombres	Mujeres	Indeterminado
TOTAL DEPARTAMENTO	**8.763**	**4.755**	**4.008**	**0**	**0**	**5**	**0**	**21**	**7**	**0**
001 Enfermedades infecciosas intestinales	15	5	10	0	0	0	0	0	0	0
002 Tuberculosis y secuelas	20	12	8	0	0	0	0	0	0	0
003 Ciertas enfermedades transmitidas por vectores y rabia	5	3	2	0	0	0	0	0	0	0
004 Ciertas enfermedades inmunoprevenibles	2	0	2	0	0	0	0	0	0	0
005 Septicemia, excepto neonatal	21	6	15	0	0	0	0	0	0	0
006 Todas las demás enfermedades bacterianas	7	6	1	0	0	0	0	0	0	0
007 Sífilis y otras enfermedades venéreas	3	1	2	0	0	0	0	0	1	0
008 Hepatitis viral y secuelas	1	0	1	0	0	0	0	0	0	0
009 Enfermedad por el VIH (SIDA)	48	37	11	0	0	0	0	0	0	0
010 Todas las demás enfermedades infecciosas y parasitarias	340	196	144	0	0	0	0	1	0	0
011 Tumores malignos del labio, de la cavidad bucal y de la faringe	18	12	6	0	0	0	0	0	0	0
012 Tumor maligno del esófago	22	17	5	0	0	0	0	0	0	0
013 Tumor maligno del estómago	228	144	84	0	0	0	0	0	0	0
014 Tumor maligno del colon, de la unión rectosigmoidea, recto y ano	86	36	50	0	0	0	0	0	0	0
015 Tumor maligno del hígado	58	29	29	0	0	0	0	0	0	0
016 Tumor maligno de la vesícula biliar y de las vías biliares	42	13	29	0	0	0	0	0	0	0
017 Tumor maligno del páncreas	62	23	39	0	0	0	0	0	0	0
018 Todos los demás tumores malignos de los órganos digestivos y del peritoneo	28	20	8	0	0	0	0	0	0	0
019 Tumor maligno de la laringe	7	6	1	0	0	0	0	0	0	0
020 Tumor maligno de la tráquea, los bronquios y el pulmón	74	39	35	0	0	0	0	0	0	0
021 Todos los demás tumores malignos de los órganos respiratorios e intratorácicos, excepto tráquea, bronquios y pulmón	8	4	4	0	0	0	0	0	0	0
022 Tumor maligno de los huesos y de los cartílagos articulares	19	13	6	0	0	0	0	0	0	0
023 Melanoma y otros tumores malignos de la piel	29	12	17	0	0	0	0	0	0	0
024 Tumor maligno de la mama de la mujer	74	0	74	0	0	0	0	0	0	0
025 Tumor maligno del cuello del útero	68	0	68	0	0	0	0	0	0	0
026 Tumor maligno de otras partes del útero	23	0	23	0	0	0	0	0	0	0
027 Tumor maligno del ovario	38	0	38	0	0	0	0	0	0	0
028 Tumor maligno de la próstata	105	105	0	0	0	0	0	0	0	0
029 Tumor maligno de la vejiga urinaria	7	6	1	0	0	0	0	0	0	0
030 Todos los demás tumores malignos de los órganos urinarios	15	7	8	0	0	0	0	0	0	0
031 Tumor maligno del encéfalo, del ojo y de otras partes del sistema nervioso central	39	22	17	0	0	0	0	0	0	0
032 Tumor maligno del tiroides y de otras glándulas endocrinas	16	3	13	0	0	0	0	0	0	0
033 Tumores malignos de sitios mal definidos y secundarios	11	7	4	0	0	0	0	0	0	0
034 Tumor maligno de sitios no especificados	46	27	19	0	0	0	0	0	0	0
035 Leucemia	57	29	28	0	0	0	0	0	0	0
036 Todos los demás tumores malignos del tejido linfático, de los órganos hematopoyéticos y de tejidos afines	64	37	27	0	0	0	0	0	0	0
037 Tumores: in situ, benignos y de comportamiento incierto o desconocido y los no especificados	119	64	55	0	0	0	0	0	0	0

IBS 2023

Instituto Departamental de Salud de Nariño

DEFUNCIONES POR GRUPOS DE EDAD Y SEXO, SEGÚN DEPARTAMENTOS DE RESIDENCIA Y GRUPOS DE CAUSAS DE DEFUNCIÓN (LISTA COLOMBIA 105 PARA LA TABULACIÓN DE MORTALIDAD) DEPARTAMENTO DE NARIÑO 2022 (Ultimo dato oficial)

Fuente: DANE - Estadísticas Vitales, Subdirección de Salud Pública, Oficina de Epidemiología

Grupos de causas de defunción (lista colombia 105 para la tabulación de mortalidad)	Total	Total			Menor 1 hora			De 1 a 23 horas		
		Hombres	Mujeres	Indeterminado	Hombres	Mujeres	Indeterminado	Hombres	Mujeres	Indeterminado
038 Todos los demás tumores malignos de otras localizaciones	26	13	13	0	0	0	0	0	0	0
039 Anemias: nutricionales, hemolíticas, aplásticas y otras	18	4	14	0	0	0	0	0	0	0
040 Defectos de coagulación, púrpura y otras afecciones hemorrágicas y de la sangre y los trastornos que afectan la inmunidad	11	7	4	0	0	0	0	0	0	0
041 Diabetes mellitus	243	89	154	0	0	0	0	0	0	0
042 Deficiencias nutricionales	101	47	54	0	0	0	0	0	0	0
043 Todas las demás enfermedades endocrinas y nutricionales	123	60	63	0	0	0	0	0	0	0
044 Trastornos mentales y del comportamiento	28	13	15	0	0	0	0	0	0	0
045 Meningitis y otras enfermedades inflamatorias del sistema nervioso central	13	8	5	0	0	0	0	0	0	0
046 Epilepsia y otros trastornos episódicos y paroxísticos	44	24	20	0	0	0	0	0	0	0
047 Todas las demás enfermedades del sistema nervioso	122	59	63	0	0	0	0	0	0	0
048 Enfermedades del ojo y sus anexos, del oído y de la apófisis mastoides	2	1	1	0	0	0	0	0	0	0
049 Fiebre reumática aguda y enfermedades cardíacas reumáticas crónicas	1	0	1	0	0	0	0	0	0	0
050 Enfermedades hipertensivas	477	210	267	0	0	0	0	0	0	0
051 Enfermedades isquémicas del corazón	1.483	739	744	0	0	0	0	0	0	0
052 Enfermedad cardiopulmonar y enfermedades de la circulación pulmonar	38	21	17	0	0	0	0	0	0	0
053 Todas las demás formas de enfermedad del corazón	114	63	51	0	0	0	0	0	0	0
054 Insuficiencia cardíaca	70	38	32	0	0	0	0	0	0	0
055 Enfermedades cerebrovasculares	564	259	305	0	0	0	0	0	0	0
056 Aterosclerosis	6	5	1	0	0	0	0	0	0	0
057 Aneurisma aórtico	29	18	11	0	0	0	0	0	0	0
058 Enfermedades de los vasos sanguíneos y otras enfermedades del sistema circulatorio	50	30	20	0	0	0	0	0	0	0
059 Neumonía	240	114	126	0	0	0	0	0	0	0
060 Enfermedades crónicas de las vías respiratorias inferiores	497	274	223	0	0	0	0	0	0	0
061 Enfermedades del pulmón debidas a agentes externos	34	11	23	0	0	0	0	0	0	0
062 Todas las demás enfermedades del sistema respiratorio	103	55	48	0	0	0	0	0	0	0
063 Ulcera	40	26	14	0	0	0	0	0	0	0
064 Enfermedades del esófago y otras enfermedades del estómago y del duodeno	23	11	12	0	0	0	0	0	0	0
065 Enfermedades del apéndice, hernia y obstrucción intestinal	110	60	50	0	0	0	0	0	0	0
066 Enfermedades del hígado	88	39	49	0	0	0	0	0	0	0
067 Trastornos de la vesícula biliar, de las vías biliares y del páncreas	173	76	97	0	0	0	0	0	0	0
068 Enteritis, colitis no infecciosa y otras enfermedades de los intestinos	45	21	24	0	0	0	0	0	0	0
069 Enfermedades del peritoneo y todas las demás enfermedades del sistema digestivo	39	16	23	0	0	0	0	0	0	0
070 Hemorragia gastrointestinal	34	16	18	0	0	0	0	0	0	0
071 Enfermedades de la piel y del tejido subcutáneo	57	27	30	0	0	0	0	0	0	0

IBS 2023

Instituto Departamental de Salud de Nariño

DEFUNCIONES POR GRUPOS DE EDAD Y SEXO, SEGÚN DEPARTAMENTOS DE RESIDENCIA Y GRUPOS DE CAUSAS DE DEFUNCIÓN (LISTA COLOMBIA 105 PARA LA TABULACIÓN DE MORTALIDAD) DEPARTAMENTO DE NARIÑO 2022 (Ultimo dato oficial)

Fuente: DANE - Estadísticas Vitales, Subdirección de Salud Pública, Oficina de Epidemiología

Grupos de causas de defunción (lista colombia 105 para la tabulación de mortalidad)	Total	Total			Menor 1 hora			De 1 a 23 horas		
		Hombres	Mujeres	Indeterminado	Hombres	Mujeres	Indeterminado	Hombres	Mujeres	Indeterminado
072 Enfermedades del sistema osteomuscular y del tejido conjuntivo	67	16	51	0	0	0	0	0	0	0
073 Enfermedades glomerulares y tubulointersticiales	14	6	8	0	0	0	0	0	0	0
074 Insuficiencia renal	100	63	37	0	0	0	0	0	0	0
075 Todas las demás enfermedades del sistema urinario	64	18	46	0	0	0	0	0	0	0
076 Hiperplasia de la próstata	19	19	0	0	0	0	0	0	0	0
077 Trastornos de los órganos genitales	1	0	1	0	0	0	0	0	0	0
078 Embarazo, parto y puerperio	18	0	18	0	0	0	0	0	0	0
079 Feto y recién nacido afectados por ciertas afecciones maternas	7	5	2	0	0	1	0	0	1	0
080 Feto y recién nacido afectados por complicaciones obstétricas y traumatismo del nacimiento	6	1	5	0	0	1	0	1	0	0
081 Retardo del crecimiento fetal, desnutrición fetal, gestación corta y bajo peso al nacer	4	2	2	0	0	1	0	2	1	0
082 Trastornos respiratorios específicos del período perinatal	35	19	16	0	0	1	0	9	3	0
083 Trastornos hemorrágicos y hematológicos del feto y del recién nacido	2	0	2	0	0	0	0	0	0	0
084 Infecciones específicas del período perinatal	7	5	2	0	0	0	0	0	0	0
085 Enterocolitis necrotizante del feto y del recién nacido	3	1	2	0	0	0	0	0	0	0
086 Todas las demás afecciones originadas en el período perinatal	6	4	2	0	0	0	0	2	0	0
087 Malformaciones congénitas del sistema circulatorio	40	25	15	0	0	0	0	2	0	0
088 Las demás malformaciones congénitas, deformidades y anomalías congénitas	19	9	10	0	0	1	0	4	1	0
089 Signos, síntomas y afecciones mal definidas	164	82	82	0	0	0	0	0	0	0
090 Accidentes de transporte de motor y secuelas	291	239	52	0	0	0	0	0	0	0
091 Otros accidentes de transporte terrestre	4	4	0	0	0	0	0	0	0	0
092 Los demás accidentes de transporte y los no especificados y secuelas	6	6	0	0	0	0	0	0	0	0
093 Caídas	70	56	14	0	0	0	0	0	0	0
094 Accidentes por disparo de arma de fuego	2	2	0	0	0	0	0	0	0	0
095 Ahogamiento y sumersión accidentales	34	30	4	0	0	0	0	0	0	0
096 Otros accidentes que obstruyen la respiración	29	20	9	0	0	0	0	0	0	0
097 Exposición a la corriente eléctrica, radiación y temperatura y presión del aire ambientales extremas	5	4	1	0	0	0	0	0	0	0
098 Exposición al humo, fuego y llamas	6	3	3	0	0	0	0	0	0	0
099 Envenenamiento accidental por, y exposición a sustancias nocivas	15	15	0	0	0	0	0	0	0	0
100 Lesiones autoinfligidas intencionalmente (suicidios) y secuelas	131	98	33	0	0	0	0	0	0	0
101 Agresiones (homicidios) y secuelas	505	447	58	0	0	0	0	0	0	0
102 Eventos de intención no determinada y secuelas	113	88	25	0	0	0	0	0	0	0
103 Intervención legal y operaciones de guerra y secuelas	0	0	0	0	0	0	0	0	0	0
104 Contratiempos de la atención médico quirúrgica y secuelas	12	7	5	0	0	0	0	0	0	0
105 Otros accidentes y secuelas	93	66	27	0	0	0	0	0	0	0

DEFUNCIONES POR GRUPOS DE EDAD Y SEXO, SEGÚN DEPARTAMENTOS DE RESIDENCIA Y GRUPOS DE CAUSAS DE DEFUNCIÓN (LISTA COLOMBIA 105 PARA LA TABULACIÓN DE MORTALIDAD) DEPARTAMENTO DE NARIÑO 2022 (Ultimo dato oficial)

Fuente: DANE - Estadísticas Vitales, Subdirección de Salud Pública, Oficina de Epidemiología

Grupos de causas de defunción (lista colombia 105 para la tabulación de mortalidad)	De 1 a 6 días			De 7 a 27 dias			De 28 a 29 días		
	Hombres	Mujeres	Indeterminado	Hombres	Mujeres	Indeterminado	Hombres	Mujeres	Indeterminado
TOTAL DEPARTAMENTO	17	17	0	10	12	0	1	0	0
001 Enfermedades infecciosas intestinales	0	0	0	0	0	0	0	0	0
002 Tuberculosis y secuelas	0	0	0	0	0	0	0	0	0
003 Ciertas enfermedades transmitidas por vectores y rabia	0	0	0	0	0	0	0	0	0
004 Ciertas enfermedades inmunoprevenibles	0	0	0	0	0	0	0	0	0
005 Septicemia, excepto neonatal	0	0	0	0	0	0	0	0	0
006 Todas las demás enfermedades bacterianas	0	0	0	0	0	0	0	0	0
007 Sífilis y otras enfermedades venéreas	0	0	0	0	0	0	0	0	0
008 Hepatitis viral y secuelas	0	0	0	0	0	0	0	0	0
009 Enfermedad por el VIH (SIDA)	0	0	0	0	0	0	0	0	0
010 Todas las demás enfermedades infecciosas y parasitarias	0	0	0	0	0	0	0	0	0
011 Tumores malignos del labio, de la cavidad bucal y de la faringe	0	0	0	0	0	0	0	0	0
012 Tumor maligno del esófago	0	0	0	0	0	0	0	0	0
013 Tumor maligno del estómago	0	0	0	0	0	0	0	0	0
014 Tumor maligno del colon, de la unión rectosigmoidea, recto y ano	0	0	0	0	0	0	0	0	0
015 Tumor maligno del hígado	0	0	0	0	0	0	0	0	0
016 Tumor maligno de la vesícula biliar y de las vías biliares	0	0	0	0	0	0	0	0	0
017 Tumor maligno del páncreas	0	0	0	0	0	0	0	0	0
018 Todos los demás tumores malignos de los órganos digestivos y del peritoneo	0	0	0	0	0	0	0	0	0
019 Tumor maligno de la laringe	0	0	0	0	0	0	0	0	0
020 Tumor maligno de la tráquea, los bronquios y el pulmón	0	0	0	0	0	0	0	0	0
021 Todos los demás tumores malignos de los órganos respiratorios e intratorácicos, excepto tráquea, bronquios y pulmón	0	0	0	0	0	0	0	0	0
022 Tumor maligno de los huesos y de los cartílagos articulares	0	0	0	0	0	0	0	0	0
023 Melanoma y otros tumores malignos de la piel	0	0	0	0	0	0	0	0	0
024 Tumor maligno de la mama de la mujer	0	0	0	0	0	0	0	0	0
025 Tumor maligno del cuello del útero	0	0	0	0	0	0	0	0	0
026 Tumor maligno de otras partes del útero	0	0	0	0	0	0	0	0	0
027 Tumor maligno del ovario	0	0	0	0	0	0	0	0	0
028 Tumor maligno de la próstata	0	0	0	0	0	0	0	0	0
029 Tumor maligno de la vejiga urinaria	0	0	0	0	0	0	0	0	0
030 Todos los demás tumores malignos de los órganos urinarios	0	0	0	0	0	0	0	0	0
031 Tumor maligno del encéfalo, del ojo y de otras partes del sistema nervioso central	0	0	0	0	0	0	0	0	0
032 Tumor maligno del tiroides y de otras glándulas endocrinas	0	0	0	0	0	0	0	0	0
033 Tumores malignos de sitios mal definidos y secundarios	0	0	0	0	0	0	0	0	0
034 Tumor maligno de sitios no especificados	0	0	0	0	0	0	0	0	0
035 Leucemia	0	0	0	0	0	0	0	0	0
036 Todos los demás tumores malignos del tejido linfático, de los órganos hematopoyéticos y de tejidos afines	0	0	0	0	0	0	0	0	0
037 Tumores: in situ, benignos y de comportamiento incierto o desconocido y los no especificados	0	0	0	0	0	0	0	0	0

IBS 2023

Instituto Departamental de Salud de Nariño

DEFUNCIONES POR GRUPOS DE EDAD Y SEXO, SEGÚN DEPARTAMENTOS DE RESIDENCIA Y GRUPOS DE CAUSAS DE DEFUNCIÓN (LISTA COLOMBIA 105 PARA LA TABULACIÓN DE MORTALIDAD) DEPARTAMENTO DE NARIÑO 2022 (Ultimo dato oficial)

Fuente: DANE - Estadísticas Vitales, Subdirección de Salud Pública, Oficina de Epidemiología

Grupos de causas de defunción (lista colombia 105 para la tabulación de mortalidad)	De 1 a 6 días			De 7 a 27 dias			De 28 a 29 días		
	Hombres	Mujeres	Indeterminado	Hombres	Mujeres	Indeterminado	Hombres	Mujeres	Indeterminado
038 Todos los demás tumores malignos de otras localizaciones	0	0	0	0	0	0	0	0	0
039 Anemias: nutricionales, hemolíticas, aplásticas y otras	0	0	0	0	0	0	0	0	0
040 Defectos de coagulación, púrpura y otras afecciones hemorrágicas y de la sangre y los trastornos que afectan la inmunidad	0	0	0	0	0	0	0	0	0
041 Diabetes mellitus	0	0	0	0	0	0	0	0	0
042 Deficiencias nutricionales	0	0	0	0	0	0	1	0	0
043 Todas las demás enfermedades endocrinas y nutricionales	0	0	0	0	0	0	0	0	0
044 Trastornos mentales y del comportamiento	0	0	0	0	0	0	0	0	0
045 Meningitis y otras enfermedades inflamatorias del sistema nervioso central	0	0	0	0	0	0	0	0	0
046 Epilepsia y otros trastornos episódicos y paroxísticos	0	0	0	0	0	0	0	0	0
047 Todas las demás enfermedades del sistema nervioso	0	0	0	0	0	0	0	0	0
048 Enfermedades del ojo y sus anexos, del oído y de la apófisis mastoides	0	0	0	0	0	0	0	0	0
049 Fiebre reumática aguda y enfermedades cardíacas reumáticas crónicas	0	0	0	0	0	0	0	0	0
050 Enfermedades hipertensivas	0	0	0	0	0	0	0	0	0
051 Enfermedades isquémicas del corazón	0	0	0	0	0	0	0	0	0
052 Enfermedad cardiopulmonar y enfermedades de la circulación pulmonar	0	0	0	0	0	0	0	0	0
053 Todas las demás formas de enfermedad del corazón	0	0	0	0	0	0	0	0	0
054 Insuficiencia cardíaca	0	0	0	0	0	0	0	0	0
055 Enfermedades cerebrovasculares	0	0	0	0	0	0	0	0	0
056 Aterosclerosis	0	0	0	0	0	0	0	0	0
057 Aneurisma aórtico	0	0	0	0	0	0	0	0	0
058 Enfermedades de los vasos sanguíneos y otras enfermedades del sistema circulatorio	0	0	0	0	0	0	0	0	0
059 Neumonía	0	0	0	0	0	0	0	0	0
060 Enfermedades crónicas de las vías respiratorias inferiores	0	0	0	0	0	0	0	0	0
061 Enfermedades del pulmón debidas a agentes externos	0	0	0	0	0	0	0	0	0
062 Todas las demás enfermedades del sistema respiratorio	0	0	0	0	0	0	0	0	0
063 Ulcera	0	0	0	0	0	0	0	0	0
064 Enfermedades del esófago y otras enfermedades del estómago y del duodeno	0	0	0	0	0	0	0	0	0
065 Enfermedades del apéndice, hernia y obstrucción intestinal	0	0	0	0	0	0	0	0	0
066 Enfermedades del hígado	0	0	0	0	0	0	0	0	0
067 Trastornos de la vesícula biliar, de las vías biliares y del páncreas	0	0	0	0	0	0	0	0	0
068 Enteritis, colitis no infecciosa y otras enfermedades de los intestinos	0	0	0	0	0	0	0	0	0
069 Enfermedades del peritoneo y todas las demás enfermedades del sistema digestivo	0	0	0	0	0	0	0	0	0
070 Hemorragia gastrointestinal	0	0	0	0	0	0	0	0	0
071 Enfermedades de la piel y del tejido subcutáneo	0	0	0	0	0	0	0	0	0

IBS 2023

Instituto Departamental de Salud de Nariño

DEFUNCIONES POR GRUPOS DE EDAD Y SEXO, SEGÚN DEPARTAMENTOS DE RESIDENCIA Y GRUPOS DE CAUSAS DE DEFUNCIÓN (LISTA COLOMBIA 105 PARA LA TABULACIÓN DE MORTALIDAD) DEPARTAMENTO DE NARIÑO 2022 (Ultimo dato oficial)

Fuente: DANE - Estadísticas Vitales, Subdirección de Salud Pública, Oficina de Epidemiología

Grupos de causas de defunción (lista colombia 105 para la tabulación de mortalidad)	De 1 a 6 días			De 7 a 27 dias			De 28 a 29 días		
	Hombres	Mujeres	Indeterminado	Hombres	Mujeres	Indeterminado	Hombres	Mujeres	Indeterminado
072 Enfermedades del sistema osteomuscular y del tejido conjuntivo	0	0	0	0	0	0	0	0	0
073 Enfermedades glomerulares y tubulointersticiales	0	0	0	0	0	0	0	0	0
074 Insuficiencia renal	0	0	0	0	0	0	0	0	0
075 Todas las demás enfermedades del sistema urinario	0	0	0	0	0	0	0	0	0
076 Hiperplasia de la próstata	0	0	0	0	0	0	0	0	0
077 Trastornos de los órganos genitales	0	0	0	0	0	0	0	0	0
078 Embarazo, parto y puerperio	0	0	0	0	0	0	0	0	0
079 Feto y recién nacido afectados por ciertas afecciones maternas	4	0	0	1	0	0	0	0	0
080 Feto y recién nacido afectados por complicaciones obstétricas y traumatismo del nacimiento	0	2	0	0	2	0	0	0	0
081 Retardo del crecimiento fetal, desnutrición fetal, gestación corta y bajo peso al nacer	0	0	0	0	0	0	0	0	0
082 Trastornos respiratorios específicos del período perinatal	5	7	0	2	5	0	0	0	0
083 Trastornos hemorrágicos y hematológicos del feto y del recién nacido	0	0	0	0	0	0	0	0	0
084 Infecciones específicas del período perinatal	2	2	0	2	0	0	0	0	0
085 Enterocolitis necrotizante del feto y del recién nacido	1	0	0	0	0	0	0	0	0
086 Todas las demás afecciones originadas en el período perinatal	1	0	0	1	2	0	0	0	0
087 Malformaciones congénitas del sistema circulatorio	4	5	0	3	1	0	0	0	0
088 Las demás malformaciones congénitas, deformidades y anomalías congénitas	0	1	0	1	1	0	0	0	0
089 Signos, síntomas y afecciones mal definidas	0	0	0	0	1	0	0	0	0
090 Accidentes de transporte de motor y secuelas	0	0	0	0	0	0	0	0	0
091 Otros accidentes de transporte terrestre	0	0	0	0	0	0	0	0	0
092 Los demás accidentes de transporte y los no especificados y secuelas	0	0	0	0	0	0	0	0	0
093 Caídas	0	0	0	0	0	0	0	0	0
094 Accidentes por disparo de arma de fuego	0	0	0	0	0	0	0	0	0
095 Ahogamiento y sumersión accidentales	0	0	0	0	0	0	0	0	0
096 Otros accidentes que obstruyen la respiración	0	0	0	0	0	0	0	0	0
097 Exposición a la corriente eléctrica, radiación y temperatura y presión del aire ambientales extremas	0	0	0	0	0	0	0	0	0
098 Exposición al humo, fuego y llamas	0	0	0	0	0	0	0	0	0
099 Envenenamiento accidental por, y exposición a sustancias nocivas	0	0	0	0	0	0	0	0	0
100 Lesiones autoinfligidas intencionalmente (suicidios) y secuelas	0	0	0	0	0	0	0	0	0
101 Agresiones (homicidios) y secuelas	0	0	0	0	0	0	0	0	0
102 Eventos de intención no determinada y secuelas	0	0	0	0	0	0	0	0	0
103 Intervención legal y operaciones de guerra y secuelas	0	0	0	0	0	0	0	0	0
104 Contratiempos de la atención médico quirúrgica y secuelas	0	0	0	0	0	0	0	0	0
105 Otros accidentes y secuelas	0	0	0	0	0	0	0	0	0

IBS 2023

Instituto Departamental de Salud de Nariño

DEFUNCIONES POR GRUPOS DE EDAD Y SEXO, SEGÚN DEPARTAMENTOS DE RESIDENCIA Y GRUPOS DE CAUSAS DE DEFUNCIÓN (LISTA COLOMBIA 105 PARA LA TABULACIÓN DE MORTALIDAD) DEPARTAMENTO DE NARIÑO 2022 (Ultimo dato oficial)

Fuente: DANE - Estadísticas Vitales, Subdirección de Salud Pública, Oficina de Epidemiología

Grupos de causas de defunción (lista colombia 105 para la tabulación de mortalidad)	De 1 a 5 meses			De 6 a 11 meses			De 1 año		
	Hombres	Mujeres	Indeterminado	Hombres	Mujeres	Indeterminado	Hombres	Mujeres	Indeterminado
TOTAL DEPARTAMENTO	19	21	0	7	5	0	10	11	0
001 Enfermedades infecciosas intestinales	0	1	0	0	1	0	0	0	0
002 Tuberculosis y secuelas	0	0	0	0	0	0	0	0	0
003 Ciertas enfermedades transmitidas por vectores y rabia	0	0	0	0	0	0	0	0	0
004 Ciertas enfermedades inmunoprevenibles	0	0	0	0	0	0	0	0	0
005 Septicemia, excepto neonatal	0	0	0	0	0	0	0	0	0
006 Todas las demás enfermedades bacterianas	0	0	0	0	0	0	0	0	0
007 Sífilis y otras enfermedades venéreas	0	1	0	0	0	0	0	0	0
008 Hepatitis viral y secuelas	0	0	0	0	0	0	0	0	0
009 Enfermedad por el VIH (SIDA)	0	0	0	0	0	0	0	0	0
010 Todas las demás enfermedades infecciosas y parasitarias	0	2	0	2	0	0	0	0	0
011 Tumores malignos del labio, de la cavidad bucal y de la faringe	0	0	0	0	0	0	0	0	0
012 Tumor maligno del esófago	0	0	0	0	0	0	0	0	0
013 Tumor maligno del estómago	0	0	0	0	0	0	0	0	0
014 Tumor maligno del colon, de la unión rectosigmoidea, recto y ano	0	0	0	0	0	0	0	0	0
015 Tumor maligno del hígado	0	0	0	0	0	0	0	0	0
016 Tumor maligno de la vesícula biliar y de las vías biliares	0	0	0	0	0	0	0	0	0
017 Tumor maligno del páncreas	0	0	0	0	0	0	0	0	0
018 Todos los demás tumores malignos de los órganos digestivos y del peritoneo	0	0	0	0	0	0	0	0	0
019 Tumor maligno de la laringe	0	0	0	0	0	0	0	0	0
020 Tumor maligno de la tráquea, los bronquios y el pulmón	0	0	0	0	0	0	0	0	0
021 Todos los demás tumores malignos de los órganos respiratorios e intratorácicos, excepto tráquea, bronquios y pulmón	0	0	0	0	0	0	0	0	0
022 Tumor maligno de los huesos y de los cartílagos articulares	0	0	0	0	0	0	0	0	0
023 Melanoma y otros tumores malignos de la piel	0	0	0	0	0	0	0	0	0
024 Tumor maligno de la mama de la mujer	0	0	0	0	0	0	0	0	0
025 Tumor maligno del cuello del útero	0	0	0	0	0	0	0	0	0
026 Tumor maligno de otras partes del útero	0	0	0	0	0	0	0	0	0
027 Tumor maligno del ovario	0	0	0	0	0	0	0	0	0
028 Tumor maligno de la próstata	0	0	0	0	0	0	0	0	0
029 Tumor maligno de la vejiga urinaria	0	0	0	0	0	0	0	0	0
030 Todos los demás tumores malignos de los órganos urinarios	0	0	0	0	0	0	0	0	0
031 Tumor maligno del encéfalo, del ojo y de otras partes del sistema nervioso central	0	0	0	1	0	0	0	0	0
032 Tumor maligno del tiroides y de otras glándulas endocrinas	0	0	0	0	0	0	0	0	0
033 Tumores malignos de sitios mal definidos y secundarios	0	0	0	0	0	0	0	0	0
034 Tumor maligno de sitios no especificados	0	0	0	0	0	0	0	0	0
035 Leucemia	0	0	0	0	0	0	0	0	0
036 Todos los demás tumores malignos del tejido linfático, de los órganos hematopoyéticos y de tejidos afines	0	0	0	0	0	0	0	0	0
037 Tumores: in situ, benignos y de comportamiento incierto o desconocido y los no especificados	0	0	0	0	0	0	0	0	0

IBS 2023

Instituto Departamental de Salud de Nariño

DEFUNCIONES POR GRUPOS DE EDAD Y SEXO, SEGÚN DEPARTAMENTOS DE RESIDENCIA Y GRUPOS DE CAUSAS DE DEFUNCIÓN (LISTA COLOMBIA 105 PARA LA TABULACIÓN DE MORTALIDAD) DEPARTAMENTO DE NARIÑO 2022 (Ultimo dato oficial)

Fuente: DANE - Estadísticas Vitales, Subdirección de Salud Pública, Oficina de Epidemiología

Grupos de causas de defunción (lista colombia 105 para la tabulación de mortalidad)	De 1 a 5 meses			De 6 a 11 meses			De 1 año		
	Hombres	Mujeres	Indeterminado	Hombres	Mujeres	Indeterminado	Hombres	Mujeres	Indeterminado
038 Todos los demás tumores malignos de otras localizaciones	0	0	0	0	0	0	0	0	0
039 Anemias: nutricionales, hemolíticas, aplásticas y otras	0	0	0	0	0	0	0	0	0
040 Defectos de coagulación, púrpura y otras afecciones hemorrágicas y de la sangre y los trastornos que afectan la inmunidad	0	0	0	0	1	0	0	0	0
041 Diabetes mellitus	0	0	0	0	0	0	0	0	0
042 Deficiencias nutricionales	1	0	0	0	0	0	1	0	0
043 Todas las demás enfermedades endocrinas y nutricionales	0	0	0	0	0	0	0	0	0
044 Trastornos mentales y del comportamiento	0	0	0	0	0	0	0	0	0
045 Meningitis y otras enfermedades inflamatorias del sistema nervioso central	0	1	0	0	0	0	0	0	0
046 Epilepsia y otros trastornos episódicos y paroxísticos	0	0	0	0	0	0	0	0	0
047 Todas las demás enfermedades del sistema nervioso	0	0	0	0	0	0	1	2	0
048 Enfermedades del ojo y sus anexos, del oído y de la apófisis mastoides	0	0	0	0	0	0	0	0	0
049 Fiebre reumática aguda y enfermedades cardíacas reumáticas crónicas	0	0	0	0	0	0	0	0	0
050 Enfermedades hipertensivas	0	0	0	0	0	0	0	0	0
051 Enfermedades isquémicas del corazón	0	0	0	0	0	0	0	0	0
052 Enfermedad cardiopulmonar y enfermedades de la circulación pulmonar	0	0	0	0	0	0	0	0	0
053 Todas las demás formas de enfermedad del corazón	1	0	0	0	0	0	0	0	0
054 Insuficiencia cardíaca	0	0	0	0	0	0	0	0	0
055 Enfermedades cerebrovasculares	0	0	0	0	0	0	0	0	0
056 Aterosclerosis	0	0	0	0	0	0	0	0	0
057 Aneurisma aórtico	0	0	0	0	0	0	0	0	0
058 Enfermedades de los vasos sanguíneos y otras enfermedades del sistema circulatorio	0	0	0	0	0	0	0	0	0
059 Neumonía	0	3	0	0	0	0	1	1	0
060 Enfermedades crónicas de las vías respiratorias inferiores	0	0	0	0	0	0	0	0	0
061 Enfermedades del pulmón debidas a agentes externos	0	0	0	0	1	0	0	0	0
062 Todas las demás enfermedades del sistema respiratorio	2	0	0	0	0	0	0	0	0
063 Ulcera	0	0	0	0	0	0	0	0	0
064 Enfermedades del esófago y otras enfermedades del estómago y del duodeno	0	0	0	0	0	0	0	0	0
065 Enfermedades del apéndice, hernia y obstrucción intestinal	1	0	0	0	0	0	1	0	0
066 Enfermedades del hígado	0	0	0	0	0	0	0	0	0
067 Trastornos de la vesícula biliar, de las vías biliares y del páncreas	0	0	0	0	0	0	0	0	0
068 Enteritis, colitis no infecciosa y otras enfermedades de los intestinos	0	0	0	0	0	0	0	0	0
069 Enfermedades del peritoneo y todas las demás enfermedades del sistema digestivo	0	0	0	0	0	0	0	0	0
070 Hemorragia gastrointestinal	0	0	0	0	0	0	0	0	0
071 Enfermedades de la piel y del tejido subcutáneo	0	0	0	0	0	0	0	0	0

DEFUNCIONES POR GRUPOS DE EDAD Y SEXO, SEGÚN DEPARTAMENTOS DE RESIDENCIA Y GRUPOS DE CAUSAS DE DEFUNCIÓN (LISTA COLOMBIA 105 PARA LA TABULACIÓN DE MORTALIDAD) DEPARTAMENTO DE NARIÑO 2022 (Ultimo dato oficial)

Fuente: DANE - Estadísticas Vitales, Subdirección de Salud Pública, Oficina de Epidemiología

Grupos de causas de defunción (lista colombia 105 para la tabulación de mortalidad)	De 1 a 5 meses			De 6 a 11 meses			De 1 año		
	Hombres	Mujeres	Indeterminado	Hombres	Mujeres	Indeterminado	Hombres	Mujeres	Indeterminado
072 Enfermedades del sistema osteomuscular y del tejido conjuntivo	0	0	0	0	0	0	0	0	0
073 Enfermedades glomerulares y tubulointersticiales	0	0	0	0	0	0	0	0	0
074 Insuficiencia renal	0	0	0	0	0	0	0	0	0
075 Todas las demás enfermedades del sistema urinario	0	0	0	0	0	0	0	0	0
076 Hiperplasia de la próstata	0	0	0	0	0	0	0	0	0
077 Trastornos de los órganos genitales	0	0	0	0	0	0	0	0	0
078 Embarazo, parto y puerperio	0	0	0	0	0	0	0	0	0
079 Feto y recién nacido afectados por ciertas afecciones maternas	0	0	0	0	0	0	0	0	0
080 Feto y recién nacido afectados por complicaciones obstétricas y traumatismo del nacimiento	0	0	0	0	0	0	0	0	0
081 Retardo del crecimiento fetal, desnutrición fetal, gestación corta y bajo peso al nacer	0	0	0	0	0	0	0	0	0
082 Trastornos respiratorios específicos del período perinatal	3	0	0	0	0	0	0	0	0
083 Trastornos hemorrágicos y hematológicos del feto y del recién nacido	0	2	0	0	0	0	0	0	0
084 Infecciones específicas del período perinatal	1	0	0	0	0	0	0	0	0
085 Enterocolitis necrotizante del feto y del recién nacido	0	2	0	0	0	0	0	0	0
086 Todas las demás afecciones originadas en el período perinatal	0	0	0	0	0	0	0	0	0
087 Malformaciones congénitas del sistema circulatorio	7	5	0	1	0	0	1	2	0
088 Las demás malformaciones congénitas, deformidades y anomalías congénitas	1	2	0	0	0	0	1	1	0
089 Signos, síntomas y afecciones mal definidas	1	2	0	1	1	0	1	1	0
090 Accidentes de transporte de motor y secuelas	0	0	0	0	0	0	0	0	0
091 Otros accidentes de transporte terrestre	0	0	0	0	0	0	0	0	0
092 Los demás accidentes de transporte y los no especificados y secuelas	0	0	0	0	0	0	0	0	0
093 Caídas	0	0	0	1	0	0	0	0	0
094 Accidentes por disparo de arma de fuego	0	0	0	0	0	0	0	0	0
095 Ahogamiento y sumersión accidentales	0	0	0	0	0	0	0	0	0
096 Otros accidentes que obstruyen la respiración	1	0	0	0	0	0	1	1	0
097 Exposición a la corriente eléctrica, radiación y temperatura y presión del aire ambientales extremas	0	0	0	0	1	0	0	0	0
098 Exposición al humo, fuego y llamas	0	0	0	0	0	0	0	0	0
099 Envenenamiento accidental por, y exposición a sustancias nocivas	0	0	0	1	0	0	0	0	0
100 Lesiones autoinfligidas intencionalmente (suicidios) y secuelas	0	0	0	0	0	0	0	0	0
101 Agresiones (homicidios) y secuelas	0	0	0	0	0	0	0	1	0
102 Eventos de intención no determinada y secuelas	0	0	0	0	0	0	0	1	0
103 Intervención legal y operaciones de guerra y secuelas	0	0	0	0	0	0	0	0	0
104 Contratiempos de la atención médico quirúrgica y secuelas	0	0	0	0	0	0	0	0	0
105 Otros accidentes y secuelas	0	0	0	0	0	0	2	1	0

IBS 2023

Instituto Departamental de Salud de Nariño

DEFUNCIONES POR GRUPOS DE EDAD Y SEXO, SEGÚN DEPARTAMENTOS DE RESIDENCIA Y GRUPOS DE CAUSAS DE DEFUNCIÓN (LISTA COLOMBIA 105 PARA LA TABULACIÓN DE MORTALIDAD) DEPARTAMENTO DE NARIÑO 2022 (Ultimo dato oficial)

Fuente: DANE - Estadísticas Vitales, Subdirección de Salud Pública, Oficina de Epidemiología

Grupos de causas de defunción (lista colombia 105 para la tabulación de mortalidad)	De 2 a 4 años			De 5 a 9 años			De 10 a 14 años		
	Hombres	Mujeres	Indeterminado	Hombres	Mujeres	Indeterminado	Hombres	Mujeres	Indeterminado
TOTAL DEPARTAMENTO	16	14	0	17	19	0	23	16	0
001 Enfermedades infecciosas intestinales	0	0	0	0	0	0	0	0	0
002 Tuberculosis y secuelas	0	0	0	0	0	0	0	0	0
003 Ciertas enfermedades transmitidas por vectores y rabia	0	0	0	0	0	0	0	0	0
004 Ciertas enfermedades inmunoprevenibles	0	0	0	0	0	0	0	0	0
005 Septicemia, excepto neonatal	0	0	0	0	0	0	0	0	0
006 Todas las demás enfermedades bacterianas	0	0	0	0	0	0	0	0	0
007 Sífilis y otras enfermedades venéreas	0	0	0	0	0	0	0	0	0
008 Hepatitis viral y secuelas	0	0	0	0	0	0	0	0	0
009 Enfermedad por el VIH (SIDA)	0	0	0	0	0	0	0	0	0
010 Todas las demás enfermedades infecciosas y parasitarias	0	0	0	1	1	0	2	0	0
011 Tumores malignos del labio, de la cavidad bucal y de la faringe	0	0	0	0	0	0	0	0	0
012 Tumor maligno del esófago	0	0	0	0	0	0	0	0	0
013 Tumor maligno del estómago	0	0	0	0	0	0	0	0	0
014 Tumor maligno del colon, de la unión rectosigmoidea, recto y ano	0	0	0	0	0	0	0	0	0
015 Tumor maligno del hígado	0	0	0	0	0	0	0	0	0
016 Tumor maligno de la vesícula biliar y de las vías biliares	0	0	0	0	0	0	0	0	0
017 Tumor maligno del páncreas	0	0	0	0	0	0	0	0	0
018 Todos los demás tumores malignos de los órganos digestivos y del peritoneo	0	0	0	0	0	0	0	0	0
019 Tumor maligno de la laringe	0	0	0	0	0	0	0	0	0
020 Tumor maligno de la tráquea, los bronquios y el pulmón	0	0	0	0	0	0	0	0	0
021 Todos los demás tumores malignos de los órganos respiratorios e intratorácicos, excepto tráquea, bronquios y pulmón	0	0	0	0	1	0	0	0	0
022 Tumor maligno de los huesos y de los cartílagos articulares	0	1	0	0	0	0	1	0	0
023 Melanoma y otros tumores malignos de la piel	0	0	0	0	0	0	0	0	0
024 Tumor maligno de la mama de la mujer	0	0	0	0	0	0	0	0	0
025 Tumor maligno del cuello del útero	0	0	0	0	0	0	0	0	0
026 Tumor maligno de otras partes del útero	0	0	0	0	0	0	0	0	0
027 Tumor maligno del ovario	0	0	0	0	0	0	0	0	0
028 Tumor maligno de la próstata	0	0	0	0	0	0	0	0	0
029 Tumor maligno de la vejiga urinaria	0	0	0	0	0	0	0	0	0
030 Todos los demás tumores malignos de los órganos urinarios	0	0	0	0	1	0	0	0	0
031 Tumor maligno del encéfalo, del ojo y de otras partes del sistema nervioso central	0	1	0	2	0	0	0	1	0
032 Tumor maligno del tiroides y de otras glándulas endocrinas	0	0	0	0	0	0	0	0	0
033 Tumores malignos de sitios mal definidos y secundarios	0	0	0	0	0	0	0	0	0
034 Tumor maligno de sitios no especificados	0	0	0	0	0	0	0	0	0
035 Leucemia	2	0	0	1	0	0	1	1	0
036 Todos los demás tumores malignos del tejido linfático, de los órganos hematopoyéticos y de tejidos afines	0	0	0	0	0	0	0	0	0
037 Tumores: in situ, benignos y de comportamiento incierto o desconocido y los no especificados	1	0	0	1	0	0	0	0	0

IBS 2023

Instituto Departamental de Salud de Nariño

DEFUNCIONES POR GRUPOS DE EDAD Y SEXO, SEGÚN DEPARTAMENTOS DE RESIDENCIA Y GRUPOS DE CAUSAS DE DEFUNCIÓN (LISTA COLOMBIA 105 PARA LA TABULACIÓN DE MORTALIDAD) DEPARTAMENTO DE NARIÑO 2022 (Ultimo dato oficial)

Fuente: DANE - Estadísticas Vitales, Subdirección de Salud Pública, Oficina de Epidemiología

Grupos de causas de defunción (lista colombia 105 para la tabulación de mortalidad)	De 2 a 4 años			De 5 a 9 años			De 10 a 14 años		
	Hombres	Mujeres	Indeterminado	Hombres	Mujeres	Indeterminado	Hombres	Mujeres	Indeterminado
038 Todos los demás tumores malignos de otras localizaciones	0	0	0	0	0	0	0	0	0
039 Anemias: nutricionales, hemolíticas, aplásticas y otras	0	1	0	0	0	0	0	0	0
040 Defectos de coagulación, púrpura y otras afecciones hemorrágicas y de la sangre y los trastornos que afectan la inmunidad	0	1	0	0	0	0	0	0	0
041 Diabetes mellitus	0	0	0	0	0	0	0	0	0
042 Deficiencias nutricionales	0	0	0	0	0	0	0	0	0
043 Todas las demás enfermedades endocrinas y nutricionales	0	0	0	1	0	0	0	0	0
044 Trastornos mentales y del comportamiento	0	0	0	0	0	0	0	0	0
045 Meningitis y otras enfermedades inflamatorias del sistema nervioso central	0	0	0	0	0	0	0	0	0
046 Epilepsia y otros trastornos episódicos y paroxísticos	1	0	0	0	1	0	0	0	0
047 Todas las demás enfermedades del sistema nervioso	0	1	0	5	3	0	2	2	0
048 Enfermedades del ojo y sus anexos, del oído y de la apófisis mastoides	0	0	0	0	0	0	0	0	0
049 Fiebre reumática aguda y enfermedades cardíacas reumáticas crónicas	0	0	0	0	0	0	0	0	0
050 Enfermedades hipertensivas	0	0	0	0	0	0	0	0	0
051 Enfermedades isquémicas del corazón	0	0	0	0	0	0	0	0	0
052 Enfermedad cardiopulmonar y enfermedades de la circulación pulmonar	0	0	0	0	0	0	0	0	0
053 Todas las demás formas de enfermedad del corazón	0	0	0	2	1	0	1	0	0
054 Insuficiencia cardíaca	0	0	0	0	0	0	0	0	0
055 Enfermedades cerebrovasculares	1	0	0	0	0	0	0	2	0
056 Aterosclerosis	0	0	0	0	0	0	0	0	0
057 Aneurisma aórtico	0	0	0	0	0	0	0	0	0
058 Enfermedades de los vasos sanguíneos y otras enfermedades del sistema circulatorio	0	0	0	0	0	0	0	0	0
059 Neumonía	1	1	0	0	2	0	0	1	0
060 Enfermedades crónicas de las vías respiratorias inferiores	0	1	0	0	1	0	0	0	0
061 Enfermedades del pulmón debidas a agentes externos	0	0	0	0	0	0	0	0	0
062 Todas las demás enfermedades del sistema respiratorio	0	1	0	0	0	0	2	0	0
063 Ulcera	0	0	0	0	0	0	0	0	0
064 Enfermedades del esófago y otras enfermedades del estómago y del duodeno	0	0	0	0	0	0	0	0	0
065 Enfermedades del apéndice, hernia y obstrucción intestinal	0	0	0	0	0	0	0	0	0
066 Enfermedades del hígado	0	0	0	1	0	0	0	0	0
067 Trastornos de la vesícula biliar, de las vías biliares y del páncreas	0	0	0	0	0	0	0	0	0
068 Enteritis, colitis no infecciosa y otras enfermedades de los intestinos	0	0	0	0	0	0	0	0	0
069 Enfermedades del peritoneo y todas las demás enfermedades del sistema digestivo	0	0	0	0	0	0	0	0	0
070 Hemorragia gastrointestinal	0	0	0	0	1	0	0	0	0
071 Enfermedades de la piel y del tejido subcutáneo	0	0	0	0	0	0	1	0	0

DEFUNCIONES POR GRUPOS DE EDAD Y SEXO, SEGÚN DEPARTAMENTOS DE RESIDENCIA Y GRUPOS DE CAUSAS DE DEFUNCIÓN (LISTA COLOMBIA 105 PARA LA TABULACIÓN DE MORTALIDAD) DEPARTAMENTO DE NARIÑO 2022 (Ultimo dato oficial)

Fuente: DANE - Estadísticas Vitales, Subdirección de Salud Pública, Oficina de Epidemiología

Grupos de causas de defunción (lista colombia 105 para la tabulación de mortalidad)	De 2 a 4 años			De 5 a 9 años			De 10 a 14 años		
	Hombres	Mujeres	Indeterminado	Hombres	Mujeres	Indeterminado	Hombres	Mujeres	Indeterminado
072 Enfermedades del sistema osteomuscular y del tejido conjuntivo	0	0	0	0	1	0	0	1	0
073 Enfermedades glomerulares y tubulointersticiales	0	0	0	0	0	0	0	0	0
074 Insuficiencia renal	0	0	0	0	0	0	0	0	0
075 Todas las demás enfermedades del sistema urinario	0	0	0	0	0	0	0	0	0
076 Hiperplasia de la próstata	0	0	0	0	0	0	0	0	0
077 Trastornos de los órganos genitales	0	0	0	0	0	0	0	0	0
078 Embarazo, parto y puerperio	0	0	0	0	0	0	0	0	0
079 Feto y recién nacido afectados por ciertas afecciones maternas	0	0	0	0	0	0	0	0	0
080 Feto y recién nacido afectados por complicaciones obstétricas y traumatismo del nacimiento	0	0	0	0	0	0	0	0	0
081 Retardo del crecimiento fetal, desnutrición fetal, gestación corta y bajo peso al nacer	0	0	0	0	0	0	0	0	0
082 Trastornos respiratorios específicos del período perinatal	0	0	0	0	0	0	0	0	0
083 Trastornos hemorrágicos y hematológicos del feto y del recién nacido	0	0	0	0	0	0	0	0	0
084 Infecciones específicas del período perinatal	0	0	0	0	0	0	0	0	0
085 Enterocolitis necrotizante del feto y del recién nacido	0	0	0	0	0	0	0	0	0
086 Todas las demás afecciones originadas en el período perinatal	0	0	0	0	0	0	0	0	0
087 Malformaciones congénitas del sistema circulatorio	1	0	0	0	1	0	0	0	0
088 Las demás malformaciones congénitas, deformidades y anomalías congénitas	2	2	0	0	0	0	0	0	0
089 Signos, síntomas y afecciones mal definidas	1	0	0	0	0	0	0	0	0
090 Accidentes de transporte de motor y secuelas	0	1	0	1	1	0	1	1	0
091 Otros accidentes de transporte terrestre	0	0	0	0	0	0	0	0	0
092 Los demás accidentes de transporte y los no especificados y secuelas	0	0	0	0	0	0	0	0	0
093 Caídas	1	0	0	0	0	0	0	0	0
094 Accidentes por disparo de arma de fuego	0	0	0	0	0	0	0	0	0
095 Ahogamiento y sumersión accidentales	2	1	0	1	0	0	2	0	0
096 Otros accidentes que obstruyen la respiración	0	2	0	0	0	0	2	0	0
097 Exposición a la corriente eléctrica, radiación y temperatura y presión del aire ambientales extremas	0	0	0	0	0	0	0	0	0
098 Exposición al humo, fuego y llamas	0	0	0	0	1	0	0	1	0
099 Envenenamiento accidental por, y exposición a sustancias nocivas	0	0	0	0	0	0	0	0	0
100 Lesiones autoinfligidas intencionalmente (suicidios) y secuelas	0	0	0	0	0	0	4	5	0
101 Agresiones (homicidios) y secuelas	0	0	0	0	2	0	3	0	0
102 Eventos de intención no determinada y secuelas	2	0	0	0	1	0	1	1	0
103 Intervención legal y operaciones de guerra y secuelas	0	0	0	0	0	0	0	0	0
104 Contratiempos de la atención médico quirúrgica y secuelas	0	0	0	0	0	0	0	0	0
105 Otros accidentes y secuelas	1	0	0	1	0	0	0	0	0

DEFUNCIONES POR GRUPOS DE EDAD Y SEXO, SEGÚN DEPARTAMENTOS DE RESIDENCIA Y GRUPOS DE CAUSAS DE DEFUNCIÓN (LISTA COLOMBIA 105 PARA LA TABULACIÓN DE MORTALIDAD) DEPARTAMENTO DE NARIÑO 2022 (Ultimo dato oficial)

Fuente: DANE - Estadísticas Vitales, Subdirección de Salud Pública, Oficina de Epidemiología

Grupos de causas de defunción (lista colombia 105 para la tabulación de mortalidad)	De 15 a 19 años			De 20 a 24 años			De 25 a 29 años		
	Hombres	Mujeres	Indeterminado	Hombres	Mujeres	Indeterminado	Hombres	Mujeres	Indeterminado
TOTAL DEPARTAMENTO	72	51	0	184	39	0	179	54	0
001 Enfermedades infecciosas intestinales	0	0	0	0	0	0	0	0	0
002 Tuberculosis y secuelas	0	0	0	0	0	0	1	0	0
003 Ciertas enfermedades transmitidas por vectores y rabia	0	0	0	0	0	0	1	0	0
004 Ciertas enfermedades inmunoprevenibles	0	0	0	0	0	0	0	0	0
005 Septicemia, excepto neonatal	0	0	0	0	0	0	0	1	0
006 Todas las demás enfermedades bacterianas	0	0	0	0	0	0	0	0	0
007 Sífilis y otras enfermedades venéreas	0	0	0	0	0	0	0	0	0
008 Hepatitis viral y secuelas	0	0	0	0	0	0	0	0	0
009 Enfermedad por el VIH (SIDA)	0	0	0	0	1	0	6	3	0
010 Todas las demás enfermedades infecciosas y parasitarias	1	2	0	0	0	0	0	2	0
011 Tumores malignos del labio, de la cavidad bucal y de la faringe	0	0	0	0	0	0	0	0	0
012 Tumor maligno del esófago	0	0	0	0	0	0	0	0	0
013 Tumor maligno del estómago	0	0	0	0	0	0	0	0	0
014 Tumor maligno del colon, de la unión rectosigmoidea, recto y ano	0	0	0	0	0	0	1	1	0
015 Tumor maligno del hígado	0	0	0	0	0	0	1	0	0
016 Tumor maligno de la vesícula biliar y de las vías biliares	0	0	0	0	0	0	0	1	0
017 Tumor maligno del páncreas	0	0	0	0	1	0	0	0	0
018 Todos los demás tumores malignos de los órganos digestivos y del peritoneo	0	0	0	1	0	0	0	0	0
019 Tumor maligno de la laringe	0	0	0	0	0	0	0	0	0
020 Tumor maligno de la tráquea, los bronquios y el pulmón	0	0	0	0	0	0	0	1	0
021 Todos los demás tumores malignos de los órganos respiratorios e intratorácicos, excepto tráquea, bronquios y pulmón	0	0	0	0	0	0	0	0	0
022 Tumor maligno de los huesos y de los cartílagos articulares	2	1	0	1	0	0	0	2	0
023 Melanoma y otros tumores malignos de la piel	0	0	0	0	0	0	0	0	0
024 Tumor maligno de la mama de la mujer	0	0	0	0	0	0	0	2	0
025 Tumor maligno del cuello del útero	0	0	0	0	0	0	0	1	0
026 Tumor maligno de otras partes del útero	0	0	0	0	0	0	0	0	0
027 Tumor maligno del ovario	0	0	0	0	0	0	0	0	0
028 Tumor maligno de la próstata	0	0	0	0	0	0	0	0	0
029 Tumor maligno de la vejiga urinaria	0	0	0	0	0	0	0	0	0
030 Todos los demás tumores malignos de los órganos urinarios	0	0	0	0	0	0	0	0	0
031 Tumor maligno del encéfalo, del ojo y de otras partes del sistema nervioso central	0	2	0	1	0	0	0	0	0
032 Tumor maligno del tiroides y de otras glándulas endocrinas	0	0	0	0	0	0	0	0	0
033 Tumores malignos de sitios mal definidos y secundarios	0	0	0	0	0	0	0	0	0
034 Tumor maligno de sitios no especificados	0	0	0	0	0	0	0	0	0
035 Leucemia	2	1	0	1	0	0	1	2	0
036 Todos los demás tumores malignos del tejido linfático, de los órganos hematopoyéticos y de tejidos afines	0	1	0	0	0	0	1	2	0
037 Tumores: in situ, benignos y de comportamiento incierto o desconocido y los no especificados	1	0	0	1	0	0	0	0	0

DEFUNCIONES POR GRUPOS DE EDAD Y SEXO, SEGÚN DEPARTAMENTOS DE RESIDENCIA Y GRUPOS DE CAUSAS DE DEFUNCIÓN (LISTA COLOMBIA 105 PARA LA TABULACIÓN DE MORTALIDAD) DEPARTAMENTO DE NARIÑO 2022 (Ultimo dato oficial)

Fuente: DANE - Estadísticas Vitales, Subdirección de Salud Pública, Oficina de Epidemiología

Grupos de causas de defunción (lista colombia 105 para la tabulación de mortalidad)	De 15 a 19 años			De 20 a 24 años			De 25 a 29 años		
	Hombres	Mujeres	Indeterminado	Hombres	Mujeres	Indeterminado	Hombres	Mujeres	Indeterminado
038 Todos los demás tumores malignos de otras localizaciones	0	0	0	1	1	0	0	1	0
039 Anemias: nutricionales, hemolíticas, aplásticas y otras	0	0	0	0	0	0	0	0	0
040 Defectos de coagulación, púrpura y otras afecciones hemorrágicas y de la sangre y los trastornos que afectan la inmunidad	0	0	0	1	0	0	0	0	0
041 Diabetes mellitus	0	0	0	0	2	0	1	0	0
042 Deficiencias nutricionales	0	1	0	0	0	0	0	0	0
043 Todas las demás enfermedades endocrinas y nutricionales	0	0	0	0	0	0	1	0	0
044 Trastornos mentales y del comportamiento	0	0	0	0	0	0	0	0	0
045 Meningitis y otras enfermedades inflamatorias del sistema nervioso central	1	0	0	0	2	0	0	0	0
046 Epilepsia y otros trastornos episódicos y paroxísticos	0	1	0	3	2	0	3	3	0
047 Todas las demás enfermedades del sistema nervioso	0	3	0	2	0	0	2	1	0
048 Enfermedades del ojo y sus anexos, del oído y de la apófisis mastoides	0	0	0	0	0	0	0	0	0
049 Fiebre reumática aguda y enfermedades cardíacas reumáticas crónicas	0	0	0	0	0	0	0	0	0
050 Enfermedades hipertensivas	0	0	0	0	0	0	0	0	0
051 Enfermedades isquémicas del corazón	1	0	0	1	0	0	0	1	0
052 Enfermedad cardiopulmonar y enfermedades de la circulación pulmonar	0	1	0	0	0	0	0	0	0
053 Todas las demás formas de enfermedad del corazón	2	1	0	2	0	0	0	1	0
054 Insuficiencia cardíaca	0	0	0	0	0	0	1	0	0
055 Enfermedades cerebrovasculares	0	2	0	0	1	0	3	0	0
056 Aterosclerosis	0	0	0	0	0	0	0	0	0
057 Aneurisma aórtico	0	0	0	0	0	0	0	0	0
058 Enfermedades de los vasos sanguíneos y otras enfermedades del sistema circulatorio	0	0	0	2	0	0	0	0	0
059 Neumonía	0	0	0	0	0	0	2	0	0
060 Enfermedades crónicas de las vías respiratorias inferiores	0	0	0	1	0	0	0	0	0
061 Enfermedades del pulmón debidas a agentes externos	0	0	0	0	0	0	0	0	0
062 Todas las demás enfermedades del sistema respiratorio	0	2	0	0	1	0	1	0	0
063 Ulcera	0	0	0	0	0	0	2	0	0
064 Enfermedades del esófago y otras enfermedades del estómago y del duodeno	0	0	0	0	0	0	1	0	0
065 Enfermedades del apéndice, hernia y obstrucción intestinal	0	0	0	1	0	0	0	0	0
066 Enfermedades del hígado	0	0	0	1	2	0	1	0	0
067 Trastornos de la vesícula biliar, de las vías biliares y del páncreas	0	0	0	1	1	0	1	1	0
068 Enteritis, colitis no infecciosa y otras enfermedades de los intestinos	0	0	0	1	0	0	0	1	0
069 Enfermedades del peritoneo y todas las demás enfermedades del sistema digestivo	0	0	0	1	0	0	0	0	0
070 Hemorragia gastrointestinal	0	1	0	0	0	0	1	0	0
071 Enfermedades de la piel y del tejido subcutáneo	0	0	0	0	0	0	0	0	0

IBS 2023

Instituto Departamental de Salud de Nariño

DEFUNCIONES POR GRUPOS DE EDAD Y SEXO, SEGÚN DEPARTAMENTOS DE RESIDENCIA Y GRUPOS DE CAUSAS DE DEFUNCIÓN (LISTA COLOMBIA 105 PARA LA TABULACIÓN DE MORTALIDAD) DEPARTAMENTO DE NARIÑO 2022 (Ultimo dato oficial)

Fuente: DANE - Estadísticas Vitales, Subdirección de Salud Pública, Oficina de Epidemiología

Grupos de causas de defunción (lista colombia 105 para la tabulación de mortalidad)	De 15 a 19 años			De 20 a 24 años			De 25 a 29 años		
	Hombres	Mujeres	Indeterminado	Hombres	Mujeres	Indeterminado	Hombres	Mujeres	Indeterminado
072 Enfermedades del sistema osteomuscular y del tejido conjuntivo	0	1	0	0	0	0	0	0	0
073 Enfermedades glomerulares y tubulointersticiales	0	1	0	0	0	0	0	0	0
074 Insuficiencia renal	0	1	0	0	0	0	0	0	0
075 Todas las demás enfermedades del sistema urinario	0	0	0	0	0	0	0	0	0
076 Hiperplasia de la próstata	0	0	0	0	0	0	0	0	0
077 Trastornos de los órganos genitales	0	0	0	0	0	0	0	0	0
078 Embarazo, parto y puerperio	0	4	0	0	4	0	0	5	0
079 Feto y recién nacido afectados por ciertas afecciones maternas	0	0	0	0	0	0	0	0	0
080 Feto y recién nacido afectados por complicaciones obstétricas y traumatismo del nacimiento	0	0	0	0	0	0	0	0	0
081 Retardo del crecimiento fetal, desnutrición fetal, gestación corta y bajo peso al nacer	0	0	0	0	0	0	0	0	0
082 Trastornos respiratorios específicos del período perinatal	0	0	0	0	0	0	0	0	0
083 Trastornos hemorrágicos y hematológicos del feto y del recién nacido	0	0	0	0	0	0	0	0	0
084 Infecciones específicas del período perinatal	0	0	0	0	0	0	0	0	0
085 Enterocolitis necrotizante del feto y del recién nacido	0	0	0	0	0	0	0	0	0
086 Todas las demás afecciones originadas en el período perinatal	0	0	0	0	0	0	0	0	0
087 Malformaciones congénitas del sistema circulatorio	2	1	0	1	0	0	1	0	0
088 Las demás malformaciones congénitas, deformidades y anomalías congénitas	0	0	0	0	1	0	0	0	0
089 Signos, síntomas y afecciones mal definidas	1	0	0	0	2	0	1	2	0
090 Accidentes de transporte de motor y secuelas	17	4	0	45	4	0	29	7	0
091 Otros accidentes de transporte terrestre	0	0	0	0	0	0	0	0	0
092 Los demás accidentes de transporte y los no especificados y secuelas	0	0	0	2	0	0	1	0	0
093 Caídas	0	1	0	0	0	0	0	0	0
094 Accidentes por disparo de arma de fuego	0	0	0	1	0	0	0	0	0
095 Ahogamiento y sumersión accidentales	2	0	0	6	0	0	1	1	0
096 Otros accidentes que obstruyen la respiración	1	0	0	0	0	0	0	2	0
097 Exposición a la corriente eléctrica, radiación y temperatura y presión del aire ambientales extremas	0	0	0	0	0	0	0	0	0
098 Exposición al humo, fuego y llamas	0	0	0	0	0	0	0	0	0
099 Envenenamiento accidental por, y exposición a sustancias nocivas	0	0	0	1	0	0	3	0	0
100 Lesiones autoinfligidas intencionalmente (suicidios) y secuelas	11	8	0	17	5	0	15	4	0
101 Agresiones (homicidios) y secuelas	21	9	0	79	8	0	88	5	0
102 Eventos de intención no determinada y secuelas	6	1	0	7	1	0	3	0	0
103 Intervención legal y operaciones de guerra y secuelas	0	0	0	0	0	0	0	0	0
104 Contratiempos de la atención médico quirúrgica y secuelas	0	0	0	0	0	0	0	1	0
105 Otros accidentes y secuelas	1	1	0	2	0	0	5	0	0

DEFUNCIONES POR GRUPOS DE EDAD Y SEXO, SEGÚN DEPARTAMENTOS DE RESIDENCIA Y GRUPOS DE CAUSAS DE DEFUNCIÓN (LISTA COLOMBIA 105 PARA LA TABULACIÓN DE MORTALIDAD) DEPARTAMENTO DE NARIÑO 2022 (Ultimo dato oficial)

Fuente: DANE - Estadísticas Vitales, Subdirección de Salud Pública, Oficina de Epidemiología

Grupos de causas de defunción (lista colombia 105 para la tabulación de mortalidad)	De 30 a 34 años			De 35 a 39 años			De 40 a 44 años		
	Hombres	Mujeres	Indeterminado	Hombres	Mujeres	Indeterminado	Hombres	Mujeres	Indeterminado
TOTAL DEPARTAMENTO	165	56	0	156	59	0	152	69	0
001 Enfermedades infecciosas intestinales	0	0	0	0	0	0	0	0	0
002 Tuberculosis y secuelas	1	1	0	0	0	0	1	0	0
003 Ciertas enfermedades transmitidas por vectores y rabia	1	0	0	1	0	0	0	0	0
004 Ciertas enfermedades inmunoprevenibles	0	0	0	0	0	0	0	0	0
005 Septicemia, excepto neonatal	0	0	0	0	0	0	0	1	0
006 Todas las demás enfermedades bacterianas	0	0	0	0	0	0	0	0	0
007 Sífilis y otras enfermedades venéreas	0	0	0	0	0	0	0	0	0
008 Hepatitis viral y secuelas	0	0	0	0	0	0	0	0	0
009 Enfermedad por el VIH (SIDA)	11	0	0	5	2	0	7	2	0
010 Todas las demás enfermedades infecciosas y parasitarias	0	0	0	3	0	0	0	3	0
011 Tumores malignos del labio, de la cavidad bucal y de la faringe	0	0	0	1	0	0	0	0	0
012 Tumor maligno del esófago	0	0	0	0	0	0	0	0	0
013 Tumor maligno del estómago	0	1	0	3	4	0	3	4	0
014 Tumor maligno del colon, de la unión rectosigmoidea, recto y ano	0	0	0	1	0	0	0	2	0
015 Tumor maligno del hígado	0	0	0	0	0	0	1	1	0
016 Tumor maligno de la vesícula biliar y de las vías biliares	0	0	0	0	0	0	0	0	0
017 Tumor maligno del páncreas	0	0	0	0	2	0	0	1	0
018 Todos los demás tumores malignos de los órganos digestivos y del peritoneo	0	1	0	0	0	0	1	2	0
019 Tumor maligno de la laringe	0	1	0	0	0	0	0	0	0
020 Tumor maligno de la tráquea, los bronquios y el pulmón	0	0	0	0	0	0	0	1	0
021 Todos los demás tumores malignos de los órganos respiratorios e intratorácicos, excepto tráquea, bronquios y pulmón	1	0	0	0	0	0	0	0	0
022 Tumor maligno de los huesos y de los cartílagos articulares	0	0	0	0	0	0	2	0	0
023 Melanoma y otros tumores malignos de la piel	0	0	0	0	2	0	0	0	0
024 Tumor maligno de la mama de la mujer	0	4	0	0	5	0	0	6	0
025 Tumor maligno del cuello del útero	0	1	0	0	3	0	0	5	0
026 Tumor maligno de otras partes del útero	0	0	0	0	3	0	0	0	0
027 Tumor maligno del ovario	0	1	0	0	0	0	0	1	0
028 Tumor maligno de la próstata	0	0	0	0	0	0	0	0	0
029 Tumor maligno de la vejiga urinaria	0	0	0	0	0	0	0	0	0
030 Todos los demás tumores malignos de los órganos urinarios	0	0	0	1	0	0	1	0	0
031 Tumor maligno del encéfalo, del ojo y de otras partes del sistema nervioso central	0	1	0	1	0	0	1	0	0
032 Tumor maligno del tiroides y de otras glándulas endocrinas	0	0	0	0	0	0	0	0	0
033 Tumores malignos de sitios mal definidos y secundarios	0	0	0	0	0	0	0	0	0
034 Tumor maligno de sitios no especificados	0	0	0	1	0	0	1	1	0
035 Leucemia	0	2	0	0	1	0	0	2	0
036 Todos los demás tumores malignos del tejido linfático, de los órganos hematopoyéticos y de tejidos afines	2	0	0	0	1	0	0	0	0
037 Tumores: in situ, benignos y de comportamiento incierto o desconocido y los no especificados	2	0	0	2	1	0	1	1	0

DEFUNCIONES POR GRUPOS DE EDAD Y SEXO, SEGÚN DEPARTAMENTOS DE RESIDENCIA Y GRUPOS DE CAUSAS DE DEFUNCIÓN (LISTA COLOMBIA 105 PARA LA TABULACIÓN DE MORTALIDAD) DEPARTAMENTO DE NARIÑO 2022 (Ultimo dato oficial)

Fuente: DANE - Estadísticas Vitales, Subdirección de Salud Pública, Oficina de Epidemiología

Grupos de causas de defunción (lista colombia 105 para la tabulación de mortalidad)	De 30 a 34 años			De 35 a 39 años			De 40 a 44 años		
	Hombres	Mujeres	Indeterminado	Hombres	Mujeres	Indeterminado	Hombres	Mujeres	Indeterminado
038 Todos los demás tumores malignos de otras localizaciones	2	0	0	0	1	0	0	0	0
039 Anemias: nutricionales, hemolíticas, aplásticas y otras	0	0	0	0	0	0	1	0	0
040 Defectos de coagulación, púrpura y otras afecciones hemorrágicas y de la sangre y los trastornos que afectan la inmunidad	0	0	0	0	0	0	0	1	0
041 Diabetes mellitus	1	0	0	1	1	0	2	2	0
042 Deficiencias nutricionales	0	1	0	2	0	0	1	0	0
043 Todas las demás enfermedades endocrinas y nutricionales	1	0	0	1	1	0	1	2	0
044 Trastornos mentales y del comportamiento	0	0	0	1	0	0	0	0	0
045 Meningitis y otras enfermedades inflamatorias del sistema nervioso central	0	0	0	2	0	0	0	1	0
046 Epilepsia y otros trastornos episódicos y paroxísticos	1	1	0	2	1	0	4	1	0
047 Todas las demás enfermedades del sistema nervioso	0	1	0	3	1	0	0	1	0
048 Enfermedades del ojo y sus anexos, del oído y de la apófisis mastoides	0	0	0	0	0	0	0	0	0
049 Fiebre reumática aguda y enfermedades cardíacas reumáticas crónicas	0	0	0	0	0	0	0	0	0
050 Enfermedades hipertensivas	0	1	0	0	2	0	2	1	0
051 Enfermedades isquémicas del corazón	1	3	0	5	2	0	8	2	0
052 Enfermedad cardiopulmonar y enfermedades de la circulación pulmonar	0	0	0	0	0	0	1	1	0
053 Todas las demás formas de enfermedad del corazón	2	1	0	1	0	0	0	2	0
054 Insuficiencia cardíaca	0	0	0	0	0	0	0	0	0
055 Enfermedades cerebrovasculares	0	0	0	6	4	0	6	1	0
056 Aterosclerosis	0	0	0	0	0	0	0	0	0
057 Aneurisma aórtico	0	0	0	0	0	0	0	0	0
058 Enfermedades de los vasos sanguíneos y otras enfermedades del sistema circulatorio	0	0	0	0	1	0	0	0	0
059 Neumonía	0	1	0	0	1	0	1	1	0
060 Enfermedades crónicas de las vías respiratorias inferiores	0	1	0	1	3	0	1	1	0
061 Enfermedades del pulmón debidas a agentes externos	0	0	0	0	0	0	0	0	0
062 Todas las demás enfermedades del sistema respiratorio	2	0	0	0	0	0	0	1	0
063 Ulcera	0	0	0	0	0	0	0	0	0
064 Enfermedades del esófago y otras enfermedades del estómago y del duodeno	0	0	0	0	0	0	0	0	0
065 Enfermedades del apéndice, hernia y obstrucción intestinal	1	0	0	0	2	0	1	0	0
066 Enfermedades del hígado	1	0	0	1	0	0	2	1	0
067 Trastornos de la vesícula biliar, de las vías biliares y del páncreas	1	0	0	1	1	0	4	0	0
068 Enteritis, colitis no infecciosa y otras enfermedades de los intestinos	0	0	0	0	0	0	0	1	0
069 Enfermedades del peritoneo y todas las demás enfermedades del sistema digestivo	0	1	0	0	0	0	0	0	0
070 Hemorragia gastrointestinal	0	0	0	0	0	0	0	0	0
071 Enfermedades de la piel y del tejido subcutáneo	0	0	0	1	0	0	1	1	0

IBS 2023

Instituto Departamental de Salud de Nariño

DEFUNCIONES POR GRUPOS DE EDAD Y SEXO, SEGÚN DEPARTAMENTOS DE RESIDENCIA Y GRUPOS DE CAUSAS DE DEFUNCIÓN (LISTA COLOMBIA 105 PARA LA TABULACIÓN DE MORTALIDAD) DEPARTAMENTO DE NARIÑO 2022 (Ultimo dato oficial)

Fuente: DANE - Estadísticas Vitales, Subdirección de Salud Pública, Oficina de Epidemiología

Grupos de causas de defunción (lista colombia 105 para la tabulación de mortalidad)	De 30 a 34 años			De 35 a 39 años			De 40 a 44 años		
	Hombres	Mujeres	Indeterminado	Hombres	Mujeres	Indeterminado	Hombres	Mujeres	Indeterminado
072 Enfermedades del sistema osteomuscular y del tejido conjuntivo	0	3	0	0	1	0	1	2	0
073 Enfermedades glomerulares y tubulointersticiales	0	0	0	0	2	0	0	0	0
074 Insuficiencia renal	2	0	0	0	0	0	2	0	0
075 Todas las demás enfermedades del sistema urinario	0	0	0	0	0	0	0	0	0
076 Hiperplasia de la próstata	0	0	0	0	0	0	0	0	0
077 Trastornos de los órganos genitales	0	0	0	0	0	0	0	0	0
078 Embarazo, parto y puerperio	0	2	0	0	3	0	0	0	0
079 Feto y recién nacido afectados por ciertas afecciones maternas	0	0	0	0	0	0	0	0	0
080 Feto y recién nacido afectados por complicaciones obstétricas y traumatismo del nacimiento	0	0	0	0	0	0	0	0	0
081 Retardo del crecimiento fetal, desnutrición fetal, gestación corta y bajo peso al nacer	0	0	0	0	0	0	0	0	0
082 Trastornos respiratorios específicos del período perinatal	0	0	0	0	0	0	0	0	0
083 Trastornos hemorrágicos y hematológicos del feto y del recién nacido	0	0	0	0	0	0	0	0	0
084 Infecciones específicas del período perinatal	0	0	0	0	0	0	0	0	0
085 Enterocolitis necrotizante del feto y del recién nacido	0	0	0	0	0	0	0	0	0
086 Todas las demás afecciones originadas en el período perinatal	0	0	0	0	0	0	0	0	0
087 Malformaciones congénitas del sistema circulatorio	1	0	0	0	0	0	1	0	0
088 Las demás malformaciones congénitas, deformidades y anomalías congénitas	0	0	0	0	0	0	0	0	0
089 Signos, síntomas y afecciones mal definidas	3	1	0	0	2	0	3	1	0
090 Accidentes de transporte de motor y secuelas	22	5	0	16	0	0	14	5	0
091 Otros accidentes de transporte terrestre	0	0	0	0	0	0	0	0	0
092 Los demás accidentes de transporte y los no especificados y secuelas	1	0	0	0	0	0	1	0	0
093 Caídas	2	0	0	5	0	0	5	0	0
094 Accidentes por disparo de arma de fuego	1	0	0	0	0	0	0	0	0
095 Ahogamiento y sumersión accidentales	2	1	0	3	0	0	1	0	0
096 Otros accidentes que obstruyen la respiración	0	2	0	1	0	0	1	0	0
097 Exposición a la corriente eléctrica, radiación y temperatura y presión del aire ambientales extremas	0	0	0	0	0	0	2	0	0
098 Exposición al humo, fuego y llamas	1	0	0	0	0	0	0	1	0
099 Envenenamiento accidental por, y exposición a sustancias nocivas	2	0	0	2	0	0	1	0	0
100 Lesiones autoinfligidas intencionalmente (suicidios) y secuelas	5	3	0	10	1	0	5	1	0
101 Agresiones (homicidios) y secuelas	75	12	0	66	5	0	48	3	0
102 Eventos de intención no determinada y secuelas	13	2	0	3	0	0	6	0	0
103 Intervención legal y operaciones de guerra y secuelas	0	0	0	0	0	0	0	0	0
104 Contratiempos de la atención médico quirúrgica y secuelas	0	0	0	0	0	0	0	0	0
105 Otros accidentes y secuelas	4	1	0	3	0	0	6	2	0

IBS 2023

Instituto Departamental de Salud de Nariño

DEFUNCIONES POR GRUPOS DE EDAD Y SEXO, SEGÚN DEPARTAMENTOS DE RESIDENCIA Y GRUPOS DE CAUSAS DE DEFUNCIÓN (LISTA COLOMBIA 105 PARA LA TABULACIÓN DE MORTALIDAD) DEPARTAMENTO DE NARIÑO 2022 (Ultimo dato oficial)

Fuente: DANE - Estadísticas Vitales, Subdirección de Salud Pública, Oficina de Epidemiología

Grupos de causas de defunción (lista colombia 105 para la tabulación de mortalidad)	De 45 a 49 años			De 50 a 54 años			De 55 a 59 años		
	Hombres	Mujeres	Indeterminado	Hombres	Mujeres	Indeterminado	Hombres	Mujeres	Indeterminado
TOTAL DEPARTAMENTO	151	106	0	148	134	0	213	132	0
001 Enfermedades infecciosas intestinales	0	0	0	0	0	0	1	0	0
002 Tuberculosis y secuelas	2	2	0	2	0	0	1	1	0
003 Ciertas enfermedades transmitidas por vectores y rabia	0	0	0	0	1	0	0	0	0
004 Ciertas enfermedades inmunoprevenibles	0	0	0	0	0	0	0	0	0
005 Septicemia, excepto neonatal	0	2	0	0	1	0	0	2	0
006 Todas las demás enfermedades bacterianas	0	0	0	0	0	0	0	0	0
007 Sífilis y otras enfermedades venéreas	0	0	0	0	0	0	0	0	0
008 Hepatitis viral y secuelas	0	0	0	0	0	0	0	0	0
009 Enfermedad por el VIH (SIDA)	1	0	0	3	1	0	2	2	0
010 Todas las demás enfermedades infecciosas y parasitarias	1	3	0	3	1	0	5	4	0
011 Tumores malignos del labio, de la cavidad bucal y de la faringe	0	1	0	1	0	0	1	0	0
012 Tumor maligno del esófago	0	0	0	1	0	0	2	0	0
013 Tumor maligno del estómago	10	5	0	4	4	0	5	9	0
014 Tumor maligno del colon, de la unión rectosigmoidea, recto y ano	1	5	0	2	3	0	6	5	0
015 Tumor maligno del hígado	1	1	0	0	2	0	4	2	0
016 Tumor maligno de la vesícula biliar y de las vías biliares	1	1	0	0	4	0	2	2	0
017 Tumor maligno del páncreas	1	3	0	1	3	0	0	3	0
018 Todos los demás tumores malignos de los órganos digestivos y del peritoneo	1	0	0	0	0	0	0	0	0
019 Tumor maligno de la laringe	0	0	0	0	0	0	2	0	0
020 Tumor maligno de la tráquea, los bronquios y el pulmón	1	0	0	0	2	0	5	1	0
021 Todos los demás tumores malignos de los órganos respiratorios e intratorácicos, excepto tráquea, bronquios y pulmón	1	0	0	0	1	0	1	1	0
022 Tumor maligno de los huesos y de los cartílagos articulares	1	0	0	0	0	0	0	0	0
023 Melanoma y otros tumores malignos de la piel	1	0	0	1	2	0	0	0	0
024 Tumor maligno de la mama de la mujer	0	5	0	0	8	0	0	5	0
025 Tumor maligno del cuello del útero	0	5	0	0	10	0	0	6	0
026 Tumor maligno de otras partes del útero	0	0	0	0	2	0	0	0	0
027 Tumor maligno del ovario	0	5	0	0	8	0	0	6	0
028 Tumor maligno de la próstata	0	0	0	0	0	0	2	0	0
029 Tumor maligno de la vejiga urinaria	0	0	0	0	0	0	0	0	0
030 Todos los demás tumores malignos de los órganos urinarios	0	0	0	0	1	0	2	3	0
031 Tumor maligno del encéfalo, del ojo y de otras partes del sistema nervioso central	1	0	0	1	1	0	5	1	0
032 Tumor maligno del tiroides y de otras glándulas endocrinas	0	2	0	0	0	0	0	1	0
033 Tumores malignos de sitios mal definidos y secundarios	0	1	0	0	0	0	0	0	0
034 Tumor maligno de sitios no especificados	1	0	0	2	1	0	6	1	0
035 Leucemia	2	3	0	3	1	0	0	1	0
036 Todos los demás tumores malignos del tejido linfático, de los órganos hematopoyéticos y de tejidos afines	2	1	0	0	1	0	5	3	0
037 Tumores: in situ, benignos y de comportamiento incierto o desconocido y los no especificados	3	2	0	3	0	0	4	4	0

IBS 2023

Instituto Departamental de Salud de Nariño

DEFUNCIONES POR GRUPOS DE EDAD Y SEXO, SEGÚN DEPARTAMENTOS DE RESIDENCIA Y GRUPOS DE CAUSAS DE DEFUNCIÓN (LISTA COLOMBIA 105 PARA LA TABULACIÓN DE MORTALIDAD) DEPARTAMENTO DE NARIÑO 2022 (Ultimo dato oficial)

Fuente: DANE - Estadísticas Vitales, Subdirección de Salud Pública, Oficina de Epidemiología

Grupos de causas de defunción (lista colombia 105 para la tabulación de mortalidad)	De 45 a 49 años			De 50 a 54 años			De 55 a 59 años		
	Hombres	Mujeres	Indeterminado	Hombres	Mujeres	Indeterminado	Hombres	Mujeres	Indeterminado
038 Todos los demás tumores malignos de otras localizaciones	0	0	0	1	0	0	2	1	0
039 Anemias: nutricionales, hemolíticas, aplásticas y otras	0	0	0	0	0	0	0	0	0
040 Defectos de coagulación, púrpura y otras afecciones hemorrágicas y de la sangre y los trastornos que afectan la inmunidad	0	0	0	0	0	0	1	0	0
041 Diabetes mellitus	0	1	0	5	8	0	2	6	0
042 Deficiencias nutricionales	0	0	0	1	1	0	1	1	0
043 Todas las demás enfermedades endocrinas y nutricionales	1	1	0	2	1	0	3	2	0
044 Trastornos mentales y del comportamiento	2	0	0	0	0	0	3	0	0
045 Meningitis y otras enfermedades inflamatorias del sistema nervioso central	0	0	0	0	0	0	1	0	0
046 Epilepsia y otros trastornos episódicos y paroxísticos	2	0	0	4	3	0	1	1	0
047 Todas las demás enfermedades del sistema nervioso	3	1	0	0	1	0	3	2	0
048 Enfermedades del ojo y sus anexos, del oído y de la apófisis mastoides	0	0	0	0	0	0	0	0	0
049 Fiebre reumática aguda y enfermedades cardíacas reumáticas crónicas	0	0	0	0	0	0	0	0	0
050 Enfermedades hipertensivas	1	6	0	5	1	0	2	3	0
051 Enfermedades isquémicas del corazón	10	6	0	14	15	0	20	10	0
052 Enfermedad cardiopulmonar y enfermedades de la circulación pulmonar	0	2	0	1	1	0	1	0	0
053 Todas las demás formas de enfermedad del corazón	2	1	0	2	1	0	2	3	0
054 Insuficiencia cardíaca	0	0	0	0	2	0	1	0	0
055 Enfermedades cerebrovasculares	8	12	0	7	13	0	14	13	0
056 Aterosclerosis	0	0	0	0	0	0	0	0	0
057 Aneurisma aórtico	0	0	0	1	0	0	0	0	0
058 Enfermedades de los vasos sanguíneos y otras enfermedades del sistema circulatorio	1	1	0	0	1	0	1	0	0
059 Neumonía	3	1	0	3	2	0	7	1	0
060 Enfermedades crónicas de las vías respiratorias inferiores	0	1	0	1	0	0	3	3	0
061 Enfermedades del pulmón debidas a agentes externos	0	0	0	0	0	0	1	0	0
062 Todas las demás enfermedades del sistema respiratorio	0	0	0	2	1	0	1	1	0
063 Ulcera	1	0	0	2	1	0	2	2	0
064 Enfermedades del esófago y otras enfermedades del estómago y del duodeno	0	0	0	0	0	0	0	0	0
065 Enfermedades del apéndice, hernia y obstrucción intestinal	0	1	0	2	1	0	6	2	0
066 Enfermedades del hígado	2	3	0	3	3	0	8	3	0
067 Trastornos de la vesícula biliar, de las vías biliares y del páncreas	5	1	0	4	3	0	0	2	0
068 Enteritis, colitis no infecciosa y otras enfermedades de los intestinos	1	0	0	0	1	0	2	1	0
069 Enfermedades del peritoneo y todas las demás enfermedades del sistema digestivo	0	1	0	0	1	0	3	3	0
070 Hemorragia gastrointestinal	0	0	0	0	1	0	1	1	0
071 Enfermedades de la piel y del tejido subcutáneo	3	0	0	2	0	0	1	1	0

IBS 2023

Instituto Departamental de Salud de Nariño

DEFUNCIONES POR GRUPOS DE EDAD Y SEXO, SEGÚN DEPARTAMENTOS DE RESIDENCIA Y GRUPOS DE CAUSAS DE DEFUNCIÓN (LISTA COLOMBIA 105 PARA LA TABULACIÓN DE MORTALIDAD) DEPARTAMENTO DE NARIÑO 2022 (Ultimo dato oficial)

Fuente: DANE - Estadísticas Vitales, Subdirección de Salud Pública, Oficina de Epidemiología

Grupos de causas de defunción (lista colombia 105 para la tabulación de mortalidad)	De 45 a 49 años			De 50 a 54 años			De 55 a 59 años		
	Hombres	Mujeres	Indeterminado	Hombres	Mujeres	Indeterminado	Hombres	Mujeres	Indeterminado
072 Enfermedades del sistema osteomuscular y del tejido conjuntivo	0	2	0	0	4	0	0	2	0
073 Enfermedades glomerulares y tubulointersticiales	0	0	0	0	0	0	0	0	0
074 Insuficiencia renal	0	1	0	2	2	0	1	1	0
075 Todas las demás enfermedades del sistema urinario	0	1	0	1	0	0	0	0	0
076 Hiperplasia de la próstata	0	0	0	0	0	0	1	0	0
077 Trastornos de los órganos genitales	0	0	0	0	0	0	0	0	0
078 Embarazo, parto y puerperio	0	0	0	0	0	0	0	0	0
079 Feto y recién nacido afectados por ciertas afecciones maternas	0	0	0	0	0	0	0	0	0
080 Feto y recién nacido afectados por complicaciones obstétricas y traumatismo del nacimiento	0	0	0	0	0	0	0	0	0
081 Retardo del crecimiento fetal, desnutrición fetal, gestación corta y bajo peso al nacer	0	0	0	0	0	0	0	0	0
082 Trastornos respiratorios específicos del período perinatal	0	0	0	0	0	0	0	0	0
083 Trastornos hemorrágicos y hematológicos del feto y del recién nacido	0	0	0	0	0	0	0	0	0
084 Infecciones específicas del período perinatal	0	0	0	0	0	0	0	0	0
085 Enterocolitis necrotizante del feto y del recién nacido	0	0	0	0	0	0	0	0	0
086 Todas las demás afecciones originadas en el período perinatal	0	0	0	0	0	0	0	0	0
087 Malformaciones congénitas del sistema circulatorio	0	0	0	0	0	0	0	0	0
088 Las demás malformaciones congénitas, deformidades y anomalías congénitas	0	0	0	0	0	0	0	0	0
089 Signos, síntomas y afecciones mal definidas	3	3	0	1	2	0	6	2	0
090 Accidentes de transporte de motor y secuelas	18	2	0	15	2	0	17	0	0
091 Otros accidentes de transporte terrestre	0	0	0	0	0	0	1	0	0
092 Los demás accidentes de transporte y los no especificados y secuelas	0	0	0	0	0	0	0	0	0
093 Caídas	2	0	0	5	0	0	4	0	0
094 Accidentes por disparo de arma de fuego	0	0	0	0	0	0	0	0	0
095 Ahogamiento y sumersión accidentales	3	1	0	1	0	0	1	0	0
096 Otros accidentes que obstruyen la respiración	2	0	0	2	0	0	2	0	0
097 Exposición a la corriente eléctrica, radiación y temperatura y presión del aire ambientales extremas	1	0	0	0	0	0	1	0	0
098 Exposición al humo, fuego y llamas	0	0	0	0	0	0	0	0	0
099 Envenenamiento accidental por, y exposición a sustancias nocivas	3	0	0	0	0	0	2	0	0
100 Lesiones autoinfligidas intencionalmente (suicidios) y secuelas	2	1	0	3	0	0	3	1	0
101 Agresiones (homicidios) y secuelas	27	7	0	20	3	0	9	0	0
102 Eventos de intención no determinada y secuelas	6	1	0	5	1	0	6	0	0
103 Intervención legal y operaciones de guerra y secuelas	0	0	0	0	0	0	0	0	0
104 Contratiempos de la atención médico quirúrgica y secuelas	1	1	0	1	0	0	1	0	0
105 Otros accidentes y secuelas	6	0	0	3	0	0	4	1	0

DEFUNCIONES POR GRUPOS DE EDAD Y SEXO, SEGÚN DEPARTAMENTOS DE RESIDENCIA Y GRUPOS DE CAUSAS DE DEFUNCIÓN (LISTA COLOMBIA 105 PARA LA TABULACIÓN DE MORTALIDAD) DEPARTAMENTO DE NARIÑO 2022 (Ultimo dato oficial)

Fuente: DANE - Estadísticas Vitales, Subdirección de Salud Pública, Oficina de Epidemiología

Grupos de causas de defunción (lista colombia 105 para la tabulación de mortalidad)	De 60 a 64 años			De 65 a 69 años			De 70 a 74 años		
	Hombres	Mujeres	Indeterminado	Hombres	Mujeres	Indeterminado	Hombres	Mujeres	Indeterminado
TOTAL DEPARTAMENTO	257	207	0	322	231	0	424	308	0
001 Enfermedades infecciosas intestinales	0	1	0	2	2	0	1	1	0
002 Tuberculosis y secuelas	1	0	0	1	0	0	1	0	0
003 Ciertas enfermedades transmitidas por vectores y rabia	0	0	0	0	0	0	0	1	0
004 Ciertas enfermedades inmunoprevenibles	0	0	0	0	0	0	0	0	0
005 Septicemia, excepto neonatal	1	0	0	1	1	0	1	0	0
006 Todas las demás enfermedades bacterianas	0	0	0	1	0	0	1	0	0
007 Sífilis y otras enfermedades venéreas	0	0	0	0	0	0	1	0	0
008 Hepatitis viral y secuelas	0	0	0	0	0	0	0	1	0
009 Enfermedad por el VIH (SIDA)	0	0	0	0	0	0	2	0	0
010 Todas las demás enfermedades infecciosas y parasitarias	9	9	0	10	8	0	22	15	0
011 Tumores malignos del labio, de la cavidad bucal y de la faringe	1	1	0	1	0	0	2	0	0
012 Tumor maligno del esófago	1	4	0	3	1	0	0	0	0
013 Tumor maligno del estómago	23	11	0	20	7	0	26	5	0
014 Tumor maligno del colon, de la unión rectosigmoidea, recto y ano	1	9	0	3	6	0	10	7	0
015 Tumor maligno del hígado	1	4	0	7	1	0	4	6	0
016 Tumor maligno de la vesícula biliar y de las vías biliares	1	3	0	2	3	0	1	5	0
017 Tumor maligno del páncreas	5	3	0	8	6	0	3	5	0
018 Todos los demás tumores malignos de los órganos digestivos y del peritoneo	5	0	0	3	1	0	3	1	0
019 Tumor maligno de la laringe	1	0	0	1	0	0	0	0	0
020 Tumor maligno de la tráquea, los bronquios y el pulmón	9	5	0	1	5	0	6	1	0
021 Todos los demás tumores malignos de los órganos respiratorios e intratorácicos, excepto tráquea, bronquios y pulmón	0	0	0	0	0	0	0	0	0
022 Tumor maligno de los huesos y de los cartílagos articulares	0	0	0	2	1	0	1	1	0
023 Melanoma y otros tumores malignos de la piel	1	1	0	1	2	0	4	0	0
024 Tumor maligno de la mama de la mujer	0	6	0	0	7	0	0	10	0
025 Tumor maligno del cuello del útero	0	6	0	0	6	0	0	5	0
026 Tumor maligno de otras partes del útero	0	4	0	0	4	0	0	5	0
027 Tumor maligno del ovario	0	5	0	0	1	0	0	3	0
028 Tumor maligno de la próstata	6	0	0	10	0	0	10	0	0
029 Tumor maligno de la vejiga urinaria	1	0	0	1	0	0	0	1	0
030 Todos los demás tumores malignos de los órganos urinarios	1	0	0	0	0	0	1	1	0
031 Tumor maligno del encéfalo, del ojo y de otras partes del sistema nervioso central	0	1	0	4	1	0	2	0	0
032 Tumor maligno del tiroides y de otras glándulas endocrinas	1	2	0	1	2	0	0	0	0
033 Tumores malignos de sitios mal definidos y secundarios	1	0	0	1	0	0	0	0	0
034 Tumor maligno de sitios no especificados	3	4	0	1	0	0	3	3	0
035 Leucemia	1	2	0	2	1	0	4	3	0
036 Todos los demás tumores malignos del tejido linfático, de los órganos hematopoyéticos y de tejidos afines	4	2	0	5	2	0	7	5	0
037 Tumores: in situ, benignos y de comportamiento incierto o desconocido y los no especificados	6	5	0	6	7	0	11	4	0

IBS 2023

Instituto Departamental de Salud de Nariño

DEFUNCIONES POR GRUPOS DE EDAD Y SEXO, SEGÚN DEPARTAMENTOS DE RESIDENCIA Y GRUPOS DE CAUSAS DE DEFUNCIÓN (LISTA COLOMBIA 105 PARA LA TABULACIÓN DE MORTALIDAD) DEPARTAMENTO DE NARIÑO 2022 (Ultimo dato oficial)

Fuente: DANE - Estadísticas Vitales, Subdirección de Salud Pública, Oficina de Epidemiología

Grupos de causas de defunción (lista colombia 105 para la tabulación de mortalidad)	De 60 a 64 años			De 65 a 69 años			De 70 a 74 años		
	Hombres	Mujeres	Indeterminado	Hombres	Mujeres	Indeterminado	Hombres	Mujeres	Indeterminado
038 Todos los demás tumores malignos de otras localizaciones	1	1	0	3	1	0	2	1	0
039 Anemias: nutricionales, hemolíticas, aplásticas y otras	1	2	0	0	0	0	0	4	0
040 Defectos de coagulación, púrpura y otras afecciones hemorrágicas y de la sangre y los trastornos que afectan la inmunidad	1	0	0	1	0	0	1	0	0
041 Diabetes mellitus	9	10	0	12	22	0	15	18	0
042 Deficiencias nutricionales	0	1	0	1	2	0	5	2	0
043 Todas las demás enfermedades endocrinas y nutricionales	4	2	0	3	2	0	7	5	0
044 Trastornos mentales y del comportamiento	1	1	0	2	1	0	0	1	0
045 Meningitis y otras enfermedades inflamatorias del sistema nervioso central	0	0	0	1	0	0	1	0	0
046 Epilepsia y otros trastornos episódicos y paroxísticos	0	1	0	1	0	0	1	1	0
047 Todas las demás enfermedades del sistema nervioso	3	3	0	4	7	0	11	4	0
048 Enfermedades del ojo y sus anexos, del oído y de la apófisis mastoides	0	0	0	0	0	0	0	0	0
049 Fiebre reumática aguda y enfermedades cardíacas reumáticas crónicas	0	0	0	0	0	0	0	0	0
050 Enfermedades hipertensivas	5	13	0	16	14	0	11	19	0
051 Enfermedades isquémicas del corazón	33	18	0	41	28	0	76	45	0
052 Enfermedad cardiopulmonar y enfermedades de la circulación pulmonar	1	1	0	4	2	0	1	0	0
053 Todas las demás formas de enfermedad del corazón	3	3	0	8	2	0	5	3	0
054 Insuficiencia cardíaca	2	1	0	2	2	0	5	1	0
055 Enfermedades cerebrovasculares	25	16	0	16	24	0	30	26	0
056 Aterosclerosis	0	0	0	1	0	0	1	0	0
057 Aneurisma aórtico	2	0	0	2	1	0	4	1	0
058 Enfermedades de los vasos sanguíneos y otras enfermedades del sistema circulatorio	3	1	0	2	1	0	4	2	0
059 Neumonía	4	5	0	6	9	0	11	12	0
060 Enfermedades crónicas de las vías respiratorias inferiores	4	5	0	13	2	0	24	9	0
061 Enfermedades del pulmón debidas a agentes externos	1	0	0	0	1	0	2	2	0
062 Todas las demás enfermedades del sistema respiratorio	4	3	0	7	3	0	6	3	0
063 Ulcera	0	0	0	0	1	0	4	1	0
064 Enfermedades del esófago y otras enfermedades del estómago y del duodeno	0	1	0	1	1	0	0	2	0
065 Enfermedades del apéndice, hernia y obstrucción intestinal	4	2	0	5	0	0	5	9	0
066 Enfermedades del hígado	5	2	0	2	6	0	3	11	0
067 Trastornos de la vesícula biliar, de las vías biliares y del páncreas	4	6	0	6	5	0	8	8	0
068 Enteritis, colitis no infecciosa y otras enfermedades de los intestinos	0	1	0	3	1	0	0	2	0
069 Enfermedades del peritoneo y todas las demás enfermedades del sistema digestivo	2	1	0	1	3	0	0	3	0
070 Hemorragia gastrointestinal	1	1	0	2	1	0	2	0	0
071 Enfermedades de la piel y del tejido subcutáneo	1	2	0	0	2	0	1	1	0

IBS 2023

Instituto Departamental de Salud de Nariño

DEFUNCIONES POR GRUPOS DE EDAD Y SEXO, SEGÚN DEPARTAMENTOS DE RESIDENCIA Y GRUPOS DE CAUSAS DE DEFUNCIÓN (LISTA COLOMBIA 105 PARA LA TABULACIÓN DE MORTALIDAD) DEPARTAMENTO DE NARIÑO 2022 (Ultimo dato oficial)

Fuente: DANE - Estadísticas Vitales, Subdirección de Salud Pública, Oficina de Epidemiología

Grupos de causas de defunción (lista colombia 105 para la tabulación de mortalidad)	De 60 a 64 años			De 65 a 69 años			De 70 a 74 años		
	Hombres	Mujeres	Indeterminado	Hombres	Mujeres	Indeterminado	Hombres	Mujeres	Indeterminado
072 Enfermedades del sistema osteomuscular y del tejido conjuntivo	1	3	0	1	3	0	1	4	0
073 Enfermedades glomerulares y tubulointersticiales	0	0	0	1	0	0	1	1	0
074 Insuficiencia renal	4	1	0	6	1	0	7	1	0
075 Todas las demás enfermedades del sistema urinario	1	1	0	2	3	0	2	6	0
076 Hiperplasia de la próstata	1	0	0	2	0	0	0	0	0
077 Trastornos de los órganos genitales	0	0	0	0	0	0	0	0	0
078 Embarazo, parto y puerperio	0	0	0	0	0	0	0	0	0
079 Feto y recién nacido afectados por ciertas afecciones maternas	0	0	0	0	0	0	0	0	0
080 Feto y recién nacido afectados por complicaciones obstétricas y traumatismo del nacimiento	0	0	0	0	0	0	0	0	0
081 Retardo del crecimiento fetal, desnutrición fetal, gestación corta y bajo peso al nacer	0	0	0	0	0	0	0	0	0
082 Trastornos respiratorios específicos del período perinatal	0	0	0	0	0	0	0	0	0
083 Trastornos hemorrágicos y hematológicos del feto y del recién nacido	0	0	0	0	0	0	0	0	0
084 Infecciones específicas del período perinatal	0	0	0	0	0	0	0	0	0
085 Enterocolitis necrotizante del feto y del recién nacido	0	0	0	0	0	0	0	0	0
086 Todas las demás afecciones originadas en el período perinatal	0	0	0	0	0	0	0	0	0
087 Malformaciones congénitas del sistema circulatorio	0	0	0	0	0	0	0	0	0
088 Las demás malformaciones congénitas, deformidades y anomalías congénitas	0	0	0	0	0	0	0	0	0
089 Signos, síntomas y afecciones mal definidas	4	4	0	5	1	0	4	4	0
090 Accidentes de transporte de motor y secuelas	9	4	0	14	1	0	7	4	0
091 Otros accidentes de transporte terrestre	1	0	0	0	0	0	1	0	0
092 Los demás accidentes de transporte y los no especificados y secuelas	1	0	0	0	0	0	0	0	0
093 Caídas	6	0	0	7	0	0	5	2	0
094 Accidentes por disparo de arma de fuego	0	0	0	0	0	0	0	0	0
095 Ahogamiento y sumersión accidentales	3	0	0	0	0	0	1	0	0
096 Otros accidentes que obstruyen la respiración	3	1	0	0	0	0	1	0	0
097 Exposición a la corriente eléctrica, radiación y temperatura y presión del aire ambientales extremas	0	0	0	0	0	0	0	0	0
098 Exposición al humo, fuego y llamas	1	0	0	0	0	0	0	0	0
099 Envenenamiento accidental por, y exposición a sustancias nocivas	0	0	0	0	0	0	0	0	0
100 Lesiones autoinfligidas intencionalmente (suicidios) y secuelas	2	0	0	5	1	0	8	1	0
101 Agresiones (homicidios) y secuelas	3	1	0	3	1	0	2	0	0
102 Eventos de intención no determinada y secuelas	4	1	0	8	0	0	6	0	0
103 Intervención legal y operaciones de guerra y secuelas	0	0	0	0	0	0	0	0	0
104 Contratiempos de la atención médico quirúrgica y secuelas	1	0	0	0	0	0	0	0	0
105 Otros accidentes y secuelas	4	0	0	4	1	0	5	0	0

DEFUNCIONES POR GRUPOS DE EDAD Y SEXO, SEGÚN DEPARTAMENTOS DE RESIDENCIA Y GRUPOS DE CAUSAS DE DEFUNCIÓN (LISTA COLOMBIA 105 PARA LA TABULACIÓN DE MORTALIDAD) DEPARTAMENTO DE NARIÑO 2022 (Ultimo dato oficial)

Fuente: DANE - Estadísticas Vitales, Subdirección de Salud Pública, Oficina de Epidemiología

Grupos de causas de defunción (lista colombia 105 para la tabulación de mortalidad)	De 75 a 79 años			De 80 a 84 años			De 85 a 89 años		
	Hombres	Mujeres	Indeterminado	Hombres	Mujeres	Indeterminado	Hombres	Mujeres	Indeterminado
TOTAL DEPARTAMENTO	496	408	0	601	588	0	561	677	0
001 Enfermedades infecciosas intestinales	0	0	0	1	1	0	0	0	0
002 Tuberculosis y secuelas	0	0	0	1	1	0	0	3	0
003 Ciertas enfermedades transmitidas por vectores y rabia	0	0	0	0	0	0	0	0	0
004 Ciertas enfermedades inmunoprevenibles	0	1	0	0	0	0	0	1	0
005 Septicemia, excepto neonatal	0	1	0	0	3	0	3	3	0
006 Todas las demás enfermedades bacterianas	2	0	0	1	1	0	1	0	0
007 Sífilis y otras enfermedades venéreas	0	0	0	0	0	0	0	0	0
008 Hepatitis viral y secuelas	0	0	0	0	0	0	0	0	0
009 Enfermedad por el VIH (SIDA)	0	0	0	0	0	0	0	0	0
010 Todas las demás enfermedades infecciosas y parasitarias	33	14	0	39	24	0	33	29	0
011 Tumores malignos del labio, de la cavidad bucal y de la faringe	2	0	0	1	3	0	2	1	0
012 Tumor maligno del esófago	4	0	0	3	0	0	3	0	0
013 Tumor maligno del estómago	21	9	0	13	12	0	12	7	0
014 Tumor maligno del colon, de la unión rectosigmoidea, recto y ano	3	3	0	4	4	0	3	4	0
015 Tumor maligno del hígado	7	3	0	2	2	0	1	4	0
016 Tumor maligno de la vesícula biliar y de las vías biliares	1	6	0	4	2	0	1	1	0
017 Tumor maligno del páncreas	2	5	0	2	5	0	0	2	0
018 Todos los demás tumores malignos de los órganos digestivos y del peritoneo	2	0	0	3	1	0	1	1	0
019 Tumor maligno de la laringe	0	0	0	2	0	0	0	0	0
020 Tumor maligno de la tráquea, los bronquios y el pulmón	8	4	0	7	7	0	2	7	0
021 Todos los demás tumores malignos de los órganos respiratorios e intratorácicos, excepto tráquea, bronquios y pulmón	0	0	0	1	1	0	0	0	0
022 Tumor maligno de los huesos y de los cartílagos articulares	1	0	0	1	0	0	1	0	0
023 Melanoma y otros tumores malignos de la piel	0	3	0	1	0	0	1	5	0
024 Tumor maligno de la mama de la mujer	0	4	0	0	3	0	0	7	0
025 Tumor maligno del cuello del útero	0	4	0	0	9	0	0	2	0
026 Tumor maligno de otras partes del útero	0	1	0	0	4	0	0	0	0
027 Tumor maligno del ovario	0	4	0	0	4	0	0	0	0
028 Tumor maligno de la próstata	24	0	0	22	0	0	20	0	0
029 Tumor maligno de la vejiga urinaria	1	0	0	1	0	0	2	0	0
030 Todos los demás tumores malignos de los órganos urinarios	0	0	0	0	0	0	1	1	0
031 Tumor maligno del encéfalo, del ojo y de otras partes del sistema nervioso central	1	6	0	0	1	0	0	1	0
032 Tumor maligno del tiroides y de otras glándulas endocrinas	0	3	0	0	0	0	0	1	0
033 Tumores malignos de sitios mal definidos y secundarios	1	0	0	1	2	0	1	0	0
034 Tumor maligno de sitios no especificados	4	4	0	3	3	0	2	1	0
035 Leucemia	3	4	0	2	2	0	4	2	0
036 Todos los demás tumores malignos del tejido linfático, de los órganos hematopoyéticos y de tejidos afines	7	4	0	4	3	0	0	1	0
037 Tumores: in situ, benignos y de comportamiento incierto o desconocido y los no especificados	10	8	0	4	9	0	4	9	0

DEFUNCIONES POR GRUPOS DE EDAD Y SEXO, SEGÚN DEPARTAMENTOS DE RESIDENCIA Y GRUPOS DE CAUSAS DE DEFUNCIÓN (LISTA COLOMBIA 105 PARA LA TABULACIÓN DE MORTALIDAD) DEPARTAMENTO DE NARIÑO 2022 (Ultimo dato oficial)

Fuente: DANE - Estadísticas Vitales, Subdirección de Salud Pública, Oficina de Epidemiología

Grupos de causas de defunción (lista colombia 105 para la tabulación de mortalidad)	De 75 a 79 años			De 80 a 84 años			De 85 a 89 años		
	Hombres	Mujeres	Indeterminado	Hombres	Mujeres	Indeterminado	Hombres	Mujeres	Indeterminado
038 Todos los demás tumores malignos de otras localizaciones	0	4	0	0	0	0	1	1	0
039 Anemias: nutricionales, hemolíticas, aplásticas y otras	1	0	0	1	2	0	0	2	0
040 Defectos de coagulación, púrpura y otras afecciones hemorrágicas y de la sangre y los trastornos que afectan la inmunidad	0	0	0	1	0	0	0	1	0
041 Diabetes mellitus	13	22	0	5	15	0	16	20	0
042 Deficiencias nutricionales	4	5	0	8	10	0	4	13	0
043 Todas las demás enfermedades endocrinas y nutricionales	7	3	0	7	14	0	11	13	0
044 Trastornos mentales y del comportamiento	1	0	0	1	0	0	1	7	0
045 Meningitis y otras enfermedades inflamatorias del sistema nervioso central	0	0	0	1	1	0	0	0	0
046 Epilepsia y otros trastornos episódicos y paroxísticos	0	0	0	0	2	0	1	1	0
047 Todas las demás enfermedades del sistema nervioso	3	7	0	3	9	0	8	6	0
048 Enfermedades del ojo y sus anexos, del oído y de la apófisis mastoides	0	0	0	1	0	0	0	0	0
049 Fiebre reumática aguda y enfermedades cardíacas reumáticas crónicas	0	0	0	0	1	0	0	0	0
050 Enfermedades hipertensivas	26	26	0	50	49	0	42	48	0
051 Enfermedades isquémicas del corazón	94	57	0	122	125	0	152	175	0
052 Enfermedad cardiopulmonar y enfermedades de la circulación pulmonar	2	1	0	1	3	0	4	3	0
053 Todas las demás formas de enfermedad del corazón	6	4	0	11	10	0	7	9	0
054 Insuficiencia cardíaca	9	7	0	9	2	0	6	8	0
055 Enfermedades cerebrovasculares	37	50	0	51	44	0	31	59	0
056 Aterosclerosis	0	0	0	1	0	0	0	1	0
057 Aneurisma aórtico	4	1	0	3	5	0	1	3	0
058 Enfermedades de los vasos sanguíneos y otras enfermedades del sistema circulatorio	4	2	0	5	2	0	5	3	0
059 Neumonía	16	20	0	24	26	0	18	25	0
060 Enfermedades crónicas de las vías respiratorias inferiores	33	24	0	53	43	0	61	52	0
061 Enfermedades del pulmón debidas a agentes externos	1	1	0	2	4	0	2	7	0
062 Todas las demás enfermedades del sistema respiratorio	7	6	0	7	9	0	6	10	0
063 Ulcera	0	1	0	5	2	0	7	4	0
064 Enfermedades del esófago y otras enfermedades del estómago y del duodeno	0	1	0	2	1	0	1	2	0
065 Enfermedades del apéndice, hernia y obstrucción intestinal	8	5	0	14	12	0	5	8	0
066 Enfermedades del hígado	3	8	0	3	4	0	2	5	0
067 Trastornos de la vesícula biliar, de las vías biliares y del páncreas	11	18	0	11	20	0	13	22	0
068 Enteritis, colitis no infecciosa y otras enfermedades de los intestinos	8	3	0	3	7	0	2	4	0
069 Enfermedades del peritoneo y todas las demás enfermedades del sistema digestivo	3	1	0	2	2	0	3	5	0
070 Hemorragia gastrointestinal	3	3	0	1	2	0	2	1	0
071 Enfermedades de la piel y del tejido subcutáneo	5	2	0	4	4	0	5	8	0

IBS 2023

Instituto Departamental de Salud de Nariño

DEFUNCIONES POR GRUPOS DE EDAD Y SEXO, SEGÚN DEPARTAMENTOS DE RESIDENCIA Y GRUPOS DE CAUSAS DE DEFUNCIÓN (LISTA COLOMBIA 105 PARA LA TABULACIÓN DE MORTALIDAD) DEPARTAMENTO DE NARIÑO 2022 (Ultimo dato oficial)

Fuente: DANE - Estadísticas Vitales, Subdirección de Salud Pública, Oficina de Epidemiología

Grupos de causas de defunción (lista colombia 105 para la tabulación de mortalidad)	De 75 a 79 años			De 80 a 84 años			De 85 a 89 años		
	Hombres	Mujeres	Indeterminado	Hombres	Mujeres	Indeterminado	Hombres	Mujeres	Indeterminado
072 Enfermedades del sistema osteomuscular y del tejido conjuntivo	4	5	0	2	5	0	5	4	0
073 Enfermedades glomerulares y tubulointersticiales	2	1	0	1	1	0	0	0	0
074 Insuficiencia renal	11	3	0	11	9	0	11	8	0
075 Todas las demás enfermedades del sistema urinario	2	8	0	3	9	0	4	11	0
076 Hiperplasia de la próstata	1	0	0	5	0	0	6	0	0
077 Trastornos de los órganos genitales	0	0	0	0	1	0	0	0	0
078 Embarazo, parto y puerperio	0	0	0	0	0	0	0	0	0
079 Feto y recién nacido afectados por ciertas afecciones maternas	0	0	0	0	0	0	0	0	0
080 Feto y recién nacido afectados por complicaciones obstétricas y traumatismo del nacimiento	0	0	0	0	0	0	0	0	0
081 Retardo del crecimiento fetal, desnutrición fetal, gestación corta y bajo peso al nacer	0	0	0	0	0	0	0	0	0
082 Trastornos respiratorios específicos del período perinatal	0	0	0	0	0	0	0	0	0
083 Trastornos hemorrágicos y hematológicos del feto y del recién nacido	0	0	0	0	0	0	0	0	0
084 Infecciones específicas del período perinatal	0	0	0	0	0	0	0	0	0
085 Enterocolitis necrotizante del feto y del recién nacido	0	0	0	0	0	0	0	0	0
086 Todas las demás afecciones originadas en el período perinatal	0	0	0	0	0	0	0	0	0
087 Malformaciones congénitas del sistema circulatorio	0	0	0	0	0	0	0	0	0
088 Las demás malformaciones congénitas, deformidades y anomalías congénitas	0	0	0	0	0	0	0	0	0
089 Signos, síntomas y afecciones mal definidas	5	6	0	15	11	0	10	18	0
090 Accidentes de transporte de motor y secuelas	5	5	0	6	2	0	2	3	0
091 Otros accidentes de transporte terrestre	1	0	0	0	0	0	0	0	0
092 Los demás accidentes de transporte y los no especificados y secuelas	0	0	0	0	0	0	0	0	0
093 Caídas	4	0	0	5	4	0	3	4	0
094 Accidentes por disparo de arma de fuego	0	0	0	0	0	0	0	0	0
095 Ahogamiento y sumersión accidentales	0	0	0	1	0	0	0	0	0
096 Otros accidentes que obstruyen la respiración	1	0	0	1	0	0	0	1	0
097 Exposición a la corriente eléctrica, radiación y temperatura y presión del aire ambientales extremas	0	0	0	0	0	0	0	0	0
098 Exposición al humo, fuego y llamas	0	0	0	0	0	0	0	0	0
099 Envenenamiento accidental por, y exposición a sustancias nocivas	0	0	0	0	0	0	0	0	0
100 Lesiones autoinfligidas intencionalmente (suicidios) y secuelas	2	1	0	3	1	0	1	0	0
101 Agresiones (homicidios) y secuelas	1	1	0	2	0	0	0	0	0
102 Eventos de intención no determinada y secuelas	5	2	0	5	3	0	1	4	0
103 Intervención legal y operaciones de guerra y secuelas	0	0	0	0	0	0	0	0	0
104 Contratiempos de la atención médico quirúrgica y secuelas	2	1	0	1	0	0	0	2	0
105 Otros accidentes y secuelas	4	2	0	5	5	0	3	3	0

IBS 2023

Instituto Departamental de Salud de Nariño

DEFUNCIONES POR GRUPOS DE EDAD Y SEXO, SEGÚN DEPARTAMENTOS DE RESIDENCIA Y GRUPOS DE CAUSAS DE DEFUNCIÓN (LISTA COLOMBIA 105 PARA LA TABULACIÓN DE MORTALIDAD) DEPARTAMENTO DE NARIÑO 2022 (Ultimo dato oficial)

Fuente: DANE - Estadísticas Vitales, Subdirección de Salud Pública, Oficina de Epidemiología

Grupos de causas de defunción (lista colombia 105 para la tabulación de mortalidad)	De 90 a 94 años			De 95 a 99 años			De 100 años y más		
	Hombres	Mujeres	Indeterminado	Hombres	Mujeres	Indeterminado	Hombres	Mujeres	Indeterminado
TOTAL DEPARTAMENTO	365	491	0	142	201	0	26	70	0
001 Enfermedades infecciosas intestinales	0	3	0	0	0	0	0	0	0
002 Tuberculosis y secuelas	0	0	0	0	0	0	0	0	0
003 Ciertas enfermedades transmitidas por vectores y rabia	0	0	0	0	0	0	0	0	0
004 Ciertas enfermedades inmunoprevenibles	0	0	0	0	0	0	0	0	0
005 Septicemia, excepto neonatal	0	0	0	0	0	0	0	0	0
006 Todas las demás enfermedades bacterianas	0	0	0	0	0	0	0	0	0
007 Sífilis y otras enfermedades venéreas	0	0	0	0	0	0	0	0	0
008 Hepatitis viral y secuelas	0	0	0	0	0	0	0	0	0
009 Enfermedad por el VIH (SIDA)	0	0	0	0	0	0	0	0	0
010 Todas las demás enfermedades infecciosas y parasitarias	23	21	0	7	2	0	1	4	0
011 Tumores malignos del labio, de la cavidad bucal y de la faringe	0	0	0	0	0	0	0	0	0
012 Tumor maligno del esófago	0	0	0	0	0	0	0	0	0
013 Tumor maligno del estómago	3	5	0	1	0	0	0	1	0
014 Tumor maligno del colon, de la unión rectosigmoidea, recto y ano	0	1	0	1	0	0	0	0	0
015 Tumor maligno del hígado	0	3	0	0	0	0	0	0	0
016 Tumor maligno de la vesícula biliar y de las vías biliares	0	1	0	0	0	0	0	0	0
017 Tumor maligno del páncreas	1	0	0	0	0	0	0	0	0
018 Todos los demás tumores malignos de los órganos digestivos y del peritoneo	0	1	0	0	0	0	0	0	0
019 Tumor maligno de la laringe	0	0	0	0	0	0	0	0	0
020 Tumor maligno de la tráquea, los bronquios y el pulmón	0	0	0	0	1	0	0	0	0
021 Todos los demás tumores malignos de los órganos respiratorios e intratorácicos, excepto tráquea, bronquios y pulmón	0	0	0	0	0	0	0	0	0
022 Tumor maligno de los huesos y de los cartílagos articulares	0	0	0	0	0	0	0	0	0
023 Melanoma y otros tumores malignos de la piel	2	1	0	0	1	0	0	0	0
024 Tumor maligno de la mama de la mujer	0	2	0	0	0	0	0	0	0
025 Tumor maligno del cuello del útero	0	4	0	0	1	0	0	0	0
026 Tumor maligno de otras partes del útero	0	0	0	0	0	0	0	0	0
027 Tumor maligno del ovario	0	0	0	0	0	0	0	0	0
028 Tumor maligno de la próstata	7	0	0	4	0	0	0	0	0
029 Tumor maligno de la vejiga urinaria	0	0	0	0	0	0	0	0	0
030 Todos los demás tumores malignos de los órganos urinarios	0	0	0	0	1	0	0	0	0
031 Tumor maligno del encéfalo, del ojo y de otras partes del sistema nervioso central	2	0	0	0	0	0	0	0	0
032 Tumor maligno del tiroides y de otras glándulas endocrinas	1	1	0	0	0	0	0	1	0
033 Tumores malignos de sitios mal definidos y secundarios	2	0	0	0	1	0	0	0	0
034 Tumor maligno de sitios no especificados	0	1	0	0	0	0	0	0	0
035 Leucemia	0	0	0	0	0	0	0	0	0
036 Todos los demás tumores malignos del tejido linfático, de los órganos hematopoyéticos y de tejidos afines	0	1	0	0	0	0	0	0	0
037 Tumores: in situ, benignos y de comportamiento incierto o desconocido y los no especificados	3	3	0	1	2	0	0	0	0

IBS 2023

Instituto Departamental de Salud de Nariño

DEFUNCIONES POR GRUPOS DE EDAD Y SEXO, SEGÚN DEPARTAMENTOS DE RESIDENCIA Y GRUPOS DE CAUSAS DE DEFUNCIÓN (LISTA COLOMBIA 105 PARA LA TABULACIÓN DE MORTALIDAD) DEPARTAMENTO DE NARIÑO 2022 (Ultimo dato oficial)

Fuente: DANE - Estadísticas Vitales, Subdirección de Salud Pública, Oficina de Epidemiología

Grupos de causas de defunción (lista colombia 105 para la tabulación de mortalidad)	De 90 a 94 años			De 95 a 99 años			De 100 años y más		
	Hombres	Mujeres	Indeterminado	Hombres	Mujeres	Indeterminado	Hombres	Mujeres	Indeterminado
038 Todos los demás tumores malignos de otras localizaciones	0	0	0	0	1	0	0	0	0
039 Anemias: nutricionales, hemolíticas, aplásticas y otras	0	2	0	0	1	0	0	0	0
040 Defectos de coagulación, púrpura y otras afecciones hemorrágicas y de la sangre y los trastornos que afectan la inmunidad	1	0	0	0	0	0	0	0	0
041 Diabetes mellitus	5	18	0	2	5	0	0	4	0
042 Deficiencias nutricionales	10	8	0	6	4	0	1	5	0
043 Todas las demás enfermedades endocrinas y nutricionales	4	13	0	5	2	0	1	2	0
044 Trastornos mentales y del comportamiento	1	2	0	0	0	0	0	3	0
045 Meningitis y otras enfermedades inflamatorias del sistema nervioso central	1	0	0	0	0	0	0	0	0
046 Epilepsia y otros trastornos episódicos y paroxísticos	0	1	0	0	0	0	0	0	0
047 Todas las demás enfermedades del sistema nervioso	5	4	0	1	3	0	0	1	0
048 Enfermedades del ojo y sus anexos, del oído y de la apófisis mastoides	0	1	0	0	0	0	0	0	0
049 Fiebre reumática aguda y enfermedades cardíacas reumáticas crónicas	0	0	0	0	0	0	0	0	0
050 Enfermedades hipertensivas	34	55	0	12	24	0	4	5	0
051 Enfermedades isquémicas del corazón	106	157	0	45	81	0	10	19	0
052 Enfermedad cardiopulmonar y enfermedades de la circulación pulmonar	2	1	0	2	1	0	1	0	0
053 Todas las demás formas de enfermedad del corazón	5	8	0	1	1	0	0	0	0
054 Insuficiencia cardíaca	1	6	0	2	2	0	0	1	0
055 Enfermedades cerebrovasculares	19	30	0	4	5	0	1	3	0
056 Aterosclerosis	2	0	0	0	0	0	0	0	0
057 Aneurisma aórtico	1	0	0	0	0	0	0	0	0
058 Enfermedades de los vasos sanguíneos y otras enfermedades del sistema circulatorio	0	5	0	2	0	0	1	1	0
059 Neumonía	13	8	0	4	4	0	0	2	0
060 Enfermedades crónicas de las vías respiratorias inferiores	55	46	0	20	22	0	4	9	0
061 Enfermedades del pulmón debidas a agentes externos	2	2	0	0	5	0	0	0	0
062 Todas las demás enfermedades del sistema respiratorio	6	4	0	2	3	0	0	0	0
063 Ulcera	2	2	0	1	0	0	0	0	0
064 Enfermedades del esófago y otras enfermedades del estómago y del duodeno	6	4	0	0	0	0	0	0	0
065 Enfermedades del apéndice, hernia y obstrucción intestinal	5	4	0	1	3	0	0	1	0
066 Enfermedades del hígado	1	1	0	0	0	0	0	0	0
067 Trastornos de la vesícula biliar, de las vías biliares y del páncreas	3	5	0	3	3	0	0	1	0
068 Enteritis, colitis no infecciosa y otras enfermedades de los intestinos	1	2	0	0	0	0	0	0	0
069 Enfermedades del peritoneo y todas las demás enfermedades del sistema digestivo	1	1	0	0	1	0	0	0	0
070 Hemorragia gastrointestinal	3	3	0	0	2	0	0	1	0
071 Enfermedades de la piel y del tejido subcutáneo	2	6	0	0	3	0	0	0	0

DEFUNCIONES POR GRUPOS DE EDAD Y SEXO, SEGÚN DEPARTAMENTOS DE RESIDENCIA Y GRUPOS DE CAUSAS DE DEFUNCIÓN (LISTA COLOMBIA 105 PARA LA TABULACIÓN DE MORTALIDAD) DEPARTAMENTO DE NARIÑO 2022 (Ultimo dato oficial)

Fuente: DANE - Estadísticas Vitales, Subdirección de Salud Pública, Oficina de Epidemiología

Grupos de causas de defunción (lista colombia 105 para la tabulación de mortalidad)	De 90 a 94 años			De 95 a 99 años			De 100 años y más		
	Hombres	Mujeres	Indeterminado	Hombres	Mujeres	Indeterminado	Hombres	Mujeres	Indeterminado
072 Enfermedades del sistema osteomuscular y del tejido conjuntivo	1	5	0	0	5	0	0	0	0
073 Enfermedades glomerulares y tubulointersticiales	1	2	0	0	0	0	0	0	0
074 Insuficiencia renal	4	7	0	2	2	0	0	0	0
075 Todas las demás enfermedades del sistema urinario	2	6	0	1	1	0	0	0	0
076 Hiperplasia de la próstata	3	0	0	0	0	0	0	0	0
077 Trastornos de los órganos genitales	0	0	0	0	0	0	0	0	0
078 Embarazo, parto y puerperio	0	0	0	0	0	0	0	0	0
079 Feto y recién nacido afectados por ciertas afecciones maternas	0	0	0	0	0	0	0	0	0
080 Feto y recién nacido afectados por complicaciones obstétricas y traumatismo del nacimiento	0	0	0	0	0	0	0	0	0
081 Retardo del crecimiento fetal, desnutrición fetal, gestación corta y bajo peso al nacer	0	0	0	0	0	0	0	0	0
082 Trastornos respiratorios específicos del período perinatal	0	0	0	0	0	0	0	0	0
083 Trastornos hemorrágicos y hematológicos del feto y del recién nacido	0	0	0	0	0	0	0	0	0
084 Infecciones específicas del período perinatal	0	0	0	0	0	0	0	0	0
085 Enterocolitis necrotizante del feto y del recién nacido	0	0	0	0	0	0	0	0	0
086 Todas las demás afecciones originadas en el período perinatal	0	0	0	0	0	0	0	0	0
087 Malformaciones congénitas del sistema circulatorio	0	0	0	0	0	0	0	0	0
088 Las demás malformaciones congénitas, deformidades y anomalías congénitas	0	0	0	0	0	0	0	0	0
089 Signos, síntomas y afecciones mal definidas	7	9	0	9	7	0	1	2	0
090 Accidentes de transporte de motor y secuelas	0	0	0	1	0	0	0	1	0
091 Otros accidentes de transporte terrestre	0	0	0	0	0	0	0	0	0
092 Los demás accidentes de transporte y los no especificados y secuelas	0	0	0	0	0	0	0	0	0
093 Caídas	1	2	0	0	0	0	0	1	0
094 Accidentes por disparo de arma de fuego	0	0	0	0	0	0	0	0	0
095 Ahogamiento y sumersión accidentales	0	0	0	0	0	0	0	0	0
096 Otros accidentes que obstruyen la respiración	0	0	0	0	0	0	1	0	0
097 Exposición a la corriente eléctrica, radiación y temperatura y presión del aire ambientales extremas	0	0	0	0	0	0	0	0	0
098 Exposición al humo, fuego y llamas	1	0	0	0	0	0	0	0	0
099 Envenenamiento accidental por, y exposición a sustancias nocivas	0	0	0	0	0	0	0	0	0
100 Lesiones autoinfligidas intencionalmente (suicidios) y secuelas	2	0	0	0	0	0	0	0	0
101 Agresiones (homicidios) y secuelas	0	0	0	0	0	0	0	0	0
102 Eventos de intención no determinada y secuelas	0	5	0	1	0	0	0	1	0
103 Intervención legal y operaciones de guerra y secuelas	0	0	0	0	0	0	0	0	0
104 Contratiempos de la atención médico quirúrgica y secuelas	0	0	0	0	0	0	0	0	0
105 Otros accidentes y secuelas	2	8	0	1	1	0	0	1	0

IBS 2023

Instituto Departamental de Salud de Nariño

DEFUNCIONES DE MENORES DE UN AÑO POR GRUPOS DE EDAD Y SEXO, SEGÚN DEPARTAMENTOS DE RESIDENCIA DE LA MADRE Y GRUPOS DE CAUSAS DE DEFUNCIÓN (LISTA COLOMBIA 105 PARA LA TABULACIÓN DE MORTALIDAD) DEPARTAMENTO DE NARIÑO 2022 (Ultimo dato oficial)

Fuente: DANE - Estadísticas Vitales, Subdirección de Salud Pública, Oficina de Epidemiología

Grupos de causas de defunción (lista colombia 105 para la tabulación de mortalidad)	Total	Total			Menor 1 hora		
		Hombres	Mujeres	Indeterminado	Hombres	Mujeres	Indeterminado
TOTAL DEPARTAMENTO	**142**	**75**	**67**	**0**	**0**	**5**	**0**
001 Enfermedades infecciosas intestinales	**2**	0	2	0	0	0	0
007 Sífilis y otras enfermedades venéreas	**2**	0	2	0	0	0	0
010 Todas las demás enfermedades infecciosas y parasitarias	**5**	3	2	0	0	0	0
031 Tumor maligno del encéfalo, del ojo y de otras partes del sistema nervioso central	**1**	1	0	0	0	0	0
040 Defectos de coagulación, púrpura y otras afecciones hemorrágicas y de la sangre y los trastornos que afectan la inmunidad	**1**	0	1	0	0	0	0
042 Deficiencias nutricionales	**2**	2	0	0	0	0	0
045 Meningitis y otras enfermedades inflamatorias del sistema nervioso central	**1**	0	1	0	0	0	0
053 Todas las demás formas de enfermedad del corazón	**1**	1	0	0	0	0	0
059 Neumonía	**3**	0	3	0	0	0	0
061 Enfermedades del pulmón debidas a agentes externos	**1**	0	1	0	0	0	0
062 Todas las demás enfermedades del sistema respiratorio	**2**	2	0	0	0	0	0
065 Enfermedades del apéndice, hernia y obstrucción intestinal	**1**	1	0	0	0	0	0
079 Feto y recién nacido afectados por ciertas afecciones maternas	**7**	5	2	0	0	1	0
080 Feto y recién nacido afectados por complicaciones obstétricas y traumatismo del nacimiento	**6**	1	5	0	0	1	0
081 Retardo del crecimiento fetal, desnutrición fetal, gestación corta y bajo peso al nacer	**4**	2	2	0	0	1	0
082 Trastornos respiratorios específicos del período perinatal	**35**	19	16	0	0	1	0
083 Trastornos hemorrágicos y hematológicos del feto y del recién nacido	**2**	0	2	0	0	0	0
084 Infecciones específicas del período perinatal	**7**	5	2	0	0	0	0
085 Enterocolitis necrotizante del feto y del recién nacido	**3**	1	2	0	0	0	0
086 Todas las demás afecciones originadas en el período perinatal	**6**	4	2	0	0	0	0
087 Malformaciones congénitas del sistema circulatorio	**28**	17	11	0	0	0	0
088 Las demás malformaciones congénitas, deformidades y anomalías congénitas	**12**	6	6	0	0	1	0
089 Signos, síntomas y afecciones mal definidas	**6**	2	4	0	0	0	0
093 Caídas	**1**	1	0	0	0	0	0
096 Otros accidentes que obstruyen la respiración	**1**	1	0	0	0	0	0
097 Exposición a la corriente eléctrica, radiación y temperatura y presión del aire ambientales extremas	**1**	0	1	0	0	0	0
099 Envenenamiento accidental por, y exposición a sustancias nocivas	**1**	1	0	0	0	0	0

IBS 2023

Instituto Departamental de Salud de Nariño

DEFUNCIONES DE MENORES DE UN AÑO POR GRUPOS DE EDAD Y SEXO,
SEGÚN DEPARTAMENTOS DE RESIDENCIA DE LA MADRE Y GRUPOS DE CAUSAS DE DEFUNCIÓN
(LISTA COLOMBIA 105 PARA LA TABULACIÓN DE MORTALIDAD)
DEPARTAMENTO DE NARIÑO 2022 (Ultimo dato oficial)
Fuente: DANE - Estadísticas Vitales, Subdirección de Salud Pública, Oficina de Epidemiología

Grupos de causas de defunción (lista colombia 105 para la tabulación de mortalidad)	De 1 a 23 horas			De 1 a 6 días		
	Hombres	Mujeres	Indeterminado	Hombres	Mujeres	Indeterminado
TOTAL DEPARTAMENTO	**21**	**7**	**0**	**17**	**17**	**0**
001 Enfermedades infecciosas intestinales	0	0	0	0	0	0
007 Sífilis y otras enfermedades venéreas	0	1	0	0	0	0
010 Todas las demás enfermedades infecciosas y parasitarias	1	0	0	0	0	0
031 Tumor maligno del encéfalo, del ojo y de otras partes del sistema nervioso central	0	0	0	0	0	0
040 Defectos de coagulación, púrpura y otras afecciones hemorrágicas y de la sangre y los trastornos que afectan la inmunidad	0	0	0	0	0	0
042 Deficiencias nutricionales	0	0	0	0	0	0
045 Meningitis y otras enfermedades inflamatorias del sistema nervioso central	0	0	0	0	0	0
053 Todas las demás formas de enfermedad del corazón	0	0	0	0	0	0
059 Neumonía	0	0	0	0	0	0
061 Enfermedades del pulmón debidas a agentes externos	0	0	0	0	0	0
062 Todas las demás enfermedades del sistema respiratorio	0	0	0	0	0	0
065 Enfermedades del apéndice, hernia y obstrucción intestinal	0	0	0	0	0	0
079 Feto y recién nacido afectados por ciertas afecciones maternas	0	1	0	4	0	0
080 Feto y recién nacido afectados por complicaciones obstétricas y traumatismo del nacimiento	1	0	0	0	2	0
081 Retardo del crecimiento fetal, desnutrición fetal, gestación corta y bajo peso al nacer	2	1	0	0	0	0
082 Trastornos respiratorios específicos del período perinatal	9	3	0	5	7	0
083 Trastornos hemorrágicos y hematológicos del feto y del recién nacido	0	0	0	0	0	0
084 Infecciones específicas del período perinatal	0	0	0	2	2	0
085 Enterocolitis necrotizante del feto y del recién nacido	0	0	0	1	0	0
086 Todas las demás afecciones originadas en el período perinatal	2	0	0	1	0	0
087 Malformaciones congénitas del sistema circulatorio	2	0	0	4	5	0
088 Las demás malformaciones congénitas, deformidades y anomalías congénitas	4	1	0	0	1	0
089 Signos, síntomas y afecciones mal definidas	0	0	0	0	0	0
093 Caídas	0	0	0	0	0	0
096 Otros accidentes que obstruyen la respiración	0	0	0	0	0	0
097 Exposición a la corriente eléctrica, radiación y temperatura y presión del aire ambientales extremas	0	0	0	0	0	0
099 Envenenamiento accidental por, y exposición a sustancias nocivas	0	0	0	0	0	0

IBS 2023

Instituto Departamental de Salud de Nariño

DEFUNCIONES DE MENORES DE UN AÑO POR GRUPOS DE EDAD Y SEXO,
SEGÚN DEPARTAMENTOS DE RESIDENCIA DE LA MADRE Y GRUPOS DE CAUSAS DE DEFUNCIÓN
(LISTA COLOMBIA 105 PARA LA TABULACIÓN DE MORTALIDAD)
DEPARTAMENTO DE NARIÑO 2022 (Ultimo dato oficial)
Fuente: DANE - Estadísticas Vitales, Subdirección de Salud Pública, Oficina de Epidemiología

Grupos de causas de defunción (lista colombia 105 para la tabulación de mortalidad)	De 7 a 27 dias			De 28 a 29 días		
	Hombres	Mujeres	Indeterminado	Hombres	Mujeres	Indeterminado
TOTAL DEPARTAMENTO	**10**	**12**	**0**	**1**	**0**	**0**
001 Enfermedades infecciosas intestinales	0	0	0	0	0	0
007 Sífilis y otras enfermedades venéreas	0	0	0	0	0	0
010 Todas las demás enfermedades infecciosas y parasitarias	0	0	0	0	0	0
031 Tumor maligno del encéfalo, del ojo y de otras partes del sistema nervioso central	0	0	0	0	0	0
040 Defectos de coagulación, púrpura y otras afecciones hemorrágicas y de la sangre y los trastornos que afectan la inmunidad	0	0	0	0	0	0
042 Deficiencias nutricionales	0	0	0	1	0	0
045 Meningitis y otras enfermedades inflamatorias del sistema nervioso central	0	0	0	0	0	0
053 Todas las demás formas de enfermedad del corazón	0	0	0	0	0	0
059 Neumonía	0	0	0	0	0	0
061 Enfermedades del pulmón debidas a agentes externos	0	0	0	0	0	0
062 Todas las demás enfermedades del sistema respiratorio	0	0	0	0	0	0
065 Enfermedades del apéndice, hernia y obstrucción intestinal	0	0	0	0	0	0
079 Feto y recién nacido afectados por ciertas afecciones maternas	1	0	0	0	0	0
080 Feto y recién nacido afectados por complicaciones obstétricas y traumatismo del nacimiento	0	2	0	0	0	0
081 Retardo del crecimiento fetal, desnutrición fetal, gestación corta y bajo peso al nacer	0	0	0	0	0	0
082 Trastornos respiratorios específicos del período perinatal	2	5	0	0	0	0
083 Trastornos hemorrágicos y hematológicos del feto y del recién nacido	0	0	0	0	0	0
084 Infecciones específicas del período perinatal	2	0	0	0	0	0
085 Enterocolitis necrotizante del feto y del recién nacido	0	0	0	0	0	0
086 Todas las demás afecciones originadas en el período perinatal	1	2	0	0	0	0
087 Malformaciones congénitas del sistema circulatorio	3	1	0	0	0	0
088 Las demás malformaciones congénitas, deformidades y anomalías congénitas	1	1	0	0	0	0
089 Signos, síntomas y afecciones mal definidas	0	1	0	0	0	0
093 Caídas	0	0	0	0	0	0
096 Otros accidentes que obstruyen la respiración	0	0	0	0	0	0
097 Exposición a la corriente eléctrica, radiación y temperatura y presión del aire ambientales extremas	0	0	0	0	0	0
099 Envenenamiento accidental por, y exposición a sustancias nocivas	0	0	0	0	0	0

IBS 2023

Instituto Departamental de Salud de Nariño

DEFUNCIONES DE MENORES DE UN AÑO POR GRUPOS DE EDAD Y SEXO,
SEGÚN DEPARTAMENTOS DE RESIDENCIA DE LA MADRE Y GRUPOS DE CAUSAS DE DEFUNCIÓN
(LISTA COLOMBIA 105 PARA LA TABULACIÓN DE MORTALIDAD)
DEPARTAMENTO DE NARIÑO 2022 (Ultimo dato oficial)
Fuente: DANE - Estadísticas Vitales, Subdirección de Salud Pública, Oficina de Epidemiología

Grupos de causas de defunción (lista colombia 105 para la tabulación de mortalidad)	De 1 a 5 meses			De 6 a 11 meses		
	Hombres	Mujeres	Indeterminado	Hombres	Mujeres	Indeterminado
TOTAL DEPARTAMENTO	**19**	**21**	**0**	**7**	**5**	**0**
001 Enfermedades infecciosas intestinales	0	1	0	0	1	0
007 Sífilis y otras enfermedades venéreas	0	1	0	0	0	0
010 Todas las demás enfermedades infecciosas y parasitarias	0	2	0	2	0	0
031 Tumor maligno del encéfalo, del ojo y de otras partes del sistema nervioso central	0	0	0	1	0	0
040 Defectos de coagulación, púrpura y otras afecciones hemorrágicas y de la sangre y los trastornos que afectan la inmunidad	0	0	0	0	1	0
042 Deficiencias nutricionales	1	0	0	0	0	0
045 Meningitis y otras enfermedades inflamatorias del sistema nervioso central	0	1	0	0	0	0
053 Todas las demás formas de enfermedad del corazón	1	0	0	0	0	0
059 Neumonía	0	3	0	0	0	0
061 Enfermedades del pulmón debidas a agentes externos	0	0	0	0	1	0
062 Todas las demás enfermedades del sistema respiratorio	2	0	0	0	0	0
065 Enfermedades del apéndice, hernia y obstrucción intestinal	1	0	0	0	0	0
079 Feto y recién nacido afectados por ciertas afecciones maternas	0	0	0	0	0	0
080 Feto y recién nacido afectados por complicaciones obstétricas y traumatismo del nacimiento	0	0	0	0	0	0
081 Retardo del crecimiento fetal, desnutrición fetal, gestación corta y bajo peso al nacer	0	0	0	0	0	0
082 Trastornos respiratorios específicos del período perinatal	3	0	0	0	0	0
083 Trastornos hemorrágicos y hematológicos del feto y del recién nacido	0	2	0	0	0	0
084 Infecciones específicas del período perinatal	1	0	0	0	0	0
085 Enterocolitis necrotizante del feto y del recién nacido	0	2	0	0	0	0
086 Todas las demás afecciones originadas en el período perinatal	0	0	0	0	0	0
087 Malformaciones congénitas del sistema circulatorio	7	5	0	1	0	0
088 Las demás malformaciones congénitas, deformidades y anomalías congénitas	1	2	0	0	0	0
089 Signos, síntomas y afecciones mal definidas	1	2	0	1	1	0
093 Caídas	0	0	0	1	0	0
096 Otros accidentes que obstruyen la respiración	1	0	0	0	0	0
097 Exposición a la corriente eléctrica, radiación y temperatura y presión del aire ambientales extremas	0	0	0	0	1	0
099 Envenenamiento accidental por, y exposición a sustancias nocivas	0	0	0	1	0	0

DEFUNCIONES DE MENORES DE UN AÑO POR GRUPOS DE EDAD Y SEXO, SEGÚN DEPARTAMENTO DE RESIDENCIA DE LA MADRE Y GRUPOS DE CAUSAS DE DEFUNCIÓN DEPARTAMENTO DE NARIÑO 2022 (Ultimo dato oficial)

Fuente: DANE - Estadísticas Vitales, Subdirección de Salud Pública, Oficina de Epidemiología

Departamento de residencia y grupo de edad de la madre	Total	Total			Menor 1 hora		
		Hombres	Mujeres	Indeterminado	Hombres	Mujeres	Indeterminado
TOTAL DEPARTAMENTO	**142**	75	67	0	0	5	0
10 - 14 años	**0**	0	0	0	0	0	0
15 - 19 años	**24**	14	10	0	0	2	0
20 - 24 años	**32**	15	17	0	0	1	0
25 - 29 años	**26**	13	13	0	0	1	0
30 - 34 años	**21**	11	10	0	0	0	0
35 - 39 años	**17**	11	6	0	0	0	0
40 - 44 años	**13**	6	7	0	0	1	0
45 - 49 años	**1**	1	0	0	0	0	0
50 - 54 años	**0**	0	0	0	0	0	0
Edad desconocida	**8**	4	4	0	0	0	0

Departamento de residencia y grupo de edad de la madre	De 1 a 23 horas			De 1 a 6 días		
	Hombres	Mujeres	Indeterminado	Hombres	Mujeres	Indeterminado
TOTAL DEPARTAMENTO	21	7	0	17	17	0
10 - 14 años	0	0	0	0	0	0
15 - 19 años	8	1	0	3	0	0
20 - 24 años	2	1	0	5	3	0
25 - 29 años	4	2	0	2	5	0
30 - 34 años	4	1	0	2	4	0
35 - 39 años	1	1	0	3	1	0
40 - 44 años	2	1	0	1	4	0
45 - 49 años	0	0	0	1	0	0
50 - 54 años	0	0	0	0	0	0
Edad desconocida	0	0	0	0	0	0

Departamento de residencia y grupo de edad de la madre	De 7 a 27 dias			De 28 a 29 días		
	Hombres	Mujeres	Indeterminado	Hombres	Mujeres	Indeterminado
TOTAL DEPARTAMENTO	10	12	0	1	0	0
10 - 14 años	0	0	0	0	0	0
15 - 19 años	0	2	0	0	0	0
20 - 24 años	1	4	0	0	0	0
25 - 29 años	3	1	0	0	0	0
30 - 34 años	2	2	0	0	0	0
35 - 39 años	3	3	0	1	0	0
40 - 44 años	1	0	0	0	0	0
45 - 49 años	0	0	0	0	0	0
50 - 54 años	0	0	0	0	0	0
Edad desconocida	0	0	0	0	0	0

Departamento de residencia y grupo de edad de la madre	De 1 a 5 meses			De 6 a 11 meses		
	Hombres	Mujeres	Indeterminado	Hombres	Mujeres	Indeterminado
TOTAL DEPARTAMENTO	19	21	0	7	5	0
10 - 14 años	0	0	0	0	0	0
15 - 19 años	3	5	0	0	0	0
20 - 24 años	6	6	0	1	2	0
25 - 29 años	3	2	0	1	2	0
30 - 34 años	1	3	0	2	0	0
35 - 39 años	2	1	0	1	0	0
40 - 44 años	2	1	0	0	0	0
45 - 49 años	0	0	0	0	0	0
50 - 54 años	0	0	0	0	0	0
Edad desconocida	2	3	0	2	1	0

DEFUNCIONES NO FETALES POR GRUPOS DE EDAD Y SEXO,
SEGÚN DEPARTAMENTO, MUNICIPIO Y ÁREA DE RESIDENCIA
DEPARTAMENTO DE NARIÑO 2022 (Ultimo dato oficial)

Fuente: DANE - Estadísticas Vitales, Subdirección de Salud Pública, Oficina de Epidemiología

Departamento, Municipio y Arèa de residencia		Total	Total			Grupos de edad								
						Menor 1 hora			De 1 a 23 horas			De 1 a 6 días		
			Hombres	Mujeres	Indeterminado	Hombres	Mujeres	Indeterminado	Hombres	Mujeres	Indeterminado	Hombres	Mujeres	Indeterminado
Total Departamento	**TOTAL**	**8.763**	**4.755**	**4.008**	**0**	**0**	**5**	**0**	**21**	**7**	**0**	**17**	**17**	**0**
	Cabecera municipal	4.657	2.435	2.222	0	0	2	0	11	3	0	7	6	0
	Centro poblado	1.100	582	518	0	0	1	0	0	2	0	4	0	0
	Rural disperso	2.999	1.732	1.267	0	0	2	0	10	2	0	6	11	0
	Sin información	7	6	1	0	0	0	0	0	0	0	0	0	0
52001 Pasto	**TOTAL**	**2.597**	**1.301**	**1.296**	**0**	**0**	**2**	**0**	**3**	**1**	**0**	**3**	**4**	**0**
	Cabecera municipal	2.190	1.090	1.100	0	0	2	0	2	1	0	3	3	0
	Centro poblado	283	140	143	0	0	0	0	0	0	0	0	0	0
	Rural disperso	121	69	52	0	0	0	0	1	0	0	0	1	0
	Sin información	3	2	1	0	0	0	0	0	0	0	0	0	0
52019 Albán	**TOTAL**	**68**	**37**	**31**	**0**	**0**	**0**	**0**	**0**	**0**	**0**	**0**	**0**	**0**
	Cabecera municipal	25	15	10	0	0	0	0	0	0	0	0	0	0
	Centro poblado	2	2	0	0	0	0	0	0	0	0	0	0	0
	Rural disperso	41	20	21	0	0	0	0	0	0	0	0	0	0
	Sin información	0	0	0	0	0	0	0	0	0	0	0	0	0
52022 Aldana	**TOTAL**	**40**	**21**	**19**	**0**	**0**	**0**	**0**	**0**	**0**	**0**	**0**	**0**	**0**
	Cabecera municipal	16	8	8	0	0	0	0	0	0	0	0	0	0
	Centro poblado	1	1	0	0	0	0	0	0	0	0	0	0	0
	Rural disperso	23	12	11	0	0	0	0	0	0	0	0	0	0
	Sin información	0	0	0	0	0	0	0	0	0	0	0	0	0
52036 Ancuya	**TOTAL**	**67**	**37**	**30**	**0**	**0**	**0**	**0**	**0**	**0**	**0**	**0**	**0**	**0**
	Cabecera municipal	18	11	7	0	0	0	0	0	0	0	0	0	0
	Centro poblado	9	6	3	0	0	0	0	0	0	0	0	0	0
	Rural disperso	40	20	20	0	0	0	0	0	0	0	0	0	0
	Sin información	0	0	0	0	0	0	0	0	0	0	0	0	0
52051 Arboleda	**TOTAL**	**53**	**31**	**22**	**0**	**0**	**0**	**0**	**0**	**0**	**0**	**0**	**0**	**0**
	Cabecera municipal	4	4	0	0	0	0	0	0	0	0	0	0	0
	Centro poblado	5	3	2	0	0	0	0	0	0	0	0	0	0
	Rural disperso	44	24	20	0	0	0	0	0	0	0	0	0	0
	Sin información	0	0	0	0	0	0	0	0	0	0	0	0	0
52079 Barbacoas	**TOTAL**	**128**	**74**	**54**	**0**	**0**	**1**	**0**	**2**	**1**	**0**	**1**	**2**	**0**
	Cabecera municipal	46	22	24	0	0	0	0	1	0	0	0	0	0
	Centro poblado	25	20	5	0	0	0	0	0	1	0	1	0	0
	Rural disperso	57	32	25	0	0	1	0	1	0	0	0	2	0
	Sin información	0	0	0	0	0	0	0	0	0	0	0	0	0
52083 Belén	**TOTAL**	**37**	**22**	**15**	**0**	**0**	**0**	**0**	**0**	**0**	**0**	**0**	**0**	**0**
	Cabecera municipal	12	6	6	0	0	0	0	0	0	0	0	0	0
	Centro poblado	3	3	0	0	0	0	0	0	0	0	0	0	0
	Rural disperso	22	13	9	0	0	0	0	0	0	0	0	0	0
	Sin información	0	0	0	0	0	0	0	0	0	0	0	0	0
52110 Buesaco	**TOTAL**	**139**	**76**	**63**	**0**	**0**	**0**	**0**	**0**	**0**	**0**	**0**	**0**	**0**
	Cabecera municipal	38	25	13	0	0	0	0	0	0	0	0	0	0
	Centro poblado	28	12	16	0	0	0	0	0	0	0	0	0	0
	Rural disperso	73	39	34	0	0	0	0	0	0	0	0	0	0
	Sin información	0	0	0	0	0	0	0	0	0	0	0	0	0
52203 Colón	**TOTAL**	**57**	**38**	**19**	**0**	**0**	**0**	**0**	**0**	**0**	**0**	**0**	**0**	**0**
	Cabecera municipal	9	5	4	0	0	0	0	0	0	0	0	0	0
	Centro poblado	9	7	2	0	0	0	0	0	0	0	0	0	0
	Rural disperso	39	26	13	0	0	0	0	0	0	0	0	0	0
	Sin información	0	0	0	0	0	0	0	0	0	0	0	0	0

DEFUNCIONES NO FETALES POR GRUPOS DE EDAD Y SEXO,
SEGÚN DEPARTAMENTO, MUNICIPIO Y ÁREA DE RESIDENCIA
DEPARTAMENTO DE NARIÑO 2022 (Ultimo dato oficial)

Fuente: DANE - Estadísticas Vitales, Subdirección de Salud Pública, Oficina de Epidemiología

Departamento, Municipio y Arèa de residencia		Total	Total			Grupos de edad								
						Menor 1 hora			De 1 a 23 horas			De 1 a 6 días		
			Hombres	Mujeres	Indeterminado	Hombres	Mujeres	Indeterminado	Hombres	Mujeres	Indeterminado	Hombres	Mujeres	Indeterminado
52207 Consacá	**TOTAL**	**66**	**37**	**29**	**0**	**0**	**0**	**0**	**0**	**0**	**0**	**0**	**0**	**0**
	Cabecera municipal	15	12	3	0	0	0	0	0	0	0	0	0	0
	Centro poblado	11	5	6	0	0	0	0	0	0	0	0	0	0
	Rural disperso	40	20	20	0	0	0	0	0	0	0	0	0	0
	Sin información	0	0	0	0	0	0	0	0	0	0	0	0	0
52210 Contadero	**TOTAL**	**38**	**22**	**16**	**0**	**0**	**0**	**0**	**0**	**0**	**0**	**0**	**0**	**0**
	Cabecera municipal	10	6	4	0	0	0	0	0	0	0	0	0	0
	Centro poblado	7	6	1	0	0	0	0	0	0	0	0	0	0
	Rural disperso	21	10	11	0	0	0	0	0	0	0	0	0	0
	Sin información	0	0	0	0	0	0	0	0	0	0	0	0	0
52215 Córdoba	**TOTAL**	**78**	**35**	**43**	**0**	**0**	**0**	**0**	**0**	**0**	**0**	**0**	**0**	**0**
	Cabecera municipal	20	11	9	0	0	0	0	0	0	0	0	0	0
	Centro poblado	9	3	6	0	0	0	0	0	0	0	0	0	0
	Rural disperso	49	21	28	0	0	0	0	0	0	0	0	0	0
	Sin información	0	0	0	0	0	0	0	0	0	0	0	0	0
52224 Cuaspud Carlosama	**TOTAL**	**49**	**32**	**17**	**0**	**0**	**0**	**0**	**0**	**0**	**0**	**0**	**0**	**0**
	Cabecera municipal	14	8	6	0	0	0	0	0	0	0	0	0	0
	Centro poblado	4	2	2	0	0	0	0	0	0	0	0	0	0
	Rural disperso	31	22	9	0	0	0	0	0	0	0	0	0	0
	Sin información	0	0	0	0	0	0	0	0	0	0	0	0	0
52227 Cumbal	**TOTAL**	**169**	**98**	**71**	**0**	**0**	**0**	**0**	**1**	**0**	**0**	**1**	**0**	**0**
	Cabecera municipal	47	23	24	0	0	0	0	1	0	0	0	0	0
	Centro poblado	30	19	11	0	0	0	0	0	0	0	0	0	0
	Rural disperso	92	56	36	0	0	0	0	0	0	0	1	0	0
	Sin información	0	0	0	0	0	0	0	0	0	0	0	0	0
52233 Cumbitara	**TOTAL**	**50**	**35**	**15**	**0**	**0**	**0**	**0**	**0**	**0**	**0**	**0**	**0**	**0**
	Cabecera municipal	15	10	5	0	0	0	0	0	0	0	0	0	0
	Centro poblado	11	7	4	0	0	0	0	0	0	0	0	0	0
	Rural disperso	24	18	6	0	0	0	0	0	0	0	0	0	0
	Sin información	0	0	0	0	0	0	0	0	0	0	0	0	0
52240 Chachagüí	**TOTAL**	**95**	**47**	**48**	**0**	**0**	**0**	**0**	**0**	**0**	**0**	**0**	**0**	**0**
	Cabecera municipal	34	16	18	0	0	0	0	0	0	0	0	0	0
	Centro poblado	25	11	14	0	0	0	0	0	0	0	0	0	0
	Rural disperso	36	20	16	0	0	0	0	0	0	0	0	0	0
	Sin información	0	0	0	0	0	0	0	0	0	0	0	0	0
52250 El Charco	**TOTAL**	**76**	**45**	**31**	**0**	**0**	**1**	**0**	**1**	**1**	**0**	**1**	**1**	**0**
	Cabecera municipal	31	20	11	0	0	0	0	0	0	0	0	0	0
	Centro poblado	4	2	2	0	0	1	0	0	0	0	0	0	0
	Rural disperso	41	23	18	0	0	0	0	1	1	0	1	1	0
	Sin información	0	0	0	0	0	0	0	0	0	0	0	0	0
52254 El Peñol	**TOTAL**	**46**	**23**	**23**	**0**	**0**	**0**	**0**	**0**	**0**	**0**	**0**	**0**	**0**
	Cabecera municipal	16	9	7	0	0	0	0	0	0	0	0	0	0
	Centro poblado	4	2	2	0	0	0	0	0	0	0	0	0	0
	Rural disperso	26	12	14	0	0	0	0	0	0	0	0	0	0
	Sin información	0	0	0	0	0	0	0	0	0	0	0	0	0

DEFUNCIONES NO FETALES POR GRUPOS DE EDAD Y SEXO,
SEGÚN DEPARTAMENTO, MUNICIPIO Y ÁREA DE RESIDENCIA
DEPARTAMENTO DE NARIÑO 2022 (Ultimo dato oficial)

Fuente: DANE - Estadísticas Vitales, Subdirección de Salud Pública, Oficina de Epidemiología

Departamento, Municipio y Arèa de residencia		Total	Total			Grupos de edad								
						Menor 1 hora			De 1 a 23 horas			De 1 a 6 días		
			Hombres	Mujeres	Indeterminado	Hombres	Mujeres	Indeterminado	Hombres	Mujeres	Indeterminado	Hombres	Mujeres	Indeterminado
52256 El Rosario	**TOTAL**	**58**	**30**	**28**	**0**	**0**	**0**	**0**	**0**	**0**	**0**	**0**	**0**	**0**
	Cabecera municipal	10	2	8	0	0	0	0	0	0	0	0	0	0
	Centro poblado	22	14	8	0	0	0	0	0	0	0	0	0	0
	Rural disperso	26	14	12	0	0	0	0	0	0	0	0	0	0
	Sin información	0	0	0	0	0	0	0	0	0	0	0	0	0
52258 El Tablón de Gómez	**TOTAL**	**85**	**53**	**32**	**0**	**0**	**0**	**0**	**0**	**0**	**0**	**0**	**0**	**0**
	Cabecera municipal	11	7	4	0	0	0	0	0	0	0	0	0	0
	Centro poblado	31	18	13	0	0	0	0	0	0	0	0	0	0
	Rural disperso	43	28	15	0	0	0	0	0	0	0	0	0	0
	Sin información	0	0	0	0	0	0	0	0	0	0	0	0	0
52260 El Tambo	**TOTAL**	**99**	**62**	**37**	**0**	**0**	**0**	**0**	**0**	**0**	**0**	**0**	**0**	**0**
	Cabecera municipal	35	17	18	0	0	0	0	0	0	0	0	0	0
	Centro poblado	5	4	1	0	0	0	0	0	0	0	0	0	0
	Rural disperso	59	41	18	0	0	0	0	0	0	0	0	0	0
	Sin información	0	0	0	0	0	0	0	0	0	0	0	0	0
52287 Funes	**TOTAL**	**52**	**25**	**27**	**0**	**0**	**0**	**0**	**0**	**0**	**0**	**0**	**0**	**0**
	Cabecera municipal	24	12	12	0	0	0	0	0	0	0	0	0	0
	Centro poblado	11	2	9	0	0	0	0	0	0	0	0	0	0
	Rural disperso	17	11	6	0	0	0	0	0	0	0	0	0	0
	Sin información	0	0	0	0	0	0	0	0	0	0	0	0	0
52317 Guachucal	**TOTAL**	**119**	**61**	**58**	**0**	**0**	**0**	**0**	**0**	**0**	**0**	**0**	**0**	**0**
	Cabecera municipal	26	12	14	0	0	0	0	0	0	0	0	0	0
	Centro poblado	8	4	4	0	0	0	0	0	0	0	0	0	0
	Rural disperso	85	45	40	0	0	0	0	0	0	0	0	0	0
	Sin información	0	0	0	0	0	0	0	0	0	0	0	0	0
52320 Guaitarilla	**TOTAL**	**81**	**42**	**39**	**0**	**0**	**0**	**0**	**0**	**0**	**0**	**0**	**0**	**0**
	Cabecera municipal	24	9	15	0	0	0	0	0	0	0	0	0	0
	Centro poblado	10	6	4	0	0	0	0	0	0	0	0	0	0
	Rural disperso	47	27	20	0	0	0	0	0	0	0	0	0	0
	Sin información	0	0	0	0	0	0	0	0	0	0	0	0	0
52323 Gualmatán	**TOTAL**	**49**	**24**	**25**	**0**	**0**	**0**	**0**	**0**	**0**	**0**	**0**	**0**	**0**
	Cabecera municipal	20	10	10	0	0	0	0	0	0	0	0	0	0
	Centro poblado	2	1	1	0	0	0	0	0	0	0	0	0	0
	Rural disperso	27	13	14	0	0	0	0	0	0	0	0	0	0
	Sin información	0	0	0	0	0	0	0	0	0	0	0	0	0
52352 Iles	**TOTAL**	**47**	**28**	**19**	**0**	**0**	**0**	**0**	**0**	**0**	**0**	**1**	**0**	**0**
	Cabecera municipal	15	10	5	0	0	0	0	0	0	0	0	0	0
	Centro poblado	4	2	2	0	0	0	0	0	0	0	1	0	0
	Rural disperso	28	16	12	0	0	0	0	0	0	0	0	0	0
	Sin información	0	0	0	0	0	0	0	0	0	0	0	0	0
52354 Imués	**TOTAL**	**34**	**14**	**20**	**0**	**0**	**0**	**0**	**0**	**0**	**0**	**0**	**0**	**0**
	Cabecera municipal	6	3	3	0	0	0	0	0	0	0	0	0	0
	Centro poblado	9	2	7	0	0	0	0	0	0	0	0	0	0
	Rural disperso	19	9	10	0	0	0	0	0	0	0	0	0	0
	Sin información	0	0	0	0	0	0	0	0	0	0	0	0	0

DEFUNCIONES NO FETALES POR GRUPOS DE EDAD Y SEXO,
SEGÚN DEPARTAMENTO, MUNICIPIO Y ÁREA DE RESIDENCIA
DEPARTAMENTO DE NARIÑO 2022 (Ultimo dato oficial)

Fuente: DANE - Estadísticas Vitales, Subdirección de Salud Pública, Oficina de Epidemiología

Departamento, Municipio y Arèa de residencia		Total	Total			Grupos de edad								
						Menor 1 hora			De 1 a 23 horas			De 1 a 6 días		
			Hombres	Mujeres	Indeterminado	Hombres	Mujeres	Indeterminado	Hombres	Mujeres	Indeterminado	Hombres	Mujeres	Indeterminado
52356 Ipiales	**TOTAL**	**682**	**354**	**328**	**0**	**0**	**1**	**0**	**0**	**1**	**0**	**2**	**0**	**0**
	Cabecera municipal	502	267	235	0	0	0	0	0	1	0	0	0	0
	Centro poblado	54	25	29	0	0	0	0	0	0	0	1	0	0
	Rural disperso	126	62	64	0	0	1	0	0	0	0	1	0	0
	Sin información	0	0	0	0	0	0	0	0	0	0	0	0	0
52378 La Cruz	**TOTAL**	**130**	**76**	**54**	**0**	**0**	**0**	**0**	**0**	**0**	**0**	**1**	**0**	**0**
	Cabecera municipal	51	30	21	0	0	0	0	0	0	0	0	0	0
	Centro poblado	30	17	13	0	0	0	0	0	0	0	1	0	0
	Rural disperso	49	29	20	0	0	0	0	0	0	0	0	0	0
	Sin información	0	0	0	0	0	0	0	0	0	0	0	0	0
52381 La Florida	**TOTAL**	**65**	**33**	**32**	**0**	**0**	**0**	**0**	**0**	**0**	**0**	**0**	**0**	**0**
	Cabecera municipal	11	5	6	0	0	0	0	0	0	0	0	0	0
	Centro poblado	26	13	13	0	0	0	0	0	0	0	0	0	0
	Rural disperso	28	15	13	0	0	0	0	0	0	0	0	0	0
	Sin información	0	0	0	0	0	0	0	0	0	0	0	0	0
52385 La Llanada	**TOTAL**	**25**	**14**	**11**	**0**	**0**	**0**	**0**	**0**	**0**	**0**	**0**	**1**	**0**
	Cabecera municipal	19	10	9	0	0	0	0	0	0	0	0	1	0
	Centro poblado	4	4	0	0	0	0	0	0	0	0	0	0	0
	Rural disperso	2	0	2	0	0	0	0	0	0	0	0	0	0
	Sin información	0	0	0	0	0	0	0	0	0	0	0	0	0
52390 La Tola	**TOTAL**	**13**	**11**	**2**	**0**	**0**	**0**	**0**	**0**	**0**	**0**	**0**	**0**	**0**
	Cabecera municipal	6	4	2	0	0	0	0	0	0	0	0	0	0
	Centro poblado	1	1	0	0	0	0	0	0	0	0	0	0	0
	Rural disperso	6	6	0	0	0	0	0	0	0	0	0	0	0
	Sin información	0	0	0	0	0	0	0	0	0	0	0	0	0
52399 La Unión	**TOTAL**	**197**	**100**	**97**	**0**	**0**	**0**	**0**	**1**	**0**	**0**	**0**	**1**	**0**
	Cabecera municipal	79	34	45	0	0	0	0	1	0	0	0	0	0
	Centro poblado	13	6	7	0	0	0	0	0	0	0	0	0	0
	Rural disperso	105	60	45	0	0	0	0	0	0	0	0	1	0
	Sin información	0	0	0	0	0	0	0	0	0	0	0	0	0
52405 Leiva	**TOTAL**	**44**	**23**	**21**	**0**	**0**	**0**	**0**	**0**	**0**	**0**	**0**	**0**	**0**
	Cabecera municipal	18	7	11	0	0	0	0	0	0	0	0	0	0
	Centro poblado	5	3	2	0	0	0	0	0	0	0	0	0	0
	Rural disperso	21	13	8	0	0	0	0	0	0	0	0	0	0
	Sin información	0	0	0	0	0	0	0	0	0	0	0	0	0
52411 Linares	**TOTAL**	**62**	**37**	**25**	**0**	**0**	**0**	**0**	**0**	**0**	**0**	**0**	**0**	**0**
	Cabecera municipal	9	5	4	0	0	0	0	0	0	0	0	0	0
	Centro poblado	8	4	4	0	0	0	0	0	0	0	0	0	0
	Rural disperso	45	28	17	0	0	0	0	0	0	0	0	0	0
	Sin información	0	0	0	0	0	0	0	0	0	0	0	0	0
52418 Los Andes	**TOTAL**	**51**	**31**	**20**	**0**	**0**	**0**	**0**	**0**	**0**	**0**	**1**	**0**	**0**
	Cabecera municipal	23	15	8	0	0	0	0	0	0	0	0	0	0
	Centro poblado	1	0	1	0	0	0	0	0	0	0	0	0	0
	Rural disperso	27	16	11	0	0	0	0	0	0	0	1	0	0
	Sin información	0	0	0	0	0	0	0	0	0	0	0	0	0

DEFUNCIONES NO FETALES POR GRUPOS DE EDAD Y SEXO,
SEGÚN DEPARTAMENTO, MUNICIPIO Y ÁREA DE RESIDENCIA
DEPARTAMENTO DE NARIÑO 2022 (Ultimo dato oficial)

Fuente: DANE - Estadísticas Vitales, Subdirección de Salud Pública, Oficina de Epidemiología

Departamento, Municipio y Arèa de residencia		Total	Total			Grupos de edad								
						Menor 1 hora			De 1 a 23 horas			De 1 a 6 días		
			Hombres	Mujeres	Indeterminado	Hombres	Mujeres	Indeterminado	Hombres	Mujeres	Indeterminado	Hombres	Mujeres	Indeterminado
52427 Magüí	**TOTAL**	**18**	**9**	**9**	**0**	**0**	**0**	**0**	**0**	**0**	**0**	**0**	**1**	**0**
	Cabecera municipal	6	4	2	0	0	0	0	0	0	0	0	0	0
	Centro poblado	4	3	1	0	0	0	0	0	0	0	0	0	0
	Rural disperso	8	2	6	0	0	0	0	0	0	0	0	1	0
	Sin información	0	0	0	0	0	0	0	0	0	0	0	0	0
52435 Mallama	**TOTAL**	**56**	**38**	**18**	**0**	**0**	**0**	**0**	**0**	**0**	**0**	**0**	**1**	**0**
	Cabecera municipal	2	2	0	0	0	0	0	0	0	0	0	0	0
	Centro poblado	5	2	3	0	0	0	0	0	0	0	0	0	0
	Rural disperso	49	34	15	0	0	0	0	0	0	0	0	1	0
	Sin información	0	0	0	0	0	0	0	0	0	0	0	0	0
52473 Mosquera	**TOTAL**	**19**	**12**	**7**	**0**	**0**	**0**	**0**	**0**	**0**	**0**	**0**	**0**	**0**
	Cabecera municipal	9	5	4	0	0	0	0	0	0	0	0	0	0
	Centro poblado	2	1	1	0	0	0	0	0	0	0	0	0	0
	Rural disperso	8	6	2	0	0	0	0	0	0	0	0	0	0
	Sin información	0	0	0	0	0	0	0	0	0	0	0	0	0
52480 Nariño	**TOTAL**	**49**	**29**	**20**	**0**	**0**	**0**	**0**	**0**	**0**	**0**	**0**	**0**	**0**
	Cabecera municipal	29	15	14	0	0	0	0	0	0	0	0	0	0
	Centro poblado	3	3	0	0	0	0	0	0	0	0	0	0	0
	Rural disperso	17	11	6	0	0	0	0	0	0	0	0	0	0
	Sin información	0	0	0	0	0	0	0	0	0	0	0	0	0
52490 Olaya Herrera	**TOTAL**	**84**	**53**	**31**	**0**	**0**	**0**	**0**	**1**	**0**	**0**	**0**	**0**	**0**
	Cabecera municipal	34	24	10	0	0	0	0	0	0	0	0	0	0
	Centro poblado	7	3	4	0	0	0	0	0	0	0	0	0	0
	Rural disperso	43	26	17	0	0	0	0	1	0	0	0	0	0
	Sin información	0	0	0	0	0	0	0	0	0	0	0	0	0
52506 Ospina	**TOTAL**	**36**	**22**	**14**	**0**	**0**	**0**	**0**	**0**	**0**	**0**	**0**	**0**	**0**
	Cabecera municipal	12	7	5	0	0	0	0	0	0	0	0	0	0
	Centro poblado	1	1	0	0	0	0	0	0	0	0	0	0	0
	Rural disperso	23	14	9	0	0	0	0	0	0	0	0	0	0
	Sin información	0	0	0	0	0	0	0	0	0	0	0	0	0
52520 Francisco Pizarro	**TOTAL**	**20**	**8**	**12**	**0**	**0**	**0**	**0**	**0**	**0**	**0**	**0**	**0**	**0**
	Cabecera municipal	12	4	8	0	0	0	0	0	0	0	0	0	0
	Centro poblado	3	1	2	0	0	0	0	0	0	0	0	0	0
	Rural disperso	5	3	2	0	0	0	0	0	0	0	0	0	0
	Sin información	0	0	0	0	0	0	0	0	0	0	0	0	0
52540 Policarpa	**TOTAL**	**84**	**52**	**32**	**0**	**0**	**0**	**0**	**0**	**0**	**0**	**1**	**0**	**0**
	Cabecera municipal	23	13	10	0	0	0	0	0	0	0	0	0	0
	Centro poblado	27	15	12	0	0	0	0	0	0	0	0	0	0
	Rural disperso	34	24	10	0	0	0	0	0	0	0	1	0	0
	Sin información	0	0	0	0	0	0	0	0	0	0	0	0	0
52560 Potosí	**TOTAL**	**59**	**36**	**23**	**0**	**0**	**0**	**0**	**0**	**0**	**0**	**0**	**0**	**0**
	Cabecera municipal	18	12	6	0	0	0	0	0	0	0	0	0	0
	Centro poblado	5	3	2	0	0	0	0	0	0	0	0	0	0
	Rural disperso	36	21	15	0	0	0	0	0	0	0	0	0	0
	Sin información	0	0	0	0	0	0	0	0	0	0	0	0	0

DEFUNCIONES NO FETALES POR GRUPOS DE EDAD Y SEXO,
SEGÚN DEPARTAMENTO, MUNICIPIO Y ÁREA DE RESIDENCIA
DEPARTAMENTO DE NARIÑO 2022 (Ultimo dato oficial)

Fuente: DANE - Estadísticas Vitales, Subdirección de Salud Pública, Oficina de Epidemiología

Departamento, Municipio y Arèa de residencia		Total	Total			Grupos de edad								
						Menor 1 hora			De 1 a 23 horas			De 1 a 6 días		
			Hombres	Mujeres	Indeterminado	Hombres	Mujeres	Indeterminado	Hombres	Mujeres	Indeterminado	Hombres	Mujeres	Indeterminado
52565 Providencia	**TOTAL**	**28**	**19**	**9**	**0**	**0**	**0**	**0**	**0**	**0**	**0**	**0**	**0**	**0**
	Cabecera municipal	9	7	2	0	0	0	0	0	0	0	0	0	0
	Centro poblado	0	0	0	0	0	0	0	0	0	0	0	0	0
	Rural disperso	18	11	7	0	0	0	0	0	0	0	0	0	0
	Sin información	1	1	0	0	0	0	0	0	0	0	0	0	0
52573 Puerres	**TOTAL**	**71**	**43**	**28**	**0**	**0**	**0**	**0**	**0**	**0**	**0**	**0**	**0**	**0**
	Cabecera municipal	27	16	11	0	0	0	0	0	0	0	0	0	0
	Centro poblado	3	2	1	0	0	0	0	0	0	0	0	0	0
	Rural disperso	41	25	16	0	0	0	0	0	0	0	0	0	0
	Sin información	0	0	0	0	0	0	0	0	0	0	0	0	0
52585 Pupiales	**TOTAL**	**108**	**58**	**50**	**0**	**0**	**0**	**0**	**0**	**0**	**0**	**0**	**1**	**0**
	Cabecera municipal	34	16	18	0	0	0	0	0	0	0	0	0	0
	Centro poblado	12	6	6	0	0	0	0	0	0	0	0	0	0
	Rural disperso	62	36	26	0	0	0	0	0	0	0	0	1	0
	Sin información	0	0	0	0	0	0	0	0	0	0	0	0	0
52612 Ricaurte	**TOTAL**	**76**	**50**	**26**	**0**	**0**	**0**	**0**	**0**	**0**	**0**	**0**	**1**	**0**
	Cabecera municipal	22	15	7	0	0	0	0	0	0	0	0	0	0
	Centro poblado	7	5	2	0	0	0	0	0	0	0	0	0	0
	Rural disperso	47	30	17	0	0	0	0	0	0	0	0	1	0
	Sin información	0	0	0	0	0	0	0	0	0	0	0	0	0
52621 Roberto Payán	**TOTAL**	**35**	**12**	**23**	**0**	**0**	**0**	**0**	**0**	**0**	**0**	**0**	**0**	**0**
	Cabecera municipal	13	5	8	0	0	0	0	0	0	0	0	0	0
	Centro poblado	3	0	3	0	0	0	0	0	0	0	0	0	0
	Rural disperso	19	7	12	0	0	0	0	0	0	0	0	0	0
	Sin información	0	0	0	0	0	0	0	0	0	0	0	0	0
52678 Samaniego	**TOTAL**	**206**	**115**	**91**	**0**	**0**	**0**	**0**	**0**	**0**	**0**	**0**	**0**	**0**
	Cabecera municipal	73	42	31	0	0	0	0	0	0	0	0	0	0
	Centro poblado	19	12	7	0	0	0	0	0	0	0	0	0	0
	Rural disperso	114	61	53	0	0	0	0	0	0	0	0	0	0
	Sin información	0	0	0	0	0	0	0	0	0	0	0	0	0
52683 Sandoná	**TOTAL**	**129**	**67**	**62**	**0**	**0**	**0**	**0**	**0**	**0**	**0**	**0**	**0**	**0**
	Cabecera municipal	56	32	24	0	0	0	0	0	0	0	0	0	0
	Centro poblado	28	12	16	0	0	0	0	0	0	0	0	0	0
	Rural disperso	45	23	22	0	0	0	0	0	0	0	0	0	0
	Sin información	0	0	0	0	0	0	0	0	0	0	0	0	0
52685 San Bernardo	**TOTAL**	**57**	**33**	**24**	**0**	**0**	**0**	**0**	**0**	**0**	**0**	**0**	**0**	**0**
	Cabecera municipal	13	8	5	0	0	0	0	0	0	0	0	0	0
	Centro poblado	3	0	3	0	0	0	0	0	0	0	0	0	0
	Rural disperso	41	25	16	0	0	0	0	0	0	0	0	0	0
	Sin información	0	0	0	0	0	0	0	0	0	0	0	0	0
52687 San Lorenzo	**TOTAL**	**95**	**53**	**42**	**0**	**0**	**0**	**0**	**0**	**0**	**0**	**0**	**0**	**0**
	Cabecera municipal	12	7	5	0	0	0	0	0	0	0	0	0	0
	Centro poblado	13	7	6	0	0	0	0	0	0	0	0	0	0
	Rural disperso	70	39	31	0	0	0	0	0	0	0	0	0	0
	Sin información	0	0	0	0	0	0	0	0	0	0	0	0	0

DEFUNCIONES NO FETALES POR GRUPOS DE EDAD Y SEXO,
SEGÚN DEPARTAMENTO, MUNICIPIO Y ÁREA DE RESIDENCIA
DEPARTAMENTO DE NARIÑO 2022 (Ultimo dato oficial)

Fuente: DANE - Estadísticas Vitales, Subdirección de Salud Pública, Oficina de Epidemiología

Departamento, Municipio y Arèa de residencia		Total	Total			Grupos de edad								
						Menor 1 hora			De 1 a 23 horas			De 1 a 6 días		
			Hombres	Mujeres	Indeterminado	Hombres	Mujeres	Indeterminado	Hombres	Mujeres	Indeterminado	Hombres	Mujeres	Indeterminado
52693 San Pablo	**TOTAL**	**88**	**39**	**49**	**0**	**0**	**0**	**0**	**0**	**0**	**0**	**0**	**0**	**0**
	Cabecera municipal	26	11	15	0	0	0	0	0	0	0	0	0	0
	Centro poblado	4	2	2	0	0	0	0	0	0	0	0	0	0
	Rural disperso	58	26	32	0	0	0	0	0	0	0	0	0	0
	Sin información	0	0	0	0	0	0	0	0	0	0	0	0	0
52694 San Pedro de Cartago	**TOTAL**	**58**	**34**	**24**	**0**	**0**	**0**	**0**	**0**	**0**	**0**	**0**	**0**	**0**
	Cabecera municipal	11	6	5	0	0	0	0	0	0	0	0	0	0
	Centro poblado	9	5	4	0	0	0	0	0	0	0	0	0	0
	Rural disperso	38	23	15	0	0	0	0	0	0	0	0	0	0
	Sin información	0	0	0	0	0	0	0	0	0	0	0	0	0
52696 Santa Bárbara	**TOTAL**	**27**	**18**	**9**	**0**	**0**	**0**	**0**	**0**	**0**	**0**	**0**	**0**	**0**
	Cabecera municipal	8	6	2	0	0	0	0	0	0	0	0	0	0
	Centro poblado	1	1	0	0	0	0	0	0	0	0	0	0	0
	Rural disperso	18	11	7	0	0	0	0	0	0	0	0	0	0
	Sin información	0	0	0	0	0	0	0	0	0	0	0	0	0
52699 Santacruz	**TOTAL**	**55**	**30**	**25**	**0**	**0**	**0**	**0**	**0**	**0**	**0**	**0**	**0**	**0**
	Cabecera municipal	14	8	6	0	0	0	0	0	0	0	0	0	0
	Centro poblado	3	1	2	0	0	0	0	0	0	0	0	0	0
	Rural disperso	38	21	17	0	0	0	0	0	0	0	0	0	0
	Sin información	0	0	0	0	0	0	0	0	0	0	0	0	0
52720 Sapuyes	**TOTAL**	**37**	**24**	**13**	**0**	**0**	**0**	**0**	**0**	**0**	**0**	**0**	**0**	**0**
	Cabecera municipal	6	2	4	0	0	0	0	0	0	0	0	0	0
	Centro poblado	10	5	5	0	0	0	0	0	0	0	0	0	0
	Rural disperso	21	17	4	0	0	0	0	0	0	0	0	0	0
	Sin información	0	0	0	0	0	0	0	0	0	0	0	0	0
52786 Taminango	**TOTAL**	**131**	**80**	**51**	**0**	**0**	**0**	**0**	**3**	**0**	**0**	**1**	**0**	**0**
	Cabecera municipal	27	13	14	0	0	0	0	0	0	0	1	0	0
	Centro poblado	54	31	23	0	0	0	0	0	0	0	0	0	0
	Rural disperso	49	35	14	0	0	0	0	3	0	0	0	0	0
	Sin información	1	1	0	0	0	0	0	0	0	0	0	0	0
52788 Tangua	**TOTAL**	**75**	**45**	**30**	**0**	**0**	**0**	**0**	**0**	**0**	**0**	**0**	**0**	**0**
	Cabecera municipal	27	14	13	0	0	0	0	0	0	0	0	0	0
	Centro poblado	5	3	2	0	0	0	0	0	0	0	0	0	0
	Rural disperso	43	28	15	0	0	0	0	0	0	0	0	0	0
	Sin información	0	0	0	0	0	0	0	0	0	0	0	0	0
52835 San Andrés de Tumaco	**TOTAL**	**978**	**573**	**405**	**0**	**0**	**0**	**0**	**9**	**3**	**0**	**3**	**3**	**0**
	Cabecera municipal	551	303	248	0	0	0	0	6	1	0	2	2	0
	Centro poblado	97	52	45	0	0	0	0	0	1	0	0	0	0
	Rural disperso	328	216	112	0	0	0	0	3	1	0	1	1	0
	Sin información	2	2	0	0	0	0	0	0	0	0	0	0	0
52838 Túquerres	**TOTAL**	**266**	**145**	**121**	**0**	**0**	**0**	**0**	**0**	**0**	**0**	**1**	**1**	**0**
	Cabecera municipal	108	69	39	0	0	0	0	0	0	0	1	0	0
	Centro poblado	54	27	27	0	0	0	0	0	0	0	0	0	0
	Rural disperso	104	49	55	0	0	0	0	0	0	0	0	1	0
	Sin información	0	0	0	0	0	0	0	0	0	0	0	0	0
52885 Yacuanquer	**TOTAL**	**72**	**29**	**43**	**0**	**0**	**0**	**0**	**0**	**0**	**0**	**0**	**0**	**0**
	Cabecera municipal	26	9	17	0	0	0	0	0	0	0	0	0	0
	Centro poblado	4	2	2	0	0	0	0	0	0	0	0	0	0
	Rural disperso	42	18	24	0	0	0	0	0	0	0	0	0	0
	Sin información	0	0	0	0	0	0	0	0	0	0	0	0	0

DEFUNCIONES NO FETALES POR GRUPOS DE EDAD Y SEXO,
SEGÚN DEPARTAMENTO, MUNICIPIO Y ÁREA DE RESIDENCIA
DEPARTAMENTO DE NARIÑO 2022 (Ultimo dato oficial)

Fuente: DANE - Estadísticas Vitales, Subdirección de Salud Pública, Oficina de Epidemiología

Departamento, Municipio y Arèa de residencia		Grupos de edad											
		De 7 a 27 dias			De 28 a 29 días			De 1 a 5 meses			De 6 a 11 meses		
		Hombres	Mujeres	Indeterminado	Hombres	Mujeres	Indeterminado	Hombres	Mujeres	Indeterminado	Hombres	Mujeres	Indeterminado
Total Departamento	**TOTAL**	**10**	**12**	**0**	**1**	**0**	**0**	**19**	**21**	**0**	**7**	**5**	**0**
	Cabecera municipal	5	4	0	0	0	0	5	9	0	3	1	0
	Centro poblado	3	0	0	0	0	0	5	5	0	0	0	0
	Rural disperso	2	8	0	1	0	0	9	7	0	4	4	0
	Sin información	0	0	0	0	0	0	0	0	0	0	0	0
52001 Pasto	**TOTAL**	**3**	**3**	**0**	**1**	**0**	**0**	**5**	**6**	**0**	**1**	**0**	**0**
	Cabecera municipal	3	2	0	0	0	0	3	5	0	1	0	0
	Centro poblado	0	0	0	0	0	0	2	1	0	0	0	0
	Rural disperso	0	1	0	1	0	0	0	0	0	0	0	0
	Sin información	0	0	0	0	0	0	0	0	0	0	0	0
52019 Albán	**TOTAL**	**0**	**0**	**0**	**0**	**0**	**0**	**0**	**0**	**0**	**0**	**0**	**0**
	Cabecera municipal	0	0	0	0	0	0	0	0	0	0	0	0
	Centro poblado	0	0	0	0	0	0	0	0	0	0	0	0
	Rural disperso	0	0	0	0	0	0	0	0	0	0	0	0
	Sin información	0	0	0	0	0	0	0	0	0	0	0	0
52022 Aldana	**TOTAL**	**0**	**0**	**0**	**0**	**0**	**0**	**0**	**0**	**0**	**0**	**0**	**0**
	Cabecera municipal	0	0	0	0	0	0	0	0	0	0	0	0
	Centro poblado	0	0	0	0	0	0	0	0	0	0	0	0
	Rural disperso	0	0	0	0	0	0	0	0	0	0	0	0
	Sin información	0	0	0	0	0	0	0	0	0	0	0	0
52036 Ancuya	**TOTAL**	**0**	**0**	**0**	**0**	**0**	**0**	**0**	**0**	**0**	**0**	**0**	**0**
	Cabecera municipal	0	0	0	0	0	0	0	0	0	0	0	0
	Centro poblado	0	0	0	0	0	0	0	0	0	0	0	0
	Rural disperso	0	0	0	0	0	0	0	0	0	0	0	0
	Sin información	0	0	0	0	0	0	0	0	0	0	0	0
52051 Arboleda	**TOTAL**	**0**	**0**	**0**	**0**	**0**	**0**	**0**	**0**	**0**	**0**	**0**	**0**
	Cabecera municipal	0	0	0	0	0	0	0	0	0	0	0	0
	Centro poblado	0	0	0	0	0	0	0	0	0	0	0	0
	Rural disperso	0	0	0	0	0	0	0	0	0	0	0	0
	Sin información	0	0	0	0	0	0	0	0	0	0	0	0
52079 Barbacoas	**TOTAL**	**0**	**2**	**0**	**0**	**0**	**0**	**2**	**0**	**0**	**1**	**1**	**0**
	Cabecera municipal	0	0	0	0	0	0	0	0	0	0	0	0
	Centro poblado	0	0	0	0	0	0	1	0	0	0	0	0
	Rural disperso	0	2	0	0	0	0	1	0	0	1	1	0
	Sin información	0	0	0	0	0	0	0	0	0	0	0	0
52083 Belén	**TOTAL**	**0**	**0**	**0**	**0**	**0**	**0**	**0**	**0**	**0**	**0**	**0**	**0**
	Cabecera municipal	0	0	0	0	0	0	0	0	0	0	0	0
	Centro poblado	0	0	0	0	0	0	0	0	0	0	0	0
	Rural disperso	0	0	0	0	0	0	0	0	0	0	0	0
	Sin información	0	0	0	0	0	0	0	0	0	0	0	0
52110 Buesaco	**TOTAL**	**1**	**0**	**0**	**0**	**0**	**0**	**0**	**0**	**0**	**0**	**0**	**0**
	Cabecera municipal	1	0	0	0	0	0	0	0	0	0	0	0
	Centro poblado	0	0	0	0	0	0	0	0	0	0	0	0
	Rural disperso	0	0	0	0	0	0	0	0	0	0	0	0
	Sin información	0	0	0	0	0	0	0	0	0	0	0	0
52203 Colón	**TOTAL**	**0**	**0**	**0**	**0**	**0**	**0**	**0**	**0**	**0**	**0**	**0**	**0**
	Cabecera municipal	0	0	0	0	0	0	0	0	0	0	0	0
	Centro poblado	0	0	0	0	0	0	0	0	0	0	0	0
	Rural disperso	0	0	0	0	0	0	0	0	0	0	0	0
	Sin información	0	0	0	0	0	0	0	0	0	0	0	0

DEFUNCIONES NO FETALES POR GRUPOS DE EDAD Y SEXO,
SEGÚN DEPARTAMENTO, MUNICIPIO Y ÁREA DE RESIDENCIA
DEPARTAMENTO DE NARIÑO 2022 (Ultimo dato oficial)

Fuente: DANE - Estadísticas Vitales, Subdirección de Salud Pública, Oficina de Epidemiología

Departamento, Municipio y Arèa de residencia		Grupos de edad											
		De 7 a 27 dias			De 28 a 29 días			De 1 a 5 meses			De 6 a 11 meses		
		Hombres	Mujeres	Indeterminado	Hombres	Mujeres	Indeterminado	Hombres	Mujeres	Indeterminado	Hombres	Mujeres	Indeterminado
52207 Consacá	**TOTAL**	**0**	**0**	**0**	**0**	**0**	**0**	**0**	**0**	**0**	**0**	**0**	**0**
	Cabecera municipal	0	0	0	0	0	0	0	0	0	0	0	0
	Centro poblado	0	0	0	0	0	0	0	0	0	0	0	0
	Rural disperso	0	0	0	0	0	0	0	0	0	0	0	0
	Sin información	0	0	0	0	0	0	0	0	0	0	0	0
52210 Contadero	**TOTAL**	**0**	**0**	**0**	**0**	**0**	**0**	**0**	**0**	**0**	**0**	**0**	**0**
	Cabecera municipal	0	0	0	0	0	0	0	0	0	0	0	0
	Centro poblado	0	0	0	0	0	0	0	0	0	0	0	0
	Rural disperso	0	0	0	0	0	0	0	0	0	0	0	0
	Sin información	0	0	0	0	0	0	0	0	0	0	0	0
52215 Córdoba	**TOTAL**	**0**	**0**	**0**	**0**	**0**	**0**	**0**	**0**	**0**	**0**	**0**	**0**
	Cabecera municipal	0	0	0	0	0	0	0	0	0	0	0	0
	Centro poblado	0	0	0	0	0	0	0	0	0	0	0	0
	Rural disperso	0	0	0	0	0	0	0	0	0	0	0	0
	Sin información	0	0	0	0	0	0	0	0	0	0	0	0
52224 Cuaspud Carlosama	**TOTAL**	**0**	**0**	**0**	**0**	**0**	**0**	**0**	**0**	**0**	**0**	**0**	**0**
	Cabecera municipal	0	0	0	0	0	0	0	0	0	0	0	0
	Centro poblado	0	0	0	0	0	0	0	0	0	0	0	0
	Rural disperso	0	0	0	0	0	0	0	0	0	0	0	0
	Sin información	0	0	0	0	0	0	0	0	0	0	0	0
52227 Cumbal	**TOTAL**	**0**	**0**	**0**	**0**	**0**	**0**	**0**	**1**	**0**	**0**	**0**	**0**
	Cabecera municipal	0	0	0	0	0	0	0	1	0	0	0	0
	Centro poblado	0	0	0	0	0	0	0	0	0	0	0	0
	Rural disperso	0	0	0	0	0	0	0	0	0	0	0	0
	Sin información	0	0	0	0	0	0	0	0	0	0	0	0
52233 Cumbitara	**TOTAL**	**0**	**0**	**0**	**0**	**0**	**0**	**0**	**0**	**0**	**0**	**0**	**0**
	Cabecera municipal	0	0	0	0	0	0	0	0	0	0	0	0
	Centro poblado	0	0	0	0	0	0	0	0	0	0	0	0
	Rural disperso	0	0	0	0	0	0	0	0	0	0	0	0
	Sin información	0	0	0	0	0	0	0	0	0	0	0	0
52240 Chachagüí	**TOTAL**	**0**	**0**	**0**	**0**	**0**	**0**	**0**	**0**	**0**	**0**	**0**	**0**
	Cabecera municipal	0	0	0	0	0	0	0	0	0	0	0	0
	Centro poblado	0	0	0	0	0	0	0	0	0	0	0	0
	Rural disperso	0	0	0	0	0	0	0	0	0	0	0	0
	Sin información	0	0	0	0	0	0	0	0	0	0	0	0
52250 El Charco	**TOTAL**	**0**	**1**	**0**	**0**	**0**	**0**	**2**	**1**	**0**	**0**	**1**	**0**
	Cabecera municipal	0	1	0	0	0	0	0	0	0	0	1	0
	Centro poblado	0	0	0	0	0	0	0	0	0	0	0	0
	Rural disperso	0	0	0	0	0	0	2	1	0	0	0	0
	Sin información	0	0	0	0	0	0	0	0	0	0	0	0
52254 El Peñol	**TOTAL**	**0**	**0**	**0**	**0**	**0**	**0**	**0**	**0**	**0**	**0**	**0**	**0**
	Cabecera municipal	0	0	0	0	0	0	0	0	0	0	0	0
	Centro poblado	0	0	0	0	0	0	0	0	0	0	0	0
	Rural disperso	0	0	0	0	0	0	0	0	0	0	0	0
	Sin información	0	0	0	0	0	0	0	0	0	0	0	0

DEFUNCIONES NO FETALES POR GRUPOS DE EDAD Y SEXO,
SEGÚN DEPARTAMENTO, MUNICIPIO Y ÁREA DE RESIDENCIA
DEPARTAMENTO DE NARIÑO 2022 (Ultimo dato oficial)

Fuente: DANE - Estadísticas Vitales, Subdirección de Salud Pública, Oficina de Epidemiología

Departamento, Municipio y Arèa de residencia		Grupos de edad											
		De 7 a 27 dias			De 28 a 29 días			De 1 a 5 meses			De 6 a 11 meses		
		Hombres	Mujeres	Indeterminado	Hombres	Mujeres	Indeterminado	Hombres	Mujeres	Indeterminado	Hombres	Mujeres	Indeterminado
52256 El Rosario	**TOTAL**	**0**	**0**	**0**	**0**	**0**	**0**	**0**	**0**	**0**	**0**	**0**	**0**
	Cabecera municipal	0	0	0	0	0	0	0	0	0	0	0	0
	Centro poblado	0	0	0	0	0	0	0	0	0	0	0	0
	Rural disperso	0	0	0	0	0	0	0	0	0	0	0	0
	Sin información	0	0	0	0	0	0	0	0	0	0	0	0
52258 El Tablón de Gómez	**TOTAL**	**0**	**0**	**0**	**0**	**0**	**0**	**0**	**0**	**0**	**0**	**0**	**0**
	Cabecera municipal	0	0	0	0	0	0	0	0	0	0	0	0
	Centro poblado	0	0	0	0	0	0	0	0	0	0	0	0
	Rural disperso	0	0	0	0	0	0	0	0	0	0	0	0
	Sin información	0	0	0	0	0	0	0	0	0	0	0	0
52260 El Tambo	**TOTAL**	**0**	**0**	**0**	**0**	**0**	**0**	**0**	**0**	**0**	**0**	**0**	**0**
	Cabecera municipal	0	0	0	0	0	0	0	0	0	0	0	0
	Centro poblado	0	0	0	0	0	0	0	0	0	0	0	0
	Rural disperso	0	0	0	0	0	0	0	0	0	0	0	0
	Sin información	0	0	0	0	0	0	0	0	0	0	0	0
52287 Funes	**TOTAL**	**0**	**0**	**0**	**0**	**0**	**0**	**0**	**1**	**0**	**0**	**0**	**0**
	Cabecera municipal	0	0	0	0	0	0	0	1	0	0	0	0
	Centro poblado	0	0	0	0	0	0	0	0	0	0	0	0
	Rural disperso	0	0	0	0	0	0	0	0	0	0	0	0
	Sin información	0	0	0	0	0	0	0	0	0	0	0	0
52317 Guachucal	**TOTAL**	**0**	**0**	**0**	**0**	**0**	**0**	**0**	**0**	**0**	**1**	**0**	**0**
	Cabecera municipal	0	0	0	0	0	0	0	0	0	0	0	0
	Centro poblado	0	0	0	0	0	0	0	0	0	0	0	0
	Rural disperso	0	0	0	0	0	0	0	0	0	1	0	0
	Sin información	0	0	0	0	0	0	0	0	0	0	0	0
52320 Guaitarilla	**TOTAL**	**0**	**0**	**0**	**0**	**0**	**0**	**0**	**0**	**0**	**0**	**0**	**0**
	Cabecera municipal	0	0	0	0	0	0	0	0	0	0	0	0
	Centro poblado	0	0	0	0	0	0	0	0	0	0	0	0
	Rural disperso	0	0	0	0	0	0	0	0	0	0	0	0
	Sin información	0	0	0	0	0	0	0	0	0	0	0	0
52323 Gualmatán	**TOTAL**	**1**	**0**	**0**	**0**	**0**	**0**	**1**	**0**	**0**	**0**	**0**	**0**
	Cabecera municipal	0	0	0	0	0	0	0	0	0	0	0	0
	Centro poblado	0	0	0	0	0	0	0	0	0	0	0	0
	Rural disperso	1	0	0	0	0	0	1	0	0	0	0	0
	Sin información	0	0	0	0	0	0	0	0	0	0	0	0
52352 Iles	**TOTAL**	**0**	**0**	**0**	**0**	**0**	**0**	**0**	**0**	**0**	**0**	**0**	**0**
	Cabecera municipal	0	0	0	0	0	0	0	0	0	0	0	0
	Centro poblado	0	0	0	0	0	0	0	0	0	0	0	0
	Rural disperso	0	0	0	0	0	0	0	0	0	0	0	0
	Sin información	0	0	0	0	0	0	0	0	0	0	0	0
52354 Imués	**TOTAL**	**0**	**0**	**0**	**0**	**0**	**0**	**0**	**0**	**0**	**0**	**0**	**0**
	Cabecera municipal	0	0	0	0	0	0	0	0	0	0	0	0
	Centro poblado	0	0	0	0	0	0	0	0	0	0	0	0
	Rural disperso	0	0	0	0	0	0	0	0	0	0	0	0
	Sin información	0	0	0	0	0	0	0	0	0	0	0	0

DEFUNCIONES NO FETALES POR GRUPOS DE EDAD Y SEXO,
SEGÚN DEPARTAMENTO, MUNICIPIO Y ÁREA DE RESIDENCIA
DEPARTAMENTO DE NARIÑO 2022 (Ultimo dato oficial)

Fuente: DANE - Estadísticas Vitales, Subdirección de Salud Pública, Oficina de Epidemiología

Departamento, Municipio y Arèa de residencia		Grupos de edad											
		De 7 a 27 dias			De 28 a 29 días			De 1 a 5 meses			De 6 a 11 meses		
		Hombres	Mujeres	Indeterminado	Hombres	Mujeres	Indeterminado	Hombres	Mujeres	Indeterminado	Hombres	Mujeres	Indeterminado
52356 Ipiales	**TOTAL**	**1**	**0**	**0**	**0**	**0**	**0**	**2**	**1**	**0**	**1**	**0**	**0**
	Cabecera municipal	0	0	0	0	0	0	0	1	0	1	0	0
	Centro poblado	1	0	0	0	0	0	0	0	0	0	0	0
	Rural disperso	0	0	0	0	0	0	2	0	0	0	0	0
	Sin información	0	0	0	0	0	0	0	0	0	0	0	0
52378 La Cruz	**TOTAL**	**0**	**0**	**0**	**0**	**0**	**0**	**0**	**1**	**0**	**0**	**0**	**0**
	Cabecera municipal	0	0	0	0	0	0	0	0	0	0	0	0
	Centro poblado	0	0	0	0	0	0	0	1	0	0	0	0
	Rural disperso	0	0	0	0	0	0	0	0	0	0	0	0
	Sin información	0	0	0	0	0	0	0	0	0	0	0	0
52381 La Florida	**TOTAL**	**0**	**0**	**0**	**0**	**0**	**0**	**0**	**0**	**0**	**0**	**0**	**0**
	Cabecera municipal	0	0	0	0	0	0	0	0	0	0	0	0
	Centro poblado	0	0	0	0	0	0	0	0	0	0	0	0
	Rural disperso	0	0	0	0	0	0	0	0	0	0	0	0
	Sin información	0	0	0	0	0	0	0	0	0	0	0	0
52385 La Llanada	**TOTAL**	**0**	**0**	**0**	**0**	**0**	**0**	**0**	**0**	**0**	**0**	**0**	**0**
	Cabecera municipal	0	0	0	0	0	0	0	0	0	0	0	0
	Centro poblado	0	0	0	0	0	0	0	0	0	0	0	0
	Rural disperso	0	0	0	0	0	0	0	0	0	0	0	0
	Sin información	0	0	0	0	0	0	0	0	0	0	0	0
52390 La Tola	**TOTAL**	**0**	**0**	**0**	**0**	**0**	**0**	**0**	**0**	**0**	**0**	**0**	**0**
	Cabecera municipal	0	0	0	0	0	0	0	0	0	0	0	0
	Centro poblado	0	0	0	0	0	0	0	0	0	0	0	0
	Rural disperso	0	0	0	0	0	0	0	0	0	0	0	0
	Sin información	0	0	0	0	0	0	0	0	0	0	0	0
52399 La Unión	**TOTAL**	**0**	**0**	**0**	**0**	**0**	**0**	**0**	**0**	**0**	**0**	**0**	**0**
	Cabecera municipal	0	0	0	0	0	0	0	0	0	0	0	0
	Centro poblado	0	0	0	0	0	0	0	0	0	0	0	0
	Rural disperso	0	0	0	0	0	0	0	0	0	0	0	0
	Sin información	0	0	0	0	0	0	0	0	0	0	0	0
52405 Leiva	**TOTAL**	**0**	**1**	**0**	**0**	**0**	**0**	**0**	**0**	**0**	**0**	**0**	**0**
	Cabecera municipal	0	0	0	0	0	0	0	0	0	0	0	0
	Centro poblado	0	0	0	0	0	0	0	0	0	0	0	0
	Rural disperso	0	1	0	0	0	0	0	0	0	0	0	0
	Sin información	0	0	0	0	0	0	0	0	0	0	0	0
52411 Linares	**TOTAL**	**0**	**0**	**0**	**0**	**0**	**0**	**0**	**0**	**0**	**0**	**0**	**0**
	Cabecera municipal	0	0	0	0	0	0	0	0	0	0	0	0
	Centro poblado	0	0	0	0	0	0	0	0	0	0	0	0
	Rural disperso	0	0	0	0	0	0	0	0	0	0	0	0
	Sin información	0	0	0	0	0	0	0	0	0	0	0	0
52418 Los Andes	**TOTAL**	**0**	**0**	**0**	**0**	**0**	**0**	**0**	**0**	**0**	**0**	**0**	**0**
	Cabecera municipal	0	0	0	0	0	0	0	0	0	0	0	0
	Centro poblado	0	0	0	0	0	0	0	0	0	0	0	0
	Rural disperso	0	0	0	0	0	0	0	0	0	0	0	0
	Sin información	0	0	0	0	0	0	0	0	0	0	0	0

DEFUNCIONES NO FETALES POR GRUPOS DE EDAD Y SEXO,
SEGÚN DEPARTAMENTO, MUNICIPIO Y ÁREA DE RESIDENCIA
DEPARTAMENTO DE NARIÑO 2022 (Ultimo dato oficial)

Fuente: DANE - Estadísticas Vitales, Subdirección de Salud Pública, Oficina de Epidemiología

Departamento, Municipio y Arèa de residencia		Grupos de edad											
		De 7 a 27 dias			De 28 a 29 días			De 1 a 5 meses			De 6 a 11 meses		
		Hombres	Mujeres	Indeterminado	Hombres	Mujeres	Indeterminado	Hombres	Mujeres	Indeterminado	Hombres	Mujeres	Indeterminado
52427 Magüí	**TOTAL**	**0**	**0**	**0**	**0**	**0**	**0**	**0**	**1**	**0**	**0**	**0**	**0**
	Cabecera municipal	0	0	0	0	0	0	0	0	0	0	0	0
	Centro poblado	0	0	0	0	0	0	0	0	0	0	0	0
	Rural disperso	0	0	0	0	0	0	0	1	0	0	0	0
	Sin información	0	0	0	0	0	0	0	0	0	0	0	0
52435 Mallama	**TOTAL**	**0**	**0**	**0**	**0**	**0**	**0**	**0**	**0**	**0**	**0**	**0**	**0**
	Cabecera municipal	0	0	0	0	0	0	0	0	0	0	0	0
	Centro poblado	0	0	0	0	0	0	0	0	0	0	0	0
	Rural disperso	0	0	0	0	0	0	0	0	0	0	0	0
	Sin información	0	0	0	0	0	0	0	0	0	0	0	0
52473 Mosquera	**TOTAL**	**1**	**0**	**0**	**0**	**0**	**0**	**0**	**0**	**0**	**0**	**0**	**0**
	Cabecera municipal	1	0	0	0	0	0	0	0	0	0	0	0
	Centro poblado	0	0	0	0	0	0	0	0	0	0	0	0
	Rural disperso	0	0	0	0	0	0	0	0	0	0	0	0
	Sin información	0	0	0	0	0	0	0	0	0	0	0	0
52480 Nariño	**TOTAL**	**0**	**0**	**0**	**0**	**0**	**0**	**0**	**0**	**0**	**0**	**0**	**0**
	Cabecera municipal	0	0	0	0	0	0	0	0	0	0	0	0
	Centro poblado	0	0	0	0	0	0	0	0	0	0	0	0
	Rural disperso	0	0	0	0	0	0	0	0	0	0	0	0
	Sin información	0	0	0	0	0	0	0	0	0	0	0	0
52490 Olaya Herrera	**TOTAL**	**1**	**1**	**0**	**0**	**0**	**0**	**0**	**0**	**0**	**0**	**0**	**0**
	Cabecera municipal	0	0	0	0	0	0	0	0	0	0	0	0
	Centro poblado	1	0	0	0	0	0	0	0	0	0	0	0
	Rural disperso	0	1	0	0	0	0	0	0	0	0	0	0
	Sin información	0	0	0	0	0	0	0	0	0	0	0	0
52506 Ospina	**TOTAL**	**0**	**0**	**0**	**0**	**0**	**0**	**0**	**0**	**0**	**0**	**0**	**0**
	Cabecera municipal	0	0	0	0	0	0	0	0	0	0	0	0
	Centro poblado	0	0	0	0	0	0	0	0	0	0	0	0
	Rural disperso	0	0	0	0	0	0	0	0	0	0	0	0
	Sin información	0	0	0	0	0	0	0	0	0	0	0	0
52520 Francisco Pizarro	**TOTAL**	**0**	**1**	**0**	**0**	**0**	**0**	**0**	**0**	**0**	**0**	**0**	**0**
	Cabecera municipal	0	1	0	0	0	0	0	0	0	0	0	0
	Centro poblado	0	0	0	0	0	0	0	0	0	0	0	0
	Rural disperso	0	0	0	0	0	0	0	0	0	0	0	0
	Sin información	0	0	0	0	0	0	0	0	0	0	0	0
52540 Policarpa	**TOTAL**	**0**	**0**	**0**	**0**	**0**	**0**	**0**	**0**	**0**	**0**	**0**	**0**
	Cabecera municipal	0	0	0	0	0	0	0	0	0	0	0	0
	Centro poblado	0	0	0	0	0	0	0	0	0	0	0	0
	Rural disperso	0	0	0	0	0	0	0	0	0	0	0	0
	Sin información	0	0	0	0	0	0	0	0	0	0	0	0
52560 Potosí	**TOTAL**	**0**	**0**	**0**	**0**	**0**	**0**	**0**	**0**	**0**	**0**	**0**	**0**
	Cabecera municipal	0	0	0	0	0	0	0	0	0	0	0	0
	Centro poblado	0	0	0	0	0	0	0	0	0	0	0	0
	Rural disperso	0	0	0	0	0	0	0	0	0	0	0	0
	Sin información	0	0	0	0	0	0	0	0	0	0	0	0

DEFUNCIONES NO FETALES POR GRUPOS DE EDAD Y SEXO,
SEGÚN DEPARTAMENTO, MUNICIPIO Y ÁREA DE RESIDENCIA
DEPARTAMENTO DE NARIÑO 2022 (Ultimo dato oficial)

Fuente: DANE - Estadísticas Vitales, Subdirección de Salud Pública, Oficina de Epidemiología

Departamento, Municipio y Arèa de residencia		Grupos de edad											
		De 7 a 27 dias			De 28 a 29 días			De 1 a 5 meses			De 6 a 11 meses		
		Hombres	Mujeres	Indeterminado	Hombres	Mujeres	Indeterminado	Hombres	Mujeres	Indeterminado	Hombres	Mujeres	Indeterminado
52565 Providencia	**TOTAL**	**0**	**0**	**0**	**0**	**0**	**0**	**0**	**0**	**0**	**0**	**0**	**0**
	Cabecera municipal	0	0	0	0	0	0	0	0	0	0	0	0
	Centro poblado	0	0	0	0	0	0	0	0	0	0	0	0
	Rural disperso	0	0	0	0	0	0	0	0	0	0	0	0
	Sin información	0	0	0	0	0	0	0	0	0	0	0	0
52573 Puerres	**TOTAL**	**0**	**0**	**0**	**0**	**0**	**0**	**0**	**0**	**0**	**0**	**0**	**0**
	Cabecera municipal	0	0	0	0	0	0	0	0	0	0	0	0
	Centro poblado	0	0	0	0	0	0	0	0	0	0	0	0
	Rural disperso	0	0	0	0	0	0	0	0	0	0	0	0
	Sin información	0	0	0	0	0	0	0	0	0	0	0	0
52585 Pupiales	**TOTAL**	**0**	**0**	**0**	**0**	**0**	**0**	**1**	**0**	**0**	**0**	**0**	**0**
	Cabecera municipal	0	0	0	0	0	0	0	0	0	0	0	0
	Centro poblado	0	0	0	0	0	0	0	0	0	0	0	0
	Rural disperso	0	0	0	0	0	0	1	0	0	0	0	0
	Sin información	0	0	0	0	0	0	0	0	0	0	0	0
52612 Ricaurte	**TOTAL**	**0**	**0**	**0**	**0**	**0**	**0**	**0**	**1**	**0**	**0**	**0**	**0**
	Cabecera municipal	0	0	0	0	0	0	0	0	0	0	0	0
	Centro poblado	0	0	0	0	0	0	0	0	0	0	0	0
	Rural disperso	0	0	0	0	0	0	0	1	0	0	0	0
	Sin información	0	0	0	0	0	0	0	0	0	0	0	0
52621 Roberto Payán	**TOTAL**	**0**	**1**	**0**	**0**	**0**	**0**	**0**	**1**	**0**	**0**	**0**	**0**
	Cabecera municipal	0	0	0	0	0	0	0	0	0	0	0	0
	Centro poblado	0	0	0	0	0	0	0	1	0	0	0	0
	Rural disperso	0	1	0	0	0	0	0	0	0	0	0	0
	Sin información	0	0	0	0	0	0	0	0	0	0	0	0
52678 Samaniego	**TOTAL**	**0**	**0**	**0**	**0**	**0**	**0**	**0**	**0**	**0**	**0**	**0**	**0**
	Cabecera municipal	0	0	0	0	0	0	0	0	0	0	0	0
	Centro poblado	0	0	0	0	0	0	0	0	0	0	0	0
	Rural disperso	0	0	0	0	0	0	0	0	0	0	0	0
	Sin información	0	0	0	0	0	0	0	0	0	0	0	0
52683 Sandoná	**TOTAL**	**0**	**0**	**0**	**0**	**0**	**0**	**0**	**0**	**0**	**0**	**0**	**0**
	Cabecera municipal	0	0	0	0	0	0	0	0	0	0	0	0
	Centro poblado	0	0	0	0	0	0	0	0	0	0	0	0
	Rural disperso	0	0	0	0	0	0	0	0	0	0	0	0
	Sin información	0	0	0	0	0	0	0	0	0	0	0	0
52685 San Bernardo	**TOTAL**	**0**	**0**	**0**	**0**	**0**	**0**	**0**	**0**	**0**	**0**	**0**	**0**
	Cabecera municipal	0	0	0	0	0	0	0	0	0	0	0	0
	Centro poblado	0	0	0	0	0	0	0	0	0	0	0	0
	Rural disperso	0	0	0	0	0	0	0	0	0	0	0	0
	Sin información	0	0	0	0	0	0	0	0	0	0	0	0
52687 San Lorenzo	**TOTAL**	**0**	**0**	**0**	**0**	**0**	**0**	**0**	**0**	**0**	**0**	**0**	**0**
	Cabecera municipal	0	0	0	0	0	0	0	0	0	0	0	0
	Centro poblado	0	0	0	0	0	0	0	0	0	0	0	0
	Rural disperso	0	0	0	0	0	0	0	0	0	0	0	0
	Sin información	0	0	0	0	0	0	0	0	0	0	0	0

DEFUNCIONES NO FETALES POR GRUPOS DE EDAD Y SEXO,
SEGÚN DEPARTAMENTO, MUNICIPIO Y ÁREA DE RESIDENCIA
DEPARTAMENTO DE NARIÑO 2022 (Ultimo dato oficial)

Fuente: DANE - Estadísticas Vitales, Subdirección de Salud Pública, Oficina de Epidemiología

Departamento, Municipio y Arèa de residencia		Grupos de edad											
		De 7 a 27 dias			De 28 a 29 días			De 1 a 5 meses			De 6 a 11 meses		
		Hombres	Mujeres	Indeterminado	Hombres	Mujeres	Indeterminado	Hombres	Mujeres	Indeterminado	Hombres	Mujeres	Indeterminado
52693 San Pablo	**TOTAL**	**0**	**0**	**0**	**0**	**0**	**0**	**1**	**0**	**0**	**0**	**0**	**0**
	Cabecera municipal	0	0	0	0	0	0	0	0	0	0	0	0
	Centro poblado	0	0	0	0	0	0	0	0	0	0	0	0
	Rural disperso	0	0	0	0	0	0	1	0	0	0	0	0
	Sin información	0	0	0	0	0	0	0	0	0	0	0	0
52694 San Pedro de Cartago	**TOTAL**	**0**	**0**	**0**	**0**	**0**	**0**	**0**	**0**	**0**	**0**	**0**	**0**
	Cabecera municipal	0	0	0	0	0	0	0	0	0	0	0	0
	Centro poblado	0	0	0	0	0	0	0	0	0	0	0	0
	Rural disperso	0	0	0	0	0	0	0	0	0	0	0	0
	Sin información	0	0	0	0	0	0	0	0	0	0	0	0
52696 Santa Bárbara	**TOTAL**	**0**	**1**	**0**	**0**	**0**	**0**	**0**	**0**	**0**	**0**	**1**	**0**
	Cabecera municipal	0	0	0	0	0	0	0	0	0	0	0	0
	Centro poblado	0	0	0	0	0	0	0	0	0	0	0	0
	Rural disperso	0	1	0	0	0	0	0	0	0	0	1	0
	Sin información	0	0	0	0	0	0	0	0	0	0	0	0
52699 Santacruz	**TOTAL**	**0**	**0**	**0**	**0**	**0**	**0**	**0**	**0**	**0**	**1**	**0**	**0**
	Cabecera municipal	0	0	0	0	0	0	0	0	0	0	0	0
	Centro poblado	0	0	0	0	0	0	0	0	0	0	0	0
	Rural disperso	0	0	0	0	0	0	0	0	0	1	0	0
	Sin información	0	0	0	0	0	0	0	0	0	0	0	0
52720 Sapuyes	**TOTAL**	**0**	**0**	**0**	**0**	**0**	**0**	**0**	**0**	**0**	**0**	**0**	**0**
	Cabecera municipal	0	0	0	0	0	0	0	0	0	0	0	0
	Centro poblado	0	0	0	0	0	0	0	0	0	0	0	0
	Rural disperso	0	0	0	0	0	0	0	0	0	0	0	0
	Sin información	0	0	0	0	0	0	0	0	0	0	0	0
52786 Taminango	**TOTAL**	**0**	**0**	**0**	**0**	**0**	**0**	**0**	**2**	**0**	**0**	**0**	**0**
	Cabecera municipal	0	0	0	0	0	0	0	0	0	0	0	0
	Centro poblado	0	0	0	0	0	0	0	1	0	0	0	0
	Rural disperso	0	0	0	0	0	0	0	1	0	0	0	0
	Sin información	0	0	0	0	0	0	0	0	0	0	0	0
52788 Tangua	**TOTAL**	**0**	**0**	**0**	**0**	**0**	**0**	**0**	**0**	**0**	**0**	**0**	**0**
	Cabecera municipal	0	0	0	0	0	0	0	0	0	0	0	0
	Centro poblado	0	0	0	0	0	0	0	0	0	0	0	0
	Rural disperso	0	0	0	0	0	0	0	0	0	0	0	0
	Sin información	0	0	0	0	0	0	0	0	0	0	0	0
52835 San Andrés de Tumaco	**TOTAL**	**2**	**0**	**0**	**0**	**0**	**0**	**5**	**4**	**0**	**2**	**2**	**0**
	Cabecera municipal	0	0	0	0	0	0	2	1	0	1	0	0
	Centro poblado	1	0	0	0	0	0	2	1	0	0	0	0
	Rural disperso	1	0	0	0	0	0	1	2	0	1	2	0
	Sin información	0	0	0	0	0	0	0	0	0	0	0	0
52838 Túquerres	**TOTAL**	**0**	**1**	**0**	**0**	**0**	**0**	**0**	**1**	**0**	**0**	**0**	**0**
	Cabecera municipal	0	0	0	0	0	0	0	0	0	0	0	0
	Centro poblado	0	0	0	0	0	0	0	0	0	0	0	0
	Rural disperso	0	1	0	0	0	0	0	1	0	0	0	0
	Sin información	0	0	0	0	0	0	0	0	0	0	0	0
52885 Yacuanquer	**TOTAL**	**0**	**0**	**0**	**0**	**0**	**0**	**0**	**0**	**0**	**0**	**0**	**0**
	Cabecera municipal	0	0	0	0	0	0	0	0	0	0	0	0
	Centro poblado	0	0	0	0	0	0	0	0	0	0	0	0
	Rural disperso	0	0	0	0	0	0	0	0	0	0	0	0
	Sin información	0	0	0	0	0	0	0	0	0	0	0	0

DEFUNCIONES NO FETALES POR GRUPOS DE EDAD Y SEXO,
SEGÚN DEPARTAMENTO, MUNICIPIO Y ÁREA DE RESIDENCIA
DEPARTAMENTO DE NARIÑO 2022 (Ultimo dato oficial)

Fuente: DANE - Estadísticas Vitales, Subdirección de Salud Pública, Oficina de Epidemiología

Departamento, Municipio y Arèa de residencia		Grupos de edad											
		De 1 año			De 2 a 4 años			De 5 a 9 años			De 10 a 14 años		
		Hombres	Mujeres	Indeterminado	Hombres	Mujeres	Indeterminado	Hombres	Mujeres	Indeterminado	Hombres	Mujeres	Indeterminado
Total Departamento	**TOTAL**	**10**	**11**	**0**	**16**	**14**	**0**	**17**	**19**	**0**	**23**	**16**	**0**
	Cabecera municipal	5	9	0	8	8	0	7	11	0	4	8	0
	Centro poblado	0	1	0	1	3	0	6	2	0	5	2	0
	Rural disperso	5	1	0	7	3	0	4	6	0	14	6	0
	Sin información	0	0	0	0	0	0	0	0	0	0	0	0
52001 Pasto	**TOTAL**	**2**	**3**	**0**	**6**	**2**	**0**	**6**	**6**	**0**	**4**	**4**	**0**
	Cabecera municipal	2	3	0	5	1	0	3	4	0	2	3	0
	Centro poblado	0	0	0	0	1	0	3	1	0	1	0	0
	Rural disperso	0	0	0	1	0	0	0	1	0	1	1	0
	Sin información	0	0	0	0	0	0	0	0	0	0	0	0
52019 Albán	**TOTAL**	**0**	**0**	**0**	**1**	**0**	**0**	**0**	**0**	**0**	**1**	**0**	**0**
	Cabecera municipal	0	0	0	0	0	0	0	0	0	0	0	0
	Centro poblado	0	0	0	0	0	0	0	0	0	0	0	0
	Rural disperso	0	0	0	1	0	0	0	0	0	1	0	0
	Sin información	0	0	0	0	0	0	0	0	0	0	0	0
52022 Aldana	**TOTAL**	**0**	**0**	**0**	**0**	**0**	**0**	**0**	**0**	**0**	**0**	**0**	**0**
	Cabecera municipal	0	0	0	0	0	0	0	0	0	0	0	0
	Centro poblado	0	0	0	0	0	0	0	0	0	0	0	0
	Rural disperso	0	0	0	0	0	0	0	0	0	0	0	0
	Sin información	0	0	0	0	0	0	0	0	0	0	0	0
52036 Ancuya	**TOTAL**	**0**	**0**	**0**	**0**	**0**	**0**	**0**	**1**	**0**	**1**	**1**	**0**
	Cabecera municipal	0	0	0	0	0	0	0	1	0	0	1	0
	Centro poblado	0	0	0	0	0	0	0	0	0	0	0	0
	Rural disperso	0	0	0	0	0	0	0	0	0	1	0	0
	Sin información	0	0	0	0	0	0	0	0	0	0	0	0
52051 Arboleda	**TOTAL**	**1**	**0**	**0**	**0**	**0**	**0**	**0**	**0**	**0**	**0**	**0**	**0**
	Cabecera municipal	0	0	0	0	0	0	0	0	0	0	0	0
	Centro poblado	0	0	0	0	0	0	0	0	0	0	0	0
	Rural disperso	1	0	0	0	0	0	0	0	0	0	0	0
	Sin información	0	0	0	0	0	0	0	0	0	0	0	0
52079 Barbacoas	**TOTAL**	**0**	**1**	**0**	**1**	**3**	**0**	**2**	**0**	**0**	**0**	**0**	**0**
	Cabecera municipal	0	1	0	0	0	0	2	0	0	0	0	0
	Centro poblado	0	0	0	0	1	0	0	0	0	0	0	0
	Rural disperso	0	0	0	1	2	0	0	0	0	0	0	0
	Sin información	0	0	0	0	0	0	0	0	0	0	0	0
52083 Belén	**TOTAL**	**0**	**0**	**0**	**0**	**0**	**0**	**0**	**0**	**0**	**0**	**0**	**0**
	Cabecera municipal	0	0	0	0	0	0	0	0	0	0	0	0
	Centro poblado	0	0	0	0	0	0	0	0	0	0	0	0
	Rural disperso	0	0	0	0	0	0	0	0	0	0	0	0
	Sin información	0	0	0	0	0	0	0	0	0	0	0	0
52110 Buesaco	**TOTAL**	**0**	**0**	**0**	**1**	**0**	**0**	**0**	**1**	**0**	**0**	**0**	**0**
	Cabecera municipal	0	0	0	0	0	0	0	0	0	0	0	0
	Centro poblado	0	0	0	0	0	0	0	1	0	0	0	0
	Rural disperso	0	0	0	1	0	0	0	0	0	0	0	0
	Sin información	0	0	0	0	0	0	0	0	0	0	0	0
52203 Colón	**TOTAL**	**0**	**0**	**0**	**0**	**0**	**0**	**0**	**0**	**0**	**1**	**0**	**0**
	Cabecera municipal	0	0	0	0	0	0	0	0	0	0	0	0
	Centro poblado	0	0	0	0	0	0	0	0	0	1	0	0
	Rural disperso	0	0	0	0	0	0	0	0	0	0	0	0
	Sin información	0	0	0	0	0	0	0	0	0	0	0	0

DEFUNCIONES NO FETALES POR GRUPOS DE EDAD Y SEXO,
SEGÚN DEPARTAMENTO, MUNICIPIO Y ÁREA DE RESIDENCIA
DEPARTAMENTO DE NARIÑO 2022 (Ultimo dato oficial)

Fuente: DANE - Estadísticas Vitales, Subdirección de Salud Pública, Oficina de Epidemiología

Departamento, Municipio y Arèa de residencia		Grupos de edad											
		De 1 año			De 2 a 4 años			De 5 a 9 años			De 10 a 14 años		
		Hombres	Mujeres	Indeterminado	Hombres	Mujeres	Indeterminado	Hombres	Mujeres	Indeterminado	Hombres	Mujeres	Indeterminado
52207 Consacá	**TOTAL**	**0**	**0**	**0**	**0**	**0**	**0**	**0**	**0**	**0**	**0**	**0**	**0**
	Cabecera municipal	0	0	0	0	0	0	0	0	0	0	0	0
	Centro poblado	0	0	0	0	0	0	0	0	0	0	0	0
	Rural disperso	0	0	0	0	0	0	0	0	0	0	0	0
	Sin información	0	0	0	0	0	0	0	0	0	0	0	0
52210 Contadero	**TOTAL**	**0**	**0**	**0**	**0**	**0**	**0**	**0**	**0**	**0**	**0**	**0**	**0**
	Cabecera municipal	0	0	0	0	0	0	0	0	0	0	0	0
	Centro poblado	0	0	0	0	0	0	0	0	0	0	0	0
	Rural disperso	0	0	0	0	0	0	0	0	0	0	0	0
	Sin información	0	0	0	0	0	0	0	0	0	0	0	0
52215 Córdoba	**TOTAL**	**0**	**0**	**0**	**0**	**0**	**0**	**0**	**0**	**0**	**1**	**0**	**0**
	Cabecera municipal	0	0	0	0	0	0	0	0	0	0	0	0
	Centro poblado	0	0	0	0	0	0	0	0	0	0	0	0
	Rural disperso	0	0	0	0	0	0	0	0	0	1	0	0
	Sin información	0	0	0	0	0	0	0	0	0	0	0	0
52224 Cuaspud Carlosama	**TOTAL**	**0**	**0**	**0**	**0**	**0**	**0**	**0**	**0**	**0**	**0**	**0**	**0**
	Cabecera municipal	0	0	0	0	0	0	0	0	0	0	0	0
	Centro poblado	0	0	0	0	0	0	0	0	0	0	0	0
	Rural disperso	0	0	0	0	0	0	0	0	0	0	0	0
	Sin información	0	0	0	0	0	0	0	0	0	0	0	0
52227 Cumbal	**TOTAL**	**0**	**0**	**0**	**0**	**0**	**0**	**0**	**0**	**0**	**1**	**1**	**0**
	Cabecera municipal	0	0	0	0	0	0	0	0	0	0	0	0
	Centro poblado	0	0	0	0	0	0	0	0	0	0	1	0
	Rural disperso	0	0	0	0	0	0	0	0	0	1	0	0
	Sin información	0	0	0	0	0	0	0	0	0	0	0	0
52233 Cumbitara	**TOTAL**	**0**	**0**	**0**	**0**	**0**	**0**	**0**	**0**	**0**	**1**	**0**	**0**
	Cabecera municipal	0	0	0	0	0	0	0	0	0	0	0	0
	Centro poblado	0	0	0	0	0	0	0	0	0	0	0	0
	Rural disperso	0	0	0	0	0	0	0	0	0	1	0	0
	Sin información	0	0	0	0	0	0	0	0	0	0	0	0
52240 Chachagüí	**TOTAL**	**0**	**0**	**0**	**0**	**0**	**0**	**1**	**0**	**0**	**0**	**0**	**0**
	Cabecera municipal	0	0	0	0	0	0	0	0	0	0	0	0
	Centro poblado	0	0	0	0	0	0	0	0	0	0	0	0
	Rural disperso	0	0	0	0	0	0	1	0	0	0	0	0
	Sin información	0	0	0	0	0	0	0	0	0	0	0	0
52250 El Charco	**TOTAL**	**1**	**0**	**0**	**1**	**0**	**0**	**1**	**1**	**0**	**0**	**0**	**0**
	Cabecera municipal	0	0	0	0	0	0	1	1	0	0	0	0
	Centro poblado	0	0	0	0	0	0	0	0	0	0	0	0
	Rural disperso	1	0	0	1	0	0	0	0	0	0	0	0
	Sin información	0	0	0	0	0	0	0	0	0	0	0	0
52254 El Peñol	**TOTAL**	**0**	**0**	**0**	**0**	**0**	**0**	**0**	**0**	**0**	**0**	**0**	**0**
	Cabecera municipal	0	0	0	0	0	0	0	0	0	0	0	0
	Centro poblado	0	0	0	0	0	0	0	0	0	0	0	0
	Rural disperso	0	0	0	0	0	0	0	0	0	0	0	0
	Sin información	0	0	0	0	0	0	0	0	0	0	0	0

DEFUNCIONES NO FETALES POR GRUPOS DE EDAD Y SEXO,
SEGÚN DEPARTAMENTO, MUNICIPIO Y ÁREA DE RESIDENCIA
DEPARTAMENTO DE NARIÑO 2022 (Ultimo dato oficial)

Fuente: DANE - Estadísticas Vitales, Subdirección de Salud Pública, Oficina de Epidemiología

Departamento, Municipio y Arèa de residencia		Grupos de edad											
		De 1 año			De 2 a 4 años			De 5 a 9 años			De 10 a 14 años		
		Hombres	Mujeres	Indeterminado	Hombres	Mujeres	Indeterminado	Hombres	Mujeres	Indeterminado	Hombres	Mujeres	Indeterminado
52256 El Rosario	**TOTAL**	**0**	**0**	**0**	**0**	**0**	**0**	**1**	**0**	**0**	**0**	**0**	**0**
	Cabecera municipal	0	0	0	0	0	0	0	0	0	0	0	0
	Centro poblado	0	0	0	0	0	0	1	0	0	0	0	0
	Rural disperso	0	0	0	0	0	0	0	0	0	0	0	0
	Sin información	0	0	0	0	0	0	0	0	0	0	0	0
52258 El Tablón de Gómez	**TOTAL**	**0**	**0**	**0**	**0**	**0**	**0**	**1**	**0**	**0**	**0**	**0**	**0**
	Cabecera municipal	0	0	0	0	0	0	0	0	0	0	0	0
	Centro poblado	0	0	0	0	0	0	1	0	0	0	0	0
	Rural disperso	0	0	0	0	0	0	0	0	0	0	0	0
	Sin información	0	0	0	0	0	0	0	0	0	0	0	0
52260 El Tambo	**TOTAL**	**0**	**0**	**0**	**0**	**1**	**0**	**0**	**0**	**0**	**0**	**0**	**0**
	Cabecera municipal	0	0	0	0	0	0	0	0	0	0	0	0
	Centro poblado	0	0	0	0	0	0	0	0	0	0	0	0
	Rural disperso	0	0	0	0	1	0	0	0	0	0	0	0
	Sin información	0	0	0	0	0	0	0	0	0	0	0	0
52287 Funes	**TOTAL**	**0**	**0**	**0**	**0**	**0**	**0**	**0**	**0**	**0**	**0**	**0**	**0**
	Cabecera municipal	0	0	0	0	0	0	0	0	0	0	0	0
	Centro poblado	0	0	0	0	0	0	0	0	0	0	0	0
	Rural disperso	0	0	0	0	0	0	0	0	0	0	0	0
	Sin información	0	0	0	0	0	0	0	0	0	0	0	0
52317 Guachucal	**TOTAL**	**0**	**0**	**0**	**0**	**0**	**0**	**0**	**1**	**0**	**0**	**0**	**0**
	Cabecera municipal	0	0	0	0	0	0	0	0	0	0	0	0
	Centro poblado	0	0	0	0	0	0	0	0	0	0	0	0
	Rural disperso	0	0	0	0	0	0	0	1	0	0	0	0
	Sin información	0	0	0	0	0	0	0	0	0	0	0	0
52320 Guaitarilla	**TOTAL**	**0**	**0**	**0**	**0**	**0**	**0**	**0**	**0**	**0**	**1**	**0**	**0**
	Cabecera municipal	0	0	0	0	0	0	0	0	0	0	0	0
	Centro poblado	0	0	0	0	0	0	0	0	0	1	0	0
	Rural disperso	0	0	0	0	0	0	0	0	0	0	0	0
	Sin información	0	0	0	0	0	0	0	0	0	0	0	0
52323 Gualmatán	**TOTAL**	**0**	**0**	**0**	**0**	**0**	**0**	**0**	**0**	**0**	**0**	**0**	**0**
	Cabecera municipal	0	0	0	0	0	0	0	0	0	0	0	0
	Centro poblado	0	0	0	0	0	0	0	0	0	0	0	0
	Rural disperso	0	0	0	0	0	0	0	0	0	0	0	0
	Sin información	0	0	0	0	0	0	0	0	0	0	0	0
52352 Iles	**TOTAL**	**0**	**0**	**0**	**0**	**0**	**0**	**0**	**0**	**0**	**0**	**0**	**0**
	Cabecera municipal	0	0	0	0	0	0	0	0	0	0	0	0
	Centro poblado	0	0	0	0	0	0	0	0	0	0	0	0
	Rural disperso	0	0	0	0	0	0	0	0	0	0	0	0
	Sin información	0	0	0	0	0	0	0	0	0	0	0	0
52354 Imués	**TOTAL**	**0**	**0**	**0**	**0**	**0**	**0**	**0**	**0**	**0**	**0**	**0**	**0**
	Cabecera municipal	0	0	0	0	0	0	0	0	0	0	0	0
	Centro poblado	0	0	0	0	0	0	0	0	0	0	0	0
	Rural disperso	0	0	0	0	0	0	0	0	0	0	0	0
	Sin información	0	0	0	0	0	0	0	0	0	0	0	0

DEFUNCIONES NO FETALES POR GRUPOS DE EDAD Y SEXO,
SEGÚN DEPARTAMENTO, MUNICIPIO Y ÁREA DE RESIDENCIA
DEPARTAMENTO DE NARIÑO 2022 (Ultimo dato oficial)

Fuente: DANE - Estadísticas Vitales, Subdirección de Salud Pública, Oficina de Epidemiología

Departamento, Municipio y Arèa de residencia		Grupos de edad											
		De 1 año			De 2 a 4 años			De 5 a 9 años			De 10 a 14 años		
		Hombres	Mujeres	Indeterminado	Hombres	Mujeres	Indeterminado	Hombres	Mujeres	Indeterminado	Hombres	Mujeres	Indeterminado
52356 Ipiales	**TOTAL**	**0**	**1**	**0**	**2**	**2**	**0**	**1**	**1**	**0**	**0**	**0**	**0**
	Cabecera municipal	0	0	0	2	1	0	1	1	0	0	0	0
	Centro poblado	0	0	0	0	1	0	0	0	0	0	0	0
	Rural disperso	0	1	0	0	0	0	0	0	0	0	0	0
	Sin información	0	0	0	0	0	0	0	0	0	0	0	0
52378 La Cruz	**TOTAL**	**0**	**0**	**0**	**0**	**0**	**0**	**0**	**0**	**0**	**0**	**0**	**0**
	Cabecera municipal	0	0	0	0	0	0	0	0	0	0	0	0
	Centro poblado	0	0	0	0	0	0	0	0	0	0	0	0
	Rural disperso	0	0	0	0	0	0	0	0	0	0	0	0
	Sin información	0	0	0	0	0	0	0	0	0	0	0	0
52381 La Florida	**TOTAL**	**1**	**0**	**0**	**0**	**0**	**0**	**0**	**0**	**0**	**0**	**0**	**0**
	Cabecera municipal	1	0	0	0	0	0	0	0	0	0	0	0
	Centro poblado	0	0	0	0	0	0	0	0	0	0	0	0
	Rural disperso	0	0	0	0	0	0	0	0	0	0	0	0
	Sin información	0	0	0	0	0	0	0	0	0	0	0	0
52385 La Llanada	**TOTAL**	**0**	**0**	**0**	**0**	**0**	**0**	**0**	**0**	**0**	**0**	**0**	**0**
	Cabecera municipal	0	0	0	0	0	0	0	0	0	0	0	0
	Centro poblado	0	0	0	0	0	0	0	0	0	0	0	0
	Rural disperso	0	0	0	0	0	0	0	0	0	0	0	0
	Sin información	0	0	0	0	0	0	0	0	0	0	0	0
52390 La Tola	**TOTAL**	**0**	**0**	**0**	**0**	**0**	**0**	**0**	**0**	**0**	**0**	**0**	**0**
	Cabecera municipal	0	0	0	0	0	0	0	0	0	0	0	0
	Centro poblado	0	0	0	0	0	0	0	0	0	0	0	0
	Rural disperso	0	0	0	0	0	0	0	0	0	0	0	0
	Sin información	0	0	0	0	0	0	0	0	0	0	0	0
52399 La Unión	**TOTAL**	**0**	**1**	**0**	**0**	**0**	**0**	**0**	**1**	**0**	**0**	**1**	**0**
	Cabecera municipal	0	1	0	0	0	0	0	0	0	0	1	0
	Centro poblado	0	0	0	0	0	0	0	0	0	0	0	0
	Rural disperso	0	0	0	0	0	0	0	1	0	0	0	0
	Sin información	0	0	0	0	0	0	0	0	0	0	0	0
52405 Leiva	**TOTAL**	**0**	**0**	**0**	**0**	**0**	**0**	**0**	**0**	**0**	**1**	**0**	**0**
	Cabecera municipal	0	0	0	0	0	0	0	0	0	0	0	0
	Centro poblado	0	0	0	0	0	0	0	0	0	0	0	0
	Rural disperso	0	0	0	0	0	0	0	0	0	1	0	0
	Sin información	0	0	0	0	0	0	0	0	0	0	0	0
52411 Linares	**TOTAL**	**0**	**0**	**0**	**0**	**0**	**0**	**0**	**0**	**0**	**0**	**0**	**0**
	Cabecera municipal	0	0	0	0	0	0	0	0	0	0	0	0
	Centro poblado	0	0	0	0	0	0	0	0	0	0	0	0
	Rural disperso	0	0	0	0	0	0	0	0	0	0	0	0
	Sin información	0	0	0	0	0	0	0	0	0	0	0	0
52418 Los Andes	**TOTAL**	**0**	**0**	**0**	**0**	**0**	**0**	**0**	**0**	**0**	**0**	**0**	**0**
	Cabecera municipal	0	0	0	0	0	0	0	0	0	0	0	0
	Centro poblado	0	0	0	0	0	0	0	0	0	0	0	0
	Rural disperso	0	0	0	0	0	0	0	0	0	0	0	0
	Sin información	0	0	0	0	0	0	0	0	0	0	0	0

DEFUNCIONES NO FETALES POR GRUPOS DE EDAD Y SEXO,
SEGÚN DEPARTAMENTO, MUNICIPIO Y ÁREA DE RESIDENCIA
DEPARTAMENTO DE NARIÑO 2022 (Ultimo dato oficial)

Fuente: DANE - Estadísticas Vitales, Subdirección de Salud Pública, Oficina de Epidemiología

Departamento, Municipio y Arèa de residencia		Grupos de edad											
		De 1 año			De 2 a 4 años			De 5 a 9 años			De 10 a 14 años		
		Hombres	Mujeres	Indeterminado	Hombres	Mujeres	Indeterminado	Hombres	Mujeres	Indeterminado	Hombres	Mujeres	Indeterminado
52427 Magüí	**TOTAL**	**0**	**0**	**0**	**0**	**0**	**0**	**0**	**0**	**0**	**0**	**0**	**0**
	Cabecera municipal	0	0	0	0	0	0	0	0	0	0	0	0
	Centro poblado	0	0	0	0	0	0	0	0	0	0	0	0
	Rural disperso	0	0	0	0	0	0	0	0	0	0	0	0
	Sin información	0	0	0	0	0	0	0	0	0	0	0	0
52435 Mallama	**TOTAL**	**0**	**0**	**0**	**0**	**0**	**0**	**0**	**0**	**0**	**0**	**0**	**0**
	Cabecera municipal	0	0	0	0	0	0	0	0	0	0	0	0
	Centro poblado	0	0	0	0	0	0	0	0	0	0	0	0
	Rural disperso	0	0	0	0	0	0	0	0	0	0	0	0
	Sin información	0	0	0	0	0	0	0	0	0	0	0	0
52473 Mosquera	**TOTAL**	**0**	**0**	**0**	**0**	**1**	**0**	**0**	**0**	**0**	**0**	**0**	**0**
	Cabecera municipal	0	0	0	0	1	0	0	0	0	0	0	0
	Centro poblado	0	0	0	0	0	0	0	0	0	0	0	0
	Rural disperso	0	0	0	0	0	0	0	0	0	0	0	0
	Sin información	0	0	0	0	0	0	0	0	0	0	0	0
52480 Nariño	**TOTAL**	**0**	**0**	**0**	**0**	**1**	**0**	**1**	**0**	**0**	**0**	**0**	**0**
	Cabecera municipal	0	0	0	0	1	0	0	0	0	0	0	0
	Centro poblado	0	0	0	0	0	0	1	0	0	0	0	0
	Rural disperso	0	0	0	0	0	0	0	0	0	0	0	0
	Sin información	0	0	0	0	0	0	0	0	0	0	0	0
52490 Olaya Herrera	**TOTAL**	**0**	**0**	**0**	**0**	**0**	**0**	**0**	**0**	**0**	**2**	**1**	**0**
	Cabecera municipal	0	0	0	0	0	0	0	0	0	0	0	0
	Centro poblado	0	0	0	0	0	0	0	0	0	1	0	0
	Rural disperso	0	0	0	0	0	0	0	0	0	1	1	0
	Sin información	0	0	0	0	0	0	0	0	0	0	0	0
52506 Ospina	**TOTAL**	**0**	**0**	**0**	**0**	**0**	**0**	**0**	**0**	**0**	**0**	**0**	**0**
	Cabecera municipal	0	0	0	0	0	0	0	0	0	0	0	0
	Centro poblado	0	0	0	0	0	0	0	0	0	0	0	0
	Rural disperso	0	0	0	0	0	0	0	0	0	0	0	0
	Sin información	0	0	0	0	0	0	0	0	0	0	0	0
52520 Francisco Pizarro	**TOTAL**	**0**	**0**	**0**	**0**	**0**	**0**	**0**	**0**	**0**	**0**	**0**	**0**
	Cabecera municipal	0	0	0	0	0	0	0	0	0	0	0	0
	Centro poblado	0	0	0	0	0	0	0	0	0	0	0	0
	Rural disperso	0	0	0	0	0	0	0	0	0	0	0	0
	Sin información	0	0	0	0	0	0	0	0	0	0	0	0
52540 Policarpa	**TOTAL**	**0**	**0**	**0**	**0**	**0**	**0**	**1**	**0**	**0**	**1**	**1**	**0**
	Cabecera municipal	0	0	0	0	0	0	0	0	0	0	0	0
	Centro poblado	0	0	0	0	0	0	0	0	0	0	0	0
	Rural disperso	0	0	0	0	0	0	1	0	0	1	1	0
	Sin información	0	0	0	0	0	0	0	0	0	0	0	0
52560 Potosí	**TOTAL**	**0**	**0**	**0**	**0**	**0**	**0**	**0**	**0**	**0**	**0**	**0**	**0**
	Cabecera municipal	0	0	0	0	0	0	0	0	0	0	0	0
	Centro poblado	0	0	0	0	0	0	0	0	0	0	0	0
	Rural disperso	0	0	0	0	0	0	0	0	0	0	0	0
	Sin información	0	0	0	0	0	0	0	0	0	0	0	0

DEFUNCIONES NO FETALES POR GRUPOS DE EDAD Y SEXO,
SEGÚN DEPARTAMENTO, MUNICIPIO Y ÁREA DE RESIDENCIA
DEPARTAMENTO DE NARIÑO 2022 (Ultimo dato oficial)

Fuente: DANE - Estadísticas Vitales, Subdirección de Salud Pública, Oficina de Epidemiología

Departamento, Municipio y Arèa de residencia		Grupos de edad											
		De 1 año			De 2 a 4 años			De 5 a 9 años			De 10 a 14 años		
		Hombres	Mujeres	Indeterminado	Hombres	Mujeres	Indeterminado	Hombres	Mujeres	Indeterminado	Hombres	Mujeres	Indeterminado
52565 Providencia	**TOTAL**	**0**	**0**	**0**	**0**	**0**	**0**	**0**	**0**	**0**	**0**	**0**	**0**
	Cabecera municipal	0	0	0	0	0	0	0	0	0	0	0	0
	Centro poblado	0	0	0	0	0	0	0	0	0	0	0	0
	Rural disperso	0	0	0	0	0	0	0	0	0	0	0	0
	Sin información	0	0	0	0	0	0	0	0	0	0	0	0
52573 Puerres	**TOTAL**	**0**	**0**	**0**	**0**	**0**	**0**	**0**	**0**	**0**	**0**	**0**	**0**
	Cabecera municipal	0	0	0	0	0	0	0	0	0	0	0	0
	Centro poblado	0	0	0	0	0	0	0	0	0	0	0	0
	Rural disperso	0	0	0	0	0	0	0	0	0	0	0	0
	Sin información	0	0	0	0	0	0	0	0	0	0	0	0
52585 Pupiales	**TOTAL**	**0**	**1**	**0**	**0**	**0**	**0**	**0**	**0**	**0**	**0**	**0**	**0**
	Cabecera municipal	0	0	0	0	0	0	0	0	0	0	0	0
	Centro poblado	0	1	0	0	0	0	0	0	0	0	0	0
	Rural disperso	0	0	0	0	0	0	0	0	0	0	0	0
	Sin información	0	0	0	0	0	0	0	0	0	0	0	0
52612 Ricaurte	**TOTAL**	**0**	**0**	**0**	**0**	**0**	**0**	**1**	**0**	**0**	**0**	**0**	**0**
	Cabecera municipal	0	0	0	0	0	0	0	0	0	0	0	0
	Centro poblado	0	0	0	0	0	0	0	0	0	0	0	0
	Rural disperso	0	0	0	0	0	0	1	0	0	0	0	0
	Sin información	0	0	0	0	0	0	0	0	0	0	0	0
52621 Roberto Payán	**TOTAL**	**0**	**0**	**0**	**0**	**0**	**0**	**0**	**1**	**0**	**0**	**0**	**0**
	Cabecera municipal	0	0	0	0	0	0	0	1	0	0	0	0
	Centro poblado	0	0	0	0	0	0	0	0	0	0	0	0
	Rural disperso	0	0	0	0	0	0	0	0	0	0	0	0
	Sin información	0	0	0	0	0	0	0	0	0	0	0	0
52678 Samaniego	**TOTAL**	**0**	**0**	**0**	**0**	**0**	**0**	**1**	**0**	**0**	**0**	**1**	**0**
	Cabecera municipal	0	0	0	0	0	0	0	0	0	0	0	0
	Centro poblado	0	0	0	0	0	0	0	0	0	0	1	0
	Rural disperso	0	0	0	0	0	0	1	0	0	0	0	0
	Sin información	0	0	0	0	0	0	0	0	0	0	0	0
52683 Sandoná	**TOTAL**	**0**	**0**	**0**	**0**	**0**	**0**	**0**	**0**	**0**	**0**	**0**	**0**
	Cabecera municipal	0	0	0	0	0	0	0	0	0	0	0	0
	Centro poblado	0	0	0	0	0	0	0	0	0	0	0	0
	Rural disperso	0	0	0	0	0	0	0	0	0	0	0	0
	Sin información	0	0	0	0	0	0	0	0	0	0	0	0
52685 San Bernardo	**TOTAL**	**0**	**0**	**0**	**0**	**0**	**0**	**0**	**0**	**0**	**0**	**0**	**0**
	Cabecera municipal	0	0	0	0	0	0	0	0	0	0	0	0
	Centro poblado	0	0	0	0	0	0	0	0	0	0	0	0
	Rural disperso	0	0	0	0	0	0	0	0	0	0	0	0
	Sin información	0	0	0	0	0	0	0	0	0	0	0	0
52687 San Lorenzo	**TOTAL**	**0**	**0**	**0**	**1**	**0**	**0**	**0**	**0**	**0**	**1**	**0**	**0**
	Cabecera municipal	0	0	0	0	0	0	0	0	0	0	0	0
	Centro poblado	0	0	0	0	0	0	0	0	0	0	0	0
	Rural disperso	0	0	0	1	0	0	0	0	0	1	0	0
	Sin información	0	0	0	0	0	0	0	0	0	0	0	0

DEFUNCIONES NO FETALES POR GRUPOS DE EDAD Y SEXO,
SEGÚN DEPARTAMENTO, MUNICIPIO Y ÁREA DE RESIDENCIA
DEPARTAMENTO DE NARIÑO 2022 (Ultimo dato oficial)

Fuente: DANE - Estadísticas Vitales, Subdirección de Salud Pública, Oficina de Epidemiología

Departamento, Municipio y Arèa de residencia		Grupos de edad											
		De 1 año			De 2 a 4 años			De 5 a 9 años			De 10 a 14 años		
		Hombres	Mujeres	Indeterminado	Hombres	Mujeres	Indeterminado	Hombres	Mujeres	Indeterminado	Hombres	Mujeres	Indeterminado
52693 San Pablo	**TOTAL**	**0**	**0**	**0**	**0**	**0**	**0**	**0**	**1**	**0**	**0**	**0**	**0**
	Cabecera municipal	0	0	0	0	0	0	0	1	0	0	0	0
	Centro poblado	0	0	0	0	0	0	0	0	0	0	0	0
	Rural disperso	0	0	0	0	0	0	0	0	0	0	0	0
	Sin información	0	0	0	0	0	0	0	0	0	0	0	0
52694 San Pedro de Cartago	**TOTAL**	**0**	**0**	**0**	**0**	**0**	**0**	**0**	**0**	**0**	**0**	**0**	**0**
	Cabecera municipal	0	0	0	0	0	0	0	0	0	0	0	0
	Centro poblado	0	0	0	0	0	0	0	0	0	0	0	0
	Rural disperso	0	0	0	0	0	0	0	0	0	0	0	0
	Sin información	0	0	0	0	0	0	0	0	0	0	0	0
52696 Santa Bárbara	**TOTAL**	**0**	**0**	**0**	**0**	**0**	**0**	**0**	**0**	**0**	**0**	**1**	**0**
	Cabecera municipal	0	0	0	0	0	0	0	0	0	0	0	0
	Centro poblado	0	0	0	0	0	0	0	0	0	0	0	0
	Rural disperso	0	0	0	0	0	0	0	0	0	0	1	0
	Sin información	0	0	0	0	0	0	0	0	0	0	0	0
52699 Santacruz	**TOTAL**	**0**	**0**	**0**	**0**	**0**	**0**	**0**	**0**	**0**	**0**	**0**	**0**
	Cabecera municipal	0	0	0	0	0	0	0	0	0	0	0	0
	Centro poblado	0	0	0	0	0	0	0	0	0	0	0	0
	Rural disperso	0	0	0	0	0	0	0	0	0	0	0	0
	Sin información	0	0	0	0	0	0	0	0	0	0	0	0
52720 Sapuyes	**TOTAL**	**0**	**0**	**0**	**0**	**0**	**0**	**0**	**0**	**0**	**0**	**0**	**0**
	Cabecera municipal	0	0	0	0	0	0	0	0	0	0	0	0
	Centro poblado	0	0	0	0	0	0	0	0	0	0	0	0
	Rural disperso	0	0	0	0	0	0	0	0	0	0	0	0
	Sin información	0	0	0	0	0	0	0	0	0	0	0	0
52786 Taminango	**TOTAL**	**0**	**0**	**0**	**0**	**0**	**0**	**0**	**0**	**0**	**1**	**0**	**0**
	Cabecera municipal	0	0	0	0	0	0	0	0	0	0	0	0
	Centro poblado	0	0	0	0	0	0	0	0	0	1	0	0
	Rural disperso	0	0	0	0	0	0	0	0	0	0	0	0
	Sin información	0	0	0	0	0	0	0	0	0	0	0	0
52788 Tangua	**TOTAL**	**0**	**0**	**0**	**0**	**0**	**0**	**0**	**0**	**0**	**0**	**0**	**0**
	Cabecera municipal	0	0	0	0	0	0	0	0	0	0	0	0
	Centro poblado	0	0	0	0	0	0	0	0	0	0	0	0
	Rural disperso	0	0	0	0	0	0	0	0	0	0	0	0
	Sin información	0	0	0	0	0	0	0	0	0	0	0	0
52835 San Andrés de Tumaco	**TOTAL**	**5**	**4**	**0**	**2**	**4**	**0**	**0**	**5**	**0**	**6**	**4**	**0**
	Cabecera municipal	2	4	0	1	4	0	0	2	0	2	3	0
	Centro poblado	0	0	0	0	0	0	0	0	0	0	0	0
	Rural disperso	3	0	0	1	0	0	0	3	0	4	1	0
	Sin información	0	0	0	0	0	0	0	0	0	0	0	0
52838 Túquerres	**TOTAL**	**0**	**0**	**0**	**1**	**0**	**0**	**0**	**0**	**0**	**0**	**0**	**0**
	Cabecera municipal	0	0	0	0	0	0	0	0	0	0	0	0
	Centro poblado	0	0	0	1	0	0	0	0	0	0	0	0
	Rural disperso	0	0	0	0	0	0	0	0	0	0	0	0
	Sin información	0	0	0	0	0	0	0	0	0	0	0	0
52885 Yacuanquer	**TOTAL**	**0**	**0**	**0**	**0**	**0**	**0**	**0**	**0**	**0**	**0**	**1**	**0**
	Cabecera municipal	0	0	0	0	0	0	0	0	0	0	0	0
	Centro poblado	0	0	0	0	0	0	0	0	0	0	0	0
	Rural disperso	0	0	0	0	0	0	0	0	0	0	1	0
	Sin información	0	0	0	0	0	0	0	0	0	0	0	0

DEFUNCIONES NO FETALES POR GRUPOS DE EDAD Y SEXO,
SEGÚN DEPARTAMENTO, MUNICIPIO Y ÁREA DE RESIDENCIA
DEPARTAMENTO DE NARIÑO 2022 (Ultimo dato oficial)

Fuente: DANE - Estadísticas Vitales, Subdirección de Salud Pública, Oficina de Epidemiología

Departamento, Municipio y Arèa de residencia		Grupos de edad											
		De 15 a 19 años			De 20 a 24 años			De 25 a 29 años			De 30 a 34 años		
		Hombres	Mujeres	Indeterminado	Hombres	Mujeres	Indeterminado	Hombres	Mujeres	Indeterminado	Hombres	Mujeres	Indeterminado
Total Departamento	**TOTAL**	**72**	**51**	**0**	**184**	**39**	**0**	**179**	**54**	**0**	**165**	**56**	**0**
	Cabecera municipal	39	20	0	81	23	0	93	30	0	90	34	0
	Centro poblado	5	8	0	11	2	0	19	8	0	12	4	0
	Rural disperso	28	23	0	90	14	0	67	16	0	62	18	0
	Sin información	0	0	0	2	0	0	0	0	0	1	0	0
52001 Pasto	**TOTAL**	**16**	**8**	**0**	**28**	**10**	**0**	**37**	**20**	**0**	**35**	**15**	**0**
	Cabecera municipal	13	6	0	25	9	0	31	16	0	32	14	0
	Centro poblado	2	2	0	0	1	0	5	4	0	0	0	0
	Rural disperso	1	0	0	2	0	0	1	0	0	3	1	0
	Sin información	0	0	0	1	0	0	0	0	0	0	0	0
52019 Albán	**TOTAL**	**0**	**0**	**0**	**2**	**0**	**0**	**0**	**0**	**0**	**0**	**0**	**0**
	Cabecera municipal	0	0	0	0	0	0	0	0	0	0	0	0
	Centro poblado	0	0	0	0	0	0	0	0	0	0	0	0
	Rural disperso	0	0	0	2	0	0	0	0	0	0	0	0
	Sin información	0	0	0	0	0	0	0	0	0	0	0	0
52022 Aldana	**TOTAL**	**0**	**0**	**0**	**1**	**0**	**0**	**1**	**0**	**0**	**0**	**0**	**0**
	Cabecera municipal	0	0	0	0	0	0	1	0	0	0	0	0
	Centro poblado	0	0	0	0	0	0	0	0	0	0	0	0
	Rural disperso	0	0	0	1	0	0	0	0	0	0	0	0
	Sin información	0	0	0	0	0	0	0	0	0	0	0	0
52036 Ancuya	**TOTAL**	**0**	**0**	**0**	**1**	**0**	**0**	**1**	**2**	**0**	**1**	**0**	**0**
	Cabecera municipal	0	0	0	1	0	0	1	0	0	1	0	0
	Centro poblado	0	0	0	0	0	0	0	0	0	0	0	0
	Rural disperso	0	0	0	0	0	0	0	2	0	0	0	0
	Sin información	0	0	0	0	0	0	0	0	0	0	0	0
52051 Arboleda	**TOTAL**	**0**	**0**	**0**	**0**	**0**	**0**	**1**	**0**	**0**	**1**	**0**	**0**
	Cabecera municipal	0	0	0	0	0	0	0	0	0	1	0	0
	Centro poblado	0	0	0	0	0	0	0	0	0	0	0	0
	Rural disperso	0	0	0	0	0	0	1	0	0	0	0	0
	Sin información	0	0	0	0	0	0	0	0	0	0	0	0
52079 Barbacoas	**TOTAL**	**1**	**0**	**0**	**4**	**2**	**0**	**6**	**1**	**0**	**5**	**2**	**0**
	Cabecera municipal	1	0	0	1	2	0	1	0	0	1	2	0
	Centro poblado	0	0	0	3	0	0	1	0	0	1	0	0
	Rural disperso	0	0	0	0	0	0	4	1	0	3	0	0
	Sin información	0	0	0	0	0	0	0	0	0	0	0	0
52083 Belén	**TOTAL**	**0**	**0**	**0**	**1**	**0**	**0**	**0**	**0**	**0**	**0**	**0**	**0**
	Cabecera municipal	0	0	0	0	0	0	0	0	0	0	0	0
	Centro poblado	0	0	0	0	0	0	0	0	0	0	0	0
	Rural disperso	0	0	0	1	0	0	0	0	0	0	0	0
	Sin información	0	0	0	0	0	0	0	0	0	0	0	0
52110 Buesaco	**TOTAL**	**2**	**3**	**0**	**3**	**0**	**0**	**0**	**0**	**0**	**0**	**0**	**0**
	Cabecera municipal	1	0	0	0	0	0	0	0	0	0	0	0
	Centro poblado	0	0	0	2	0	0	0	0	0	0	0	0
	Rural disperso	1	3	0	1	0	0	0	0	0	0	0	0
	Sin información	0	0	0	0	0	0	0	0	0	0	0	0
52203 Colón	**TOTAL**	**2**	**0**	**0**	**2**	**0**	**0**	**0**	**0**	**0**	**0**	**0**	**0**
	Cabecera municipal	0	0	0	1	0	0	0	0	0	0	0	0
	Centro poblado	1	0	0	0	0	0	0	0	0	0	0	0
	Rural disperso	1	0	0	1	0	0	0	0	0	0	0	0
	Sin información	0	0	0	0	0	0	0	0	0	0	0	0

DEFUNCIONES NO FETALES POR GRUPOS DE EDAD Y SEXO,
SEGÚN DEPARTAMENTO, MUNICIPIO Y ÁREA DE RESIDENCIA
DEPARTAMENTO DE NARIÑO 2022 (Ultimo dato oficial)

Fuente: DANE - Estadísticas Vitales, Subdirección de Salud Pública, Oficina de Epidemiología

Departamento, Municipio y Arèa de residencia		Grupos de edad											
		De 15 a 19 años			De 20 a 24 años			De 25 a 29 años			De 30 a 34 años		
		Hombres	Mujeres	Indeterminado	Hombres	Mujeres	Indeterminado	Hombres	Mujeres	Indeterminado	Hombres	Mujeres	Indeterminado
52207 Consacá	**TOTAL**	**0**	**0**	**0**	**0**	**1**	**0**	**0**	**0**	**0**	**2**	**0**	**0**
	Cabecera municipal	0	0	0	0	0	0	0	0	0	0	0	0
	Centro poblado	0	0	0	0	0	0	0	0	0	0	0	0
	Rural disperso	0	0	0	0	1	0	0	0	0	2	0	0
	Sin información	0	0	0	0	0	0	0	0	0	0	0	0
52210 Contadero	**TOTAL**	**0**	**0**	**0**	**0**	**0**	**0**	**0**	**0**	**0**	**0**	**0**	**0**
	Cabecera municipal	0	0	0	0	0	0	0	0	0	0	0	0
	Centro poblado	0	0	0	0	0	0	0	0	0	0	0	0
	Rural disperso	0	0	0	0	0	0	0	0	0	0	0	0
	Sin información	0	0	0	0	0	0	0	0	0	0	0	0
52215 Córdoba	**TOTAL**	**0**	**0**	**0**	**0**	**0**	**0**	**0**	**0**	**0**	**1**	**0**	**0**
	Cabecera municipal	0	0	0	0	0	0	0	0	0	1	0	0
	Centro poblado	0	0	0	0	0	0	0	0	0	0	0	0
	Rural disperso	0	0	0	0	0	0	0	0	0	0	0	0
	Sin información	0	0	0	0	0	0	0	0	0	0	0	0
52224 Cuaspud Carlosama	**TOTAL**	**1**	**0**	**0**	**0**	**0**	**0**	**0**	**0**	**0**	**0**	**0**	**0**
	Cabecera municipal	0	0	0	0	0	0	0	0	0	0	0	0
	Centro poblado	0	0	0	0	0	0	0	0	0	0	0	0
	Rural disperso	1	0	0	0	0	0	0	0	0	0	0	0
	Sin información	0	0	0	0	0	0	0	0	0	0	0	0
52227 Cumbal	**TOTAL**	**0**	**0**	**0**	**3**	**2**	**0**	**6**	**1**	**0**	**1**	**1**	**0**
	Cabecera municipal	0	0	0	2	1	0	1	0	0	0	0	0
	Centro poblado	0	0	0	0	0	0	0	0	0	1	0	0
	Rural disperso	0	0	0	1	1	0	5	1	0	0	1	0
	Sin información	0	0	0	0	0	0	0	0	0	0	0	0
52233 Cumbitara	**TOTAL**	**2**	**2**	**0**	**0**	**0**	**0**	**0**	**0**	**0**	**4**	**0**	**0**
	Cabecera municipal	0	0	0	0	0	0	0	0	0	0	0	0
	Centro poblado	1	1	0	0	0	0	0	0	0	0	0	0
	Rural disperso	1	1	0	0	0	0	0	0	0	4	0	0
	Sin información	0	0	0	0	0	0	0	0	0	0	0	0
52240 Chachagüí	**TOTAL**	**1**	**0**	**0**	**1**	**1**	**0**	**1**	**0**	**0**	**1**	**0**	**0**
	Cabecera municipal	0	0	0	0	1	0	0	0	0	1	0	0
	Centro poblado	0	0	0	0	0	0	0	0	0	0	0	0
	Rural disperso	1	0	0	1	0	0	1	0	0	0	0	0
	Sin información	0	0	0	0	0	0	0	0	0	0	0	0
52250 El Charco	**TOTAL**	**0**	**1**	**0**	**5**	**0**	**0**	**0**	**2**	**0**	**7**	**1**	**0**
	Cabecera municipal	0	1	0	3	0	0	0	2	0	2	0	0
	Centro poblado	0	0	0	1	0	0	0	0	0	1	0	0
	Rural disperso	0	0	0	1	0	0	0	0	0	4	1	0
	Sin información	0	0	0	0	0	0	0	0	0	0	0	0
52254 El Peñol	**TOTAL**	**0**	**0**	**0**	**1**	**0**	**0**	**0**	**0**	**0**	**0**	**0**	**0**
	Cabecera municipal	0	0	0	1	0	0	0	0	0	0	0	0
	Centro poblado	0	0	0	0	0	0	0	0	0	0	0	0
	Rural disperso	0	0	0	0	0	0	0	0	0	0	0	0
	Sin información	0	0	0	0	0	0	0	0	0	0	0	0

DEFUNCIONES NO FETALES POR GRUPOS DE EDAD Y SEXO,
SEGÚN DEPARTAMENTO, MUNICIPIO Y ÁREA DE RESIDENCIA
DEPARTAMENTO DE NARIÑO 2022 (Ultimo dato oficial)

Fuente: DANE - Estadísticas Vitales, Subdirección de Salud Pública, Oficina de Epidemiología

Departamento, Municipio y Arèa de residencia		Grupos de edad											
		De 15 a 19 años			De 20 a 24 años			De 25 a 29 años			De 30 a 34 años		
		Hombres	Mujeres	Indeterminado	Hombres	Mujeres	Indeterminado	Hombres	Mujeres	Indeterminado	Hombres	Mujeres	Indeterminado
52256 El Rosario	**TOTAL**	**1**	**0**	**0**	**2**	**0**	**0**	**2**	**1**	**0**	**2**	**0**	**0**
	Cabecera municipal	0	0	0	0	0	0	0	0	0	0	0	0
	Centro poblado	0	0	0	0	0	0	2	0	0	0	0	0
	Rural disperso	1	0	0	2	0	0	0	1	0	2	0	0
	Sin información	0	0	0	0	0	0	0	0	0	0	0	0
52258 El Tablón de Gómez	**TOTAL**	**0**	**1**	**0**	**1**	**0**	**0**	**0**	**0**	**0**	**0**	**0**	**0**
	Cabecera municipal	0	0	0	0	0	0	0	0	0	0	0	0
	Centro poblado	0	1	0	0	0	0	0	0	0	0	0	0
	Rural disperso	0	0	0	1	0	0	0	0	0	0	0	0
	Sin información	0	0	0	0	0	0	0	0	0	0	0	0
52260 El Tambo	**TOTAL**	**3**	**0**	**0**	**1**	**0**	**0**	**3**	**0**	**0**	**0**	**0**	**0**
	Cabecera municipal	2	0	0	0	0	0	1	0	0	0	0	0
	Centro poblado	0	0	0	0	0	0	1	0	0	0	0	0
	Rural disperso	1	0	0	1	0	0	1	0	0	0	0	0
	Sin información	0	0	0	0	0	0	0	0	0	0	0	0
52287 Funes	**TOTAL**	**1**	**1**	**0**	**1**	**0**	**0**	**0**	**0**	**0**	**0**	**0**	**0**
	Cabecera municipal	1	0	0	0	0	0	0	0	0	0	0	0
	Centro poblado	0	0	0	0	0	0	0	0	0	0	0	0
	Rural disperso	0	1	0	1	0	0	0	0	0	0	0	0
	Sin información	0	0	0	0	0	0	0	0	0	0	0	0
52317 Guachucal	**TOTAL**	**0**	**2**	**0**	**5**	**1**	**0**	**4**	**1**	**0**	**0**	**0**	**0**
	Cabecera municipal	0	0	0	1	0	0	3	0	0	0	0	0
	Centro poblado	0	0	0	0	0	0	0	0	0	0	0	0
	Rural disperso	0	2	0	4	1	0	1	1	0	0	0	0
	Sin información	0	0	0	0	0	0	0	0	0	0	0	0
52320 Guaitarilla	**TOTAL**	**0**	**1**	**0**	**2**	**0**	**0**	**1**	**0**	**0**	**0**	**0**	**0**
	Cabecera municipal	0	0	0	1	0	0	0	0	0	0	0	0
	Centro poblado	0	0	0	0	0	0	1	0	0	0	0	0
	Rural disperso	0	1	0	1	0	0	0	0	0	0	0	0
	Sin información	0	0	0	0	0	0	0	0	0	0	0	0
52323 Gualmatán	**TOTAL**	**0**	**0**	**0**	**1**	**0**	**0**	**0**	**0**	**0**	**1**	**0**	**0**
	Cabecera municipal	0	0	0	0	0	0	0	0	0	0	0	0
	Centro poblado	0	0	0	1	0	0	0	0	0	0	0	0
	Rural disperso	0	0	0	0	0	0	0	0	0	1	0	0
	Sin información	0	0	0	0	0	0	0	0	0	0	0	0
52352 Iles	**TOTAL**	**1**	**0**	**0**	**2**	**0**	**0**	**3**	**0**	**0**	**0**	**0**	**0**
	Cabecera municipal	1	0	0	0	0	0	1	0	0	0	0	0
	Centro poblado	0	0	0	0	0	0	0	0	0	0	0	0
	Rural disperso	0	0	0	2	0	0	2	0	0	0	0	0
	Sin información	0	0	0	0	0	0	0	0	0	0	0	0
52354 Imués	**TOTAL**	**0**	**0**	**0**	**0**	**0**	**0**	**0**	**0**	**0**	**0**	**0**	**0**
	Cabecera municipal	0	0	0	0	0	0	0	0	0	0	0	0
	Centro poblado	0	0	0	0	0	0	0	0	0	0	0	0
	Rural disperso	0	0	0	0	0	0	0	0	0	0	0	0
	Sin información	0	0	0	0	0	0	0	0	0	0	0	0

DEFUNCIONES NO FETALES POR GRUPOS DE EDAD Y SEXO,
SEGÚN DEPARTAMENTO, MUNICIPIO Y ÁREA DE RESIDENCIA
DEPARTAMENTO DE NARIÑO 2022 (Ultimo dato oficial)

Fuente: DANE - Estadísticas Vitales, Subdirección de Salud Pública, Oficina de Epidemiología

Departamento, Municipio y Arèa de residencia		Grupos de edad											
		De 15 a 19 años			De 20 a 24 años			De 25 a 29 años			De 30 a 34 años		
		Hombres	Mujeres	Indeterminado	Hombres	Mujeres	Indeterminado	Hombres	Mujeres	Indeterminado	Hombres	Mujeres	Indeterminado
52356 Ipiales	**TOTAL**	**3**	**1**	**0**	**14**	**4**	**0**	**12**	**5**	**0**	**14**	**6**	**0**
	Cabecera municipal	2	0	0	13	4	0	11	3	0	12	5	0
	Centro poblado	0	0	0	0	0	0	1	1	0	1	0	0
	Rural disperso	1	1	0	1	0	0	0	1	0	1	1	0
	Sin información	0	0	0	0	0	0	0	0	0	0	0	0
52378 La Cruz	**TOTAL**	**0**	**0**	**0**	**1**	**0**	**0**	**0**	**0**	**0**	**2**	**0**	**0**
	Cabecera municipal	0	0	0	0	0	0	0	0	0	0	0	0
	Centro poblado	0	0	0	0	0	0	0	0	0	1	0	0
	Rural disperso	0	0	0	1	0	0	0	0	0	1	0	0
	Sin información	0	0	0	0	0	0	0	0	0	0	0	0
52381 La Florida	**TOTAL**	**0**	**0**	**0**	**1**	**1**	**0**	**0**	**1**	**0**	**0**	**0**	**0**
	Cabecera municipal	0	0	0	0	0	0	0	0	0	0	0	0
	Centro poblado	0	0	0	0	0	0	0	1	0	0	0	0
	Rural disperso	0	0	0	1	1	0	0	0	0	0	0	0
	Sin información	0	0	0	0	0	0	0	0	0	0	0	0
52385 La Llanada	**TOTAL**	**0**	**0**	**0**	**0**	**1**	**0**	**0**	**0**	**0**	**0**	**0**	**0**
	Cabecera municipal	0	0	0	0	1	0	0	0	0	0	0	0
	Centro poblado	0	0	0	0	0	0	0	0	0	0	0	0
	Rural disperso	0	0	0	0	0	0	0	0	0	0	0	0
	Sin información	0	0	0	0	0	0	0	0	0	0	0	0
52390 La Tola	**TOTAL**	**2**	**0**	**0**	**0**	**0**	**0**	**3**	**0**	**0**	**0**	**0**	**0**
	Cabecera municipal	2	0	0	0	0	0	1	0	0	0	0	0
	Centro poblado	0	0	0	0	0	0	0	0	0	0	0	0
	Rural disperso	0	0	0	0	0	0	2	0	0	0	0	0
	Sin información	0	0	0	0	0	0	0	0	0	0	0	0
52399 La Unión	**TOTAL**	**1**	**1**	**0**	**4**	**1**	**0**	**2**	**0**	**0**	**2**	**1**	**0**
	Cabecera municipal	1	0	0	0	0	0	1	0	0	1	1	0
	Centro poblado	0	1	0	0	0	0	0	0	0	0	0	0
	Rural disperso	0	0	0	4	1	0	1	0	0	1	0	0
	Sin información	0	0	0	0	0	0	0	0	0	0	0	0
52405 Leiva	**TOTAL**	**2**	**2**	**0**	**0**	**0**	**0**	**0**	**1**	**0**	**2**	**1**	**0**
	Cabecera municipal	0	0	0	0	0	0	0	1	0	1	1	0
	Centro poblado	0	0	0	0	0	0	0	0	0	0	0	0
	Rural disperso	2	2	0	0	0	0	0	0	0	1	0	0
	Sin información	0	0	0	0	0	0	0	0	0	0	0	0
52411 Linares	**TOTAL**	**0**	**0**	**0**	**3**	**0**	**0**	**2**	**1**	**0**	**0**	**2**	**0**
	Cabecera municipal	0	0	0	0	0	0	0	1	0	0	1	0
	Centro poblado	0	0	0	0	0	0	1	0	0	0	0	0
	Rural disperso	0	0	0	3	0	0	1	0	0	0	1	0
	Sin información	0	0	0	0	0	0	0	0	0	0	0	0
52418 Los Andes	**TOTAL**	**1**	**0**	**0**	**0**	**0**	**0**	**2**	**0**	**0**	**2**	**0**	**0**
	Cabecera municipal	1	0	0	0	0	0	2	0	0	2	0	0
	Centro poblado	0	0	0	0	0	0	0	0	0	0	0	0
	Rural disperso	0	0	0	0	0	0	0	0	0	0	0	0
	Sin información	0	0	0	0	0	0	0	0	0	0	0	0

DEFUNCIONES NO FETALES POR GRUPOS DE EDAD Y SEXO,
SEGÚN DEPARTAMENTO, MUNICIPIO Y ÁREA DE RESIDENCIA
DEPARTAMENTO DE NARIÑO 2022 (Ultimo dato oficial)

Fuente: DANE - Estadísticas Vitales, Subdirección de Salud Pública, Oficina de Epidemiología

Departamento, Municipio y Arèa de residencia		Grupos de edad											
		De 15 a 19 años			De 20 a 24 años			De 25 a 29 años			De 30 a 34 años		
		Hombres	Mujeres	Indeterminado	Hombres	Mujeres	Indeterminado	Hombres	Mujeres	Indeterminado	Hombres	Mujeres	Indeterminado
52427 Magüí	**TOTAL**	**0**	**0**	**0**	**0**	**0**	**0**	**0**	**0**	**0**	**0**	**2**	**0**
	Cabecera municipal	0	0	0	0	0	0	0	0	0	0	1	0
	Centro poblado	0	0	0	0	0	0	0	0	0	0	1	0
	Rural disperso	0	0	0	0	0	0	0	0	0	0	0	0
	Sin información	0	0	0	0	0	0	0	0	0	0	0	0
52435 Mallama	**TOTAL**	**0**	**1**	**0**	**4**	**0**	**0**	**0**	**0**	**0**	**5**	**0**	**0**
	Cabecera municipal	0	0	0	1	0	0	0	0	0	0	0	0
	Centro poblado	0	0	0	0	0	0	0	0	0	0	0	0
	Rural disperso	0	1	0	3	0	0	0	0	0	5	0	0
	Sin información	0	0	0	0	0	0	0	0	0	0	0	0
52473 Mosquera	**TOTAL**	**0**	**0**	**0**	**0**	**0**	**0**	**0**	**0**	**0**	**0**	**1**	**0**
	Cabecera municipal	0	0	0	0	0	0	0	0	0	0	1	0
	Centro poblado	0	0	0	0	0	0	0	0	0	0	0	0
	Rural disperso	0	0	0	0	0	0	0	0	0	0	0	0
	Sin información	0	0	0	0	0	0	0	0	0	0	0	0
52480 Nariño	**TOTAL**	**0**	**1**	**0**	**1**	**0**	**0**	**0**	**0**	**0**	**0**	**0**	**0**
	Cabecera municipal	0	1	0	0	0	0	0	0	0	0	0	0
	Centro poblado	0	0	0	0	0	0	0	0	0	0	0	0
	Rural disperso	0	0	0	1	0	0	0	0	0	0	0	0
	Sin información	0	0	0	0	0	0	0	0	0	0	0	0
52490 Olaya Herrera	**TOTAL**	**3**	**0**	**0**	**2**	**1**	**0**	**3**	**1**	**0**	**5**	**3**	**0**
	Cabecera municipal	2	0	0	2	0	0	0	0	0	4	0	0
	Centro poblado	0	0	0	0	0	0	0	0	0	0	1	0
	Rural disperso	1	0	0	0	1	0	3	1	0	1	2	0
	Sin información	0	0	0	0	0	0	0	0	0	0	0	0
52506 Ospina	**TOTAL**	**0**	**0**	**0**	**0**	**0**	**0**	**0**	**0**	**0**	**0**	**0**	**0**
	Cabecera municipal	0	0	0	0	0	0	0	0	0	0	0	0
	Centro poblado	0	0	0	0	0	0	0	0	0	0	0	0
	Rural disperso	0	0	0	0	0	0	0	0	0	0	0	0
	Sin información	0	0	0	0	0	0	0	0	0	0	0	0
52520 Francisco Pizarro	**TOTAL**	**0**	**0**	**0**	**1**	**1**	**0**	**0**	**1**	**0**	**1**	**0**	**0**
	Cabecera municipal	0	0	0	1	1	0	0	1	0	1	0	0
	Centro poblado	0	0	0	0	0	0	0	0	0	0	0	0
	Rural disperso	0	0	0	0	0	0	0	0	0	0	0	0
	Sin información	0	0	0	0	0	0	0	0	0	0	0	0
52540 Policarpa	**TOTAL**	**0**	**2**	**0**	**3**	**0**	**0**	**6**	**2**	**0**	**2**	**0**	**0**
	Cabecera municipal	0	0	0	0	0	0	1	0	0	0	0	0
	Centro poblado	0	0	0	0	0	0	2	0	0	1	0	0
	Rural disperso	0	2	0	3	0	0	3	2	0	1	0	0
	Sin información	0	0	0	0	0	0	0	0	0	0	0	0
52560 Potosí	**TOTAL**	**0**	**0**	**0**	**0**	**1**	**0**	**0**	**0**	**0**	**0**	**0**	**0**
	Cabecera municipal	0	0	0	0	0	0	0	0	0	0	0	0
	Centro poblado	0	0	0	0	0	0	0	0	0	0	0	0
	Rural disperso	0	0	0	0	1	0	0	0	0	0	0	0
	Sin información	0	0	0	0	0	0	0	0	0	0	0	0

DEFUNCIONES NO FETALES POR GRUPOS DE EDAD Y SEXO,
SEGÚN DEPARTAMENTO, MUNICIPIO Y ÁREA DE RESIDENCIA
DEPARTAMENTO DE NARIÑO 2022 (Ultimo dato oficial)

Fuente: DANE - Estadísticas Vitales, Subdirección de Salud Pública, Oficina de Epidemiología

Departamento, Municipio y Arèa de residencia		Grupos de edad											
		De 15 a 19 años			De 20 a 24 años			De 25 a 29 años			De 30 a 34 años		
		Hombres	Mujeres	Indeterminado	Hombres	Mujeres	Indeterminado	Hombres	Mujeres	Indeterminado	Hombres	Mujeres	Indeterminado
52565 Providencia	**TOTAL**	**0**	**1**	**0**	**0**	**0**	**0**	**1**	**0**	**0**	**1**	**0**	**0**
	Cabecera municipal	0	0	0	0	0	0	1	0	0	0	0	0
	Centro poblado	0	0	0	0	0	0	0	0	0	0	0	0
	Rural disperso	0	1	0	0	0	0	0	0	0	0	0	0
	Sin información	0	0	0	0	0	0	0	0	0	1	0	0
52573 Puerres	**TOTAL**	**1**	**0**	**0**	**2**	**0**	**0**	**1**	**0**	**0**	**1**	**0**	**0**
	Cabecera municipal	0	0	0	1	0	0	0	0	0	1	0	0
	Centro poblado	0	0	0	0	0	0	0	0	0	0	0	0
	Rural disperso	1	0	0	1	0	0	1	0	0	0	0	0
	Sin información	0	0	0	0	0	0	0	0	0	0	0	0
52585 Pupiales	**TOTAL**	**0**	**0**	**0**	**5**	**0**	**0**	**2**	**0**	**0**	**1**	**0**	**0**
	Cabecera municipal	0	0	0	1	0	0	1	0	0	0	0	0
	Centro poblado	0	0	0	0	0	0	0	0	0	0	0	0
	Rural disperso	0	0	0	4	0	0	1	0	0	1	0	0
	Sin información	0	0	0	0	0	0	0	0	0	0	0	0
52612 Ricaurte	**TOTAL**	**2**	**0**	**0**	**4**	**1**	**0**	**4**	**1**	**0**	**5**	**0**	**0**
	Cabecera municipal	0	0	0	2	1	0	2	0	0	0	0	0
	Centro poblado	0	0	0	0	0	0	0	0	0	1	0	0
	Rural disperso	2	0	0	2	0	0	2	1	0	4	0	0
	Sin información	0	0	0	0	0	0	0	0	0	0	0	0
52621 Roberto Payán	**TOTAL**	**1**	**2**	**0**	**3**	**4**	**0**	**1**	**0**	**0**	**0**	**1**	**0**
	Cabecera municipal	0	2	0	1	0	0	1	0	0	0	0	0
	Centro poblado	0	0	0	0	1	0	0	0	0	0	0	0
	Rural disperso	1	0	0	2	3	0	0	0	0	0	1	0
	Sin información	0	0	0	0	0	0	0	0	0	0	0	0
52678 Samaniego	**TOTAL**	**1**	**2**	**0**	**6**	**0**	**0**	**8**	**1**	**0**	**4**	**1**	**0**
	Cabecera municipal	0	0	0	2	0	0	3	1	0	1	0	0
	Centro poblado	0	0	0	1	0	0	0	0	0	0	0	0
	Rural disperso	1	2	0	3	0	0	5	0	0	3	1	0
	Sin información	0	0	0	0	0	0	0	0	0	0	0	0
52683 Sandoná	**TOTAL**	**0**	**0**	**0**	**4**	**1**	**0**	**2**	**0**	**0**	**0**	**1**	**0**
	Cabecera municipal	0	0	0	1	0	0	0	0	0	0	1	0
	Centro poblado	0	0	0	0	0	0	1	0	0	0	0	0
	Rural disperso	0	0	0	3	1	0	1	0	0	0	0	0
	Sin información	0	0	0	0	0	0	0	0	0	0	0	0
52685 San Bernardo	**TOTAL**	**0**	**0**	**0**	**0**	**0**	**0**	**1**	**0**	**0**	**1**	**0**	**0**
	Cabecera municipal	0	0	0	0	0	0	0	0	0	0	0	0
	Centro poblado	0	0	0	0	0	0	0	0	0	0	0	0
	Rural disperso	0	0	0	0	0	0	1	0	0	1	0	0
	Sin información	0	0	0	0	0	0	0	0	0	0	0	0
52687 San Lorenzo	**TOTAL**	**0**	**1**	**0**	**1**	**0**	**0**	**0**	**0**	**0**	**2**	**0**	**0**
	Cabecera municipal	0	0	0	0	0	0	0	0	0	0	0	0
	Centro poblado	0	1	0	0	0	0	0	0	0	0	0	0
	Rural disperso	0	0	0	1	0	0	0	0	0	2	0	0
	Sin información	0	0	0	0	0	0	0	0	0	0	0	0

DEFUNCIONES NO FETALES POR GRUPOS DE EDAD Y SEXO,
SEGÚN DEPARTAMENTO, MUNICIPIO Y ÁREA DE RESIDENCIA
DEPARTAMENTO DE NARIÑO 2022 (Ultimo dato oficial)

Fuente: DANE - Estadísticas Vitales, Subdirección de Salud Pública, Oficina de Epidemiología

Departamento, Municipio y Arèa de residencia		Grupos de edad											
		De 15 a 19 años			De 20 a 24 años			De 25 a 29 años			De 30 a 34 años		
		Hombres	Mujeres	Indeterminado	Hombres	Mujeres	Indeterminado	Hombres	Mujeres	Indeterminado	Hombres	Mujeres	Indeterminado
52693 San Pablo	**TOTAL**	**0**	**0**	**0**	**0**	**0**	**0**	**1**	**0**	**0**	**0**	**1**	**0**
	Cabecera municipal	0	0	0	0	0	0	1	0	0	0	0	0
	Centro poblado	0	0	0	0	0	0	0	0	0	0	0	0
	Rural disperso	0	0	0	0	0	0	0	0	0	0	1	0
	Sin información	0	0	0	0	0	0	0	0	0	0	0	0
52694 San Pedro de Cartago	**TOTAL**	**0**	**2**	**0**	**1**	**0**	**0**	**0**	**0**	**0**	**0**	**0**	**0**
	Cabecera municipal	0	2	0	0	0	0	0	0	0	0	0	0
	Centro poblado	0	0	0	0	0	0	0	0	0	0	0	0
	Rural disperso	0	0	0	1	0	0	0	0	0	0	0	0
	Sin información	0	0	0	0	0	0	0	0	0	0	0	0
52696 Santa Bárbara	**TOTAL**	**0**	**0**	**0**	**1**	**0**	**0**	**3**	**0**	**0**	**1**	**0**	**0**
	Cabecera municipal	0	0	0	0	0	0	2	0	0	1	0	0
	Centro poblado	0	0	0	0	0	0	0	0	0	0	0	0
	Rural disperso	0	0	0	1	0	0	1	0	0	0	0	0
	Sin información	0	0	0	0	0	0	0	0	0	0	0	0
52699 Santacruz	**TOTAL**	**0**	**0**	**0**	**2**	**0**	**0**	**0**	**0**	**0**	**1**	**0**	**0**
	Cabecera municipal	0	0	0	0	0	0	0	0	0	0	0	0
	Centro poblado	0	0	0	0	0	0	0	0	0	0	0	0
	Rural disperso	0	0	0	2	0	0	0	0	0	1	0	0
	Sin información	0	0	0	0	0	0	0	0	0	0	0	0
52720 Sapuyes	**TOTAL**	**1**	**0**	**0**	**0**	**0**	**0**	**0**	**1**	**0**	**0**	**0**	**0**
	Cabecera municipal	0	0	0	0	0	0	0	0	0	0	0	0
	Centro poblado	0	0	0	0	0	0	0	0	0	0	0	0
	Rural disperso	1	0	0	0	0	0	0	1	0	0	0	0
	Sin información	0	0	0	0	0	0	0	0	0	0	0	0
52786 Taminango	**TOTAL**	**0**	**0**	**0**	**1**	**0**	**0**	**1**	**0**	**0**	**2**	**1**	**0**
	Cabecera municipal	0	0	0	0	0	0	0	0	0	2	0	0
	Centro poblado	0	0	0	0	0	0	1	0	0	0	0	0
	Rural disperso	0	0	0	0	0	0	0	0	0	0	1	0
	Sin información	0	0	0	1	0	0	0	0	0	0	0	0
52788 Tangua	**TOTAL**	**0**	**1**	**0**	**1**	**0**	**0**	**1**	**0**	**0**	**0**	**1**	**0**
	Cabecera municipal	0	1	0	0	0	0	0	0	0	0	0	0
	Centro poblado	0	0	0	0	0	0	0	0	0	0	0	0
	Rural disperso	0	0	0	1	0	0	1	0	0	0	1	0
	Sin información	0	0	0	0	0	0	0	0	0	0	0	0
52835 San Andrés de Tumaco	**TOTAL**	**20**	**10**	**0**	**48**	**6**	**0**	**49**	**11**	**0**	**42**	**13**	**0**
	Cabecera municipal	10	5	0	17	3	0	21	5	0	22	5	0
	Centro poblado	0	1	0	3	0	0	3	2	0	3	2	0
	Rural disperso	10	4	0	28	3	0	25	4	0	17	6	0
	Sin información	0	0	0	0	0	0	0	0	0	0	0	0
52838 Túquerres	**TOTAL**	**3**	**3**	**0**	**3**	**0**	**0**	**7**	**0**	**0**	**8**	**2**	**0**
	Cabecera municipal	2	1	0	3	0	0	5	0	0	3	2	0
	Centro poblado	1	0	0	0	0	0	0	0	0	2	0	0
	Rural disperso	0	2	0	0	0	0	2	0	0	3	0	0
	Sin información	0	0	0	0	0	0	0	0	0	0	0	0
52885 Yacuanquer	**TOTAL**	**0**	**2**	**0**	**1**	**0**	**0**	**1**	**0**	**0**	**0**	**0**	**0**
	Cabecera municipal	0	1	0	0	0	0	0	0	0	0	0	0
	Centro poblado	0	1	0	0	0	0	0	0	0	0	0	0
	Rural disperso	0	0	0	1	0	0	1	0	0	0	0	0
	Sin información	0	0	0	0	0	0	0	0	0	0	0	0

DEFUNCIONES NO FETALES POR GRUPOS DE EDAD Y SEXO,
SEGÚN DEPARTAMENTO, MUNICIPIO Y ÁREA DE RESIDENCIA
DEPARTAMENTO DE NARIÑO 2022 (Ultimo dato oficial)

Fuente: DANE - Estadísticas Vitales, Subdirección de Salud Pública, Oficina de Epidemiología

Departamento, Municipio y Arèa de residencia		Grupos de edad											
		De 35 a 39 años			De 40 a 44 años			De 45 a 49 años			De 50 a 54 años		
		Hombres	Mujeres	Indeterminado	Hombres	Mujeres	Indeterminado	Hombres	Mujeres	Indeterminado	Hombres	Mujeres	Indeterminado
Total Departamento	**TOTAL**	**156**	**59**	**0**	**152**	**69**	**0**	**151**	**106**	**0**	**148**	**134**	**0**
	Cabecera municipal	84	30	0	87	43	0	74	61	0	85	74	0
	Centro poblado	21	6	0	21	3	0	20	12	0	16	20	0
	Rural disperso	50	22	0	44	23	0	57	33	0	47	40	0
	Sin información	1	1	0	0	0	0	0	0	0	0	0	0
52001 Pasto	**TOTAL**	**36**	**12**	**0**	**32**	**24**	**0**	**34**	**30**	**0**	**41**	**40**	**0**
	Cabecera municipal	28	9	0	27	20	0	28	25	0	35	35	0
	Centro poblado	3	2	0	4	2	0	4	4	0	4	4	0
	Rural disperso	5	0	0	1	2	0	2	1	0	2	1	0
	Sin información	0	1	0	0	0	0	0	0	0	0	0	0
52019 Albán	**TOTAL**	**0**	**0**	**0**	**0**	**0**	**0**	**0**	**1**	**0**	**0**	**0**	**0**
	Cabecera municipal	0	0	0	0	0	0	0	0	0	0	0	0
	Centro poblado	0	0	0	0	0	0	0	0	0	0	0	0
	Rural disperso	0	0	0	0	0	0	0	1	0	0	0	0
	Sin información	0	0	0	0	0	0	0	0	0	0	0	0
52022 Aldana	**TOTAL**	**0**	**0**	**0**	**0**	**0**	**0**	**0**	**0**	**0**	**0**	**1**	**0**
	Cabecera municipal	0	0	0	0	0	0	0	0	0	0	1	0
	Centro poblado	0	0	0	0	0	0	0	0	0	0	0	0
	Rural disperso	0	0	0	0	0	0	0	0	0	0	0	0
	Sin información	0	0	0	0	0	0	0	0	0	0	0	0
52036 Ancuya	**TOTAL**	**0**	**0**	**0**	**0**	**1**	**0**	**3**	**1**	**0**	**0**	**1**	**0**
	Cabecera municipal	0	0	0	0	0	0	0	1	0	0	0	0
	Centro poblado	0	0	0	0	0	0	0	0	0	0	1	0
	Rural disperso	0	0	0	0	1	0	3	0	0	0	0	0
	Sin información	0	0	0	0	0	0	0	0	0	0	0	0
52051 Arboleda	**TOTAL**	**2**	**0**	**0**	**2**	**2**	**0**	**3**	**0**	**0**	**0**	**2**	**0**
	Cabecera municipal	0	0	0	0	0	0	1	0	0	0	0	0
	Centro poblado	0	0	0	1	0	0	1	0	0	0	0	0
	Rural disperso	2	0	0	1	2	0	1	0	0	0	2	0
	Sin información	0	0	0	0	0	0	0	0	0	0	0	0
52079 Barbacoas	**TOTAL**	**4**	**1**	**0**	**1**	**2**	**0**	**4**	**2**	**0**	**4**	**3**	**0**
	Cabecera municipal	0	0	0	0	1	0	1	0	0	3	2	0
	Centro poblado	0	0	0	0	0	0	2	0	0	0	0	0
	Rural disperso	4	1	0	1	1	0	1	2	0	1	1	0
	Sin información	0	0	0	0	0	0	0	0	0	0	0	0
52083 Belén	**TOTAL**	**0**	**1**	**0**	**0**	**0**	**0**	**1**	**0**	**0**	**0**	**1**	**0**
	Cabecera municipal	0	0	0	0	0	0	1	0	0	0	0	0
	Centro poblado	0	0	0	0	0	0	0	0	0	0	0	0
	Rural disperso	0	1	0	0	0	0	0	0	0	0	1	0
	Sin información	0	0	0	0	0	0	0	0	0	0	0	0
52110 Buesaco	**TOTAL**	**2**	**1**	**0**	**2**	**0**	**0**	**2**	**1**	**0**	**0**	**2**	**0**
	Cabecera municipal	0	0	0	1	0	0	0	0	0	0	0	0
	Centro poblado	1	1	0	0	0	0	0	1	0	0	1	0
	Rural disperso	1	0	0	1	0	0	2	0	0	0	1	0
	Sin información	0	0	0	0	0	0	0	0	0	0	0	0
52203 Colón	**TOTAL**	**0**	**0**	**0**	**0**	**0**	**0**	**0**	**0**	**0**	**0**	**0**	**0**
	Cabecera municipal	0	0	0	0	0	0	0	0	0	0	0	0
	Centro poblado	0	0	0	0	0	0	0	0	0	0	0	0
	Rural disperso	0	0	0	0	0	0	0	0	0	0	0	0
	Sin información	0	0	0	0	0	0	0	0	0	0	0	0

DEFUNCIONES NO FETALES POR GRUPOS DE EDAD Y SEXO,
SEGÚN DEPARTAMENTO, MUNICIPIO Y ÁREA DE RESIDENCIA
DEPARTAMENTO DE NARIÑO 2022 (Ultimo dato oficial)

Fuente: DANE - Estadísticas Vitales, Subdirección de Salud Pública, Oficina de Epidemiología

Departamento, Municipio y Arèa de residencia		Grupos de edad											
		De 35 a 39 años			De 40 a 44 años			De 45 a 49 años			De 50 a 54 años		
		Hombres	Mujeres	Indeterminado	Hombres	Mujeres	Indeterminado	Hombres	Mujeres	Indeterminado	Hombres	Mujeres	Indeterminado
52207 Consacá	**TOTAL**	**2**	**0**	**0**	**0**	**1**	**0**	**0**	**0**	**0**	**0**	**1**	**0**
	Cabecera municipal	1	0	0	0	0	0	0	0	0	0	0	0
	Centro poblado	0	0	0	0	0	0	0	0	0	0	1	0
	Rural disperso	1	0	0	0	1	0	0	0	0	0	0	0
	Sin información	0	0	0	0	0	0	0	0	0	0	0	0
52210 Contadero	**TOTAL**	**0**	**0**	**0**	**1**	**0**	**0**	**1**	**0**	**0**	**2**	**0**	**0**
	Cabecera municipal	0	0	0	0	0	0	1	0	0	1	0	0
	Centro poblado	0	0	0	0	0	0	0	0	0	1	0	0
	Rural disperso	0	0	0	1	0	0	0	0	0	0	0	0
	Sin información	0	0	0	0	0	0	0	0	0	0	0	0
52215 Córdoba	**TOTAL**	**1**	**0**	**0**	**3**	**0**	**0**	**2**	**0**	**0**	**0**	**0**	**0**
	Cabecera municipal	0	0	0	0	0	0	1	0	0	0	0	0
	Centro poblado	0	0	0	0	0	0	0	0	0	0	0	0
	Rural disperso	1	0	0	3	0	0	1	0	0	0	0	0
	Sin información	0	0	0	0	0	0	0	0	0	0	0	0
52224 Cuaspud Carlosama	**TOTAL**	**0**	**0**	**0**	**1**	**0**	**0**	**3**	**0**	**0**	**1**	**0**	**0**
	Cabecera municipal	0	0	0	1	0	0	2	0	0	0	0	0
	Centro poblado	0	0	0	0	0	0	0	0	0	0	0	0
	Rural disperso	0	0	0	0	0	0	1	0	0	1	0	0
	Sin información	0	0	0	0	0	0	0	0	0	0	0	0
52227 Cumbal	**TOTAL**	**1**	**3**	**0**	**3**	**0**	**0**	**4**	**1**	**0**	**2**	**1**	**0**
	Cabecera municipal	0	0	0	1	0	0	0	0	0	1	1	0
	Centro poblado	1	0	0	1	0	0	0	0	0	0	0	0
	Rural disperso	0	3	0	1	0	0	4	1	0	1	0	0
	Sin información	0	0	0	0	0	0	0	0	0	0	0	0
52233 Cumbitara	**TOTAL**	**1**	**0**	**0**	**3**	**0**	**0**	**1**	**0**	**0**	**0**	**0**	**0**
	Cabecera municipal	0	0	0	1	0	0	0	0	0	0	0	0
	Centro poblado	0	0	0	1	0	0	0	0	0	0	0	0
	Rural disperso	1	0	0	1	0	0	1	0	0	0	0	0
	Sin información	0	0	0	0	0	0	0	0	0	0	0	0
52240 Chachagüí	**TOTAL**	**0**	**0**	**0**	**2**	**1**	**0**	**1**	**0**	**0**	**4**	**0**	**0**
	Cabecera municipal	0	0	0	2	0	0	1	0	0	2	0	0
	Centro poblado	0	0	0	0	0	0	0	0	0	1	0	0
	Rural disperso	0	0	0	0	1	0	0	0	0	1	0	0
	Sin información	0	0	0	0	0	0	0	0	0	0	0	0
52250 El Charco	**TOTAL**	**6**	**2**	**0**	**3**	**1**	**0**	**1**	**0**	**0**	**1**	**2**	**0**
	Cabecera municipal	6	1	0	1	0	0	0	0	0	0	0	0
	Centro poblado	0	0	0	0	0	0	0	0	0	0	0	0
	Rural disperso	0	1	0	2	1	0	1	0	0	1	2	0
	Sin información	0	0	0	0	0	0	0	0	0	0	0	0
52254 El Peñol	**TOTAL**	**0**	**0**	**0**	**0**	**0**	**0**	**0**	**2**	**0**	**1**	**0**	**0**
	Cabecera municipal	0	0	0	0	0	0	0	1	0	0	0	0
	Centro poblado	0	0	0	0	0	0	0	0	0	1	0	0
	Rural disperso	0	0	0	0	0	0	0	1	0	0	0	0
	Sin información	0	0	0	0	0	0	0	0	0	0	0	0

DEFUNCIONES NO FETALES POR GRUPOS DE EDAD Y SEXO,
SEGÚN DEPARTAMENTO, MUNICIPIO Y ÁREA DE RESIDENCIA
DEPARTAMENTO DE NARIÑO 2022 (Ultimo dato oficial)

Fuente: DANE - Estadísticas Vitales, Subdirección de Salud Pública, Oficina de Epidemiología

Departamento, Municipio y Arèa de residencia		Grupos de edad											
		De 35 a 39 años			De 40 a 44 años			De 45 a 49 años			De 50 a 54 años		
		Hombres	Mujeres	Indeterminado	Hombres	Mujeres	Indeterminado	Hombres	Mujeres	Indeterminado	Hombres	Mujeres	Indeterminado
52256 El Rosario	**TOTAL**	**1**	**0**	**0**	**1**	**1**	**0**	**1**	**3**	**0**	**4**	**1**	**0**
	Cabecera municipal	0	0	0	1	0	0	0	0	0	1	0	0
	Centro poblado	1	0	0	0	0	0	0	0	0	2	0	0
	Rural disperso	0	0	0	0	1	0	1	3	0	1	1	0
	Sin información	0	0	0	0	0	0	0	0	0	0	0	0
52258 El Tablón de Gómez	**TOTAL**	**3**	**0**	**0**	**0**	**0**	**0**	**0**	**2**	**0**	**1**	**1**	**0**
	Cabecera municipal	1	0	0	0	0	0	0	0	0	0	1	0
	Centro poblado	2	0	0	0	0	0	0	0	0	1	0	0
	Rural disperso	0	0	0	0	0	0	0	2	0	0	0	0
	Sin información	0	0	0	0	0	0	0	0	0	0	0	0
52260 El Tambo	**TOTAL**	**0**	**0**	**0**	**0**	**0**	**0**	**0**	**2**	**0**	**2**	**2**	**0**
	Cabecera municipal	0	0	0	0	0	0	0	2	0	0	1	0
	Centro poblado	0	0	0	0	0	0	0	0	0	1	0	0
	Rural disperso	0	0	0	0	0	0	0	0	0	1	1	0
	Sin información	0	0	0	0	0	0	0	0	0	0	0	0
52287 Funes	**TOTAL**	**0**	**0**	**0**	**0**	**0**	**0**	**0**	**0**	**0**	**0**	**0**	**0**
	Cabecera municipal	0	0	0	0	0	0	0	0	0	0	0	0
	Centro poblado	0	0	0	0	0	0	0	0	0	0	0	0
	Rural disperso	0	0	0	0	0	0	0	0	0	0	0	0
	Sin información	0	0	0	0	0	0	0	0	0	0	0	0
52317 Guachucal	**TOTAL**	**1**	**0**	**0**	**2**	**0**	**0**	**4**	**0**	**0**	**3**	**2**	**0**
	Cabecera municipal	0	0	0	0	0	0	1	0	0	0	1	0
	Centro poblado	0	0	0	0	0	0	0	0	0	0	0	0
	Rural disperso	1	0	0	2	0	0	3	0	0	3	1	0
	Sin información	0	0	0	0	0	0	0	0	0	0	0	0
52320 Guaitarilla	**TOTAL**	**1**	**0**	**0**	**0**	**1**	**0**	**2**	**0**	**0**	**2**	**1**	**0**
	Cabecera municipal	0	0	0	0	1	0	1	0	0	0	0	0
	Centro poblado	1	0	0	0	0	0	0	0	0	1	0	0
	Rural disperso	0	0	0	0	0	0	1	0	0	1	1	0
	Sin información	0	0	0	0	0	0	0	0	0	0	0	0
52323 Gualmatán	**TOTAL**	**1**	**0**	**0**	**0**	**0**	**0**	**2**	**0**	**0**	**0**	**0**	**0**
	Cabecera municipal	1	0	0	0	0	0	2	0	0	0	0	0
	Centro poblado	0	0	0	0	0	0	0	0	0	0	0	0
	Rural disperso	0	0	0	0	0	0	0	0	0	0	0	0
	Sin información	0	0	0	0	0	0	0	0	0	0	0	0
52352 Iles	**TOTAL**	**2**	**0**	**0**	**0**	**0**	**0**	**1**	**0**	**0**	**1**	**1**	**0**
	Cabecera municipal	2	0	0	0	0	0	0	0	0	1	0	0
	Centro poblado	0	0	0	0	0	0	0	0	0	0	0	0
	Rural disperso	0	0	0	0	0	0	1	0	0	0	1	0
	Sin información	0	0	0	0	0	0	0	0	0	0	0	0
52354 Imués	**TOTAL**	**0**	**1**	**0**	**0**	**1**	**0**	**0**	**0**	**0**	**0**	**1**	**0**
	Cabecera municipal	0	0	0	0	1	0	0	0	0	0	0	0
	Centro poblado	0	0	0	0	0	0	0	0	0	0	1	0
	Rural disperso	0	1	0	0	0	0	0	0	0	0	0	0
	Sin información	0	0	0	0	0	0	0	0	0	0	0	0

DEFUNCIONES NO FETALES POR GRUPOS DE EDAD Y SEXO,
SEGÚN DEPARTAMENTO, MUNICIPIO Y ÁREA DE RESIDENCIA
DEPARTAMENTO DE NARIÑO 2022 (Ultimo dato oficial)

Fuente: DANE - Estadísticas Vitales, Subdirección de Salud Pública, Oficina de Epidemiología

Departamento, Municipio y Arèa de residencia		Grupos de edad											
		De 35 a 39 años			De 40 a 44 años			De 45 a 49 años			De 50 a 54 años		
		Hombres	Mujeres	Indeterminado	Hombres	Mujeres	Indeterminado	Hombres	Mujeres	Indeterminado	Hombres	Mujeres	Indeterminado
52356 Ipiales	**TOTAL**	**13**	**5**	**0**	**14**	**7**	**0**	**18**	**12**	**0**	**14**	**14**	**0**
	Cabecera municipal	10	4	0	12	6	0	15	9	0	14	10	0
	Centro poblado	0	0	0	0	0	0	1	0	0	0	1	0
	Rural disperso	3	1	0	2	1	0	2	3	0	0	3	0
	Sin información	0	0	0	0	0	0	0	0	0	0	0	0
52378 La Cruz	**TOTAL**	**3**	**1**	**0**	**1**	**2**	**0**	**1**	**1**	**0**	**0**	**1**	**0**
	Cabecera municipal	1	0	0	0	2	0	0	1	0	0	0	0
	Centro poblado	0	0	0	0	0	0	0	0	0	0	0	0
	Rural disperso	2	1	0	1	0	0	1	0	0	0	1	0
	Sin información	0	0	0	0	0	0	0	0	0	0	0	0
52381 La Florida	**TOTAL**	**2**	**0**	**0**	**1**	**0**	**0**	**0**	**0**	**0**	**0**	**1**	**0**
	Cabecera municipal	1	0	0	0	0	0	0	0	0	0	1	0
	Centro poblado	0	0	0	1	0	0	0	0	0	0	0	0
	Rural disperso	1	0	0	0	0	0	0	0	0	0	0	0
	Sin información	0	0	0	0	0	0	0	0	0	0	0	0
52385 La Llanada	**TOTAL**	**0**	**1**	**0**	**0**	**0**	**0**	**0**	**0**	**0**	**0**	**1**	**0**
	Cabecera municipal	0	1	0	0	0	0	0	0	0	0	1	0
	Centro poblado	0	0	0	0	0	0	0	0	0	0	0	0
	Rural disperso	0	0	0	0	0	0	0	0	0	0	0	0
	Sin información	0	0	0	0	0	0	0	0	0	0	0	0
52390 La Tola	**TOTAL**	**0**	**0**	**0**	**0**	**0**	**0**	**1**	**0**	**0**	**0**	**0**	**0**
	Cabecera municipal	0	0	0	0	0	0	0	0	0	0	0	0
	Centro poblado	0	0	0	0	0	0	0	0	0	0	0	0
	Rural disperso	0	0	0	0	0	0	1	0	0	0	0	0
	Sin información	0	0	0	0	0	0	0	0	0	0	0	0
52399 La Unión	**TOTAL**	**2**	**1**	**0**	**6**	**1**	**0**	**2**	**2**	**0**	**1**	**2**	**0**
	Cabecera municipal	1	0	0	3	0	0	1	1	0	0	0	0
	Centro poblado	0	0	0	0	0	0	0	0	0	0	0	0
	Rural disperso	1	1	0	3	1	0	1	1	0	1	2	0
	Sin información	0	0	0	0	0	0	0	0	0	0	0	0
52405 Leiva	**TOTAL**	**1**	**0**	**0**	**3**	**0**	**0**	**0**	**3**	**0**	**1**	**1**	**0**
	Cabecera municipal	1	0	0	0	0	0	0	1	0	0	0	0
	Centro poblado	0	0	0	1	0	0	0	1	0	0	0	0
	Rural disperso	0	0	0	2	0	0	0	1	0	1	1	0
	Sin información	0	0	0	0	0	0	0	0	0	0	0	0
52411 Linares	**TOTAL**	**1**	**0**	**0**	**0**	**1**	**0**	**3**	**1**	**0**	**0**	**0**	**0**
	Cabecera municipal	1	0	0	0	0	0	0	0	0	0	0	0
	Centro poblado	0	0	0	0	0	0	1	0	0	0	0	0
	Rural disperso	0	0	0	0	1	0	2	1	0	0	0	0
	Sin información	0	0	0	0	0	0	0	0	0	0	0	0
52418 Los Andes	**TOTAL**	**1**	**0**	**0**	**0**	**1**	**0**	**2**	**0**	**0**	**1**	**0**	**0**
	Cabecera municipal	0	0	0	0	0	0	0	0	0	1	0	0
	Centro poblado	0	0	0	0	0	0	0	0	0	0	0	0
	Rural disperso	1	0	0	0	1	0	2	0	0	0	0	0
	Sin información	0	0	0	0	0	0	0	0	0	0	0	0

DEFUNCIONES NO FETALES POR GRUPOS DE EDAD Y SEXO,
SEGÚN DEPARTAMENTO, MUNICIPIO Y ÁREA DE RESIDENCIA
DEPARTAMENTO DE NARIÑO 2022 (Ultimo dato oficial)

Fuente: DANE - Estadísticas Vitales, Subdirección de Salud Pública, Oficina de Epidemiología

Departamento, Municipio y Arèa de residencia		Grupos de edad											
		De 35 a 39 años			De 40 a 44 años			De 45 a 49 años			De 50 a 54 años		
		Hombres	Mujeres	Indeterminado	Hombres	Mujeres	Indeterminado	Hombres	Mujeres	Indeterminado	Hombres	Mujeres	Indeterminado
52427 Magüí	**TOTAL**	**0**	**0**	**0**	**1**	**0**	**0**	**1**	**1**	**0**	**1**	**0**	**0**
	Cabecera municipal	0	0	0	1	0	0	0	0	0	0	0	0
	Centro poblado	0	0	0	0	0	0	1	0	0	1	0	0
	Rural disperso	0	0	0	0	0	0	0	1	0	0	0	0
	Sin información	0	0	0	0	0	0	0	0	0	0	0	0
52435 Mallama	**TOTAL**	**1**	**0**	**0**	**2**	**0**	**0**	**1**	**0**	**0**	**0**	**2**	**0**
	Cabecera municipal	0	0	0	0	0	0	0	0	0	0	0	0
	Centro poblado	0	0	0	0	0	0	1	0	0	0	0	0
	Rural disperso	1	0	0	2	0	0	0	0	0	0	2	0
	Sin información	0	0	0	0	0	0	0	0	0	0	0	0
52473 Mosquera	**TOTAL**	**0**	**0**	**0**	**1**	**0**	**0**	**0**	**0**	**0**	**0**	**1**	**0**
	Cabecera municipal	0	0	0	0	0	0	0	0	0	0	0	0
	Centro poblado	0	0	0	1	0	0	0	0	0	0	0	0
	Rural disperso	0	0	0	0	0	0	0	0	0	0	1	0
	Sin información	0	0	0	0	0	0	0	0	0	0	0	0
52480 Nariño	**TOTAL**	**0**	**0**	**0**	**1**	**0**	**0**	**0**	**1**	**0**	**2**	**0**	**0**
	Cabecera municipal	0	0	0	1	0	0	0	0	0	2	0	0
	Centro poblado	0	0	0	0	0	0	0	0	0	0	0	0
	Rural disperso	0	0	0	0	0	0	0	1	0	0	0	0
	Sin información	0	0	0	0	0	0	0	0	0	0	0	0
52490 Olaya Herrera	**TOTAL**	**3**	**2**	**0**	**6**	**1**	**0**	**1**	**0**	**0**	**2**	**0**	**0**
	Cabecera municipal	1	1	0	2	0	0	1	0	0	1	0	0
	Centro poblado	0	0	0	0	0	0	0	0	0	0	0	0
	Rural disperso	2	1	0	4	1	0	0	0	0	1	0	0
	Sin información	0	0	0	0	0	0	0	0	0	0	0	0
52506 Ospina	**TOTAL**	**0**	**0**	**0**	**0**	**1**	**0**	**1**	**0**	**0**	**1**	**1**	**0**
	Cabecera municipal	0	0	0	0	0	0	1	0	0	0	0	0
	Centro poblado	0	0	0	0	0	0	0	0	0	0	0	0
	Rural disperso	0	0	0	0	1	0	0	0	0	1	1	0
	Sin información	0	0	0	0	0	0	0	0	0	0	0	0
52520 Francisco Pizarro	**TOTAL**	**1**	**0**	**0**	**0**	**0**	**0**	**1**	**0**	**0**	**1**	**0**	**0**
	Cabecera municipal	1	0	0	0	0	0	0	0	0	0	0	0
	Centro poblado	0	0	0	0	0	0	0	0	0	0	0	0
	Rural disperso	0	0	0	0	0	0	1	0	0	1	0	0
	Sin información	0	0	0	0	0	0	0	0	0	0	0	0
52540 Policarpa	**TOTAL**	**3**	**3**	**0**	**5**	**2**	**0**	**3**	**0**	**0**	**1**	**1**	**0**
	Cabecera municipal	0	2	0	1	0	0	0	0	0	0	1	0
	Centro poblado	2	0	0	2	0	0	1	0	0	1	0	0
	Rural disperso	1	1	0	2	2	0	2	0	0	0	0	0
	Sin información	0	0	0	0	0	0	0	0	0	0	0	0
52560 Potosí	**TOTAL**	**0**	**0**	**0**	**1**	**0**	**0**	**0**	**1**	**0**	**0**	**1**	**0**
	Cabecera municipal	0	0	0	1	0	0	0	0	0	0	1	0
	Centro poblado	0	0	0	0	0	0	0	1	0	0	0	0
	Rural disperso	0	0	0	0	0	0	0	0	0	0	0	0
	Sin información	0	0	0	0	0	0	0	0	0	0	0	0

DEFUNCIONES NO FETALES POR GRUPOS DE EDAD Y SEXO,
SEGÚN DEPARTAMENTO, MUNICIPIO Y ÁREA DE RESIDENCIA
DEPARTAMENTO DE NARIÑO 2022 (Ultimo dato oficial)

Fuente: DANE - Estadísticas Vitales, Subdirección de Salud Pública, Oficina de Epidemiología

Departamento, Municipio y Arèa de residencia		Grupos de edad											
		De 35 a 39 años			De 40 a 44 años			De 45 a 49 años			De 50 a 54 años		
		Hombres	Mujeres	Indeterminado	Hombres	Mujeres	Indeterminado	Hombres	Mujeres	Indeterminado	Hombres	Mujeres	Indeterminado
52565 Providencia	**TOTAL**	**0**	**0**	**0**	**0**	**1**	**0**	**0**	**0**	**0**	**0**	**1**	**0**
	Cabecera municipal	0	0	0	0	0	0	0	0	0	0	0	0
	Centro poblado	0	0	0	0	0	0	0	0	0	0	0	0
	Rural disperso	0	0	0	0	1	0	0	0	0	0	1	0
	Sin información	0	0	0	0	0	0	0	0	0	0	0	0
52573 Puerres	**TOTAL**	**0**	**0**	**0**	**1**	**0**	**0**	**0**	**1**	**0**	**1**	**0**	**0**
	Cabecera municipal	0	0	0	1	0	0	0	0	0	0	0	0
	Centro poblado	0	0	0	0	0	0	0	0	0	0	0	0
	Rural disperso	0	0	0	0	0	0	0	1	0	1	0	0
	Sin información	0	0	0	0	0	0	0	0	0	0	0	0
52585 Pupiales	**TOTAL**	**1**	**0**	**0**	**2**	**1**	**0**	**0**	**1**	**0**	**2**	**1**	**0**
	Cabecera municipal	1	0	0	0	1	0	0	0	0	2	1	0
	Centro poblado	0	0	0	0	0	0	0	0	0	0	0	0
	Rural disperso	0	0	0	2	0	0	0	1	0	0	0	0
	Sin información	0	0	0	0	0	0	0	0	0	0	0	0
52612 Ricaurte	**TOTAL**	**1**	**0**	**0**	**2**	**0**	**0**	**2**	**2**	**0**	**3**	**1**	**0**
	Cabecera municipal	0	0	0	1	0	0	0	0	0	1	0	0
	Centro poblado	0	0	0	1	0	0	2	1	0	0	0	0
	Rural disperso	1	0	0	0	0	0	0	1	0	2	1	0
	Sin información	0	0	0	0	0	0	0	0	0	0	0	0
52621 Roberto Payán	**TOTAL**	**1**	**2**	**0**	**2**	**0**	**0**	**0**	**1**	**0**	**0**	**3**	**0**
	Cabecera municipal	0	0	0	2	0	0	0	1	0	0	1	0
	Centro poblado	0	0	0	0	0	0	0	0	0	0	0	0
	Rural disperso	1	2	0	0	0	0	0	0	0	0	2	0
	Sin información	0	0	0	0	0	0	0	0	0	0	0	0
52678 Samaniego	**TOTAL**	**5**	**1**	**0**	**6**	**2**	**0**	**3**	**2**	**0**	**3**	**1**	**0**
	Cabecera municipal	2	0	0	3	0	0	0	1	0	2	1	0
	Centro poblado	1	0	0	2	0	0	0	0	0	0	0	0
	Rural disperso	2	1	0	1	2	0	3	1	0	1	0	0
	Sin información	0	0	0	0	0	0	0	0	0	0	0	0
52683 Sandoná	**TOTAL**	**1**	**1**	**0**	**0**	**0**	**0**	**1**	**2**	**0**	**0**	**1**	**0**
	Cabecera municipal	1	0	0	0	0	0	0	2	0	0	1	0
	Centro poblado	0	0	0	0	0	0	0	0	0	0	0	0
	Rural disperso	0	1	0	0	0	0	1	0	0	0	0	0
	Sin información	0	0	0	0	0	0	0	0	0	0	0	0
52685 San Bernardo	**TOTAL**	**1**	**3**	**0**	**0**	**0**	**0**	**1**	**0**	**0**	**2**	**0**	**0**
	Cabecera municipal	1	0	0	0	0	0	1	0	0	1	0	0
	Centro poblado	0	1	0	0	0	0	0	0	0	0	0	0
	Rural disperso	0	2	0	0	0	0	0	0	0	1	0	0
	Sin información	0	0	0	0	0	0	0	0	0	0	0	0
52687 San Lorenzo	**TOTAL**	**0**	**0**	**0**	**0**	**0**	**0**	**0**	**1**	**0**	**1**	**3**	**0**
	Cabecera municipal	0	0	0	0	0	0	0	0	0	0	0	0
	Centro poblado	0	0	0	0	0	0	0	0	0	0	3	0
	Rural disperso	0	0	0	0	0	0	0	1	0	1	0	0
	Sin información	0	0	0	0	0	0	0	0	0	0	0	0

DEFUNCIONES NO FETALES POR GRUPOS DE EDAD Y SEXO,
SEGÚN DEPARTAMENTO, MUNICIPIO Y ÁREA DE RESIDENCIA
DEPARTAMENTO DE NARIÑO 2022 (Ultimo dato oficial)

Fuente: DANE - Estadísticas Vitales, Subdirección de Salud Pública, Oficina de Epidemiología

Departamento, Municipio y Arèa de residencia		Grupos de edad											
		De 35 a 39 años			De 40 a 44 años			De 45 a 49 años			De 50 a 54 años		
		Hombres	Mujeres	Indeterminado	Hombres	Mujeres	Indeterminado	Hombres	Mujeres	Indeterminado	Hombres	Mujeres	Indeterminado
52693 San Pablo	**TOTAL**	**0**	**0**	**0**	**0**	**0**	**0**	**0**	**1**	**0**	**1**	**0**	**0**
	Cabecera municipal	0	0	0	0	0	0	0	0	0	0	0	0
	Centro poblado	0	0	0	0	0	0	0	0	0	0	0	0
	Rural disperso	0	0	0	0	0	0	0	1	0	1	0	0
	Sin información	0	0	0	0	0	0	0	0	0	0	0	0
52694 San Pedro de Cartago	**TOTAL**	**1**	**1**	**0**	**0**	**0**	**0**	**1**	**1**	**0**	**2**	**1**	**0**
	Cabecera municipal	0	1	0	0	0	0	0	0	0	0	0	0
	Centro poblado	0	0	0	0	0	0	1	0	0	1	0	0
	Rural disperso	1	0	0	0	0	0	0	1	0	1	1	0
	Sin información	0	0	0	0	0	0	0	0	0	0	0	0
52696 Santa Bárbara	**TOTAL**	**2**	**1**	**0**	**2**	**0**	**0**	**0**	**1**	**0**	**2**	**2**	**0**
	Cabecera municipal	0	0	0	1	0	0	0	1	0	0	0	0
	Centro poblado	0	0	0	0	0	0	0	0	0	0	0	0
	Rural disperso	2	1	0	1	0	0	0	0	0	2	2	0
	Sin información	0	0	0	0	0	0	0	0	0	0	0	0
52699 Santacruz	**TOTAL**	**2**	**0**	**0**	**0**	**0**	**0**	**2**	**1**	**0**	**2**	**3**	**0**
	Cabecera municipal	2	0	0	0	0	0	1	1	0	0	0	0
	Centro poblado	0	0	0	0	0	0	0	0	0	0	0	0
	Rural disperso	0	0	0	0	0	0	1	0	0	2	3	0
	Sin información	0	0	0	0	0	0	0	0	0	0	0	0
52720 Sapuyes	**TOTAL**	**1**	**0**	**0**	**0**	**0**	**0**	**0**	**0**	**0**	**1**	**0**	**0**
	Cabecera municipal	0	0	0	0	0	0	0	0	0	0	0	0
	Centro poblado	1	0	0	0	0	0	0	0	0	0	0	0
	Rural disperso	0	0	0	0	0	0	0	0	0	1	0	0
	Sin información	0	0	0	0	0	0	0	0	0	0	0	0
52786 Taminango	**TOTAL**	**1**	**0**	**0**	**3**	**0**	**0**	**2**	**0**	**0**	**3**	**0**	**0**
	Cabecera municipal	1	0	0	0	0	0	0	0	0	0	0	0
	Centro poblado	0	0	0	1	0	0	1	0	0	0	0	0
	Rural disperso	0	0	0	2	0	0	1	0	0	3	0	0
	Sin información	0	0	0	0	0	0	0	0	0	0	0	0
52788 Tangua	**TOTAL**	**1**	**0**	**0**	**2**	**1**	**0**	**1**	**2**	**0**	**1**	**0**	**0**
	Cabecera municipal	0	0	0	2	1	0	1	1	0	1	0	0
	Centro poblado	1	0	0	0	0	0	0	0	0	0	0	0
	Rural disperso	0	0	0	0	0	0	0	1	0	0	0	0
	Sin información	0	0	0	0	0	0	0	0	0	0	0	0
52835 San Andrés de Tumaco	**TOTAL**	**38**	**13**	**0**	**30**	**12**	**0**	**32**	**18**	**0**	**24**	**25**	**0**
	Cabecera municipal	17	10	0	19	9	0	12	13	0	12	14	0
	Centro poblado	6	2	0	3	1	0	4	1	0	1	7	0
	Rural disperso	14	1	0	8	2	0	16	4	0	11	4	0
	Sin información	1	0	0	0	0	0	0	0	0	0	0	0
52838 Túquerres	**TOTAL**	**5**	**3**	**0**	**3**	**0**	**0**	**1**	**4**	**0**	**5**	**3**	**0**
	Cabecera municipal	3	1	0	2	0	0	1	0	0	3	0	0
	Centro poblado	1	0	0	1	0	0	0	3	0	0	1	0
	Rural disperso	1	2	0	0	0	0	0	1	0	2	2	0
	Sin información	0	0	0	0	0	0	0	0	0	0	0	0
52885 Yacuanquer	**TOTAL**	**0**	**0**	**0**	**1**	**1**	**0**	**0**	**1**	**0**	**1**	**0**	**0**
	Cabecera municipal	0	0	0	0	1	0	0	0	0	1	0	0
	Centro poblado	0	0	0	1	0	0	0	0	0	0	0	0
	Rural disperso	0	0	0	0	0	0	0	1	0	0	0	0
	Sin información	0	0	0	0	0	0	0	0	0	0	0	0

DEFUNCIONES NO FETALES POR GRUPOS DE EDAD Y SEXO,
SEGÚN DEPARTAMENTO, MUNICIPIO Y ÁREA DE RESIDENCIA
DEPARTAMENTO DE NARIÑO 2022 (Ultimo dato oficial)

Fuente: DANE - Estadísticas Vitales, Subdirección de Salud Pública, Oficina de Epidemiología

Departamento, Municipio y Arèa de residencia		Grupos de edad											
		De 55 a 59 años			De 60 a 64 años			De 65 a 69 años			De 70 a 74 años		
		Hombres	Mujeres	Indeterminado	Hombres	Mujeres	Indeterminado	Hombres	Mujeres	Indeterminado	Hombres	Mujeres	Indeterminado
Total Departamento	**TOTAL**	**213**	**132**	**0**	**257**	**207**	**0**	**322**	**231**	**0**	**424**	**308**	**0**
	Cabecera municipal	124	77	0	155	135	0	183	138	0	221	165	0
	Centro poblado	27	16	0	28	27	0	31	26	0	53	46	0
	Rural disperso	61	39	0	74	45	0	108	67	0	150	97	0
	Sin información	1	0	0	0	0	0	0	0	0	0	0	0
52001 Pasto	**TOTAL**	**69**	**47**	**0**	**75**	**74**	**0**	**107**	**84**	**0**	**135**	**103**	**0**
	Cabecera municipal	58	40	0	65	62	0	94	72	0	116	88	0
	Centro poblado	9	5	0	6	10	0	4	10	0	13	12	0
	Rural disperso	1	2	0	4	2	0	9	2	0	6	3	0
	Sin información	1	0	0	0	0	0	0	0	0	0	0	0
52019 Albán	**TOTAL**	**1**	**1**	**0**	**5**	**2**	**0**	**2**	**1**	**0**	**2**	**1**	**0**
	Cabecera municipal	1	1	0	2	1	0	2	1	0	0	0	0
	Centro poblado	0	0	0	0	0	0	0	0	0	0	0	0
	Rural disperso	0	0	0	3	1	0	0	0	0	2	1	0
	Sin información	0	0	0	0	0	0	0	0	0	0	0	0
52022 Aldana	**TOTAL**	**2**	**0**	**0**	**0**	**0**	**0**	**1**	**1**	**0**	**1**	**4**	**0**
	Cabecera municipal	1	0	0	0	0	0	0	0	0	1	1	0
	Centro poblado	1	0	0	0	0	0	0	0	0	0	0	0
	Rural disperso	0	0	0	0	0	0	1	1	0	0	3	0
	Sin información	0	0	0	0	0	0	0	0	0	0	0	0
52036 Ancuya	**TOTAL**	**1**	**1**	**0**	**3**	**1**	**0**	**0**	**2**	**0**	**4**	**1**	**0**
	Cabecera municipal	1	0	0	1	0	0	0	0	0	1	0	0
	Centro poblado	0	0	0	1	0	0	0	1	0	0	0	0
	Rural disperso	0	1	0	1	1	0	0	1	0	3	1	0
	Sin información	0	0	0	0	0	0	0	0	0	0	0	0
52051 Arboleda	**TOTAL**	**1**	**1**	**0**	**0**	**0**	**0**	**1**	**1**	**0**	**1**	**3**	**0**
	Cabecera municipal	0	0	0	0	0	0	0	0	0	0	0	0
	Centro poblado	0	0	0	0	0	0	0	0	0	0	0	0
	Rural disperso	1	1	0	0	0	0	1	1	0	1	3	0
	Sin información	0	0	0	0	0	0	0	0	0	0	0	0
52079 Barbacoas	**TOTAL**	**2**	**4**	**0**	**7**	**2**	**0**	**5**	**3**	**0**	**3**	**1**	**0**
	Cabecera municipal	0	2	0	2	1	0	2	2	0	1	1	0
	Centro poblado	2	0	0	3	0	0	0	0	0	1	0	0
	Rural disperso	0	2	0	2	1	0	3	1	0	1	0	0
	Sin información	0	0	0	0	0	0	0	0	0	0	0	0
52083 Belén	**TOTAL**	**2**	**0**	**0**	**1**	**1**	**0**	**1**	**0**	**0**	**0**	**3**	**0**
	Cabecera municipal	1	0	0	0	0	0	1	0	0	0	0	0
	Centro poblado	1	0	0	0	0	0	0	0	0	0	0	0
	Rural disperso	0	0	0	1	1	0	0	0	0	0	3	0
	Sin información	0	0	0	0	0	0	0	0	0	0	0	0
52110 Buesaco	**TOTAL**	**2**	**1**	**0**	**9**	**5**	**0**	**2**	**1**	**0**	**10**	**5**	**0**
	Cabecera municipal	1	0	0	4	3	0	1	0	0	3	0	0
	Centro poblado	0	1	0	0	1	0	0	0	0	3	3	0
	Rural disperso	1	0	0	5	1	0	1	1	0	4	2	0
	Sin información	0	0	0	0	0	0	0	0	0	0	0	0
52203 Colón	**TOTAL**	**0**	**0**	**0**	**3**	**0**	**0**	**3**	**0**	**0**	**4**	**5**	**0**
	Cabecera municipal	0	0	0	2	0	0	1	0	0	1	1	0
	Centro poblado	0	0	0	0	0	0	0	0	0	0	1	0
	Rural disperso	0	0	0	1	0	0	2	0	0	3	3	0
	Sin información	0	0	0	0	0	0	0	0	0	0	0	0

DEFUNCIONES NO FETALES POR GRUPOS DE EDAD Y SEXO,
SEGÚN DEPARTAMENTO, MUNICIPIO Y ÁREA DE RESIDENCIA
DEPARTAMENTO DE NARIÑO 2022 (Ultimo dato oficial)

Fuente: DANE - Estadísticas Vitales, Subdirección de Salud Pública, Oficina de Epidemiología

Departamento, Municipio y Arèa de residencia		Grupos de edad											
		De 55 a 59 años			De 60 a 64 años			De 65 a 69 años			De 70 a 74 años		
		Hombres	Mujeres	Indeterminado	Hombres	Mujeres	Indeterminado	Hombres	Mujeres	Indeterminado	Hombres	Mujeres	Indeterminado
52207 Consacá	**TOTAL**	**3**	**0**	**0**	**4**	**1**	**0**	**3**	**1**	**0**	**4**	**2**	**0**
	Cabecera municipal	1	0	0	1	1	0	0	0	0	1	0	0
	Centro poblado	1	0	0	1	0	0	0	0	0	1	1	0
	Rural disperso	1	0	0	2	0	0	3	1	0	2	1	0
	Sin información	0	0	0	0	0	0	0	0	0	0	0	0
52210 Contadero	**TOTAL**	**1**	**2**	**0**	**1**	**1**	**0**	**3**	**0**	**0**	**2**	**0**	**0**
	Cabecera municipal	1	2	0	0	1	0	0	0	0	2	0	0
	Centro poblado	0	0	0	0	0	0	2	0	0	0	0	0
	Rural disperso	0	0	0	1	0	0	1	0	0	0	0	0
	Sin información	0	0	0	0	0	0	0	0	0	0	0	0
52215 Córdoba	**TOTAL**	**0**	**1**	**0**	**0**	**1**	**0**	**3**	**2**	**0**	**4**	**4**	**0**
	Cabecera municipal	0	0	0	0	1	0	0	0	0	2	1	0
	Centro poblado	0	0	0	0	0	0	0	0	0	0	1	0
	Rural disperso	0	1	0	0	0	0	3	2	0	2	2	0
	Sin información	0	0	0	0	0	0	0	0	0	0	0	0
52224 Cuaspud Carlosama	**TOTAL**	**1**	**0**	**0**	**0**	**0**	**0**	**1**	**0**	**0**	**3**	**1**	**0**
	Cabecera municipal	0	0	0	0	0	0	0	0	0	0	0	0
	Centro poblado	0	0	0	0	0	0	0	0	0	1	0	0
	Rural disperso	1	0	0	0	0	0	1	0	0	2	1	0
	Sin información	0	0	0	0	0	0	0	0	0	0	0	0
52227 Cumbal	**TOTAL**	**8**	**0**	**0**	**1**	**1**	**0**	**9**	**4**	**0**	**7**	**4**	**0**
	Cabecera municipal	2	0	0	0	0	0	2	3	0	1	1	0
	Centro poblado	1	0	0	0	0	0	1	0	0	2	1	0
	Rural disperso	5	0	0	1	1	0	6	1	0	4	2	0
	Sin información	0	0	0	0	0	0	0	0	0	0	0	0
52233 Cumbitara	**TOTAL**	**1**	**0**	**0**	**0**	**0**	**0**	**2**	**1**	**0**	**1**	**0**	**0**
	Cabecera municipal	0	0	0	0	0	0	1	0	0	1	0	0
	Centro poblado	0	0	0	0	0	0	0	0	0	0	0	0
	Rural disperso	1	0	0	0	0	0	1	1	0	0	0	0
	Sin información	0	0	0	0	0	0	0	0	0	0	0	0
52240 Chachagüí	**TOTAL**	**0**	**3**	**0**	**3**	**4**	**0**	**3**	**2**	**0**	**4**	**4**	**0**
	Cabecera municipal	0	1	0	0	3	0	0	1	0	0	1	0
	Centro poblado	0	1	0	1	0	0	1	0	0	2	1	0
	Rural disperso	0	1	0	2	1	0	2	1	0	2	2	0
	Sin información	0	0	0	0	0	0	0	0	0	0	0	0
52250 El Charco	**TOTAL**	**0**	**1**	**0**	**5**	**1**	**0**	**3**	**2**	**0**	**1**	**3**	**0**
	Cabecera municipal	0	0	0	2	1	0	2	0	0	1	1	0
	Centro poblado	0	0	0	0	0	0	0	0	0	0	0	0
	Rural disperso	0	1	0	3	0	0	1	2	0	0	2	0
	Sin información	0	0	0	0	0	0	0	0	0	0	0	0
52254 El Peñol	**TOTAL**	**0**	**0**	**0**	**1**	**3**	**0**	**0**	**1**	**0**	**3**	**1**	**0**
	Cabecera municipal	0	0	0	0	0	0	0	0	0	1	1	0
	Centro poblado	0	0	0	0	0	0	0	0	0	0	0	0
	Rural disperso	0	0	0	1	3	0	0	1	0	2	0	0
	Sin información	0	0	0	0	0	0	0	0	0	0	0	0

DEFUNCIONES NO FETALES POR GRUPOS DE EDAD Y SEXO,
SEGÚN DEPARTAMENTO, MUNICIPIO Y ÁREA DE RESIDENCIA
DEPARTAMENTO DE NARIÑO 2022 (Ultimo dato oficial)

Fuente: DANE - Estadísticas Vitales, Subdirección de Salud Pública, Oficina de Epidemiología

Departamento, Municipio y Arèa de residencia		Grupos de edad											
		De 55 a 59 años			De 60 a 64 años			De 65 a 69 años			De 70 a 74 años		
		Hombres	Mujeres	Indeterminado	Hombres	Mujeres	Indeterminado	Hombres	Mujeres	Indeterminado	Hombres	Mujeres	Indeterminado
52256 El Rosario	**TOTAL**	**1**	**2**	**0**	**2**	**1**	**0**	**3**	**0**	**0**	**2**	**4**	**0**
	Cabecera municipal	0	0	0	0	1	0	0	0	0	0	1	0
	Centro poblado	0	2	0	1	0	0	2	0	0	0	3	0
	Rural disperso	1	0	0	1	0	0	1	0	0	2	0	0
	Sin información	0	0	0	0	0	0	0	0	0	0	0	0
52258 El Tablón de Gómez	**TOTAL**	**1**	**0**	**0**	**4**	**1**	**0**	**4**	**0**	**0**	**8**	**4**	**0**
	Cabecera municipal	0	0	0	1	0	0	0	0	0	1	0	0
	Centro poblado	1	0	0	2	1	0	2	0	0	1	2	0
	Rural disperso	0	0	0	1	0	0	2	0	0	6	2	0
	Sin información	0	0	0	0	0	0	0	0	0	0	0	0
52260 El Tambo	**TOTAL**	**1**	**0**	**0**	**2**	**1**	**0**	**1**	**2**	**0**	**9**	**3**	**0**
	Cabecera municipal	1	0	0	0	0	0	0	1	0	3	2	0
	Centro poblado	0	0	0	0	0	0	0	0	0	1	0	0
	Rural disperso	0	0	0	2	1	0	1	1	0	5	1	0
	Sin información	0	0	0	0	0	0	0	0	0	0	0	0
52287 Funes	**TOTAL**	**1**	**1**	**0**	**2**	**1**	**0**	**2**	**1**	**0**	**3**	**1**	**0**
	Cabecera municipal	1	1	0	1	1	0	1	0	0	2	1	0
	Centro poblado	0	0	0	0	0	0	1	1	0	0	0	0
	Rural disperso	0	0	0	1	0	0	0	0	0	1	0	0
	Sin información	0	0	0	0	0	0	0	0	0	0	0	0
52317 Guachucal	**TOTAL**	**3**	**0**	**0**	**4**	**2**	**0**	**0**	**3**	**0**	**4**	**8**	**0**
	Cabecera municipal	0	0	0	0	1	0	0	1	0	0	2	0
	Centro poblado	0	0	0	1	0	0	0	0	0	0	0	0
	Rural disperso	3	0	0	3	1	0	0	2	0	4	6	0
	Sin información	0	0	0	0	0	0	0	0	0	0	0	0
52320 Guaitarilla	**TOTAL**	**2**	**1**	**0**	**2**	**2**	**0**	**4**	**3**	**0**	**6**	**3**	**0**
	Cabecera municipal	0	0	0	0	0	0	2	1	0	2	2	0
	Centro poblado	0	0	0	1	2	0	0	1	0	0	0	0
	Rural disperso	2	1	0	1	0	0	2	1	0	4	1	0
	Sin información	0	0	0	0	0	0	0	0	0	0	0	0
52323 Gualmatán	**TOTAL**	**1**	**1**	**0**	**2**	**1**	**0**	**2**	**1**	**0**	**2**	**1**	**0**
	Cabecera municipal	1	0	0	1	1	0	2	1	0	1	0	0
	Centro poblado	0	0	0	0	0	0	0	0	0	0	0	0
	Rural disperso	0	1	0	1	0	0	0	0	0	1	1	0
	Sin información	0	0	0	0	0	0	0	0	0	0	0	0
52352 Iles	**TOTAL**	**1**	**0**	**0**	**1**	**0**	**0**	**3**	**1**	**0**	**0**	**2**	**0**
	Cabecera municipal	1	0	0	1	0	0	0	0	0	0	1	0
	Centro poblado	0	0	0	0	0	0	0	0	0	0	0	0
	Rural disperso	0	0	0	0	0	0	3	1	0	0	1	0
	Sin información	0	0	0	0	0	0	0	0	0	0	0	0
52354 Imués	**TOTAL**	**0**	**0**	**0**	**0**	**1**	**0**	**2**	**3**	**0**	**2**	**2**	**0**
	Cabecera municipal	0	0	0	0	0	0	1	0	0	0	0	0
	Centro poblado	0	0	0	0	0	0	1	2	0	0	1	0
	Rural disperso	0	0	0	0	1	0	0	1	0	2	1	0
	Sin información	0	0	0	0	0	0	0	0	0	0	0	0

DEFUNCIONES NO FETALES POR GRUPOS DE EDAD Y SEXO,
SEGÚN DEPARTAMENTO, MUNICIPIO Y ÁREA DE RESIDENCIA
DEPARTAMENTO DE NARIÑO 2022 (Ultimo dato oficial)

Fuente: DANE - Estadísticas Vitales, Subdirección de Salud Pública, Oficina de Epidemiología

Departamento, Municipio y Arèa de residencia		Grupos de edad											
		De 55 a 59 años			De 60 a 64 años			De 65 a 69 años			De 70 a 74 años		
		Hombres	Mujeres	Indeterminado	Hombres	Mujeres	Indeterminado	Hombres	Mujeres	Indeterminado	Hombres	Mujeres	Indeterminado
52356 Ipiales	**TOTAL**	**8**	**5**	**0**	**16**	**19**	**0**	**22**	**22**	**0**	**30**	**24**	**0**
	Cabecera municipal	7	4	0	14	15	0	17	16	0	22	15	0
	Centro poblado	0	0	0	1	3	0	1	2	0	3	3	0
	Rural disperso	1	1	0	1	1	0	4	4	0	5	6	0
	Sin información	0	0	0	0	0	0	0	0	0	0	0	0
52378 La Cruz	**TOTAL**	**5**	**4**	**0**	**4**	**4**	**0**	**9**	**0**	**0**	**6**	**6**	**0**
	Cabecera municipal	3	3	0	3	2	0	5	0	0	1	2	0
	Centro poblado	1	1	0	1	2	0	1	0	0	4	1	0
	Rural disperso	1	0	0	0	0	0	3	0	0	1	3	0
	Sin información	0	0	0	0	0	0	0	0	0	0	0	0
52381 La Florida	**TOTAL**	**0**	**2**	**0**	**1**	**1**	**0**	**0**	**0**	**0**	**3**	**2**	**0**
	Cabecera municipal	0	2	0	0	0	0	0	0	0	0	0	0
	Centro poblado	0	0	0	1	1	0	0	0	0	3	1	0
	Rural disperso	0	0	0	0	0	0	0	0	0	0	1	0
	Sin información	0	0	0	0	0	0	0	0	0	0	0	0
52385 La Llanada	**TOTAL**	**1**	**0**	**0**	**0**	**0**	**0**	**2**	**0**	**0**	**2**	**2**	**0**
	Cabecera municipal	0	0	0	0	0	0	1	0	0	2	1	0
	Centro poblado	1	0	0	0	0	0	1	0	0	0	0	0
	Rural disperso	0	0	0	0	0	0	0	0	0	0	1	0
	Sin información	0	0	0	0	0	0	0	0	0	0	0	0
52390 La Tola	**TOTAL**	**0**	**0**	**0**	**1**	**0**	**0**	**1**	**0**	**0**	**2**	**1**	**0**
	Cabecera municipal	0	0	0	0	0	0	1	0	0	0	1	0
	Centro poblado	0	0	0	1	0	0	0	0	0	0	0	0
	Rural disperso	0	0	0	0	0	0	0	0	0	2	0	0
	Sin información	0	0	0	0	0	0	0	0	0	0	0	0
52399 La Unión	**TOTAL**	**3**	**7**	**0**	**3**	**4**	**0**	**6**	**7**	**0**	**10**	**2**	**0**
	Cabecera municipal	1	3	0	3	2	0	2	4	0	2	2	0
	Centro poblado	1	0	0	0	0	0	1	0	0	1	0	0
	Rural disperso	1	4	0	0	2	0	3	3	0	7	0	0
	Sin información	0	0	0	0	0	0	0	0	0	0	0	0
52405 Leiva	**TOTAL**	**3**	**0**	**0**	**0**	**0**	**0**	**1**	**0**	**0**	**1**	**4**	**0**
	Cabecera municipal	1	0	0	0	0	0	1	0	0	0	1	0
	Centro poblado	0	0	0	0	0	0	0	0	0	0	1	0
	Rural disperso	2	0	0	0	0	0	0	0	0	1	2	0
	Sin información	0	0	0	0	0	0	0	0	0	0	0	0
52411 Linares	**TOTAL**	**1**	**1**	**0**	**2**	**0**	**0**	**1**	**2**	**0**	**8**	**3**	**0**
	Cabecera municipal	0	0	0	0	0	0	0	1	0	1	0	0
	Centro poblado	0	1	0	0	0	0	0	0	0	1	2	0
	Rural disperso	1	0	0	2	0	0	1	1	0	6	1	0
	Sin información	0	0	0	0	0	0	0	0	0	0	0	0
52418 Los Andes	**TOTAL**	**0**	**0**	**0**	**4**	**1**	**0**	**0**	**0**	**0**	**3**	**1**	**0**
	Cabecera municipal	0	0	0	3	0	0	0	0	0	1	0	0
	Centro poblado	0	0	0	0	0	0	0	0	0	0	0	0
	Rural disperso	0	0	0	1	1	0	0	0	0	2	1	0
	Sin información	0	0	0	0	0	0	0	0	0	0	0	0

DEFUNCIONES NO FETALES POR GRUPOS DE EDAD Y SEXO,
SEGÚN DEPARTAMENTO, MUNICIPIO Y ÁREA DE RESIDENCIA
DEPARTAMENTO DE NARIÑO 2022 (Ultimo dato oficial)

Fuente: DANE - Estadísticas Vitales, Subdirección de Salud Pública, Oficina de Epidemiología

Departamento, Municipio y Arèa de residencia		Grupos de edad											
		De 55 a 59 años			De 60 a 64 años			De 65 a 69 años			De 70 a 74 años		
		Hombres	Mujeres	Indeterminado	Hombres	Mujeres	Indeterminado	Hombres	Mujeres	Indeterminado	Hombres	Mujeres	Indeterminado
52427 Magüí	**TOTAL**	**2**	**2**	**0**	**0**	**0**	**0**	**0**	**0**	**0**	**1**	**1**	**0**
	Cabecera municipal	1	1	0	0	0	0	0	0	0	1	0	0
	Centro poblado	1	0	0	0	0	0	0	0	0	0	0	0
	Rural disperso	0	1	0	0	0	0	0	0	0	0	1	0
	Sin información	0	0	0	0	0	0	0	0	0	0	0	0
52435 Mallama	**TOTAL**	**1**	**0**	**0**	**0**	**0**	**0**	**6**	**2**	**0**	**3**	**1**	**0**
	Cabecera municipal	0	0	0	0	0	0	0	0	0	0	0	0
	Centro poblado	0	0	0	0	0	0	1	0	0	0	0	0
	Rural disperso	1	0	0	0	0	0	5	2	0	3	1	0
	Sin información	0	0	0	0	0	0	0	0	0	0	0	0
52473 Mosquera	**TOTAL**	**1**	**0**	**0**	**2**	**0**	**0**	**0**	**0**	**0**	**2**	**0**	**0**
	Cabecera municipal	1	0	0	2	0	0	0	0	0	0	0	0
	Centro poblado	0	0	0	0	0	0	0	0	0	0	0	0
	Rural disperso	0	0	0	0	0	0	0	0	0	2	0	0
	Sin información	0	0	0	0	0	0	0	0	0	0	0	0
52480 Nariño	**TOTAL**	**3**	**0**	**0**	**3**	**1**	**0**	**2**	**2**	**0**	**2**	**1**	**0**
	Cabecera municipal	2	0	0	1	1	0	2	0	0	1	1	0
	Centro poblado	0	0	0	1	0	0	0	0	0	0	0	0
	Rural disperso	1	0	0	1	0	0	0	2	0	1	0	0
	Sin información	0	0	0	0	0	0	0	0	0	0	0	0
52490 Olaya Herrera	**TOTAL**	**3**	**3**	**0**	**2**	**0**	**0**	**2**	**1**	**0**	**4**	**2**	**0**
	Cabecera municipal	2	2	0	0	0	0	0	0	0	3	1	0
	Centro poblado	0	0	0	0	0	0	1	0	0	0	0	0
	Rural disperso	1	1	0	2	0	0	1	1	0	1	1	0
	Sin información	0	0	0	0	0	0	0	0	0	0	0	0
52506 Ospina	**TOTAL**	**0**	**0**	**0**	**1**	**0**	**0**	**2**	**0**	**0**	**0**	**0**	**0**
	Cabecera municipal	0	0	0	1	0	0	1	0	0	0	0	0
	Centro poblado	0	0	0	0	0	0	0	0	0	0	0	0
	Rural disperso	0	0	0	0	0	0	1	0	0	0	0	0
	Sin información	0	0	0	0	0	0	0	0	0	0	0	0
52520 Francisco Pizarro	**TOTAL**	**1**	**0**	**0**	**1**	**2**	**0**	**0**	**0**	**0**	**0**	**3**	**0**
	Cabecera municipal	1	0	0	0	2	0	0	0	0	0	2	0
	Centro poblado	0	0	0	0	0	0	0	0	0	0	0	0
	Rural disperso	0	0	0	1	0	0	0	0	0	0	1	0
	Sin información	0	0	0	0	0	0	0	0	0	0	0	0
52540 Policarpa	**TOTAL**	**5**	**2**	**0**	**3**	**1**	**0**	**2**	**2**	**0**	**1**	**2**	**0**
	Cabecera municipal	1	1	0	1	0	0	1	0	0	1	0	0
	Centro poblado	2	1	0	1	1	0	1	1	0	0	1	0
	Rural disperso	2	0	0	1	0	0	0	1	0	0	1	0
	Sin información	0	0	0	0	0	0	0	0	0	0	0	0
52560 Potosí	**TOTAL**	**1**	**1**	**0**	**1**	**0**	**0**	**5**	**1**	**0**	**5**	**4**	**0**
	Cabecera municipal	1	0	0	1	0	0	2	0	0	0	2	0
	Centro poblado	0	0	0	0	0	0	0	0	0	1	0	0
	Rural disperso	0	1	0	0	0	0	3	1	0	4	2	0
	Sin información	0	0	0	0	0	0	0	0	0	0	0	0

DEFUNCIONES NO FETALES POR GRUPOS DE EDAD Y SEXO,
SEGÚN DEPARTAMENTO, MUNICIPIO Y ÁREA DE RESIDENCIA
DEPARTAMENTO DE NARIÑO 2022 (Ultimo dato oficial)

Fuente: DANE - Estadísticas Vitales, Subdirección de Salud Pública, Oficina de Epidemiología

Departamento, Municipio y Arèa de residencia		Grupos de edad											
		De 55 a 59 años			De 60 a 64 años			De 65 a 69 años			De 70 a 74 años		
		Hombres	Mujeres	Indeterminado	Hombres	Mujeres	Indeterminado	Hombres	Mujeres	Indeterminado	Hombres	Mujeres	Indeterminado
52565 Providencia	**TOTAL**	**1**	**0**	**0**	**1**	**1**	**0**	**2**	**0**	**0**	**0**	**0**	**0**
	Cabecera municipal	0	0	0	0	1	0	1	0	0	0	0	0
	Centro poblado	0	0	0	0	0	0	0	0	0	0	0	0
	Rural disperso	1	0	0	1	0	0	1	0	0	0	0	0
	Sin información	0	0	0	0	0	0	0	0	0	0	0	0
52573 Puerres	**TOTAL**	**0**	**0**	**0**	**1**	**2**	**0**	**3**	**1**	**0**	**6**	**2**	**0**
	Cabecera municipal	0	0	0	1	2	0	1	1	0	2	1	0
	Centro poblado	0	0	0	0	0	0	1	0	0	0	0	0
	Rural disperso	0	0	0	0	0	0	1	0	0	4	1	0
	Sin información	0	0	0	0	0	0	0	0	0	0	0	0
52585 Pupiales	**TOTAL**	**2**	**5**	**0**	**0**	**4**	**0**	**5**	**5**	**0**	**6**	**3**	**0**
	Cabecera municipal	1	2	0	0	0	0	3	2	0	1	1	0
	Centro poblado	0	1	0	0	1	0	1	0	0	2	0	0
	Rural disperso	1	2	0	0	3	0	1	3	0	3	2	0
	Sin información	0	0	0	0	0	0	0	0	0	0	0	0
52612 Ricaurte	**TOTAL**	**5**	**0**	**0**	**2**	**1**	**0**	**3**	**0**	**0**	**3**	**2**	**0**
	Cabecera municipal	2	0	0	1	1	0	0	0	0	0	0	0
	Centro poblado	0	0	0	0	0	0	1	0	0	0	1	0
	Rural disperso	3	0	0	1	0	0	2	0	0	3	1	0
	Sin información	0	0	0	0	0	0	0	0	0	0	0	0
52621 Roberto Payán	**TOTAL**	**2**	**1**	**0**	**0**	**1**	**0**	**1**	**1**	**0**	**0**	**1**	**0**
	Cabecera municipal	0	1	0	0	1	0	0	1	0	0	0	0
	Centro poblado	0	0	0	0	0	0	0	0	0	0	0	0
	Rural disperso	2	0	0	0	0	0	1	0	0	0	1	0
	Sin información	0	0	0	0	0	0	0	0	0	0	0	0
52678 Samaniego	**TOTAL**	**5**	**3**	**0**	**9**	**8**	**0**	**9**	**5**	**0**	**8**	**8**	**0**
	Cabecera municipal	2	2	0	6	4	0	3	2	0	3	3	0
	Centro poblado	0	0	0	0	1	0	1	1	0	1	0	0
	Rural disperso	3	1	0	3	3	0	5	2	0	4	5	0
	Sin información	0	0	0	0	0	0	0	0	0	0	0	0
52683 Sandoná	**TOTAL**	**3**	**4**	**0**	**4**	**3**	**0**	**5**	**2**	**0**	**5**	**4**	**0**
	Cabecera municipal	1	1	0	3	3	0	4	1	0	3	2	0
	Centro poblado	0	1	0	0	0	0	1	0	0	1	1	0
	Rural disperso	2	2	0	1	0	0	0	1	0	1	1	0
	Sin información	0	0	0	0	0	0	0	0	0	0	0	0
52685 San Bernardo	**TOTAL**	**2**	**0**	**0**	**2**	**2**	**0**	**1**	**0**	**0**	**2**	**3**	**0**
	Cabecera municipal	1	0	0	1	1	0	0	0	0	1	0	0
	Centro poblado	0	0	0	0	0	0	0	0	0	0	1	0
	Rural disperso	1	0	0	1	1	0	1	0	0	1	2	0
	Sin información	0	0	0	0	0	0	0	0	0	0	0	0
52687 San Lorenzo	**TOTAL**	**3**	**1**	**0**	**3**	**2**	**0**	**7**	**2**	**0**	**3**	**1**	**0**
	Cabecera municipal	1	0	0	0	0	0	2	0	0	1	0	0
	Centro poblado	1	0	0	0	0	0	0	0	0	0	1	0
	Rural disperso	1	1	0	3	2	0	5	2	0	2	0	0
	Sin información	0	0	0	0	0	0	0	0	0	0	0	0

DEFUNCIONES NO FETALES POR GRUPOS DE EDAD Y SEXO,
SEGÚN DEPARTAMENTO, MUNICIPIO Y ÁREA DE RESIDENCIA
DEPARTAMENTO DE NARIÑO 2022 (Ultimo dato oficial)

Fuente: DANE - Estadísticas Vitales, Subdirección de Salud Pública, Oficina de Epidemiología

Departamento, Municipio y Arèa de residencia		Grupos de edad											
		De 55 a 59 años			De 60 a 64 años			De 65 a 69 años			De 70 a 74 años		
		Hombres	Mujeres	Indeterminado	Hombres	Mujeres	Indeterminado	Hombres	Mujeres	Indeterminado	Hombres	Mujeres	Indeterminado
52693 San Pablo	**TOTAL**	**0**	**1**	**0**	**1**	**2**	**0**	**3**	**5**	**0**	**4**	**4**	**0**
	Cabecera municipal	0	0	0	1	2	0	1	2	0	0	1	0
	Centro poblado	0	0	0	0	0	0	0	1	0	0	0	0
	Rural disperso	0	1	0	0	0	0	2	2	0	4	3	0
	Sin información	0	0	0	0	0	0	0	0	0	0	0	0
52694 San Pedro de Cartago	**TOTAL**	**1**	**0**	**0**	**4**	**0**	**0**	**2**	**2**	**0**	**4**	**2**	**0**
	Cabecera municipal	0	0	0	2	0	0	0	1	0	0	0	0
	Centro poblado	0	0	0	1	0	0	0	0	0	0	1	0
	Rural disperso	1	0	0	1	0	0	2	1	0	4	1	0
	Sin información	0	0	0	0	0	0	0	0	0	0	0	0
52696 Santa Bárbara	**TOTAL**	**1**	**0**	**0**	**0**	**0**	**0**	**1**	**0**	**0**	**2**	**0**	**0**
	Cabecera municipal	0	0	0	0	0	0	1	0	0	0	0	0
	Centro poblado	1	0	0	0	0	0	0	0	0	0	0	0
	Rural disperso	0	0	0	0	0	0	0	0	0	2	0	0
	Sin información	0	0	0	0	0	0	0	0	0	0	0	0
52699 Santacruz	**TOTAL**	**3**	**0**	**0**	**1**	**1**	**0**	**0**	**1**	**0**	**2**	**1**	**0**
	Cabecera municipal	1	0	0	0	0	0	0	0	0	0	1	0
	Centro poblado	0	0	0	0	0	0	0	0	0	0	0	0
	Rural disperso	2	0	0	1	1	0	0	1	0	2	0	0
	Sin información	0	0	0	0	0	0	0	0	0	0	0	0
52720 Sapuyes	**TOTAL**	**3**	**0**	**0**	**2**	**1**	**0**	**1**	**0**	**0**	**3**	**0**	**0**
	Cabecera municipal	1	0	0	0	0	0	0	0	0	0	0	0
	Centro poblado	0	0	0	0	0	0	0	0	0	0	0	0
	Rural disperso	2	0	0	2	1	0	1	0	0	3	0	0
	Sin información	0	0	0	0	0	0	0	0	0	0	0	0
52786 Taminango	**TOTAL**	**1**	**0**	**0**	**0**	**1**	**0**	**3**	**3**	**0**	**11**	**6**	**0**
	Cabecera municipal	0	0	0	0	1	0	1	0	0	2	2	0
	Centro poblado	0	0	0	0	0	0	1	2	0	5	2	0
	Rural disperso	1	0	0	0	0	0	1	1	0	4	2	0
	Sin información	0	0	0	0	0	0	0	0	0	0	0	0
52788 Tangua	**TOTAL**	**1**	**0**	**0**	**1**	**2**	**0**	**3**	**0**	**0**	**6**	**3**	**0**
	Cabecera municipal	0	0	0	0	0	0	1	0	0	1	1	0
	Centro poblado	0	0	0	0	1	0	0	0	0	0	0	0
	Rural disperso	1	0	0	1	1	0	2	0	0	5	2	0
	Sin información	0	0	0	0	0	0	0	0	0	0	0	0
52835 San Andrés de Tumaco	**TOTAL**	**30**	**16**	**0**	**34**	**29**	**0**	**31**	**35**	**0**	**36**	**19**	**0**
	Cabecera municipal	19	7	0	19	15	0	14	23	0	24	10	0
	Centro poblado	1	1	0	4	1	0	3	4	0	5	4	0
	Rural disperso	10	8	0	11	13	0	14	8	0	7	5	0
	Sin información	0	0	0	0	0	0	0	0	0	0	0	0
52838 Túquerres	**TOTAL**	**6**	**5**	**0**	**10**	**6**	**0**	**9**	**4**	**0**	**13**	**13**	**0**
	Cabecera municipal	3	0	0	8	4	0	5	0	0	6	9	0
	Centro poblado	1	1	0	0	1	0	1	0	0	1	0	0
	Rural disperso	2	4	0	2	1	0	3	4	0	6	4	0
	Sin información	0	0	0	0	0	0	0	0	0	0	0	0
52885 Yacuanquer	**TOTAL**	**1**	**2**	**0**	**1**	**1**	**0**	**2**	**6**	**0**	**2**	**4**	**0**
	Cabecera municipal	0	1	0	1	0	0	1	1	0	1	1	0
	Centro poblado	1	0	0	0	1	0	0	0	0	0	0	0
	Rural disperso	0	1	0	0	0	0	1	5	0	1	3	0
	Sin información	0	0	0	0	0	0	0	0	0	0	0	0

DEFUNCIONES NO FETALES POR GRUPOS DE EDAD Y SEXO,
SEGÚN DEPARTAMENTO, MUNICIPIO Y ÁREA DE RESIDENCIA
DEPARTAMENTO DE NARIÑO 2022 (Ultimo dato oficial)

Fuente: DANE - Estadísticas Vitales, Subdirección de Salud Pública, Oficina de Epidemiología

Departamento, Municipio y Arèa de residencia		Grupos de edad											
		De 75 a 79 años			De 80 a 84 años			De 85 a 89 años			De 90 a 94 años		
		Hombres	Mujeres	Indeterminado	Hombres	Mujeres	Indeterminado	Hombres	Mujeres	Indeterminado	Hombres	Mujeres	Indeterminado
Total Departamento	**TOTAL**	**496**	**408**	**0**	**601**	**588**	**0**	**561**	**677**	**0**	**365**	**491**	**0**
	Cabecera municipal	263	222	0	280	313	0	268	365	0	173	276	0
	Centro poblado	55	57	0	89	72	0	79	92	0	48	63	0
	Rural disperso	177	129	0	232	203	0	214	220	0	144	152	0
	Sin información	1	0	0	0	0	0	0	0	0	0	0	0
52001 Pasto	**TOTAL**	**152**	**129**	**0**	**162**	**190**	**0**	**155**	**229**	**0**	**100**	**169**	**0**
	Cabecera municipal	129	110	0	132	163	0	132	191	0	79	140	0
	Centro poblado	13	15	0	26	18	0	16	29	0	17	18	0
	Rural disperso	10	4	0	4	9	0	7	9	0	4	11	0
	Sin información	0	0	0	0	0	0	0	0	0	0	0	0
52019 Albán	**TOTAL**	**3**	**3**	**0**	**8**	**7**	**0**	**4**	**9**	**0**	**4**	**4**	**0**
	Cabecera municipal	1	1	0	2	3	0	2	3	0	2	0	0
	Centro poblado	0	0	0	1	0	0	0	0	0	1	0	0
	Rural disperso	2	2	0	5	4	0	2	6	0	1	4	0
	Sin información	0	0	0	0	0	0	0	0	0	0	0	0
52022 Aldana	**TOTAL**	**4**	**5**	**0**	**3**	**3**	**0**	**4**	**2**	**0**	**4**	**2**	**0**
	Cabecera municipal	1	3	0	0	1	0	1	1	0	3	1	0
	Centro poblado	0	0	0	0	0	0	0	0	0	0	0	0
	Rural disperso	3	2	0	3	2	0	3	1	0	1	1	0
	Sin información	0	0	0	0	0	0	0	0	0	0	0	0
52036 Ancuya	**TOTAL**	**5**	**3**	**0**	**7**	**3**	**0**	**5**	**4**	**0**	**4**	**6**	**0**
	Cabecera municipal	1	1	0	2	0	0	1	1	0	0	2	0
	Centro poblado	3	0	0	0	0	0	1	0	0	1	1	0
	Rural disperso	1	2	0	5	3	0	3	3	0	3	3	0
	Sin información	0	0	0	0	0	0	0	0	0	0	0	0
52051 Arboleda	**TOTAL**	**3**	**1**	**0**	**5**	**3**	**0**	**5**	**1**	**0**	**4**	**5**	**0**
	Cabecera municipal	1	0	0	0	0	0	1	0	0	0	0	0
	Centro poblado	0	0	0	0	1	0	0	0	0	1	1	0
	Rural disperso	2	1	0	5	2	0	4	1	0	3	4	0
	Sin información	0	0	0	0	0	0	0	0	0	0	0	0
52079 Barbacoas	**TOTAL**	**4**	**2**	**0**	**5**	**11**	**0**	**4**	**4**	**0**	**5**	**2**	**0**
	Cabecera municipal	1	2	0	1	3	0	2	2	0	2	2	0
	Centro poblado	2	0	0	1	3	0	1	0	0	1	0	0
	Rural disperso	1	0	0	3	5	0	1	2	0	2	0	0
	Sin información	0	0	0	0	0	0	0	0	0	0	0	0
52083 Belén	**TOTAL**	**4**	**2**	**0**	**3**	**2**	**0**	**4**	**2**	**0**	**5**	**2**	**0**
	Cabecera municipal	0	1	0	2	2	0	0	1	0	1	1	0
	Centro poblado	1	0	0	0	0	0	1	0	0	0	0	0
	Rural disperso	3	1	0	1	0	0	3	1	0	4	1	0
	Sin información	0	0	0	0	0	0	0	0	0	0	0	0
52110 Buesaco	**TOTAL**	**10**	**8**	**0**	**10**	**10**	**0**	**16**	**16**	**0**	**4**	**8**	**0**
	Cabecera municipal	5	3	0	4	2	0	4	2	0	0	3	0
	Centro poblado	2	0	0	1	2	0	2	3	0	1	1	0
	Rural disperso	3	5	0	5	6	0	10	11	0	3	4	0
	Sin información	0	0	0	0	0	0	0	0	0	0	0	0
52203 Colón	**TOTAL**	**4**	**3**	**0**	**6**	**1**	**0**	**5**	**3**	**0**	**5**	**4**	**0**
	Cabecera municipal	0	0	0	0	0	0	0	0	0	0	2	0
	Centro poblado	1	1	0	2	0	0	0	0	0	2	0	0
	Rural disperso	3	2	0	4	1	0	5	3	0	3	2	0
	Sin información	0	0	0	0	0	0	0	0	0	0	0	0

DEFUNCIONES NO FETALES POR GRUPOS DE EDAD Y SEXO,
SEGÚN DEPARTAMENTO, MUNICIPIO Y ÁREA DE RESIDENCIA
DEPARTAMENTO DE NARIÑO 2022 (Ultimo dato oficial)

Fuente: DANE - Estadísticas Vitales, Subdirección de Salud Pública, Oficina de Epidemiología

Departamento, Municipio y Arèa de residencia		Grupos de edad											
		De 75 a 79 años			De 80 a 84 años			De 85 a 89 años			De 90 a 94 años		
		Hombres	Mujeres	Indeterminado	Hombres	Mujeres	Indeterminado	Hombres	Mujeres	Indeterminado	Hombres	Mujeres	Indeterminado
52207 Consacá	**TOTAL**	**2**	**3**	**0**	**5**	**7**	**0**	**3**	**5**	**0**	**6**	**3**	**0**
	Cabecera municipal	1	0	0	2	1	0	2	0	0	3	0	0
	Centro poblado	0	0	0	0	1	0	0	0	0	1	3	0
	Rural disperso	1	3	0	3	5	0	1	5	0	2	0	0
	Sin información	0	0	0	0	0	0	0	0	0	0	0	0
52210 Contadero	**TOTAL**	**2**	**1**	**0**	**1**	**4**	**0**	**4**	**4**	**0**	**1**	**3**	**0**
	Cabecera municipal	0	0	0	0	0	0	1	0	0	0	1	0
	Centro poblado	0	0	0	1	1	0	1	0	0	0	0	0
	Rural disperso	2	1	0	0	3	0	2	4	0	1	2	0
	Sin información	0	0	0	0	0	0	0	0	0	0	0	0
52215 Córdoba	**TOTAL**	**3**	**6**	**0**	**5**	**9**	**0**	**7**	**8**	**0**	**5**	**9**	**0**
	Cabecera municipal	1	1	0	0	3	0	3	1	0	3	0	0
	Centro poblado	0	1	0	0	2	0	2	1	0	1	1	0
	Rural disperso	2	4	0	5	4	0	2	6	0	1	8	0
	Sin información	0	0	0	0	0	0	0	0	0	0	0	0
52224 Cuaspud Carlosama	**TOTAL**	**3**	**2**	**0**	**2**	**1**	**0**	**11**	**8**	**0**	**5**	**4**	**0**
	Cabecera municipal	0	1	0	0	1	0	4	2	0	1	2	0
	Centro poblado	0	0	0	0	0	0	1	2	0	0	0	0
	Rural disperso	3	1	0	2	0	0	6	4	0	4	2	0
	Sin información	0	0	0	0	0	0	0	0	0	0	0	0
52227 Cumbal	**TOTAL**	**9**	**8**	**0**	**13**	**9**	**0**	**14**	**13**	**0**	**9**	**15**	**0**
	Cabecera municipal	3	4	0	4	5	0	3	1	0	2	5	0
	Centro poblado	1	0	0	3	1	0	4	3	0	3	2	0
	Rural disperso	5	4	0	6	3	0	7	9	0	4	8	0
	Sin información	0	0	0	0	0	0	0	0	0	0	0	0
52233 Cumbitara	**TOTAL**	**2**	**2**	**0**	**8**	**7**	**0**	**6**	**1**	**0**	**0**	**1**	**0**
	Cabecera municipal	0	2	0	2	2	0	3	1	0	0	0	0
	Centro poblado	0	0	0	4	1	0	1	0	0	0	1	0
	Rural disperso	2	0	0	2	4	0	2	0	0	0	0	0
	Sin información	0	0	0	0	0	0	0	0	0	0	0	0
52240 Chachagüí	**TOTAL**	**5**	**6**	**0**	**7**	**7**	**0**	**4**	**7**	**0**	**6**	**8**	**0**
	Cabecera municipal	1	2	0	2	1	0	1	3	0	4	4	0
	Centro poblado	0	2	0	2	2	0	2	2	0	2	2	0
	Rural disperso	4	2	0	3	4	0	1	2	0	0	2	0
	Sin información	0	0	0	0	0	0	0	0	0	0	0	0
52250 El Charco	**TOTAL**	**2**	**1**	**0**	**3**	**4**	**0**	**0**	**1**	**0**	**1**	**0**	**0**
	Cabecera municipal	1	1	0	1	0	0	0	1	0	0	0	0
	Centro poblado	0	0	0	0	1	0	0	0	0	0	0	0
	Rural disperso	1	0	0	2	3	0	0	0	0	1	0	0
	Sin información	0	0	0	0	0	0	0	0	0	0	0	0
52254 El Peñol	**TOTAL**	**2**	**4**	**0**	**7**	**3**	**0**	**1**	**3**	**0**	**5**	**4**	**0**
	Cabecera municipal	0	1	0	3	2	0	1	1	0	2	1	0
	Centro poblado	0	1	0	1	0	0	0	0	0	0	1	0
	Rural disperso	2	2	0	3	1	0	0	2	0	3	2	0
	Sin información	0	0	0	0	0	0	0	0	0	0	0	0

DEFUNCIONES NO FETALES POR GRUPOS DE EDAD Y SEXO,
SEGÚN DEPARTAMENTO, MUNICIPIO Y ÁREA DE RESIDENCIA
DEPARTAMENTO DE NARIÑO 2022 (Ultimo dato oficial)

Fuente: DANE - Estadísticas Vitales, Subdirección de Salud Pública, Oficina de Epidemiología

Departamento, Municipio y Arèa de residencia		Grupos de edad											
		De 75 a 79 años			De 80 a 84 años			De 85 a 89 años			De 90 a 94 años		
		Hombres	Mujeres	Indeterminado	Hombres	Mujeres	Indeterminado	Hombres	Mujeres	Indeterminado	Hombres	Mujeres	Indeterminado
52256 El Rosario	**TOTAL**	**2**	**3**	**0**	**2**	**5**	**0**	**2**	**4**	**0**	**1**	**2**	**0**
	Cabecera municipal	0	1	0	0	1	0	0	2	0	0	2	0
	Centro poblado	2	0	0	1	1	0	2	2	0	0	0	0
	Rural disperso	0	2	0	1	3	0	0	0	0	1	0	0
	Sin información	0	0	0	0	0	0	0	0	0	0	0	0
52258 El Tablón de Gómez	**TOTAL**	**4**	**6**	**0**	**17**	**7**	**0**	**3**	**4**	**0**	**6**	**5**	**0**
	Cabecera municipal	3	1	0	1	1	0	0	0	0	0	1	0
	Centro poblado	0	2	0	6	1	0	0	3	0	2	2	0
	Rural disperso	1	3	0	10	5	0	3	1	0	4	2	0
	Sin información	0	0	0	0	0	0	0	0	0	0	0	0
52260 El Tambo	**TOTAL**	**6**	**3**	**0**	**12**	**4**	**0**	**9**	**6**	**0**	**7**	**7**	**0**
	Cabecera municipal	2	1	0	1	4	0	3	2	0	2	3	0
	Centro poblado	0	0	0	1	0	0	0	1	0	0	0	0
	Rural disperso	4	2	0	10	0	0	6	3	0	5	4	0
	Sin información	0	0	0	0	0	0	0	0	0	0	0	0
52287 Funes	**TOTAL**	**5**	**5**	**0**	**5**	**8**	**0**	**4**	**2**	**0**	**1**	**5**	**0**
	Cabecera municipal	2	2	0	1	3	0	2	0	0	1	2	0
	Centro poblado	0	2	0	0	2	0	1	1	0	0	3	0
	Rural disperso	3	1	0	4	3	0	1	1	0	0	0	0
	Sin información	0	0	0	0	0	0	0	0	0	0	0	0
52317 Guachucal	**TOTAL**	**8**	**7**	**0**	**8**	**7**	**0**	**8**	**15**	**0**	**3**	**7**	**0**
	Cabecera municipal	2	3	0	1	0	0	2	3	0	1	2	0
	Centro poblado	1	0	0	2	1	0	0	2	0	0	0	0
	Rural disperso	5	4	0	5	6	0	6	10	0	2	5	0
	Sin información	0	0	0	0	0	0	0	0	0	0	0	0
52320 Guaitarilla	**TOTAL**	**4**	**3**	**0**	**5**	**6**	**0**	**6**	**13**	**0**	**3**	**3**	**0**
	Cabecera municipal	2	0	0	0	3	0	1	5	0	0	1	0
	Centro poblado	0	0	0	1	0	0	0	1	0	0	0	0
	Rural disperso	2	3	0	4	3	0	5	7	0	3	2	0
	Sin información	0	0	0	0	0	0	0	0	0	0	0	0
52323 Gualmatán	**TOTAL**	**0**	**2**	**0**	**3**	**3**	**0**	**4**	**8**	**0**	**3**	**6**	**0**
	Cabecera municipal	0	1	0	2	1	0	0	2	0	0	3	0
	Centro poblado	0	0	0	0	0	0	0	0	0	0	0	0
	Rural disperso	0	1	0	1	2	0	4	6	0	3	3	0
	Sin información	0	0	0	0	0	0	0	0	0	0	0	0
52352 Iles	**TOTAL**	**2**	**1**	**0**	**6**	**5**	**0**	**3**	**5**	**0**	**1**	**4**	**0**
	Cabecera municipal	1	0	0	1	1	0	1	2	0	0	1	0
	Centro poblado	1	1	0	0	0	0	0	1	0	0	0	0
	Rural disperso	0	0	0	5	4	0	2	2	0	1	3	0
	Sin información	0	0	0	0	0	0	0	0	0	0	0	0
52354 Imués	**TOTAL**	**2**	**2**	**0**	**4**	**3**	**0**	**3**	**3**	**0**	**1**	**3**	**0**
	Cabecera municipal	0	1	0	2	0	0	0	1	0	0	0	0
	Centro poblado	0	0	0	0	1	0	1	1	0	0	1	0
	Rural disperso	2	1	0	2	2	0	2	1	0	1	2	0
	Sin información	0	0	0	0	0	0	0	0	0	0	0	0

DEFUNCIONES NO FETALES POR GRUPOS DE EDAD Y SEXO,
SEGÚN DEPARTAMENTO, MUNICIPIO Y ÁREA DE RESIDENCIA
DEPARTAMENTO DE NARIÑO 2022 (Ultimo dato oficial)

Fuente: DANE - Estadísticas Vitales, Subdirección de Salud Pública, Oficina de Epidemiología

Departamento, Municipio y Arèa de residencia		Grupos de edad											
		De 75 a 79 años			De 80 a 84 años			De 85 a 89 años			De 90 a 94 años		
		Hombres	Mujeres	Indeterminado	Hombres	Mujeres	Indeterminado	Hombres	Mujeres	Indeterminado	Hombres	Mujeres	Indeterminado
52356 Ipiales	**TOTAL**	**40**	**35**	**0**	**44**	**46**	**0**	**42**	**50**	**0**	**24**	**43**	**0**
	Cabecera municipal	27	23	0	30	29	0	28	39	0	19	33	0
	Centro poblado	6	6	0	0	4	0	5	3	0	2	3	0
	Rural disperso	7	6	0	14	13	0	9	8	0	3	7	0
	Sin información	0	0	0	0	0	0	0	0	0	0	0	0
52378 La Cruz	**TOTAL**	**7**	**7**	**0**	**14**	**7**	**0**	**13**	**8**	**0**	**9**	**8**	**0**
	Cabecera municipal	5	2	0	5	2	0	4	3	0	3	2	0
	Centro poblado	0	1	0	2	1	0	3	3	0	3	2	0
	Rural disperso	2	4	0	7	4	0	6	2	0	3	4	0
	Sin información	0	0	0	0	0	0	0	0	0	0	0	0
52381 La Florida	**TOTAL**	**6**	**6**	**0**	**7**	**5**	**0**	**9**	**6**	**0**	**2**	**4**	**0**
	Cabecera municipal	1	0	0	1	1	0	1	1	0	0	1	0
	Centro poblado	1	4	0	3	0	0	4	2	0	0	2	0
	Rural disperso	4	2	0	3	4	0	4	3	0	2	1	0
	Sin información	0	0	0	0	0	0	0	0	0	0	0	0
52385 La Llanada	**TOTAL**	**4**	**0**	**0**	**1**	**4**	**0**	**1**	**1**	**0**	**2**	**0**	**0**
	Cabecera municipal	3	0	0	0	3	0	1	1	0	2	0	0
	Centro poblado	1	0	0	1	0	0	0	0	0	0	0	0
	Rural disperso	0	0	0	0	1	0	0	0	0	0	0	0
	Sin información	0	0	0	0	0	0	0	0	0	0	0	0
52390 La Tola	**TOTAL**	**0**	**0**	**0**	**0**	**0**	**0**	**1**	**0**	**0**	**0**	**1**	**0**
	Cabecera municipal	0	0	0	0	0	0	0	0	0	0	1	0
	Centro poblado	0	0	0	0	0	0	0	0	0	0	0	0
	Rural disperso	0	0	0	0	0	0	1	0	0	0	0	0
	Sin información	0	0	0	0	0	0	0	0	0	0	0	0
52399 La Unión	**TOTAL**	**13**	**11**	**0**	**20**	**11**	**0**	**11**	**21**	**0**	**6**	**11**	**0**
	Cabecera municipal	2	4	0	8	2	0	3	11	0	3	7	0
	Centro poblado	0	3	0	2	0	0	0	2	0	0	0	0
	Rural disperso	11	4	0	10	9	0	8	8	0	3	4	0
	Sin información	0	0	0	0	0	0	0	0	0	0	0	0
52405 Leiva	**TOTAL**	**2**	**0**	**0**	**2**	**2**	**0**	**3**	**2**	**0**	**1**	**2**	**0**
	Cabecera municipal	0	0	0	1	1	0	2	2	0	0	2	0
	Centro poblado	1	0	0	0	0	0	0	0	0	1	0	0
	Rural disperso	1	0	0	1	1	0	1	0	0	0	0	0
	Sin información	0	0	0	0	0	0	0	0	0	0	0	0
52411 Linares	**TOTAL**	**1**	**4**	**0**	**3**	**2**	**0**	**5**	**2**	**0**	**7**	**3**	**0**
	Cabecera municipal	0	1	0	0	0	0	0	0	0	3	0	0
	Centro poblado	0	0	0	1	0	0	0	0	0	0	1	0
	Rural disperso	1	3	0	2	2	0	5	2	0	4	2	0
	Sin información	0	0	0	0	0	0	0	0	0	0	0	0
52418 Los Andes	**TOTAL**	**1**	**2**	**0**	**4**	**2**	**0**	**6**	**6**	**0**	**1**	**6**	**0**
	Cabecera municipal	0	2	0	1	1	0	4	2	0	0	3	0
	Centro poblado	0	0	0	0	0	0	0	0	0	0	1	0
	Rural disperso	1	0	0	3	1	0	2	4	0	1	2	0
	Sin información	0	0	0	0	0	0	0	0	0	0	0	0

DEFUNCIONES NO FETALES POR GRUPOS DE EDAD Y SEXO,
SEGÚN DEPARTAMENTO, MUNICIPIO Y ÁREA DE RESIDENCIA
DEPARTAMENTO DE NARIÑO 2022 (Ultimo dato oficial)

Fuente: DANE - Estadísticas Vitales, Subdirección de Salud Pública, Oficina de Epidemiología

Departamento, Municipio y Arèa de residencia		Grupos de edad											
		De 75 a 79 años			De 80 a 84 años			De 85 a 89 años			De 90 a 94 años		
		Hombres	Mujeres	Indeterminado	Hombres	Mujeres	Indeterminado	Hombres	Mujeres	Indeterminado	Hombres	Mujeres	Indeterminado
52427 Magüí	**TOTAL**	**1**	**1**	**0**	**0**	**0**	**0**	**1**	**0**	**0**	**1**	**0**	**0**
	Cabecera municipal	0	0	0	0	0	0	1	0	0	0	0	0
	Centro poblado	0	0	0	0	0	0	0	0	0	0	0	0
	Rural disperso	1	1	0	0	0	0	0	0	0	1	0	0
	Sin información	0	0	0	0	0	0	0	0	0	0	0	0
52435 Mallama	**TOTAL**	**3**	**3**	**0**	**1**	**3**	**0**	**4**	**3**	**0**	**6**	**2**	**0**
	Cabecera municipal	0	0	0	0	0	0	1	0	0	0	0	0
	Centro poblado	0	2	0	0	0	0	0	0	0	0	1	0
	Rural disperso	3	1	0	1	3	0	3	3	0	6	1	0
	Sin información	0	0	0	0	0	0	0	0	0	0	0	0
52473 Mosquera	**TOTAL**	**0**	**0**	**0**	**4**	**0**	**0**	**1**	**3**	**0**	**0**	**1**	**0**
	Cabecera municipal	0	0	0	1	0	0	0	2	0	0	0	0
	Centro poblado	0	0	0	0	0	0	0	1	0	0	0	0
	Rural disperso	0	0	0	3	0	0	1	0	0	0	1	0
	Sin información	0	0	0	0	0	0	0	0	0	0	0	0
52480 Nariño	**TOTAL**	**3**	**4**	**0**	**5**	**1**	**0**	**4**	**4**	**0**	**2**	**1**	**0**
	Cabecera municipal	2	3	0	2	0	0	1	4	0	1	0	0
	Centro poblado	0	0	0	1	0	0	0	0	0	0	0	0
	Rural disperso	1	1	0	2	1	0	3	0	0	1	1	0
	Sin información	0	0	0	0	0	0	0	0	0	0	0	0
52490 Olaya Herrera	**TOTAL**	**1**	**4**	**0**	**7**	**4**	**0**	**4**	**4**	**0**	**1**	**3**	**0**
	Cabecera municipal	1	1	0	3	1	0	2	4	0	0	0	0
	Centro poblado	0	0	0	0	2	0	0	0	0	0	1	0
	Rural disperso	0	3	0	4	1	0	2	0	0	1	2	0
	Sin información	0	0	0	0	0	0	0	0	0	0	0	0
52506 Ospina	**TOTAL**	**3**	**2**	**0**	**3**	**0**	**0**	**4**	**6**	**0**	**4**	**1**	**0**
	Cabecera municipal	0	1	0	1	0	0	2	1	0	0	1	0
	Centro poblado	0	0	0	0	0	0	0	0	0	0	0	0
	Rural disperso	3	1	0	2	0	0	2	5	0	4	0	0
	Sin información	0	0	0	0	0	0	0	0	0	0	0	0
52520 Francisco Pizarro	**TOTAL**	**0**	**0**	**0**	**0**	**0**	**0**	**0**	**3**	**0**	**0**	**0**	**0**
	Cabecera municipal	0	0	0	0	0	0	0	1	0	0	0	0
	Centro poblado	0	0	0	0	0	0	0	1	0	0	0	0
	Rural disperso	0	0	0	0	0	0	0	1	0	0	0	0
	Sin información	0	0	0	0	0	0	0	0	0	0	0	0
52540 Policarpa	**TOTAL**	**3**	**0**	**0**	**7**	**6**	**0**	**3**	**5**	**0**	**1**	**1**	**0**
	Cabecera municipal	3	0	0	1	2	0	1	2	0	1	1	0
	Centro poblado	0	0	0	1	4	0	1	3	0	0	0	0
	Rural disperso	0	0	0	5	0	0	1	0	0	0	0	0
	Sin información	0	0	0	0	0	0	0	0	0	0	0	0
52560 Potosí	**TOTAL**	**5**	**0**	**0**	**8**	**6**	**0**	**3**	**2**	**0**	**6**	**4**	**0**
	Cabecera municipal	3	0	0	3	0	0	0	2	0	1	0	0
	Centro poblado	0	0	0	2	1	0	0	0	0	0	0	0
	Rural disperso	2	0	0	3	5	0	3	0	0	5	4	0
	Sin información	0	0	0	0	0	0	0	0	0	0	0	0

DEFUNCIONES NO FETALES POR GRUPOS DE EDAD Y SEXO,
SEGÚN DEPARTAMENTO, MUNICIPIO Y ÁREA DE RESIDENCIA
DEPARTAMENTO DE NARIÑO 2022 (Ultimo dato oficial)

Fuente: DANE - Estadísticas Vitales, Subdirección de Salud Pública, Oficina de Epidemiología

Departamento, Municipio y Arèa de residencia		Grupos de edad											
		De 75 a 79 años			De 80 a 84 años			De 85 a 89 años			De 90 a 94 años		
		Hombres	Mujeres	Indeterminado	Hombres	Mujeres	Indeterminado	Hombres	Mujeres	Indeterminado	Hombres	Mujeres	Indeterminado
52565 Providencia	**TOTAL**	**7**	**0**	**0**	**2**	**2**	**0**	**2**	**2**	**0**	**2**	**1**	**0**
	Cabecera municipal	3	0	0	2	1	0	0	0	0	0	0	0
	Centro poblado	0	0	0	0	0	0	0	0	0	0	0	0
	Rural disperso	4	0	0	0	1	0	2	2	0	2	1	0
	Sin información	0	0	0	0	0	0	0	0	0	0	0	0
52573 Puerres	**TOTAL**	**6**	**3**	**0**	**6**	**4**	**0**	**12**	**4**	**0**	**1**	**6**	**0**
	Cabecera municipal	1	1	0	2	1	0	5	2	0	1	1	0
	Centro poblado	1	0	0	0	0	0	0	0	0	0	0	0
	Rural disperso	4	2	0	4	3	0	7	2	0	0	5	0
	Sin información	0	0	0	0	0	0	0	0	0	0	0	0
52585 Pupiales	**TOTAL**	**5**	**5**	**0**	**5**	**10**	**0**	**7**	**7**	**0**	**8**	**3**	**0**
	Cabecera municipal	0	1	0	2	5	0	3	3	0	1	1	0
	Centro poblado	1	1	0	0	0	0	2	1	0	0	1	0
	Rural disperso	4	3	0	3	5	0	2	3	0	7	1	0
	Sin información	0	0	0	0	0	0	0	0	0	0	0	0
52612 Ricaurte	**TOTAL**	**0**	**3**	**0**	**4**	**1**	**0**	**3**	**7**	**0**	**4**	**2**	**0**
	Cabecera municipal	0	0	0	2	0	0	1	2	0	3	2	0
	Centro poblado	0	0	0	0	0	0	0	0	0	0	0	0
	Rural disperso	0	3	0	2	1	0	2	5	0	1	0	0
	Sin información	0	0	0	0	0	0	0	0	0	0	0	0
52621 Roberto Payán	**TOTAL**	**1**	**2**	**0**	**0**	**1**	**0**	**0**	**0**	**0**	**0**	**0**	**0**
	Cabecera municipal	1	0	0	0	0	0	0	0	0	0	0	0
	Centro poblado	0	0	0	0	1	0	0	0	0	0	0	0
	Rural disperso	0	2	0	0	0	0	0	0	0	0	0	0
	Sin información	0	0	0	0	0	0	0	0	0	0	0	0
52678 Samaniego	**TOTAL**	**12**	**10**	**0**	**15**	**16**	**0**	**10**	**7**	**0**	**7**	**12**	**0**
	Cabecera municipal	5	2	0	4	3	0	2	1	0	3	9	0
	Centro poblado	3	0	0	1	1	0	1	1	0	1	1	0
	Rural disperso	4	8	0	10	12	0	7	5	0	3	2	0
	Sin información	0	0	0	0	0	0	0	0	0	0	0	0
52683 Sandoná	**TOTAL**	**11**	**4**	**0**	**11**	**10**	**0**	**8**	**9**	**0**	**7**	**12**	**0**
	Cabecera municipal	6	1	0	4	3	0	3	3	0	3	4	0
	Centro poblado	2	2	0	3	5	0	2	3	0	0	2	0
	Rural disperso	3	1	0	4	2	0	3	3	0	4	6	0
	Sin información	0	0	0	0	0	0	0	0	0	0	0	0
52685 San Bernardo	**TOTAL**	**3**	**0**	**0**	**5**	**9**	**0**	**5**	**2**	**0**	**5**	**5**	**0**
	Cabecera municipal	0	0	0	1	2	0	0	0	0	1	2	0
	Centro poblado	0	0	0	0	1	0	0	0	0	0	0	0
	Rural disperso	3	0	0	4	6	0	5	2	0	4	3	0
	Sin información	0	0	0	0	0	0	0	0	0	0	0	0
52687 San Lorenzo	**TOTAL**	**10**	**4**	**0**	**6**	**7**	**0**	**4**	**11**	**0**	**7**	**6**	**0**
	Cabecera municipal	0	1	0	2	1	0	1	1	0	0	1	0
	Centro poblado	1	0	0	1	0	0	1	1	0	2	0	0
	Rural disperso	9	3	0	3	6	0	2	9	0	5	5	0
	Sin información	0	0	0	0	0	0	0	0	0	0	0	0

DEFUNCIONES NO FETALES POR GRUPOS DE EDAD Y SEXO,
SEGÚN DEPARTAMENTO, MUNICIPIO Y ÁREA DE RESIDENCIA
DEPARTAMENTO DE NARIÑO 2022 (Ultimo dato oficial)

Fuente: DANE - Estadísticas Vitales, Subdirección de Salud Pública, Oficina de Epidemiología

Departamento, Municipio y Arèa de residencia		Grupos de edad											
		De 75 a 79 años			De 80 a 84 años			De 85 a 89 años			De 90 a 94 años		
		Hombres	Mujeres	Indeterminado	Hombres	Mujeres	Indeterminado	Hombres	Mujeres	Indeterminado	Hombres	Mujeres	Indeterminado
52693 San Pablo	**TOTAL**	**5**	**9**	**0**	**5**	**12**	**0**	**6**	**6**	**0**	**8**	**3**	**0**
	Cabecera municipal	2	4	0	1	3	0	3	1	0	2	0	0
	Centro poblado	0	0	0	0	0	0	1	1	0	0	0	0
	Rural disperso	3	5	0	4	9	0	2	4	0	6	3	0
	Sin información	0	0	0	0	0	0	0	0	0	0	0	0
52694 San Pedro de Cartago	**TOTAL**	**3**	**2**	**0**	**5**	**2**	**0**	**6**	**6**	**0**	**3**	**4**	**0**
	Cabecera municipal	1	0	0	2	0	0	0	0	0	1	1	0
	Centro poblado	1	0	0	0	0	0	1	2	0	0	1	0
	Rural disperso	1	2	0	3	2	0	5	4	0	2	2	0
	Sin información	0	0	0	0	0	0	0	0	0	0	0	0
52696 Santa Bárbara	**TOTAL**	**1**	**0**	**0**	**2**	**1**	**0**	**0**	**0**	**0**	**0**	**0**	**0**
	Cabecera municipal	1	0	0	0	0	0	0	0	0	0	0	0
	Centro poblado	0	0	0	0	0	0	0	0	0	0	0	0
	Rural disperso	0	0	0	2	1	0	0	0	0	0	0	0
	Sin información	0	0	0	0	0	0	0	0	0	0	0	0
52699 Santacruz	**TOTAL**	**3**	**3**	**0**	**4**	**3**	**0**	**3**	**6**	**0**	**4**	**3**	**0**
	Cabecera municipal	1	0	0	0	1	0	1	2	0	2	0	0
	Centro poblado	0	0	0	1	0	0	0	1	0	0	0	0
	Rural disperso	2	3	0	3	2	0	2	3	0	2	3	0
	Sin información	0	0	0	0	0	0	0	0	0	0	0	0
52720 Sapuyes	**TOTAL**	**3**	**2**	**0**	**3**	**1**	**0**	**5**	**3**	**0**	**0**	**3**	**0**
	Cabecera municipal	0	1	0	1	1	0	0	1	0	0	0	0
	Centro poblado	2	1	0	1	0	0	1	2	0	0	2	0
	Rural disperso	1	0	0	1	0	0	4	0	0	0	1	0
	Sin información	0	0	0	0	0	0	0	0	0	0	0	0
52786 Taminango	**TOTAL**	**11**	**5**	**0**	**16**	**6**	**0**	**11**	**12**	**0**	**8**	**4**	**0**
	Cabecera municipal	4	1	0	1	2	0	0	1	0	1	1	0
	Centro poblado	4	4	0	7	3	0	7	4	0	3	2	0
	Rural disperso	3	0	0	8	1	0	4	7	0	4	1	0
	Sin información	0	0	0	0	0	0	0	0	0	0	0	0
52788 Tangua	**TOTAL**	**10**	**3**	**0**	**5**	**7**	**0**	**6**	**6**	**0**	**6**	**2**	**0**
	Cabecera municipal	3	0	0	2	5	0	1	2	0	2	1	0
	Centro poblado	2	1	0	0	0	0	0	0	0	0	0	0
	Rural disperso	5	2	0	3	2	0	5	4	0	4	1	0
	Sin información	0	0	0	0	0	0	0	0	0	0	0	0
52835 San Andrés de Tumaco	**TOTAL**	**35**	**36**	**0**	**32**	**41**	**0**	**37**	**54**	**0**	**13**	**24**	**0**
	Cabecera municipal	23	27	0	21	26	0	20	33	0	10	17	0
	Centro poblado	0	3	0	4	6	0	6	4	0	2	2	0
	Rural disperso	11	6	0	7	9	0	11	17	0	1	5	0
	Sin información	1	0	0	0	0	0	0	0	0	0	0	0
52838 Túquerres	**TOTAL**	**20**	**12**	**0**	**19**	**22**	**0**	**18**	**22**	**0**	**9**	**11**	**0**
	Cabecera municipal	7	1	0	9	11	0	3	6	0	4	3	0
	Centro poblado	2	4	0	5	4	0	8	5	0	1	4	0
	Rural disperso	11	7	0	5	7	0	7	11	0	4	4	0
	Sin información	0	0	0	0	0	0	0	0	0	0	0	0
52885 Yacuanquer	**TOTAL**	**5**	**5**	**0**	**4**	**5**	**0**	**9**	**7**	**0**	**1**	**8**	**0**
	Cabecera municipal	0	2	0	1	3	0	4	4	0	0	3	0
	Centro poblado	0	0	0	0	0	0	0	0	0	0	0	0
	Rural disperso	5	3	0	3	2	0	5	3	0	1	5	0
	Sin información	0	0	0	0	0	0	0	0	0	0	0	0

DEFUNCIONES NO FETALES POR GRUPOS DE EDAD Y SEXO,
SEGÚN DEPARTAMENTO, MUNICIPIO Y ÁREA DE RESIDENCIA
DEPARTAMENTO DE NARIÑO 2022 (Ultimo dato oficial)

Fuente: DANE - Estadísticas Vitales, Subdirección de Salud Pública, Oficina de Epidemiología

Departamento, Municipio y Arèa de residencia		Grupos de edad								
		De 95 a 99 años			De 100 años y más			Edad desconocida		
		Hombres	Mujeres	Indeterminado	Hombres	Mujeres	Indeterminado	Hombres	Mujeres	Indeterminado
Total Departamento	**TOTAL**	**142**	**201**	**0**	**26**	**70**	**0**	**0**	**0**	**0**
	Cabecera municipal	72	110	0	8	45	0	0	0	0
	Centro poblado	20	33	0	3	7	0	0	0	0
	Rural disperso	50	58	0	15	18	0	0	0	0
	Sin información	0	0	0	0	0	0	0	0	0
52001 Pasto	**TOTAL**	**49**	**63**	**0**	**4**	**18**	**0**	**0**	**0**	**0**
	Cabecera municipal	39	58	0	3	18	0	0	0	0
	Centro poblado	7	4	0	1	0	0	0	0	0
	Rural disperso	3	1	0	0	0	0	0	0	0
	Sin información	0	0	0	0	0	0	0	0	0
52019 Albán	**TOTAL**	**3**	**2**	**0**	**1**	**0**	**0**	**0**	**0**	**0**
	Cabecera municipal	3	0	0	0	0	0	0	0	0
	Centro poblado	0	0	0	0	0	0	0	0	0
	Rural disperso	0	2	0	1	0	0	0	0	0
	Sin información	0	0	0	0	0	0	0	0	0
52022 Aldana	**TOTAL**	**0**	**1**	**0**	**0**	**0**	**0**	**0**	**0**	**0**
	Cabecera municipal	0	0	0	0	0	0	0	0	0
	Centro poblado	0	0	0	0	0	0	0	0	0
	Rural disperso	0	1	0	0	0	0	0	0	0
	Sin información	0	0	0	0	0	0	0	0	0
52036 Ancuya	**TOTAL**	**1**	**2**	**0**	**0**	**0**	**0**	**0**	**0**	**0**
	Cabecera municipal	1	0	0	0	0	0	0	0	0
	Centro poblado	0	0	0	0	0	0	0	0	0
	Rural disperso	0	2	0	0	0	0	0	0	0
	Sin información	0	0	0	0	0	0	0	0	0
52051 Arboleda	**TOTAL**	**1**	**3**	**0**	**0**	**0**	**0**	**0**	**0**	**0**
	Cabecera municipal	0	0	0	0	0	0	0	0	0
	Centro poblado	0	0	0	0	0	0	0	0	0
	Rural disperso	1	3	0	0	0	0	0	0	0
	Sin información	0	0	0	0	0	0	0	0	0
52079 Barbacoas	**TOTAL**	**1**	**1**	**0**	**0**	**0**	**0**	**0**	**0**	**0**
	Cabecera municipal	0	1	0	0	0	0	0	0	0
	Centro poblado	0	0	0	0	0	0	0	0	0
	Rural disperso	1	0	0	0	0	0	0	0	0
	Sin información	0	0	0	0	0	0	0	0	0
52083 Belén	**TOTAL**	**0**	**1**	**0**	**0**	**0**	**0**	**0**	**0**	**0**
	Cabecera municipal	0	1	0	0	0	0	0	0	0
	Centro poblado	0	0	0	0	0	0	0	0	0
	Rural disperso	0	0	0	0	0	0	0	0	0
	Sin información	0	0	0	0	0	0	0	0	0
52110 Buesaco	**TOTAL**	**0**	**1**	**0**	**0**	**0**	**0**	**0**	**0**	**0**
	Cabecera municipal	0	0	0	0	0	0	0	0	0
	Centro poblado	0	1	0	0	0	0	0	0	0
	Rural disperso	0	0	0	0	0	0	0	0	0
	Sin información	0	0	0	0	0	0	0	0	0
52203 Colón	**TOTAL**	**1**	**2**	**0**	**2**	**1**	**0**	**0**	**0**	**0**
	Cabecera municipal	0	1	0	0	0	0	0	0	0
	Centro poblado	0	0	0	0	0	0	0	0	0
	Rural disperso	1	1	0	2	1	0	0	0	0
	Sin información	0	0	0	0	0	0	0	0	0

DEFUNCIONES NO FETALES POR GRUPOS DE EDAD Y SEXO,
SEGÚN DEPARTAMENTO, MUNICIPIO Y ÁREA DE RESIDENCIA
DEPARTAMENTO DE NARIÑO 2022 (Ultimo dato oficial)

Fuente: DANE - Estadísticas Vitales, Subdirección de Salud Pública, Oficina de Epidemiología

Departamento, Municipio y Arèa de residencia		Grupos de edad								
		De 95 a 99 años			De 100 años y más			Edad desconocida		
		Hombres	Mujeres	Indeterminado	Hombres	Mujeres	Indeterminado	Hombres	Mujeres	Indeterminado
52207 Consacá	TOTAL	**3**	**2**	**0**	**0**	**2**	**0**	**0**	**0**	**0**
	Cabecera municipal	0	1	0	0	0	0	0	0	0
	Centro poblado	1	0	0	0	0	0	0	0	0
	Rural disperso	2	1	0	0	2	0	0	0	0
	Sin información	0	0	0	0	0	0	0	0	0
52210 Contadero	TOTAL	**2**	**0**	**0**	**1**	**1**	**0**	**0**	**0**	**0**
	Cabecera municipal	0	0	0	0	0	0	0	0	0
	Centro poblado	1	0	0	0	0	0	0	0	0
	Rural disperso	1	0	0	1	1	0	0	0	0
	Sin información	0	0	0	0	0	0	0	0	0
52215 Córdoba	TOTAL	**0**	**3**	**0**	**0**	**0**	**0**	**0**	**0**	**0**
	Cabecera municipal	0	2	0	0	0	0	0	0	0
	Centro poblado	0	0	0	0	0	0	0	0	0
	Rural disperso	0	1	0	0	0	0	0	0	0
	Sin información	0	0	0	0	0	0	0	0	0
52224 Cuaspud Carlosama	TOTAL	**0**	**1**	**0**	**0**	**0**	**0**	**0**	**0**	**0**
	Cabecera municipal	0	0	0	0	0	0	0	0	0
	Centro poblado	0	0	0	0	0	0	0	0	0
	Rural disperso	0	1	0	0	0	0	0	0	0
	Sin información	0	0	0	0	0	0	0	0	0
52227 Cumbal	TOTAL	**4**	**4**	**0**	**1**	**2**	**0**	**0**	**0**	**0**
	Cabecera municipal	0	1	0	0	1	0	0	0	0
	Centro poblado	1	2	0	0	1	0	0	0	0
	Rural disperso	3	1	0	1	0	0	0	0	0
	Sin información	0	0	0	0	0	0	0	0	0
52233 Cumbitara	TOTAL	**2**	**1**	**0**	**1**	**0**	**0**	**0**	**0**	**0**
	Cabecera municipal	1	0	0	1	0	0	0	0	0
	Centro poblado	0	1	0	0	0	0	0	0	0
	Rural disperso	1	0	0	0	0	0	0	0	0
	Sin información	0	0	0	0	0	0	0	0	0
52240 Chachagüí	TOTAL	**3**	**3**	**0**	**0**	**2**	**0**	**0**	**0**	**0**
	Cabecera municipal	2	1	0	0	0	0	0	0	0
	Centro poblado	0	2	0	0	2	0	0	0	0
	Rural disperso	1	0	0	0	0	0	0	0	0
	Sin información	0	0	0	0	0	0	0	0	0
52250 El Charco	TOTAL	**0**	**2**	**0**	**0**	**0**	**0**	**0**	**0**	**0**
	Cabecera municipal	0	0	0	0	0	0	0	0	0
	Centro poblado	0	0	0	0	0	0	0	0	0
	Rural disperso	0	2	0	0	0	0	0	0	0
	Sin información	0	0	0	0	0	0	0	0	0
52254 El Peñol	TOTAL	**2**	**1**	**0**	**0**	**1**	**0**	**0**	**0**	**0**
	Cabecera municipal	1	0	0	0	0	0	0	0	0
	Centro poblado	0	0	0	0	0	0	0	0	0
	Rural disperso	1	1	0	0	1	0	0	0	0
	Sin información	0	0	0	0	0	0	0	0	0

DEFUNCIONES NO FETALES POR GRUPOS DE EDAD Y SEXO,
SEGÚN DEPARTAMENTO, MUNICIPIO Y ÁREA DE RESIDENCIA
DEPARTAMENTO DE NARIÑO 2022 (Ultimo dato oficial)

Fuente: DANE - Estadísticas Vitales, Subdirección de Salud Pública, Oficina de Epidemiología

Departamento, Municipio y Arèa de residencia		Grupos de edad								
		De 95 a 99 años			De 100 años y más			Edad desconocida		
		Hombres	Mujeres	Indeterminado	Hombres	Mujeres	Indeterminado	Hombres	Mujeres	Indeterminado
52256 El Rosario	TOTAL	**0**	**0**	**0**	**0**	**1**	**0**	**0**	**0**	**0**
	Cabecera municipal	0	0	0	0	0	0	0	0	0
	Centro poblado	0	0	0	0	0	0	0	0	0
	Rural disperso	0	0	0	0	1	0	0	0	0
	Sin información	0	0	0	0	0	0	0	0	0
52258 El Tablón de Gómez	TOTAL	**0**	**1**	**0**	**0**	**0**	**0**	**0**	**0**	**0**
	Cabecera municipal	0	0	0	0	0	0	0	0	0
	Centro poblado	0	1	0	0	0	0	0	0	0
	Rural disperso	0	0	0	0	0	0	0	0	0
	Sin información	0	0	0	0	0	0	0	0	0
52260 El Tambo	TOTAL	**4**	**4**	**0**	**2**	**2**	**0**	**0**	**0**	**0**
	Cabecera municipal	2	1	0	0	1	0	0	0	0
	Centro poblado	0	0	0	0	0	0	0	0	0
	Rural disperso	2	3	0	2	1	0	0	0	0
	Sin información	0	0	0	0	0	0	0	0	0
52287 Funes	TOTAL	**0**	**1**	**0**	**0**	**0**	**0**	**0**	**0**	**0**
	Cabecera municipal	0	1	0	0	0	0	0	0	0
	Centro poblado	0	0	0	0	0	0	0	0	0
	Rural disperso	0	0	0	0	0	0	0	0	0
	Sin información	0	0	0	0	0	0	0	0	0
52317 Guachucal	TOTAL	**3**	**2**	**0**	**0**	**0**	**0**	**0**	**0**	**0**
	Cabecera municipal	1	1	0	0	0	0	0	0	0
	Centro poblado	0	1	0	0	0	0	0	0	0
	Rural disperso	2	0	0	0	0	0	0	0	0
	Sin información	0	0	0	0	0	0	0	0	0
52320 Guaitarilla	TOTAL	**1**	**2**	**0**	**0**	**0**	**0**	**0**	**0**	**0**
	Cabecera municipal	0	2	0	0	0	0	0	0	0
	Centro poblado	0	0	0	0	0	0	0	0	0
	Rural disperso	1	0	0	0	0	0	0	0	0
	Sin información	0	0	0	0	0	0	0	0	0
52323 Gualmatán	TOTAL	**0**	**2**	**0**	**0**	**0**	**0**	**0**	**0**	**0**
	Cabecera municipal	0	1	0	0	0	0	0	0	0
	Centro poblado	0	1	0	0	0	0	0	0	0
	Rural disperso	0	0	0	0	0	0	0	0	0
	Sin información	0	0	0	0	0	0	0	0	0
52352 Iles	TOTAL	**0**	**0**	**0**	**0**	**0**	**0**	**0**	**0**	**0**
	Cabecera municipal	0	0	0	0	0	0	0	0	0
	Centro poblado	0	0	0	0	0	0	0	0	0
	Rural disperso	0	0	0	0	0	0	0	0	0
	Sin información	0	0	0	0	0	0	0	0	0
52354 Imués	TOTAL	**0**	**0**	**0**	**0**	**0**	**0**	**0**	**0**	**0**
	Cabecera municipal	0	0	0	0	0	0	0	0	0
	Centro poblado	0	0	0	0	0	0	0	0	0
	Rural disperso	0	0	0	0	0	0	0	0	0
	Sin información	0	0	0	0	0	0	0	0	0

DEFUNCIONES NO FETALES POR GRUPOS DE EDAD Y SEXO,
SEGÚN DEPARTAMENTO, MUNICIPIO Y ÁREA DE RESIDENCIA
DEPARTAMENTO DE NARIÑO 2022 (Ultimo dato oficial)

Fuente: DANE - Estadísticas Vitales, Subdirección de Salud Pública, Oficina de Epidemiología

Departamento, Municipio y Arèa de residencia		Grupos de edad								
		De 95 a 99 años			De 100 años y más			Edad desconocida		
		Hombres	Mujeres	Indeterminado	Hombres	Mujeres	Indeterminado	Hombres	Mujeres	Indeterminado
52356 Ipiales	**TOTAL**	**14**	**16**	**0**	**3**	**7**	**0**	**0**	**0**	**0**
	Cabecera municipal	7	11	0	3	5	0	0	0	0
	Centro poblado	2	1	0	0	1	0	0	0	0
	Rural disperso	5	4	0	0	1	0	0	0	0
	Sin información	0	0	0	0	0	0	0	0	0
52378 La Cruz	**TOTAL**	**0**	**4**	**0**	**0**	**0**	**0**	**0**	**0**	**0**
	Cabecera municipal	0	2	0	0	0	0	0	0	0
	Centro poblado	0	1	0	0	0	0	0	0	0
	Rural disperso	0	1	0	0	0	0	0	0	0
	Sin información	0	0	0	0	0	0	0	0	0
52381 La Florida	**TOTAL**	**0**	**2**	**0**	**0**	**1**	**0**	**0**	**0**	**0**
	Cabecera municipal	0	0	0	0	0	0	0	0	0
	Centro poblado	0	1	0	0	1	0	0	0	0
	Rural disperso	0	1	0	0	0	0	0	0	0
	Sin información	0	0	0	0	0	0	0	0	0
52385 La Llanada	**TOTAL**	**1**	**0**	**0**	**0**	**0**	**0**	**0**	**0**	**0**
	Cabecera municipal	1	0	0	0	0	0	0	0	0
	Centro poblado	0	0	0	0	0	0	0	0	0
	Rural disperso	0	0	0	0	0	0	0	0	0
	Sin información	0	0	0	0	0	0	0	0	0
52390 La Tola	**TOTAL**	**0**	**0**	**0**	**0**	**0**	**0**	**0**	**0**	**0**
	Cabecera municipal	0	0	0	0	0	0	0	0	0
	Centro poblado	0	0	0	0	0	0	0	0	0
	Rural disperso	0	0	0	0	0	0	0	0	0
	Sin información	0	0	0	0	0	0	0	0	0
52399 La Unión	**TOTAL**	**6**	**6**	**0**	**1**	**4**	**0**	**0**	**0**	**0**
	Cabecera municipal	1	2	0	0	4	0	0	0	0
	Centro poblado	1	1	0	0	0	0	0	0	0
	Rural disperso	4	3	0	1	0	0	0	0	0
	Sin información	0	0	0	0	0	0	0	0	0
52405 Leiva	**TOTAL**	**0**	**0**	**0**	**0**	**2**	**0**	**0**	**0**	**0**
	Cabecera municipal	0	0	0	0	2	0	0	0	0
	Centro poblado	0	0	0	0	0	0	0	0	0
	Rural disperso	0	0	0	0	0	0	0	0	0
	Sin información	0	0	0	0	0	0	0	0	0
52411 Linares	**TOTAL**	**0**	**2**	**0**	**0**	**1**	**0**	**0**	**0**	**0**
	Cabecera municipal	0	0	0	0	0	0	0	0	0
	Centro poblado	0	0	0	0	0	0	0	0	0
	Rural disperso	0	2	0	0	1	0	0	0	0
	Sin información	0	0	0	0	0	0	0	0	0
52418 Los Andes	**TOTAL**	**2**	**1**	**0**	**0**	**0**	**0**	**0**	**0**	**0**
	Cabecera municipal	0	0	0	0	0	0	0	0	0
	Centro poblado	0	0	0	0	0	0	0	0	0
	Rural disperso	2	1	0	0	0	0	0	0	0
	Sin información	0	0	0	0	0	0	0	0	0

DEFUNCIONES NO FETALES POR GRUPOS DE EDAD Y SEXO,
SEGÚN DEPARTAMENTO, MUNICIPIO Y ÁREA DE RESIDENCIA
DEPARTAMENTO DE NARIÑO 2022 (Ultimo dato oficial)

Fuente: DANE - Estadísticas Vitales, Subdirección de Salud Pública, Oficina de Epidemiología

Departamento, Municipio y Arèa de residencia		Grupos de edad								
		De 95 a 99 años			De 100 años y más			Edad desconocida		
		Hombres	Mujeres	Indeterminado	Hombres	Mujeres	Indeterminado	Hombres	Mujeres	Indeterminado
52427 Magüí	TOTAL	**0**	**0**	**0**	**0**	**0**	**0**	**0**	**0**	**0**
	Cabecera municipal	0	0	0	0	0	0	0	0	0
	Centro poblado	0	0	0	0	0	0	0	0	0
	Rural disperso	0	0	0	0	0	0	0	0	0
	Sin información	0	0	0	0	0	0	0	0	0
52435 Mallama	TOTAL	**1**	**0**	**0**	**0**	**0**	**0**	**0**	**0**	**0**
	Cabecera municipal	0	0	0	0	0	0	0	0	0
	Centro poblado	0	0	0	0	0	0	0	0	0
	Rural disperso	1	0	0	0	0	0	0	0	0
	Sin información	0	0	0	0	0	0	0	0	0
52473 Mosquera	TOTAL	**0**	**0**	**0**	**0**	**0**	**0**	**0**	**0**	**0**
	Cabecera municipal	0	0	0	0	0	0	0	0	0
	Centro poblado	0	0	0	0	0	0	0	0	0
	Rural disperso	0	0	0	0	0	0	0	0	0
	Sin información	0	0	0	0	0	0	0	0	0
52480 Nariño	TOTAL	**0**	**2**	**0**	**0**	**1**	**0**	**0**	**0**	**0**
	Cabecera municipal	0	2	0	0	1	0	0	0	0
	Centro poblado	0	0	0	0	0	0	0	0	0
	Rural disperso	0	0	0	0	0	0	0	0	0
	Sin información	0	0	0	0	0	0	0	0	0
52490 Olaya Herrera	TOTAL	**0**	**0**	**0**	**0**	**0**	**0**	**0**	**0**	**0**
	Cabecera municipal	0	0	0	0	0	0	0	0	0
	Centro poblado	0	0	0	0	0	0	0	0	0
	Rural disperso	0	0	0	0	0	0	0	0	0
	Sin información	0	0	0	0	0	0	0	0	0
52506 Ospina	TOTAL	**2**	**1**	**0**	**1**	**2**	**0**	**0**	**0**	**0**
	Cabecera municipal	1	0	0	0	2	0	0	0	0
	Centro poblado	0	0	0	1	0	0	0	0	0
	Rural disperso	1	1	0	0	0	0	0	0	0
	Sin información	0	0	0	0	0	0	0	0	0
52520 Francisco Pizarro	TOTAL	**1**	**1**	**0**	**0**	**0**	**0**	**0**	**0**	**0**
	Cabecera municipal	0	0	0	0	0	0	0	0	0
	Centro poblado	1	1	0	0	0	0	0	0	0
	Rural disperso	0	0	0	0	0	0	0	0	0
	Sin información	0	0	0	0	0	0	0	0	0
52540 Policarpa	TOTAL	**1**	**2**	**0**	**0**	**0**	**0**	**0**	**0**	**0**
	Cabecera municipal	1	1	0	0	0	0	0	0	0
	Centro poblado	0	1	0	0	0	0	0	0	0
	Rural disperso	0	0	0	0	0	0	0	0	0
	Sin información	0	0	0	0	0	0	0	0	0
52560 Potosí	TOTAL	**1**	**0**	**0**	**0**	**2**	**0**	**0**	**0**	**0**
	Cabecera municipal	0	0	0	0	1	0	0	0	0
	Centro poblado	0	0	0	0	0	0	0	0	0
	Rural disperso	1	0	0	0	1	0	0	0	0
	Sin información	0	0	0	0	0	0	0	0	0

DEFUNCIONES NO FETALES POR GRUPOS DE EDAD Y SEXO,
SEGÚN DEPARTAMENTO, MUNICIPIO Y ÁREA DE RESIDENCIA
DEPARTAMENTO DE NARIÑO 2022 (Ultimo dato oficial)

Fuente: DANE - Estadísticas Vitales, Subdirección de Salud Pública, Oficina de Epidemiología

Departamento, Municipio y Arèa de residencia		Grupos de edad								
		De 95 a 99 años			De 100 años y más			Edad desconocida		
		Hombres	Mujeres	Indeterminado	Hombres	Mujeres	Indeterminado	Hombres	Mujeres	Indeterminado
52565 Providencia	**TOTAL**	**0**	**0**	**0**	**0**	**0**	**0**	**0**	**0**	**0**
	Cabecera municipal	0	0	0	0	0	0	0	0	0
	Centro poblado	0	0	0	0	0	0	0	0	0
	Rural disperso	0	0	0	0	0	0	0	0	0
	Sin información	0	0	0	0	0	0	0	0	0
52573 Puerres	**TOTAL**	**1**	**5**	**0**	**0**	**0**	**0**	**0**	**0**	**0**
	Cabecera municipal	0	2	0	0	0	0	0	0	0
	Centro poblado	0	1	0	0	0	0	0	0	0
	Rural disperso	1	2	0	0	0	0	0	0	0
	Sin información	0	0	0	0	0	0	0	0	0
52585 Pupiales	**TOTAL**	**4**	**2**	**0**	**2**	**1**	**0**	**0**	**0**	**0**
	Cabecera municipal	0	0	0	0	1	0	0	0	0
	Centro poblado	0	0	0	0	0	0	0	0	0
	Rural disperso	4	2	0	2	0	0	0	0	0
	Sin información	0	0	0	0	0	0	0	0	0
52612 Ricaurte	**TOTAL**	**2**	**3**	**0**	**0**	**0**	**0**	**0**	**0**	**0**
	Cabecera municipal	0	1	0	0	0	0	0	0	0
	Centro poblado	0	0	0	0	0	0	0	0	0
	Rural disperso	2	2	0	0	0	0	0	0	0
	Sin información	0	0	0	0	0	0	0	0	0
52621 Roberto Payán	**TOTAL**	**0**	**0**	**0**	**0**	**0**	**0**	**0**	**0**	**0**
	Cabecera municipal	0	0	0	0	0	0	0	0	0
	Centro poblado	0	0	0	0	0	0	0	0	0
	Rural disperso	0	0	0	0	0	0	0	0	0
	Sin información	0	0	0	0	0	0	0	0	0
52678 Samaniego	**TOTAL**	**2**	**8**	**0**	**1**	**3**	**0**	**0**	**0**	**0**
	Cabecera municipal	1	2	0	0	0	0	0	0	0
	Centro poblado	0	1	0	0	0	0	0	0	0
	Rural disperso	1	5	0	1	3	0	0	0	0
	Sin información	0	0	0	0	0	0	0	0	0
52683 Sandoná	**TOTAL**	**5**	**8**	**0**	**0**	**0**	**0**	**0**	**0**	**0**
	Cabecera municipal	3	2	0	0	0	0	0	0	0
	Centro poblado	2	2	0	0	0	0	0	0	0
	Rural disperso	0	4	0	0	0	0	0	0	0
	Sin información	0	0	0	0	0	0	0	0	0
52685 San Bernardo	**TOTAL**	**1**	**0**	**0**	**1**	**0**	**0**	**0**	**0**	**0**
	Cabecera municipal	0	0	0	0	0	0	0	0	0
	Centro poblado	0	0	0	0	0	0	0	0	0
	Rural disperso	1	0	0	1	0	0	0	0	0
	Sin información	0	0	0	0	0	0	0	0	0
52687 San Lorenzo	**TOTAL**	**2**	**1**	**0**	**2**	**2**	**0**	**0**	**0**	**0**
	Cabecera municipal	0	0	0	0	1	0	0	0	0
	Centro poblado	0	0	0	1	0	0	0	0	0
	Rural disperso	2	1	0	1	1	0	0	0	0
	Sin información	0	0	0	0	0	0	0	0	0

DEFUNCIONES NO FETALES POR GRUPOS DE EDAD Y SEXO,
SEGÚN DEPARTAMENTO, MUNICIPIO Y ÁREA DE RESIDENCIA
DEPARTAMENTO DE NARIÑO 2022 (Ultimo dato oficial)

Fuente: DANE - Estadísticas Vitales, Subdirección de Salud Pública, Oficina de Epidemiología

Departamento, Municipio y Arèa de residencia		Grupos de edad								
		De 95 a 99 años			De 100 años y más			Edad desconocida		
		Hombres	Mujeres	Indeterminado	Hombres	Mujeres	Indeterminado	Hombres	Mujeres	Indeterminado
52693 San Pablo	TOTAL	**2**	**3**	**0**	**2**	**1**	**0**	**0**	**0**	**0**
	Cabecera municipal	0	0	0	0	1	0	0	0	0
	Centro poblado	1	0	0	0	0	0	0	0	0
	Rural disperso	1	3	0	2	0	0	0	0	0
	Sin información	0	0	0	0	0	0	0	0	0
52694 San Pedro de Cartago	TOTAL	**1**	**0**	**0**	**0**	**1**	**0**	**0**	**0**	**0**
	Cabecera municipal	0	0	0	0	0	0	0	0	0
	Centro poblado	0	0	0	0	0	0	0	0	0
	Rural disperso	1	0	0	0	1	0	0	0	0
	Sin información	0	0	0	0	0	0	0	0	0
52696 Santa Bárbara	TOTAL	**0**	**1**	**0**	**0**	**0**	**0**	**0**	**0**	**0**
	Cabecera municipal	0	1	0	0	0	0	0	0	0
	Centro poblado	0	0	0	0	0	0	0	0	0
	Rural disperso	0	0	0	0	0	0	0	0	0
	Sin información	0	0	0	0	0	0	0	0	0
52699 Santacruz	TOTAL	**0**	**2**	**0**	**0**	**1**	**0**	**0**	**0**	**0**
	Cabecera municipal	0	1	0	0	0	0	0	0	0
	Centro poblado	0	0	0	0	1	0	0	0	0
	Rural disperso	0	1	0	0	0	0	0	0	0
	Sin información	0	0	0	0	0	0	0	0	0
52720 Sapuyes	TOTAL	**1**	**1**	**0**	**0**	**1**	**0**	**0**	**0**	**0**
	Cabecera municipal	0	0	0	0	1	0	0	0	0
	Centro poblado	0	0	0	0	0	0	0	0	0
	Rural disperso	1	1	0	0	0	0	0	0	0
	Sin información	0	0	0	0	0	0	0	0	0
52786 Taminango	TOTAL	**1**	**8**	**0**	**0**	**3**	**0**	**0**	**0**	**0**
	Cabecera municipal	0	3	0	0	3	0	0	0	0
	Centro poblado	0	5	0	0	0	0	0	0	0
	Rural disperso	1	0	0	0	0	0	0	0	0
	Sin información	0	0	0	0	0	0	0	0	0
52788 Tangua	TOTAL	**0**	**0**	**0**	**0**	**2**	**0**	**0**	**0**	**0**
	Cabecera municipal	0	0	0	0	1	0	0	0	0
	Centro poblado	0	0	0	0	0	0	0	0	0
	Rural disperso	0	0	0	0	1	0	0	0	0
	Sin información	0	0	0	0	0	0	0	0	0
52835 San Andrés de Tumaco	TOTAL	**7**	**12**	**0**	**1**	**2**	**0**	**0**	**0**	**0**
	Cabecera municipal	6	8	0	1	1	0	0	0	0
	Centro poblado	1	2	0	0	0	0	0	0	0
	Rural disperso	0	2	0	0	1	0	0	0	0
	Sin información	0	0	0	0	0	0	0	0	0
52838 Túquerres	TOTAL	**4**	**5**	**0**	**0**	**3**	**0**	**0**	**0**	**0**
	Cabecera municipal	1	0	0	0	1	0	0	0	0
	Centro poblado	2	3	0	0	1	0	0	0	0
	Rural disperso	1	2	0	0	1	0	0	0	0
	Sin información	0	0	0	0	0	0	0	0	0
52885 Yacuanquer	TOTAL	**0**	**0**	**0**	**0**	**0**	**0**	**0**	**0**	**0**
	Cabecera municipal	0	0	0	0	0	0	0	0	0
	Centro poblado	0	0	0	0	0	0	0	0	0
	Rural disperso	0	0	0	0	0	0	0	0	0
	Sin información	0	0	0	0	0	0	0	0	0

IBS 2023

Instituto Departamental de Salud de Nariño

DEFUNCIONES POR GRUPOS DE EDAD Y SEXO, SEGÚN DEPARTAMENTO, MUNICIPIO DE RESIDENCIA Y GRUPOS DE CAUSAS DE DEFUNCIÓN (LISTA DE CAUSAS AGRUPADAS 6/67 CIE-10 DE OPS) DEPARTAMENTO DE NARIÑO 2022 (Ultimo dato oficial)

Fuente: DANE - Estadísticas Vitales, Subdirección de Salud Pública, Oficina de Epidemiología

Departamento y municipio de residencia Grupos de causas de defunción (Lista de causas agrupadas 6/67 CIE-10 DE OPS)		Total	Total			Menor 1 año			De 1-4 años		
			Hombres	Mujeres	Indeter minado	Hombres	Mujeres	Indeter minado	Hombres	Mujeres	Indeter minado
Total Departamento	**TOTAL**	**8.763**	**4.755**	**4.008**	**0**	**75**	**67**	**0**	**26**	**25**	**0**
	000 Signos, síntomas y afecciones mal definidas	164	82	82	0	2	4	0	2	1	0
	101 Enfermedades infecciosas intestinales	15	5	10	0	0	2	0	0	0	0
	102 Tuberculosis	19	11	8	0	0	0	0	0	0	0
	103 Ciertas enfermedades transmisibles por vectores y rabia	5	3	2	0	0	0	0	0	0	0
	105 Meningitis	5	2	3	0	0	1	0	0	0	0
	106 Septicemia, excepto neonatal	21	6	15	0	0	0	0	0	0	0
	107 Enfermedad por el VIH (SIDA)	48	37	11	0	0	0	0	0	0	0
	108 Infecciones respiratorias agudas	247	118	129	0	1	3	0	2	2	0
	109 Resto de ciertas enfermedades infecciosas y parasitarias	353	204	149	0	3	4	0	0	0	0
	201 Tumor maligno del estómago	228	144	84	0	0	0	0	0	0	0
	202 Tumor maligno del colon y de la unión rectosigmoidea	65	27	38	0	0	0	0	0	0	0
	203 Tumor maligno de los órganos digestivos y del peritoneo excepto estómago y colon	233	111	122	0	0	0	0	0	0	0
	204 Tumor maligno de la tráquea, los bronquios y el pulmón	74	39	35	0	0	0	0	0	0	0
	205 Tumor maligno de los órganos respiratorios e intratorácicos, excepto tráquea, bronquios y pulmón	15	10	5	0	0	0	0	0	0	0
	206 Tumor maligno de la mama de la mujer	74	0	74	0	0	0	0	0	0	0
	207 Tumor maligno del cuello del útero	68	0	68	0	0	0	0	0	0	0
	208 Tumor maligno del cuerpo del útero	8	0	8	0	0	0	0	0	0	0
	209 Tumor maligno del útero, parte no especificada	15	0	15	0	0	0	0	0	0	0
	210 Tumor maligno de la próstata	105	105	0	0	0	0	0	0	0	0
	211 Tumor maligno de otros órganos genitourinarios	71	18	53	0	0	0	0	0	0	0
	212 Leucemia	57	29	28	0	0	0	0	2	0	0
	213 Tumor maligno del tejido linfático, de otros órganos hematopoyéticos y de tejidos afines	64	37	27	0	0	0	0	0	0	0
	214 Tumores malignos de otras localizaciones y de las no especificadas	193	104	89	0	1	0	0	0	2	0
	215 Tumores in situ, benignos y los de comportamiento incierto o desconocido	119	64	55	0	0	0	0	1	0	0
	301 Fiebre reumática aguda y enfermedades reumáticas crónicas	1	0	1	0	0	0	0	0	0	0
	302 Enfermedades hipertensivas	477	210	267	0	0	0	0	0	0	0
	303 Enfermedades isquémicas del corazón	1.483	739	744	0	0	0	0	0	0	0
	304 Enfermedad cardiopulmonar, enfermedades de la circulación pulmonar y otras formas de enfermedad del corazón	152	84	68	0	1	0	0	0	0	0
	306 Insuficiencia cardíaca	70	38	32	0	0	0	0	0	0	0
	307 Enfermedades cerebrovasculares	564	259	305	0	0	0	0	1	0	0
	308 Aterosclerosis	6	5	1	0	0	0	0	0	0	0
	309 Las demás enfermedades del sistema circulatorio	79	48	31	0	0	0	0	0	0	0
	401 Feto y recién nacido afectados por ciertas afecciones maternas	7	5	2	0	5	2	0	0	0	0

IBS 2023

DEFUNCIONES POR GRUPOS DE EDAD Y SEXO, SEGÚN DEPARTAMENTO, MUNICIPIO DE RESIDENCIA Y GRUPOS DE CAUSAS DE DEFUNCIÓN (LISTA DE CAUSAS AGRUPADAS 6/67 CIE-10 DE OPS) DEPARTAMENTO DE NARIÑO 2022 (Ultimo dato oficial)

Fuente: DANE - Estadísticas Vitales, Subdirección de Salud Pública, Oficina de Epidemiología

Departamento y municipio de residencia Grupos de causas de defunción (Lista de causas agrupadas 6/67 CIE-10 DE OPS)		Total	Total			Menor 1 año			De 1-4 años		
			Hombres	Mujeres	Indeterminado	Hombres	Mujeres	Indeterminado	Hombres	Mujeres	Indeterminado
	402 Feto y recién nacido afectados por complicaciones obstétricas y traumatismo del nacimiento	6	1	5	0	1	5	0	0	0	0
Total Departamento	403 Retardo del crecimiento fetal, desnutrición fetal, gestación corta y bajo peso al nacer	4	2	2	0	2	2	0	0	0	0
	404 Trastornos respiratorios específicos del período perinatal	35	19	16	0	19	16	0	0	0	0
	405 Sepsis bacteriana del recién nacido	6	4	2	0	4	2	0	0	0	0
	406 Resto de ciertas afecciones originadas en el período perinatal	12	6	6	0	6	6	0	0	0	0
	501 Accidentes de transporte terrestre	295	243	52	0	0	0	0	0	1	0
	502 Los demás accidentes de transporte y los no especificados	6	6	0	0	0	0	0	0	0	0
	503 Caídas	70	56	14	0	1	0	0	1	0	0
	504 Accidentes por disparo de arma de fuego	2	2	0	0	0	0	0	0	0	0
	505 Ahogamiento y sumersión accidentales	34	30	4	0	0	0	0	2	1	0
	506 Accidentes que obstruyen la respiración	29	20	9	0	1	0	0	1	3	0
	507 Exposición a la corriente eléctrica	5	4	1	0	0	1	0	0	0	0
	508 Exposición al humo, fuego y llamas	6	3	3	0	0	0	0	0	0	0
	509 Envenenamiento accidental por exposición a sustancias nocivas	15	15	0	0	1	0	0	0	0	0
	510 Otros accidentes, inclusive secuelas	102	71	31	0	0	0	0	3	1	0
	511 Lesiones autoinfligidas intencionalmente (suicidios)	131	98	33	0	0	0	0	0	0	0
	512 Agresiones (homicidios)	504	446	58	0	0	0	0	0	1	0
	513 Eventos de intención no determinada	109	85	24	0	0	0	0	1	1	0
	514 Las demás causas externas	8	6	2	0	0	0	0	1	0	0
	601 Diabetes mellitus	243	89	154	0	0	0	0	0	0	0
	602 Deficiencias nutricionales y anemias nutricionales	102	47	55	0	2	0	0	1	0	0
	603 Trastornos mentales y del comportamiento	28	13	15	0	0	0	0	0	0	0
	604 Enfermedades del sistema nervioso, excepto meningitis	175	89	86	0	0	0	0	2	3	0
	605 Enfermedades crónicas de las vías respiratorias inferiores	497	274	223	0	0	0	0	0	1	0
	606 Resto de enfermedades del sistema respiratorio	130	62	68	0	1	1	0	0	1	0
	607 Apendicitis, hernia de la cavidad abdominal y obstrucción intestinal	110	60	50	0	1	0	0	1	0	0
	608 Cirrosis y ciertas otras enfermedades cróncas del hígado	77	36	41	0	0	0	0	0	0	0
	609 Resto de enfermedades del sistema digestivo	365	169	196	0	0	0	0	0	0	0
	610 Enfermedades del sistema urinario	178	87	91	0	0	0	0	0	0	0
	611 Hiperplasia de la próstata	19	19	0	0	0	0	0	0	0	0
	612 Embarazo, parto y puerperio	18	0	18	0	0	0	0	0	0	0
	613 Malformaciones congénitas, deformidades y anomalías cromosómicas	59	34	25	0	23	17	0	5	5	0
	614 Resto de las enfermedades	278	115	163	0	0	1	0	0	2	0
52001 Pasto	**TOTAL**	**2.597**	**1.301**	**1.296**	**0**	**16**	**16**	**0**	**8**	**5**	**0**
	000 Signos, síntomas y afecciones mal definidas	34	16	18	0	0	0	0	0	0	0
	101 Enfermedades infecciosas intestinales	3	0	3	0	0	0	0	0	0	0
	102 Tuberculosis	5	1	4	0	0	0	0	0	0	0
	103 Ciertas enfermedades transmisibles por vectores y rabia	1	1	0	0	0	0	0	0	0	0

IBS 2023

DEFUNCIONES POR GRUPOS DE EDAD Y SEXO, SEGÚN DEPARTAMENTO, MUNICIPIO DE RESIDENCIA Y GRUPOS DE CAUSAS DE DEFUNCIÓN (LISTA DE CAUSAS AGRUPADAS 6/67 CIE-10 DE OPS) DEPARTAMENTO DE NARIÑO 2022 (Ultimo dato oficial)

Fuente: DANE - Estadísticas Vitales, Subdirección de Salud Pública, Oficina de Epidemiología

Departamento y municipio de residencia Grupos de causas de defunción (Lista de causas agrupadas 6/67 CIE-10 DE OPS)		Total	Total			Menor 1 año			De 1-4 años		
			Hombres	Mujeres	Indeterminado	Hombres	Mujeres	Indeterminado	Hombres	Mujeres	Indeterminado
	105 Meningitis	1	0	1	0	0	0	0	0	0	0
52001 Pasto	106 Septicemia, excepto neonatal	7	3	4	0	0	0	0	0	0	0
	107 Enfermedad por el VIH (SIDA)	16	13	3	0	0	0	0	0	0	0
	108 Infecciones respiratorias agudas	81	33	48	0	0	1	0	0	1	0
	109 Resto de ciertas enfermedades infecciosas y parasitarias	162	96	66	0	0	0	0	0	0	0
	201 Tumor maligno del estómago	73	41	32	0	0	0	0	0	0	0
	202 Tumor maligno del colon y de la unión rectosigmoidea	24	13	11	0	0	0	0	0	0	0
	203 Tumor maligno de los órganos digestivos y del peritoneo excepto estómago y colon	99	41	58	0	0	0	0	0	0	0
	204 Tumor maligno de la tráquea, los bronquios y el pulmón	26	17	9	0	0	0	0	0	0	0
	205 Tumor maligno de los órganos respiratorios e intratorácicos, excepto tráquea, bronquios y pulmón	6	6	0	0	0	0	0	0	0	0
	206 Tumor maligno de la mama de la mujer	33	0	33	0	0	0	0	0	0	0
	207 Tumor maligno del cuello del útero	24	0	24	0	0	0	0	0	0	0
	208 Tumor maligno del cuerpo del útero	3	0	3	0	0	0	0	0	0	0
	209 Tumor maligno del útero, parte no especificada	5	0	5	0	0	0	0	0	0	0
	210 Tumor maligno de la próstata	33	33	0	0	0	0	0	0	0	0
	211 Tumor maligno de otros órganos genitourinarios	31	8	23	0	0	0	0	0	0	0
	212 Leucemia	19	8	11	0	0	0	0	2	0	0
	213 Tumor maligno del tejido linfático, de otros órganos hematopoyéticos y de tejidos afines	24	15	9	0	0	0	0	0	0	0
	214 Tumores malignos de otras localizaciones y de las no especificadas	65	32	33	0	1	0	0	0	0	0
	215 Tumores in situ, benignos y los de comportamiento incierto o desconocido	44	23	21	0	0	0	0	1	0	0
	301 Fiebre reumática aguda y enfermedades reumáticas crónicas	1	0	1	0	0	0	0	0	0	0
	302 Enfermedades hipertensivas	116	44	72	0	0	0	0	0	0	0
	303 Enfermedades isquémicas del corazón	403	203	200	0	0	0	0	0	0	0
	304 Enfermedad cardiopulmonar, enfermedades de la circulación pulmonar y otras formas de enfermedad del corazón	58	29	29	0	0	0	0	0	0	0
	306 Insuficiencia cardíaca	19	8	11	0	0	0	0	0	0	0
	307 Enfermedades cerebrovasculares	154	69	85	0	0	0	0	1	0	0
	308 Aterosclerosis	2	1	1	0	0	0	0	0	0	0
	309 Las demás enfermedades del sistema circulatorio	24	13	11	0	0	0	0	0	0	0
	401 Feto y recién nacido afectados por ciertas afecciones maternas	2	1	1	0	1	1	0	0	0	0
	402 Feto y recién nacido afectados por complicaciones obstétricas y traumatismo del nacimiento	2	0	2	0	0	2	0	0	0	0
	403 Retardo del crecimiento fetal, desnutrición fetal, gestación corta y bajo peso al nacer	1	0	1	0	0	1	0	0	0	0
	404 Trastornos respiratorios específicos del período perinatal	6	2	4	0	2	4	0	0	0	0
	406 Resto de ciertas afecciones originadas en el período perinatal	4	2	2	0	2	2	0	0	0	0
	501 Accidentes de transporte terrestre	67	56	11	0	0	0	0	0	0	0
	503 Caídas	27	19	8	0	0	0	0	1	0	0
	505 Ahogamiento y sumersión accidentales	2	2	0	0	0	0	0	0	0	0

IBS 2023

DEFUNCIONES POR GRUPOS DE EDAD Y SEXO, SEGÚN DEPARTAMENTO, MUNICIPIO DE RESIDENCIA Y GRUPOS DE CAUSAS DE DEFUNCIÓN (LISTA DE CAUSAS AGRUPADAS 6/67 CIE-10 DE OPS) DEPARTAMENTO DE NARIÑO 2022 (Ultimo dato oficial)

Fuente: DANE - Estadísticas Vitales, Subdirección de Salud Pública, Oficina de Epidemiología

Departamento y municipio de residencia Grupos de causas de defunción (Lista de causas agrupadas 6/67 CIE-10 DE OPS)		Total	Total			Menor 1 año			De 1-4 años		
			Hombres	Mujeres	Indeterminado	Hombres	Mujeres	Indeterminado	Hombres	Mujeres	Indeterminado
	506 Accidentes que obstruyen la respiración	12	9	3	0	1	0	0	1	0	0
52001 Pasto	509 Envenenamiento accidental por exposición a sustancias nocivas	10	10	0	0	0	0	0	0	0	0
	510 Otros accidentes, inclusive secuelas	21	13	8	0	0	0	0	0	0	0
	511 Lesiones autoinfligidas intencionalmente (suicidios)	53	42	11	0	0	0	0	0	0	0
	512 Agresiones (homicidios)	52	49	3	0	0	0	0	0	0	0
	513 Eventos de intención no determinada	18	12	6	0	0	0	0	0	0	0
	514 Las demás causas externas	1	1	0	0	0	0	0	1	0	0
	601 Diabetes mellitus	59	21	38	0	0	0	0	0	0	0
	602 Deficiencias nutricionales y anemias nutricionales	19	7	12	0	1	0	0	0	0	0
	603 Trastornos mentales y del comportamiento	9	3	6	0	0	0	0	0	0	0
	604 Enfermedades del sistema nervioso, excepto meningitis	68	25	43	0	0	0	0	1	2	0
	605 Enfermedades crónicas de las vías respiratorias inferiores	153	77	76	0	0	0	0	0	0	0
	606 Resto de enfermedades del sistema respiratorio	51	23	28	0	1	0	0	0	0	0
	607 Apendicitis, hernia de la cavidad abdominal y obstrucción intestinal	33	15	18	0	1	0	0	0	0	0
	608 Cirrosis y ciertas otras enfermedades cróncas del hígado	33	14	19	0	0	0	0	0	0	0
	609 Resto de enfermedades del sistema digestivo	139	63	76	0	0	0	0	0	0	0
	610 Enfermedades del sistema urinario	62	27	35	0	0	0	0	0	0	0
	611 Hiperplasia de la próstata	8	8	0	0	0	0	0	0	0	0
	612 Embarazo, parto y puerperio	3	0	3	0	0	0	0	0	0	0
	613 Malformaciones congénitas, deformidades y anomalías cromosómicas	15	7	8	0	6	5	0	0	2	0
	614 Resto de las enfermedades	71	26	45	0	0	0	0	0	0	0
52019 Albán	**TOTAL**	**68**	**37**	**31**	**0**	**0**	**0**	**0**	**1**	**0**	**0**
	101 Enfermedades infecciosas intestinales	1	0	1	0	0	0	0	0	0	0
	105 Meningitis	1	0	1	0	0	0	0	0	0	0
	108 Infecciones respiratorias agudas	1	1	0	0	0	0	0	0	0	0
	109 Resto de ciertas enfermedades infecciosas y parasitarias	4	3	1	0	0	0	0	0	0	0
	201 Tumor maligno del estómago	1	1	0	0	0	0	0	0	0	0
	203 Tumor maligno de los órganos digestivos y del peritoneo excepto estómago y colon	1	1	0	0	0	0	0	0	0	0
	204 Tumor maligno de la tráquea, los bronquios y el pulmón	1	0	1	0	0	0	0	0	0	0
	208 Tumor maligno del cuerpo del útero	1	0	1	0	0	0	0	0	0	0
	214 Tumores malignos de otras localizaciones y de las no especificadas	1	1	0	0	0	0	0	0	0	0
	302 Enfermedades hipertensivas	7	4	3	0	0	0	0	0	0	0
	303 Enfermedades isquémicas del corazón	20	9	11	0	0	0	0	0	0	0
	304 Enfermedad cardiopulmonar, enfermedades de la circulación pulmonar y otras formas de enfermedad del corazón	1	1	0	0	0	0	0	0	0	0
	307 Enfermedades cerebrovasculares	8	3	5	0	0	0	0	0	0	0
	309 Las demás enfermedades del sistema circulatorio	2	2	0	0	0	0	0	0	0	0
	510 Otros accidentes, inclusive secuelas	1	1	0	0	0	0	0	0	0	0
	511 Lesiones autoinfligidas intencionalmente (suicidios)	1	1	0	0	0	0	0	0	0	0

DEFUNCIONES POR GRUPOS DE EDAD Y SEXO, SEGÚN DEPARTAMENTO, MUNICIPIO DE RESIDENCIA Y GRUPOS DE CAUSAS DE DEFUNCIÓN (LISTA DE CAUSAS AGRUPADAS 6/67 CIE-10 DE OPS) DEPARTAMENTO DE NARIÑO 2022 (Ultimo dato oficial)

Fuente: DANE - Estadísticas Vitales, Subdirección de Salud Pública, Oficina de Epidemiología

Departamento y municipio de residencia Grupos de causas de defunción (Lista de causas agrupadas 6/67 CIE-10 DE OPS)		Total	Total			Menor 1 año			De 1-4 años		
			Hombres	Mujeres	Indeterminado	Hombres	Mujeres	Indeterminado	Hombres	Mujeres	Indeterminado
	512 Agresiones (homicidios)	1	1	0	0	0	0	0	0	0	0
52019 Albán	601 Diabetes mellitus	2	1	1	0	0	0	0	0	0	0
	602 Deficiencias nutricionales y anemias nutricionales	1	0	1	0	0	0	0	0	0	0
	603 Trastornos mentales y del comportamiento	1	0	1	0	0	0	0	0	0	0
	605 Enfermedades crónicas de las vías respiratorias inferiores	2	2	0	0	0	0	0	0	0	0
	606 Resto de enfermedades del sistema respiratorio	1	1	0	0	0	0	0	0	0	0
	609 Resto de enfermedades del sistema digestivo	4	1	3	0	0	0	0	0	0	0
	610 Enfermedades del sistema urinario	2	1	1	0	0	0	0	0	0	0
	613 Malformaciones congénitas, deformidades y anomalías cromosómicas	1	1	0	0	0	0	0	1	0	0
	614 Resto de las enfermedades	1	1	0	0	0	0	0	0	0	0
52022 Aldana	**TOTAL**	**40**	**21**	**19**	**0**	**0**	**0**	**0**	**0**	**0**	**0**
	108 Infecciones respiratorias agudas	1	0	1	0	0	0	0	0	0	0
	203 Tumor maligno de los órganos digestivos y del peritoneo excepto estómago y colon	1	0	1	0	0	0	0	0	0	0
	214 Tumores malignos de otras localizaciones y de las no especificadas	2	1	1	0	0	0	0	0	0	0
	302 Enfermedades hipertensivas	2	1	1	0	0	0	0	0	0	0
	303 Enfermedades isquémicas del corazón	14	7	7	0	0	0	0	0	0	0
	304 Enfermedad cardiopulmonar, enfermedades de la circulación pulmonar y otras formas de enfermedad del corazón	2	1	1	0	0	0	0	0	0	0
	306 Insuficiencia cardíaca	1	0	1	0	0	0	0	0	0	0
	307 Enfermedades cerebrovasculares	4	2	2	0	0	0	0	0	0	0
	501 Accidentes de transporte terrestre	3	2	1	0	0	0	0	0	0	0
	511 Lesiones autoinfligidas intencionalmente (suicidios)	2	2	0	0	0	0	0	0	0	0
	605 Enfermedades crónicas de las vías respiratorias inferiores	1	1	0	0	0	0	0	0	0	0
	607 Apendicitis, hernia de la cavidad abdominal y obstrucción intestinal	1	0	1	0	0	0	0	0	0	0
	609 Resto de enfermedades del sistema digestivo	3	2	1	0	0	0	0	0	0	0
	610 Enfermedades del sistema urinario	1	1	0	0	0	0	0	0	0	0
	614 Resto de las enfermedades	2	1	1	0	0	0	0	0	0	0
52036 Ancuya	**TOTAL**	**67**	**37**	**30**	**0**	**0**	**0**	**0**	**0**	**0**	**0**
	101 Enfermedades infecciosas intestinales	1	1	0	0	0	0	0	0	0	0
	108 Infecciones respiratorias agudas	2	1	1	0	0	0	0	0	0	0
	201 Tumor maligno del estómago	1	1	0	0	0	0	0	0	0	0
	203 Tumor maligno de los órganos digestivos y del peritoneo excepto estómago y colon	1	1	0	0	0	0	0	0	0	0
	206 Tumor maligno de la mama de la mujer	3	0	3	0	0	0	0	0	0	0
	212 Leucemia	1	0	1	0	0	0	0	0	0	0
	214 Tumores malignos de otras localizaciones y de las no especificadas	2	1	1	0	0	0	0	0	0	0
	215 Tumores in situ, benignos y los de comportamiento incierto o desconocido	2	1	1	0	0	0	0	0	0	0
	302 Enfermedades hipertensivas	8	4	4	0	0	0	0	0	0	0
	303 Enfermedades isquémicas del corazón	18	9	9	0	0	0	0	0	0	0

DEFUNCIONES POR GRUPOS DE EDAD Y SEXO, SEGÚN DEPARTAMENTO, MUNICIPIO DE RESIDENCIA Y GRUPOS DE CAUSAS DE DEFUNCIÓN (LISTA DE CAUSAS AGRUPADAS 6/67 CIE-10 DE OPS) DEPARTAMENTO DE NARIÑO 2022 (Ultimo dato oficial)

Fuente: DANE - Estadísticas Vitales, Subdirección de Salud Pública, Oficina de Epidemiología

Departamento y municipio de residencia / Grupos de causas de defunción (Lista de causas agrupadas 6/67 CIE-10 DE OPS)		Total	Total			Menor 1 año			De 1-4 años		
			Hombres	Mujeres	Indeterminado	Hombres	Mujeres	Indeterminado	Hombres	Mujeres	Indeterminado
	304 Enfermedad cardiopulmonar, enfermedades de la circulación pulmonar y otras formas de enfermedad del corazón	3	2	1	0	0	0	0	0	0	0
52036 Ancuya	307 Enfermedades cerebrovasculares	2	1	1	0	0	0	0	0	0	0
	506 Accidentes que obstruyen la respiración	2	1	1	0	0	0	0	0	0	0
	510 Otros accidentes, inclusive secuelas	2	1	1	0	0	0	0	0	0	0
	511 Lesiones autoinfligidas intencionalmente (suicidios)	1	1	0	0	0	0	0	0	0	0
	512 Agresiones (homicidios)	3	3	0	0	0	0	0	0	0	0
	513 Eventos de intención no determinada	1	1	0	0	0	0	0	0	0	0
	601 Diabetes mellitus	1	0	1	0	0	0	0	0	0	0
	603 Trastornos mentales y del comportamiento	1	0	1	0	0	0	0	0	0	0
	604 Enfermedades del sistema nervioso, excepto meningitis	2	2	0	0	0	0	0	0	0	0
	605 Enfermedades crónicas de las vías respiratorias inferiores	3	2	1	0	0	0	0	0	0	0
	607 Apendicitis, hernia de la cavidad abdominal y obstrucción intestinal	3	3	0	0	0	0	0	0	0	0
	609 Resto de enfermedades del sistema digestivo	2	0	2	0	0	0	0	0	0	0
	610 Enfermedades del sistema urinario	1	1	0	0	0	0	0	0	0	0
	613 Malformaciones congénitas, deformidades y anomalías cromosómicas	1	0	1	0	0	0	0	0	0	0
52051 Arboleda	**TOTAL**	**53**	**31**	**22**	**0**	**0**	**0**	**0**	**1**	**0**	**0**
	109 Resto de ciertas enfermedades infecciosas y parasitarias	1	1	0	0	0	0	0	0	0	0
	204 Tumor maligno de la tráquea, los bronquios y el pulmón	1	1	0	0	0	0	0	0	0	0
	207 Tumor maligno del cuello del útero	1	0	1	0	0	0	0	0	0	0
	212 Leucemia	1	1	0	0	0	0	0	0	0	0
	214 Tumores malignos de otras localizaciones y de las no especificadas	2	2	0	0	0	0	0	0	0	0
	215 Tumores in situ, benignos y los de comportamiento incierto o desconocido	1	0	1	0	0	0	0	0	0	0
	302 Enfermedades hipertensivas	3	2	1	0	0	0	0	0	0	0
	303 Enfermedades isquémicas del corazón	27	12	15	0	0	0	0	0	0	0
	507 Exposición a la corriente eléctrica	1	1	0	0	0	0	0	0	0	0
	508 Exposición al humo, fuego y llamas	1	1	0	0	0	0	0	0	0	0
	510 Otros accidentes, inclusive secuelas	4	3	1	0	0	0	0	1	0	0
	511 Lesiones autoinfligidas intencionalmente (suicidios)	1	1	0	0	0	0	0	0	0	0
	512 Agresiones (homicidios)	2	2	0	0	0	0	0	0	0	0
	601 Diabetes mellitus	1	0	1	0	0	0	0	0	0	0
	602 Deficiencias nutricionales y anemias nutricionales	1	1	0	0	0	0	0	0	0	0
	606 Resto de enfermedades del sistema respiratorio	1	0	1	0	0	0	0	0	0	0
	607 Apendicitis, hernia de la cavidad abdominal y obstrucción intestinal	1	1	0	0	0	0	0	0	0	0
	610 Enfermedades del sistema urinario	3	2	1	0	0	0	0	0	0	0
52079 Barbacoas	**TOTAL**	**128**	**74**	**54**	**0**	**6**	**7**	**0**	**1**	**4**	**0**
	000 Signos, síntomas y afecciones mal definidas	10	4	6	0	0	0	0	1	0	0
	102 Tuberculosis	1	1	0	0	0	0	0	0	0	0
	107 Enfermedad por el VIH (SIDA)	1	1	0	0	0	0	0	0	0	0

IBS 2023

DEFUNCIONES POR GRUPOS DE EDAD Y SEXO, SEGÚN DEPARTAMENTO, MUNICIPIO DE RESIDENCIA Y GRUPOS DE CAUSAS DE DEFUNCIÓN (LISTA DE CAUSAS AGRUPADAS 6/67 CIE-10 DE OPS) DEPARTAMENTO DE NARIÑO 2022 (Ultimo dato oficial)

Fuente: DANE - Estadísticas Vitales, Subdirección de Salud Pública, Oficina de Epidemiología

Departamento y municipio de residencia	Grupos de causas de defunción (Lista de causas agrupadas 6/67 CIE-10 DE OPS)	Total	Total			Menor 1 año			De 1-4 años		
			Hombres	Mujeres	Indeterminado	Hombres	Mujeres	Indeterminado	Hombres	Mujeres	Indeterminado
	108 Infecciones respiratorias agudas	4	2	2	0	0	0	0	0	1	0
52079 Barbacoas	109 Resto de ciertas enfermedades infecciosas y parasitarias	5	5	0	0	1	0	0	0	0	0
	201 Tumor maligno del estómago	2	1	1	0	0	0	0	0	0	0
	202 Tumor maligno del colon y de la unión rectosigmoidea	1	1	0	0	0	0	0	0	0	0
	203 Tumor maligno de los órganos digestivos y del peritoneo excepto estómago y colon	2	0	2	0	0	0	0	0	0	0
	206 Tumor maligno de la mama de la mujer	1	0	1	0	0	0	0	0	0	0
	207 Tumor maligno del cuello del útero	1	0	1	0	0	0	0	0	0	0
	212 Leucemia	1	0	1	0	0	0	0	0	0	0
	214 Tumores malignos de otras localizaciones y de las no especificadas	1	0	1	0	0	0	0	0	0	0
	215 Tumores in situ, benignos y los de comportamiento incierto o desconocido	1	1	0	0	0	0	0	0	0	0
	302 Enfermedades hipertensivas	4	3	1	0	0	0	0	0	0	0
	303 Enfermedades isquémicas del corazón	6	4	2	0	0	0	0	0	0	0
	304 Enfermedad cardiopulmonar, enfermedades de la circulación pulmonar y otras formas de enfermedad del corazón	3	3	0	0	0	0	0	0	0	0
	306 Insuficiencia cardíaca	2	2	0	0	0	0	0	0	0	0
	307 Enfermedades cerebrovasculares	13	4	9	0	0	0	0	0	0	0
	309 Las demás enfermedades del sistema circulatorio	1	1	0	0	0	0	0	0	0	0
	401 Feto y recién nacido afectados por ciertas afecciones maternas	1	1	0	0	1	0	0	0	0	0
	404 Trastornos respiratorios específicos del período perinatal	5	3	2	0	3	2	0	0	0	0
	405 Sepsis bacteriana del recién nacido	1	1	0	0	1	0	0	0	0	0
	406 Resto de ciertas afecciones originadas en el período perinatal	2	0	2	0	0	2	0	0	0	0
	501 Accidentes de transporte terrestre	3	2	1	0	0	0	0	0	1	0
	503 Caídas	1	1	0	0	0	0	0	0	0	0
	504 Accidentes por disparo de arma de fuego	1	1	0	0	0	0	0	0	0	0
	505 Ahogamiento y sumersión accidentales	2	2	0	0	0	0	0	0	0	0
	506 Accidentes que obstruyen la respiración	1	1	0	0	0	0	0	0	0	0
	510 Otros accidentes, inclusive secuelas	2	2	0	0	0	0	0	0	0	0
	511 Lesiones autoinfligidas intencionalmente (suicidios)	1	0	1	0	0	0	0	0	0	0
	512 Agresiones (homicidios)	20	17	3	0	0	0	0	0	0	0
	513 Eventos de intención no determinada	1	1	0	0	0	0	0	0	0	0
	601 Diabetes mellitus	4	2	2	0	0	0	0	0	0	0
	604 Enfermedades del sistema nervioso, excepto meningitis	4	1	3	0	0	0	0	0	1	0
	605 Enfermedades crónicas de las vías respiratorias inferiores	1	1	0	0	0	0	0	0	0	0
	606 Resto de enfermedades del sistema respiratorio	4	1	3	0	0	1	0	0	0	0
	608 Cirrosis y ciertas otras enfermedades cróncas del hígado	2	1	1	0	0	0	0	0	0	0
	609 Resto de enfermedades del sistema digestivo	2	1	1	0	0	0	0	0	0	0
	610 Enfermedades del sistema urinario	1	0	1	0	0	0	0	0	0	0
	611 Hiperplasia de la próstata	1	1	0	0	0	0	0	0	0	0
	612 Embarazo, parto y puerperio	2	0	2	0	0	0	0	0	0	0
	613 Malformaciones congénitas, deformidades y anomalías cromosómicas	2	0	2	0	0	2	0	0	0	0

IBS 2023

DEFUNCIONES POR GRUPOS DE EDAD Y SEXO, SEGÚN DEPARTAMENTO, MUNICIPIO DE RESIDENCIA Y GRUPOS DE CAUSAS DE DEFUNCIÓN (LISTA DE CAUSAS AGRUPADAS 6/67 CIE-10 DE OPS) DEPARTAMENTO DE NARIÑO 2022 (Ultimo dato oficial)

Fuente: DANE - Estadísticas Vitales, Subdirección de Salud Pública, Oficina de Epidemiología

Departamento y municipio de residencia	Grupos de causas de defunción (Lista de causas agrupadas 6/67 CIE-10 DE OPS)	Total	Total			Menor 1 año			De 1-4 años		
			Hombres	Mujeres	Indeterminado	Hombres	Mujeres	Indeterminado	Hombres	Mujeres	Indeterminado
	614 Resto de las enfermedades	4	1	3	0	0	0	0	0	1	0
52083 Belén	**TOTAL**	**37**	**22**	**15**	**0**	**0**	**0**	**0**	**0**	**0**	**0**
	108 Infecciones respiratorias agudas	1	0	1	0	0	0	0	0	0	0
	109 Resto de ciertas enfermedades infecciosas y parasitarias	1	1	0	0	0	0	0	0	0	0
	201 Tumor maligno del estómago	1	0	1	0	0	0	0	0	0	0
	204 Tumor maligno de la tráquea, los bronquios y el pulmón	1	1	0	0	0	0	0	0	0	0
	210 Tumor maligno de la próstata	2	2	0	0	0	0	0	0	0	0
	214 Tumores malignos de otras localizaciones y de las no especificadas	1	0	1	0	0	0	0	0	0	0
	303 Enfermedades isquémicas del corazón	9	6	3	0	0	0	0	0	0	0
	304 Enfermedad cardiopulmonar, enfermedades de la circulación pulmonar y otras formas de enfermedad del corazón	1	1	0	0	0	0	0	0	0	0
	307 Enfermedades cerebrovasculares	3	2	1	0	0	0	0	0	0	0
	501 Accidentes de transporte terrestre	1	1	0	0	0	0	0	0	0	0
	510 Otros accidentes, inclusive secuelas	1	0	1	0	0	0	0	0	0	0
	511 Lesiones autoinfligidas intencionalmente (suicidios)	1	1	0	0	0	0	0	0	0	0
	512 Agresiones (homicidios)	1	1	0	0	0	0	0	0	0	0
	513 Eventos de intención no determinada	1	0	1	0	0	0	0	0	0	0
	601 Diabetes mellitus	1	1	0	0	0	0	0	0	0	0
	605 Enfermedades crónicas de las vías respiratorias inferiores	5	2	3	0	0	0	0	0	0	0
	609 Resto de enfermedades del sistema digestivo	2	0	2	0	0	0	0	0	0	0
	610 Enfermedades del sistema urinario	1	1	0	0	0	0	0	0	0	0
	614 Resto de las enfermedades	3	2	1	0	0	0	0	0	0	0
52110 Buesaco	**TOTAL**	**139**	**76**	**63**	**0**	**1**	**0**	**0**	**1**	**0**	**0**
	000 Signos, síntomas y afecciones mal definidas	2	2	0	0	0	0	0	0	0	0
	102 Tuberculosis	1	1	0	0	0	0	0	0	0	0
	108 Infecciones respiratorias agudas	3	0	3	0	0	0	0	0	0	0
	109 Resto de ciertas enfermedades infecciosas y parasitarias	7	4	3	0	0	0	0	0	0	0
	202 Tumor maligno del colon y de la unión rectosigmoidea	2	1	1	0	0	0	0	0	0	0
	203 Tumor maligno de los órganos digestivos y del peritoneo excepto estómago y colon	6	5	1	0	0	0	0	0	0	0
	206 Tumor maligno de la mama de la mujer	1	0	1	0	0	0	0	0	0	0
	207 Tumor maligno del cuello del útero	2	0	2	0	0	0	0	0	0	0
	210 Tumor maligno de la próstata	1	1	0	0	0	0	0	0	0	0
	211 Tumor maligno de otros órganos genitourinarios	3	1	2	0	0	0	0	0	0	0
	212 Leucemia	1	0	1	0	0	0	0	0	0	0
	213 Tumor maligno del tejido linfático, de otros órganos hematopoyéticos y de tejidos afines	1	1	0	0	0	0	0	0	0	0
	214 Tumores malignos de otras localizaciones y de las no especificadas	1	1	0	0	0	0	0	0	0	0
	302 Enfermedades hipertensivas	11	7	4	0	0	0	0	0	0	0
	303 Enfermedades isquémicas del corazón	33	16	17	0	0	0	0	0	0	0

IBS 2023

DEFUNCIONES POR GRUPOS DE EDAD Y SEXO, SEGÚN DEPARTAMENTO, MUNICIPIO DE RESIDENCIA Y GRUPOS DE CAUSAS DE DEFUNCIÓN (LISTA DE CAUSAS AGRUPADAS 6/67 CIE-10 DE OPS) DEPARTAMENTO DE NARIÑO 2022 (Ultimo dato oficial)

Fuente: DANE - Estadísticas Vitales, Subdirección de Salud Pública, Oficina de Epidemiología

Departamento y municipio de residencia	Grupos de causas de defunción (Lista de causas agrupadas 6/67 CIE-10 DE OPS)	Total	Total			Menor 1 año			De 1-4 años		
			Hombres	Mujeres	Indeterminado	Hombres	Mujeres	Indeterminado	Hombres	Mujeres	Indeterminado
	304 Enfermedad cardiopulmonar, enfermedades de la circulación pulmonar y otras formas de enfermedad del corazón	1	1	0	0	0	0	0	0	0	0
52110 Buesaco	307 Enfermedades cerebrovasculares	12	9	3	0	0	0	0	0	0	0
	309 Las demás enfermedades del sistema circulatorio	1	1	0	0	0	0	0	0	0	0
	404 Trastornos respiratorios específicos del período perinatal	1	1	0	0	1	0	0	0	0	0
	501 Accidentes de transporte terrestre	6	6	0	0	0	0	0	0	0	0
	503 Caídas	2	1	1	0	0	0	0	0	0	0
	511 Lesiones autoinfligidas intencionalmente (suicidios)	1	1	0	0	0	0	0	0	0	0
	512 Agresiones (homicidios)	2	2	0	0	0	0	0	0	0	0
	513 Eventos de intención no determinada	5	4	1	0	0	0	0	1	0	0
	601 Diabetes mellitus	5	3	2	0	0	0	0	0	0	0
	602 Deficiencias nutricionales y anemias nutricionales	1	0	1	0	0	0	0	0	0	0
	604 Enfermedades del sistema nervioso, excepto meningitis	2	0	2	0	0	0	0	0	0	0
	605 Enfermedades crónicas de las vías respiratorias inferiores	9	2	7	0	0	0	0	0	0	0
	607 Apendicitis, hernia de la cavidad abdominal y obstrucción intestinal	1	1	0	0	0	0	0	0	0	0
	608 Cirrosis y ciertas otras enfermedades cróncas del hígado	1	0	1	0	0	0	0	0	0	0
	609 Resto de enfermedades del sistema digestivo	5	1	4	0	0	0	0	0	0	0
	610 Enfermedades del sistema urinario	2	1	1	0	0	0	0	0	0	0
	612 Embarazo, parto y puerperio	1	0	1	0	0	0	0	0	0	0
	613 Malformaciones congénitas, deformidades y anomalías cromosómicas	1	1	0	0	0	0	0	0	0	0
	614 Resto de las enfermedades	5	1	4	0	0	0	0	0	0	0
52203 Colón Genova	**TOTAL**	**57**	**38**	**19**	**0**	**0**	**0**	**0**	**0**	**0**	**0**
	000 Signos, síntomas y afecciones mal definidas	2	1	1	0	0	0	0	0	0	0
	106 Septicemia, excepto neonatal	1	0	1	0	0	0	0	0	0	0
	109 Resto de ciertas enfermedades infecciosas y parasitarias	5	4	1	0	0	0	0	0	0	0
	201 Tumor maligno del estómago	1	1	0	0	0	0	0	0	0	0
	203 Tumor maligno de los órganos digestivos y del peritoneo excepto estómago y colon	2	1	1	0	0	0	0	0	0	0
	210 Tumor maligno de la próstata	2	2	0	0	0	0	0	0	0	0
	214 Tumores malignos de otras localizaciones y de las no especificadas	1	0	1	0	0	0	0	0	0	0
	215 Tumores in situ, benignos y los de comportamiento incierto o desconocido	1	1	0	0	0	0	0	0	0	0
	302 Enfermedades hipertensivas	6	4	2	0	0	0	0	0	0	0
	303 Enfermedades isquémicas del corazón	14	8	6	0	0	0	0	0	0	0
	304 Enfermedad cardiopulmonar, enfermedades de la circulación pulmonar y otras formas de enfermedad del corazón	3	1	2	0	0	0	0	0	0	0
	307 Enfermedades cerebrovasculares	1	1	0	0	0	0	0	0	0	0
	309 Las demás enfermedades del sistema circulatorio	2	1	1	0	0	0	0	0	0	0
	501 Accidentes de transporte terrestre	2	2	0	0	0	0	0	0	0	0
	508 Exposición al humo, fuego y llamas	1	1	0	0	0	0	0	0	0	0
	512 Agresiones (homicidios)	2	2	0	0	0	0	0	0	0	0
	513 Eventos de intención no determinada	1	1	0	0	0	0	0	0	0	0

IBS 2023

DEFUNCIONES POR GRUPOS DE EDAD Y SEXO, SEGÚN DEPARTAMENTO, MUNICIPIO DE RESIDENCIA Y GRUPOS DE CAUSAS DE DEFUNCIÓN (LISTA DE CAUSAS AGRUPADAS 6/67 CIE-10 DE OPS) DEPARTAMENTO DE NARIÑO 2022 (Ultimo dato oficial)

Fuente: DANE - Estadísticas Vitales, Subdirección de Salud Pública, Oficina de Epidemiología

Departamento y municipio de residencia Grupos de causas de defunción (Lista de causas agrupadas 6/67 CIE-10 DE OPS)		Total	Total			Menor 1 año			De 1-4 años		
			Hombres	Mujeres	Indeterminado	Hombres	Mujeres	Indeterminado	Hombres	Mujeres	Indeterminado
	601 Diabetes mellitus	2	1	1	0	0	0	0	0	0	0
52203 Colón Genova	604 Enfermedades del sistema nervioso, excepto meningitis	1	1	0	0	0	0	0	0	0	0
	605 Enfermedades crónicas de las vías respiratorias inferiores	2	2	0	0	0	0	0	0	0	0
	609 Resto de enfermedades del sistema digestivo	2	1	1	0	0	0	0	0	0	0
	610 Enfermedades del sistema urinario	1	1	0	0	0	0	0	0	0	0
	614 Resto de las enfermedades	2	1	1	0	0	0	0	0	0	0
52207 Consacá	**TOTAL**	**66**	**37**	**29**	**0**	**0**	**0**	**0**	**0**	**0**	**0**
	000 Signos, síntomas y afecciones mal definidas	1	1	0	0	0	0	0	0	0	0
	108 Infecciones respiratorias agudas	2	2	0	0	0	0	0	0	0	0
	109 Resto de ciertas enfermedades infecciosas y parasitarias	2	1	1	0	0	0	0	0	0	0
	201 Tumor maligno del estómago	3	3	0	0	0	0	0	0	0	0
	202 Tumor maligno del colon y de la unión rectosigmoidea	1	1	0	0	0	0	0	0	0	0
	203 Tumor maligno de los órganos digestivos y del peritoneo excepto estómago y colon	4	1	3	0	0	0	0	0	0	0
	204 Tumor maligno de la tráquea, los bronquios y el pulmón	1	0	1	0	0	0	0	0	0	0
	206 Tumor maligno de la mama de la mujer	2	0	2	0	0	0	0	0	0	0
	215 Tumores in situ, benignos y los de comportamiento incierto o desconocido	1	0	1	0	0	0	0	0	0	0
	302 Enfermedades hipertensivas	4	0	4	0	0	0	0	0	0	0
	303 Enfermedades isquémicas del corazón	3	2	1	0	0	0	0	0	0	0
	304 Enfermedad cardiopulmonar, enfermedades de la circulación pulmonar y otras formas de enfermedad del corazón	2	2	0	0	0	0	0	0	0	0
	307 Enfermedades cerebrovasculares	6	1	5	0	0	0	0	0	0	0
	501 Accidentes de transporte terrestre	2	2	0	0	0	0	0	0	0	0
	503 Caídas	3	3	0	0	0	0	0	0	0	0
	505 Ahogamiento y sumersión accidentales	1	1	0	0	0	0	0	0	0	0
	506 Accidentes que obstruyen la respiración	1	1	0	0	0	0	0	0	0	0
	511 Lesiones autoinfligidas intencionalmente (suicidios)	1	1	0	0	0	0	0	0	0	0
	601 Diabetes mellitus	4	2	2	0	0	0	0	0	0	0
	602 Deficiencias nutricionales y anemias nutricionales	2	2	0	0	0	0	0	0	0	0
	603 Trastornos mentales y del comportamiento	1	0	1	0	0	0	0	0	0	0
	605 Enfermedades crónicas de las vías respiratorias inferiores	5	4	1	0	0	0	0	0	0	0
	606 Resto de enfermedades del sistema respiratorio	4	2	2	0	0	0	0	0	0	0
	607 Apendicitis, hernia de la cavidad abdominal y obstrucción intestinal	1	0	1	0	0	0	0	0	0	0
	608 Cirrosis y ciertas otras enfermedades cróncas del hígado	2	1	1	0	0	0	0	0	0	0
	609 Resto de enfermedades del sistema digestivo	2	1	1	0	0	0	0	0	0	0
	610 Enfermedades del sistema urinario	2	2	0	0	0	0	0	0	0	0
	612 Embarazo, parto y puerperio	1	0	1	0	0	0	0	0	0	0
	614 Resto de las enfermedades	2	1	1	0	0	0	0	0	0	0
52210 Contadero	**TOTAL**	**38**	**22**	**16**	**0**	**0**	**0**	**0**	**0**	**0**	**0**
	109 Resto de ciertas enfermedades infecciosas y parasitarias	1	0	1	0	0	0	0	0	0	0

IBS 2023

DEFUNCIONES POR GRUPOS DE EDAD Y SEXO, SEGÚN DEPARTAMENTO, MUNICIPIO DE RESIDENCIA Y GRUPOS DE CAUSAS DE DEFUNCIÓN (LISTA DE CAUSAS AGRUPADAS 6/67 CIE-10 DE OPS) DEPARTAMENTO DE NARIÑO 2022 (Ultimo dato oficial)

Fuente: DANE - Estadísticas Vitales, Subdirección de Salud Pública, Oficina de Epidemiología

Departamento y municipio de residencia Grupos de causas de defunción (Lista de causas agrupadas 6/67 CIE-10 DE OPS)		Total	Total			Menor 1 año			De 1-4 años		
			Hombres	Mujeres	Indeterminado	Hombres	Mujeres	Indeterminado	Hombres	Mujeres	Indeterminado
	201 Tumor maligno del estómago	2	1	1	0	0	0	0	0	0	0
52210 Contadero	203 Tumor maligno de los órganos digestivos y del peritoneo excepto estómago y colon	1	0	1	0	0	0	0	0	0	0
	207 Tumor maligno del cuello del útero	1	0	1	0	0	0	0	0	0	0
	213 Tumor maligno del tejido linfático, de otros órganos hematopoyéticos y de tejidos afines	1	0	1	0	0	0	0	0	0	0
	214 Tumores malignos de otras localizaciones y de las no especificadas	2	2	0	0	0	0	0	0	0	0
	302 Enfermedades hipertensivas	1	0	1	0	0	0	0	0	0	0
	303 Enfermedades isquémicas del corazón	15	8	7	0	0	0	0	0	0	0
	304 Enfermedad cardiopulmonar, enfermedades de la circulación pulmonar y otras formas de enfermedad del corazón	2	2	0	0	0	0	0	0	0	0
	307 Enfermedades cerebrovasculares	1	0	1	0	0	0	0	0	0	0
	309 Las demás enfermedades del sistema circulatorio	3	1	2	0	0	0	0	0	0	0
	503 Caídas	1	1	0	0	0	0	0	0	0	0
	512 Agresiones (homicidios)	1	1	0	0	0	0	0	0	0	0
	604 Enfermedades del sistema nervioso, excepto meningitis	1	1	0	0	0	0	0	0	0	0
	605 Enfermedades crónicas de las vías respiratorias inferiores	3	3	0	0	0	0	0	0	0	0
	609 Resto de enfermedades del sistema digestivo	1	1	0	0	0	0	0	0	0	0
	614 Resto de las enfermedades	1	1	0	0	0	0	0	0	0	0
52215 Córdoba	**TOTAL**	**78**	**35**	**43**	**0**	**0**	**0**	**0**	**0**	**0**	**0**
	109 Resto de ciertas enfermedades infecciosas y parasitarias	4	2	2	0	0	0	0	0	0	0
	202 Tumor maligno del colon y de la unión rectosigmoidea	1	1	0	0	0	0	0	0	0	0
	203 Tumor maligno de los órganos digestivos y del peritoneo excepto estómago y colon	3	1	2	0	0	0	0	0	0	0
	204 Tumor maligno de la tráquea, los bronquios y el pulmón	1	0	1	0	0	0	0	0	0	0
	207 Tumor maligno del cuello del útero	1	0	1	0	0	0	0	0	0	0
	210 Tumor maligno de la próstata	2	2	0	0	0	0	0	0	0	0
	211 Tumor maligno de otros órganos genitourinarios	2	0	2	0	0	0	0	0	0	0
	213 Tumor maligno del tejido linfático, de otros órganos hematopoyéticos y de tejidos afines	1	0	1	0	0	0	0	0	0	0
	214 Tumores malignos de otras localizaciones y de las no especificadas	2	1	1	0	0	0	0	0	0	0
	215 Tumores in situ, benignos y los de comportamiento incierto o desconocido	1	0	1	0	0	0	0	0	0	0
	302 Enfermedades hipertensivas	5	2	3	0	0	0	0	0	0	0
	303 Enfermedades isquémicas del corazón	16	6	10	0	0	0	0	0	0	0
	304 Enfermedad cardiopulmonar, enfermedades de la circulación pulmonar y otras formas de enfermedad del corazón	1	0	1	0	0	0	0	0	0	0
	306 Insuficiencia cardíaca	1	0	1	0	0	0	0	0	0	0
	307 Enfermedades cerebrovasculares	4	1	3	0	0	0	0	0	0	0
	309 Las demás enfermedades del sistema circulatorio	1	0	1	0	0	0	0	0	0	0
	501 Accidentes de transporte terrestre	2	2	0	0	0	0	0	0	0	0
	503 Caídas	1	1	0	0	0	0	0	0	0	0
	510 Otros accidentes, inclusive secuelas	3	1	2	0	0	0	0	0	0	0
	511 Lesiones autoinfligidas intencionalmente (suicidios)	1	1	0	0	0	0	0	0	0	0
	512 Agresiones (homicidios)	2	2	0	0	0	0	0	0	0	0

DEFUNCIONES POR GRUPOS DE EDAD Y SEXO, SEGÚN DEPARTAMENTO, MUNICIPIO DE RESIDENCIA Y GRUPOS DE CAUSAS DE DEFUNCIÓN (LISTA DE CAUSAS AGRUPADAS 6/67 CIE-10 DE OPS) DEPARTAMENTO DE NARIÑO 2022 (Ultimo dato oficial)

Fuente: DANE - Estadísticas Vitales, Subdirección de Salud Pública, Oficina de Epidemiología

Departamento y municipio de residencia Grupos de causas de defunción (Lista de causas agrupadas 6/67 CIE-10 DE OPS)		Total	Total			Menor 1 año			De 1-4 años		
			Hombres	Mujeres	Indeterminado	Hombres	Mujeres	Indeterminado	Hombres	Mujeres	Indeterminado
	601 Diabetes mellitus	2	0	2	0	0	0	0	0	0	0
52215 Córdoba	602 Deficiencias nutricionales y anemias nutricionales	2	1	1	0	0	0	0	0	0	0
	605 Enfermedades crónicas de las vías respiratorias inferiores	5	1	4	0	0	0	0	0	0	0
	606 Resto de enfermedades del sistema respiratorio	3	2	1	0	0	0	0	0	0	0
	607 Apendicitis, hernia de la cavidad abdominal y obstrucción intestinal	3	2	1	0	0	0	0	0	0	0
	608 Cirrosis y ciertas otras enfermedades cróncas del hígado	1	1	0	0	0	0	0	0	0	0
	609 Resto de enfermedades del sistema digestivo	4	4	0	0	0	0	0	0	0	0
	610 Enfermedades del sistema urinario	1	1	0	0	0	0	0	0	0	0
	614 Resto de las enfermedades	2	0	2	0	0	0	0	0	0	0
52224 Cuaspud Carlosama	**TOTAL**	**49**	**32**	**17**	**0**	**0**	**0**	**0**	**0**	**0**	**0**
	106 Septicemia, excepto neonatal	1	1	0	0	0	0	0	0	0	0
	109 Resto de ciertas enfermedades infecciosas y parasitarias	1	0	1	0	0	0	0	0	0	0
	201 Tumor maligno del estómago	1	1	0	0	0	0	0	0	0	0
	203 Tumor maligno de los órganos digestivos y del peritoneo excepto estómago y colon	1	0	1	0	0	0	0	0	0	0
	204 Tumor maligno de la tráquea, los bronquios y el pulmón	1	0	1	0	0	0	0	0	0	0
	214 Tumores malignos de otras localizaciones y de las no especificadas	2	1	1	0	0	0	0	0	0	0
	302 Enfermedades hipertensivas	1	0	1	0	0	0	0	0	0	0
	303 Enfermedades isquémicas del corazón	10	7	3	0	0	0	0	0	0	0
	307 Enfermedades cerebrovasculares	5	3	2	0	0	0	0	0	0	0
	501 Accidentes de transporte terrestre	1	1	0	0	0	0	0	0	0	0
	503 Caídas	1	1	0	0	0	0	0	0	0	0
	510 Otros accidentes, inclusive secuelas	2	2	0	0	0	0	0	0	0	0
	511 Lesiones autoinfligidas intencionalmente (suicidios)	1	1	0	0	0	0	0	0	0	0
	601 Diabetes mellitus	1	0	1	0	0	0	0	0	0	0
	605 Enfermedades crónicas de las vías respiratorias inferiores	9	7	2	0	0	0	0	0	0	0
	606 Resto de enfermedades del sistema respiratorio	1	1	0	0	0	0	0	0	0	0
	609 Resto de enfermedades del sistema digestivo	6	3	3	0	0	0	0	0	0	0
	610 Enfermedades del sistema urinario	3	2	1	0	0	0	0	0	0	0
	613 Malformaciones congénitas, deformidades y anomalías cromosómicas	1	1	0	0	0	0	0	0	0	0
52227 Cumbal	**TOTAL**	**169**	**98**	**71**	**0**	**2**	**1**	**0**	**0**	**0**	**0**
	000 Signos, síntomas y afecciones mal definidas	1	1	0	0	0	0	0	0	0	0
	101 Enfermedades infecciosas intestinales	2	1	1	0	0	0	0	0	0	0
	108 Infecciones respiratorias agudas	6	4	2	0	0	0	0	0	0	0
	109 Resto de ciertas enfermedades infecciosas y parasitarias	1	1	0	0	0	0	0	0	0	0
	201 Tumor maligno del estómago	8	7	1	0	0	0	0	0	0	0
	202 Tumor maligno del colon y de la unión rectosigmoidea	1	1	0	0	0	0	0	0	0	0
	203 Tumor maligno de los órganos digestivos y del peritoneo excepto estómago y colon	8	4	4	0	0	0	0	0	0	0
	204 Tumor maligno de la tráquea, los bronquios y el pulmón	1	1	0	0	0	0	0	0	0	0
	207 Tumor maligno del cuello del útero	1	0	1	0	0	0	0	0	0	0

DEFUNCIONES POR GRUPOS DE EDAD Y SEXO, SEGÚN DEPARTAMENTO, MUNICIPIO DE RESIDENCIA Y GRUPOS DE CAUSAS DE DEFUNCIÓN (LISTA DE CAUSAS AGRUPADAS 6/67 CIE-10 DE OPS) DEPARTAMENTO DE NARIÑO 2022 (Ultimo dato oficial)

Fuente: DANE - Estadísticas Vitales, Subdirección de Salud Pública, Oficina de Epidemiología

Departamento y municipio de residencia Grupos de causas de defunción (Lista de causas agrupadas 6/67 CIE-10 DE OPS)		Total	Total			Menor 1 año			De 1-4 años		
			Hombres	Mujeres	Indeterminado	Hombres	Mujeres	Indeterminado	Hombres	Mujeres	Indeterminado
	210 Tumor maligno de la próstata	3	3	0	0	0	0	0	0	0	0
52227 Cumbal	211 Tumor maligno de otros órganos genitourinarios	4	0	4	0	0	0	0	0	0	0
	212 Leucemia	1	0	1	0	0	0	0	0	0	0
	213 Tumor maligno del tejido linfático, de otros órganos hematopoyéticos y de tejidos afines	2	1	1	0	0	0	0	0	0	0
	214 Tumores malignos de otras localizaciones y de las no especificadas	2	0	2	0	0	0	0	0	0	0
	215 Tumores in situ, benignos y los de comportamiento incierto o desconocido	6	4	2	0	0	0	0	0	0	0
	302 Enfermedades hipertensivas	4	1	3	0	0	0	0	0	0	0
	303 Enfermedades isquémicas del corazón	36	19	17	0	0	0	0	0	0	0
	304 Enfermedad cardiopulmonar, enfermedades de la circulación pulmonar y otras formas de enfermedad del corazón	2	2	0	0	0	0	0	0	0	0
	306 Insuficiencia cardíaca	2	0	2	0	0	0	0	0	0	0
	307 Enfermedades cerebrovasculares	9	6	3	0	0	0	0	0	0	0
	401 Feto y recién nacido afectados por ciertas afecciones maternas	1	1	0	0	1	0	0	0	0	0
	406 Resto de ciertas afecciones originadas en el período perinatal	1	0	1	0	0	1	0	0	0	0
	501 Accidentes de transporte terrestre	6	6	0	0	0	0	0	0	0	0
	505 Ahogamiento y sumersión accidentales	1	1	0	0	0	0	0	0	0	0
	506 Accidentes que obstruyen la respiración	1	1	0	0	0	0	0	0	0	0
	509 Envenenamiento accidental por exposición a sustancias nocivas	1	1	0	0	0	0	0	0	0	0
	510 Otros accidentes, inclusive secuelas	3	2	1	0	0	0	0	0	0	0
	511 Lesiones autoinfligidas intencionalmente (suicidios)	3	2	1	0	0	0	0	0	0	0
	512 Agresiones (homicidios)	7	6	1	0	0	0	0	0	0	0
	513 Eventos de intención no determinada	2	2	0	0	0	0	0	0	0	0
	514 Las demás causas externas	1	1	0	0	0	0	0	0	0	0
	601 Diabetes mellitus	1	0	1	0	0	0	0	0	0	0
	604 Enfermedades del sistema nervioso, excepto meningitis	4	2	2	0	0	0	0	0	0	0
	605 Enfermedades crónicas de las vías respiratorias inferiores	11	6	5	0	0	0	0	0	0	0
	606 Resto de enfermedades del sistema respiratorio	3	1	2	0	0	0	0	0	0	0
	607 Apendicitis, hernia de la cavidad abdominal y obstrucción intestinal	2	1	1	0	0	0	0	0	0	0
	608 Cirrosis y ciertas otras enfermedades cróncas del hígado	2	1	1	0	0	0	0	0	0	0
	609 Resto de enfermedades del sistema digestivo	6	1	5	0	0	0	0	0	0	0
	610 Enfermedades del sistema urinario	2	1	1	0	0	0	0	0	0	0
	611 Hiperplasia de la próstata	1	1	0	0	0	0	0	0	0	0
	613 Malformaciones congénitas, deformidades y anomalías cromosómicas	1	1	0	0	1	0	0	0	0	0
	614 Resto de las enfermedades	9	4	5	0	0	0	0	0	0	0
52233 Cumbitara	**TOTAL**	**50**	**35**	**15**	**0**	**0**	**0**	**0**	**0**	**0**	**0**
	108 Infecciones respiratorias agudas	1	1	0	0	0	0	0	0	0	0
	201 Tumor maligno del estómago	2	2	0	0	0	0	0	0	0	0
	203 Tumor maligno de los órganos digestivos y del peritoneo excepto estómago y colon	1	1	0	0	0	0	0	0	0	0
	210 Tumor maligno de la próstata	1	1	0	0	0	0	0	0	0	0

IBS 2023

DEFUNCIONES POR GRUPOS DE EDAD Y SEXO, SEGÚN DEPARTAMENTO, MUNICIPIO DE RESIDENCIA Y GRUPOS DE CAUSAS DE DEFUNCIÓN (LISTA DE CAUSAS AGRUPADAS 6/67 CIE-10 DE OPS) DEPARTAMENTO DE NARIÑO 2022 (Ultimo dato oficial)

Fuente: DANE - Estadísticas Vitales, Subdirección de Salud Pública, Oficina de Epidemiología

Departamento y municipio de residencia Grupos de causas de defunción (Lista de causas agrupadas 6/67 CIE-10 DE OPS)		Total	Total			Menor 1 año			De 1-4 años		
			Hombres	Mujeres	Indeterminado	Hombres	Mujeres	Indeterminado	Hombres	Mujeres	Indeterminado
	302 Enfermedades hipertensivas	7	4	3	0	0	0	0	0	0	0
52233 Cumbitara	303 Enfermedades isquémicas del corazón	9	4	5	0	0	0	0	0	0	0
	306 Insuficiencia cardíaca	2	2	0	0	0	0	0	0	0	0
	307 Enfermedades cerebrovasculares	6	3	3	0	0	0	0	0	0	0
	309 Las demás enfermedades del sistema circulatorio	2	1	1	0	0	0	0	0	0	0
	501 Accidentes de transporte terrestre	3	3	0	0	0	0	0	0	0	0
	507 Exposición a la corriente eléctrica	1	1	0	0	0	0	0	0	0	0
	510 Otros accidentes, inclusive secuelas	2	2	0	0	0	0	0	0	0	0
	511 Lesiones autoinfligidas intencionalmente (suicidios)	1	1	0	0	0	0	0	0	0	0
	512 Agresiones (homicidios)	5	4	1	0	0	0	0	0	0	0
	513 Eventos de intención no determinada	1	1	0	0	0	0	0	0	0	0
	604 Enfermedades del sistema nervioso, excepto meningitis	1	1	0	0	0	0	0	0	0	0
	605 Enfermedades crónicas de las vías respiratorias inferiores	1	0	1	0	0	0	0	0	0	0
	610 Enfermedades del sistema urinario	1	1	0	0	0	0	0	0	0	0
	612 Embarazo, parto y puerperio	1	0	1	0	0	0	0	0	0	0
	614 Resto de las enfermedades	2	2	0	0	0	0	0	0	0	0
52240 Chachagüí	**TOTAL**	**95**	**47**	**48**	**0**	**0**	**0**	**0**	**0**	**0**	**0**
	000 Signos, síntomas y afecciones mal definidas	1	0	1	0	0	0	0	0	0	0
	108 Infecciones respiratorias agudas	1	0	1	0	0	0	0	0	0	0
	109 Resto de ciertas enfermedades infecciosas y parasitarias	2	2	0	0	0	0	0	0	0	0
	201 Tumor maligno del estómago	3	2	1	0	0	0	0	0	0	0
	202 Tumor maligno del colon y de la unión rectosigmoidea	2	0	2	0	0	0	0	0	0	0
	203 Tumor maligno de los órganos digestivos y del peritoneo excepto estómago y colon	2	2	0	0	0	0	0	0	0	0
	210 Tumor maligno de la próstata	1	1	0	0	0	0	0	0	0	0
	211 Tumor maligno de otros órganos genitourinarios	2	0	2	0	0	0	0	0	0	0
	212 Leucemia	1	1	0	0	0	0	0	0	0	0
	213 Tumor maligno del tejido linfático, de otros órganos hematopoyéticos y de tejidos afines	2	0	2	0	0	0	0	0	0	0
	214 Tumores malignos de otras localizaciones y de las no especificadas	3	0	3	0	0	0	0	0	0	0
	215 Tumores in situ, benignos y los de comportamiento incierto o desconocido	1	1	0	0	0	0	0	0	0	0
	302 Enfermedades hipertensivas	13	4	9	0	0	0	0	0	0	0
	303 Enfermedades isquémicas del corazón	23	12	11	0	0	0	0	0	0	0
	304 Enfermedad cardiopulmonar, enfermedades de la circulación pulmonar y otras formas de enfermedad del corazón	2	2	0	0	0	0	0	0	0	0
	307 Enfermedades cerebrovasculares	4	3	1	0	0	0	0	0	0	0
	309 Las demás enfermedades del sistema circulatorio	1	0	1	0	0	0	0	0	0	0
	501 Accidentes de transporte terrestre	5	3	2	0	0	0	0	0	0	0
	510 Otros accidentes, inclusive secuelas	1	1	0	0	0	0	0	0	0	0
	511 Lesiones autoinfligidas intencionalmente (suicidios)	1	1	0	0	0	0	0	0	0	0
	512 Agresiones (homicidios)	1	1	0	0	0	0	0	0	0	0

IBS 2023

DEFUNCIONES POR GRUPOS DE EDAD Y SEXO, SEGÚN DEPARTAMENTO, MUNICIPIO DE RESIDENCIA Y GRUPOS DE CAUSAS DE DEFUNCIÓN (LISTA DE CAUSAS AGRUPADAS 6/67 CIE-10 DE OPS) DEPARTAMENTO DE NARIÑO 2022 (Ultimo dato oficial)

Fuente: DANE - Estadísticas Vitales, Subdirección de Salud Pública, Oficina de Epidemiología

Departamento y municipio de residencia Grupos de causas de defunción (Lista de causas agrupadas 6/67 CIE-10 DE OPS)		Total	Total			Menor 1 año			De 1-4 años		
			Hombres	Mujeres	Indeterminado	Hombres	Mujeres	Indeterminado	Hombres	Mujeres	Indeterminado
	513 Eventos de intención no determinada	2	2	0	0	0	0	0	0	0	0
52240 Chachagüí	601 Diabetes mellitus	3	0	3	0	0	0	0	0	0	0
	604 Enfermedades del sistema nervioso, excepto meningitis	2	0	2	0	0	0	0	0	0	0
	605 Enfermedades crónicas de las vías respiratorias inferiores	8	5	3	0	0	0	0	0	0	0
	606 Resto de enfermedades del sistema respiratorio	1	1	0	0	0	0	0	0	0	0
	607 Apendicitis, hernia de la cavidad abdominal y obstrucción intestinal	2	1	1	0	0	0	0	0	0	0
	608 Cirrosis y ciertas otras enfermedades cróncas del hígado	1	0	1	0	0	0	0	0	0	0
	609 Resto de enfermedades del sistema digestivo	3	2	1	0	0	0	0	0	0	0
	614 Resto de las enfermedades	1	0	1	0	0	0	0	0	0	0
52250 El Charco	**TOTAL**	**76**	**45**	**31**	**0**	**4**	**6**	**0**	**2**	**0**	**0**
	000 Signos, síntomas y afecciones mal definidas	13	8	5	0	1	1	0	0	0	0
	105 Meningitis	1	1	0	0	0	0	0	0	0	0
	108 Infecciones respiratorias agudas	3	1	2	0	1	1	0	0	0	0
	201 Tumor maligno del estómago	1	0	1	0	0	0	0	0	0	0
	203 Tumor maligno de los órganos digestivos y del peritoneo excepto estómago y colon	1	1	0	0	0	0	0	0	0	0
	206 Tumor maligno de la mama de la mujer	1	0	1	0	0	0	0	0	0	0
	207 Tumor maligno del cuello del útero	1	0	1	0	0	0	0	0	0	0
	213 Tumor maligno del tejido linfático, de otros órganos hematopoyéticos y de tejidos afines	3	2	1	0	0	0	0	0	0	0
	214 Tumores malignos de otras localizaciones y de las no especificadas	2	1	1	0	0	0	0	0	0	0
	215 Tumores in situ, benignos y los de comportamiento incierto o desconocido	1	1	0	0	0	0	0	0	0	0
	302 Enfermedades hipertensivas	4	1	3	0	0	0	0	0	0	0
	303 Enfermedades isquémicas del corazón	3	2	1	0	0	0	0	0	0	0
	307 Enfermedades cerebrovasculares	7	2	5	0	0	0	0	0	0	0
	309 Las demás enfermedades del sistema circulatorio	1	0	1	0	0	0	0	0	0	0
	401 Feto y recién nacido afectados por ciertas afecciones maternas	1	0	1	0	0	1	0	0	0	0
	402 Feto y recién nacido afectados por complicaciones obstétricas y traumatismo del nacimiento	1	0	1	0	0	1	0	0	0	0
	403 Retardo del crecimiento fetal, desnutrición fetal, gestación corta y bajo peso al nacer	1	1	0	0	1	0	0	0	0	0
	404 Trastornos respiratorios específicos del período perinatal	2	1	1	0	1	1	0	0	0	0
	502 Los demás accidentes de transporte y los no especificados	1	1	0	0	0	0	0	0	0	0
	503 Caídas	1	0	1	0	0	0	0	0	0	0
	505 Ahogamiento y sumersión accidentales	3	3	0	0	0	0	0	1	0	0
	510 Otros accidentes, inclusive secuelas	3	2	1	0	0	0	0	0	0	0
	511 Lesiones autoinfligidas intencionalmente (suicidios)	1	1	0	0	0	0	0	0	0	0
	512 Agresiones (homicidios)	9	8	1	0	0	0	0	0	0	0
	513 Eventos de intención no determinada	2	2	0	0	0	0	0	0	0	0
	601 Diabetes mellitus	1	1	0	0	0	0	0	0	0	0
	604 Enfermedades del sistema nervioso, excepto meningitis	1	0	1	0	0	0	0	0	0	0
	607 Apendicitis, hernia de la cavidad abdominal y obstrucción intestinal	1	1	0	0	0	0	0	0	0	0

IBS 2023

DEFUNCIONES POR GRUPOS DE EDAD Y SEXO, SEGÚN DEPARTAMENTO, MUNICIPIO DE RESIDENCIA Y GRUPOS DE CAUSAS DE DEFUNCIÓN (LISTA DE CAUSAS AGRUPADAS 6/67 CIE-10 DE OPS) DEPARTAMENTO DE NARIÑO 2022 (Ultimo dato oficial)

Fuente: DANE - Estadísticas Vitales, Subdirección de Salud Pública, Oficina de Epidemiología

Departamento y municipio de residencia / Grupos de causas de defunción (Lista de causas agrupadas 6/67 CIE-10 DE OPS)		Total	Total			Menor 1 año			De 1-4 años		
			Hombres	Mujeres	Indeterminado	Hombres	Mujeres	Indeterminado	Hombres	Mujeres	Indeterminado
	609 Resto de enfermedades del sistema digestivo	2	1	1	0	0	0	0	0	0	0
52250 El Charco	611 Hiperplasia de la próstata	1	1	0	0	0	0	0	0	0	0
	613 Malformaciones congénitas, deformidades y anomalías cromosómicas	2	1	1	0	0	1	0	1	0	0
	614 Resto de las enfermedades	1	1	0	0	0	0	0	0	0	0
52254 El Peñol	**TOTAL**	**46**	**23**	**23**	**0**	**0**	**0**	**0**	**0**	**0**	**0**
	000 Signos, síntomas y afecciones mal definidas	1	0	1	0	0	0	0	0	0	0
	108 Infecciones respiratorias agudas	2	2	0	0	0	0	0	0	0	0
	109 Resto de ciertas enfermedades infecciosas y parasitarias	1	1	0	0	0	0	0	0	0	0
	203 Tumor maligno de los órganos digestivos y del peritoneo excepto estómago y colon	1	0	1	0	0	0	0	0	0	0
	207 Tumor maligno del cuello del útero	1	0	1	0	0	0	0	0	0	0
	209 Tumor maligno del útero, parte no especificada	1	0	1	0	0	0	0	0	0	0
	214 Tumores malignos de otras localizaciones y de las no especificadas	1	0	1	0	0	0	0	0	0	0
	302 Enfermedades hipertensivas	9	5	4	0	0	0	0	0	0	0
	303 Enfermedades isquémicas del corazón	5	1	4	0	0	0	0	0	0	0
	307 Enfermedades cerebrovasculares	1	1	0	0	0	0	0	0	0	0
	309 Las demás enfermedades del sistema circulatorio	2	1	1	0	0	0	0	0	0	0
	501 Accidentes de transporte terrestre	1	0	1	0	0	0	0	0	0	0
	510 Otros accidentes, inclusive secuelas	2	1	1	0	0	0	0	0	0	0
	511 Lesiones autoinfligidas intencionalmente (suicidios)	1	1	0	0	0	0	0	0	0	0
	512 Agresiones (homicidios)	1	1	0	0	0	0	0	0	0	0
	601 Diabetes mellitus	1	0	1	0	0	0	0	0	0	0
	602 Deficiencias nutricionales y anemias nutricionales	2	1	1	0	0	0	0	0	0	0
	605 Enfermedades crónicas de las vías respiratorias inferiores	6	3	3	0	0	0	0	0	0	0
	606 Resto de enfermedades del sistema respiratorio	1	1	0	0	0	0	0	0	0	0
	609 Resto de enfermedades del sistema digestivo	3	1	2	0	0	0	0	0	0	0
	610 Enfermedades del sistema urinario	1	1	0	0	0	0	0	0	0	0
	614 Resto de las enfermedades	2	2	0	0	0	0	0	0	0	0
52256 El Rosario	**TOTAL**	**58**	**30**	**28**	**0**	**0**	**0**	**0**	**0**	**0**	**0**
	000 Signos, síntomas y afecciones mal definidas	2	1	1	0	0	0	0	0	0	0
	102 Tuberculosis	1	1	0	0	0	0	0	0	0	0
	108 Infecciones respiratorias agudas	3	2	1	0	0	0	0	0	0	0
	109 Resto de ciertas enfermedades infecciosas y parasitarias	3	0	3	0	0	0	0	0	0	0
	203 Tumor maligno de los órganos digestivos y del peritoneo excepto estómago y colon	1	0	1	0	0	0	0	0	0	0
	207 Tumor maligno del cuello del útero	1	0	1	0	0	0	0	0	0	0
	302 Enfermedades hipertensivas	3	1	2	0	0	0	0	0	0	0
	303 Enfermedades isquémicas del corazón	10	4	6	0	0	0	0	0	0	0
	304 Enfermedad cardiopulmonar, enfermedades de la circulación pulmonar y otras formas de enfermedad del corazón	2	1	1	0	0	0	0	0	0	0
	307 Enfermedades cerebrovasculares	1	1	0	0	0	0	0	0	0	0

IBS 2023

DEFUNCIONES POR GRUPOS DE EDAD Y SEXO, SEGÚN DEPARTAMENTO, MUNICIPIO DE RESIDENCIA Y GRUPOS DE CAUSAS DE DEFUNCIÓN (LISTA DE CAUSAS AGRUPADAS 6/67 CIE-10 DE OPS) DEPARTAMENTO DE NARIÑO 2022 (Ultimo dato oficial)

Fuente: DANE - Estadísticas Vitales, Subdirección de Salud Pública, Oficina de Epidemiología

Departamento y municipio de residencia Grupos de causas de defunción (Lista de causas agrupadas 6/67 CIE-10 DE OPS)		Total	Total			Menor 1 año			De 1-4 años		
			Hombres	Mujeres	Indeterminado	Hombres	Mujeres	Indeterminado	Hombres	Mujeres	Indeterminado
	501 Accidentes de transporte terrestre	5	4	1	0	0	0	0	0	0	0
52256 El Rosario	510 Otros accidentes, inclusive secuelas	2	1	1	0	0	0	0	0	0	0
	511 Lesiones autoinfligidas intencionalmente (suicidios)	1	1	0	0	0	0	0	0	0	0
	512 Agresiones (homicidios)	6	4	2	0	0	0	0	0	0	0
	513 Eventos de intención no determinada	3	3	0	0	0	0	0	0	0	0
	601 Diabetes mellitus	4	1	3	0	0	0	0	0	0	0
	602 Deficiencias nutricionales y anemias nutricionales	2	1	1	0	0	0	0	0	0	0
	604 Enfermedades del sistema nervioso, excepto meningitis	3	3	0	0	0	0	0	0	0	0
	605 Enfermedades crónicas de las vías respiratorias inferiores	1	0	1	0	0	0	0	0	0	0
	606 Resto de enfermedades del sistema respiratorio	1	1	0	0	0	0	0	0	0	0
	607 Apendicitis, hernia de la cavidad abdominal y obstrucción intestinal	1	0	1	0	0	0	0	0	0	0
	610 Enfermedades del sistema urinario	1	0	1	0	0	0	0	0	0	0
	614 Resto de las enfermedades	1	0	1	0	0	0	0	0	0	0
52258 El Tablón de Gómez	**TOTAL**	**85**	**53**	**32**	**0**	**0**	**0**	**0**	**0**	**0**	**0**
	000 Signos, síntomas y afecciones mal definidas	9	7	2	0	0	0	0	0	0	0
	108 Infecciones respiratorias agudas	1	1	0	0	0	0	0	0	0	0
	109 Resto de ciertas enfermedades infecciosas y parasitarias	3	3	0	0	0	0	0	0	0	0
	201 Tumor maligno del estómago	4	3	1	0	0	0	0	0	0	0
	203 Tumor maligno de los órganos digestivos y del peritoneo excepto estómago y colon	5	1	4	0	0	0	0	0	0	0
	204 Tumor maligno de la tráquea, los bronquios y el pulmón	1	1	0	0	0	0	0	0	0	0
	210 Tumor maligno de la próstata	1	1	0	0	0	0	0	0	0	0
	213 Tumor maligno del tejido linfático, de otros órganos hematopoyéticos y de tejidos afines	1	1	0	0	0	0	0	0	0	0
	214 Tumores malignos de otras localizaciones y de las no especificadas	1	1	0	0	0	0	0	0	0	0
	302 Enfermedades hipertensivas	20	11	9	0	0	0	0	0	0	0
	303 Enfermedades isquémicas del corazón	6	4	2	0	0	0	0	0	0	0
	307 Enfermedades cerebrovasculares	11	7	4	0	0	0	0	0	0	0
	309 Las demás enfermedades del sistema circulatorio	1	1	0	0	0	0	0	0	0	0
	501 Accidentes de transporte terrestre	3	2	1	0	0	0	0	0	0	0
	510 Otros accidentes, inclusive secuelas	1	0	1	0	0	0	0	0	0	0
	511 Lesiones autoinfligidas intencionalmente (suicidios)	1	1	0	0	0	0	0	0	0	0
	512 Agresiones (homicidios)	1	1	0	0	0	0	0	0	0	0
	513 Eventos de intención no determinada	2	1	1	0	0	0	0	0	0	0
	601 Diabetes mellitus	2	0	2	0	0	0	0	0	0	0
	602 Deficiencias nutricionales y anemias nutricionales	2	0	2	0	0	0	0	0	0	0
	604 Enfermedades del sistema nervioso, excepto meningitis	1	1	0	0	0	0	0	0	0	0
	605 Enfermedades crónicas de las vías respiratorias inferiores	2	0	2	0	0	0	0	0	0	0
	606 Resto de enfermedades del sistema respiratorio	1	1	0	0	0	0	0	0	0	0
	607 Apendicitis, hernia de la cavidad abdominal y obstrucción intestinal	2	2	0	0	0	0	0	0	0	0
	609 Resto de enfermedades del sistema digestivo	2	1	1	0	0	0	0	0	0	0

DEFUNCIONES POR GRUPOS DE EDAD Y SEXO, SEGÚN DEPARTAMENTO, MUNICIPIO DE RESIDENCIA Y GRUPOS DE CAUSAS DE DEFUNCIÓN (LISTA DE CAUSAS AGRUPADAS 6/67 CIE-10 DE OPS) DEPARTAMENTO DE NARIÑO 2022 (Ultimo dato oficial)

Fuente: DANE - Estadísticas Vitales, Subdirección de Salud Pública, Oficina de Epidemiología

Departamento y municipio de residencia Grupos de causas de defunción (Lista de causas agrupadas 6/67 CIE-10 DE OPS)		Total	Total			Menor 1 año			De 1-4 años		
			Hombres	Mujeres	Indeterminado	Hombres	Mujeres	Indeterminado	Hombres	Mujeres	Indeterminado
	610 Enfermedades del sistema urinario	1	1	0	0	0	0	0	0	0	0
52260 El Tambo	**TOTAL**	**99**	**62**	**37**	**0**	**0**	**0**	**0**	**0**	**1**	**0**
	108 Infecciones respiratorias agudas	2	2	0	0	0	0	0	0	0	0
	109 Resto de ciertas enfermedades infecciosas y parasitarias	2	1	1	0	0	0	0	0	0	0
	201 Tumor maligno del estómago	1	0	1	0	0	0	0	0	0	0
	202 Tumor maligno del colon y de la unión rectosigmoidea	1	0	1	0	0	0	0	0	0	0
	203 Tumor maligno de los órganos digestivos y del peritoneo excepto estómago y colon	2	1	1	0	0	0	0	0	0	0
	207 Tumor maligno del cuello del útero	1	0	1	0	0	0	0	0	0	0
	210 Tumor maligno de la próstata	1	1	0	0	0	0	0	0	0	0
	211 Tumor maligno de otros órganos genitourinarios	1	0	1	0	0	0	0	0	0	0
	213 Tumor maligno del tejido linfático, de otros órganos hematopoyéticos y de tejidos afines	1	1	0	0	0	0	0	0	0	0
	214 Tumores malignos de otras localizaciones y de las no especificadas	3	1	2	0	0	0	0	0	0	0
	215 Tumores in situ, benignos y los de comportamiento incierto o desconocido	3	1	2	0	0	0	0	0	0	0
	302 Enfermedades hipertensivas	3	3	0	0	0	0	0	0	0	0
	303 Enfermedades isquémicas del corazón	28	17	11	0	0	0	0	0	0	0
	304 Enfermedad cardiopulmonar, enfermedades de la circulación pulmonar y otras formas de enfermedad del corazón	4	3	1	0	0	0	0	0	0	0
	307 Enfermedades cerebrovasculares	5	2	3	0	0	0	0	0	0	0
	309 Las demás enfermedades del sistema circulatorio	1	1	0	0	0	0	0	0	0	0
	501 Accidentes de transporte terrestre	2	2	0	0	0	0	0	0	0	0
	512 Agresiones (homicidios)	4	4	0	0	0	0	0	0	0	0
	513 Eventos de intención no determinada	1	1	0	0	0	0	0	0	0	0
	601 Diabetes mellitus	3	2	1	0	0	0	0	0	0	0
	602 Deficiencias nutricionales y anemias nutricionales	1	1	0	0	0	0	0	0	0	0
	604 Enfermedades del sistema nervioso, excepto meningitis	3	2	1	0	0	0	0	0	0	0
	605 Enfermedades crónicas de las vías respiratorias inferiores	12	8	4	0	0	0	0	0	0	0
	607 Apendicitis, hernia de la cavidad abdominal y obstrucción intestinal	1	1	0	0	0	0	0	0	0	0
	608 Cirrosis y ciertas otras enfermedades cróncas del hígado	1	1	0	0	0	0	0	0	0	0
	609 Resto de enfermedades del sistema digestivo	5	3	2	0	0	0	0	0	0	0
	610 Enfermedades del sistema urinario	2	1	1	0	0	0	0	0	0	0
	611 Hiperplasia de la próstata	1	1	0	0	0	0	0	0	0	0
	613 Malformaciones congénitas, deformidades y anomalías cromosómicas	1	0	1	0	0	0	0	0	1	0
	614 Resto de las enfermedades	3	1	2	0	0	0	0	0	0	0
52287 Funes	**TOTAL**	**52**	**25**	**27**	**0**	**0**	**1**	**0**	**0**	**0**	**0**
	000 Signos, síntomas y afecciones mal definidas	1	0	1	0	0	0	0	0	0	0
	201 Tumor maligno del estómago	2	2	0	0	0	0	0	0	0	0
	211 Tumor maligno de otros órganos genitourinarios	1	0	1	0	0	0	0	0	0	0
	213 Tumor maligno del tejido linfático, de otros órganos hematopoyéticos y de tejidos afines	1	0	1	0	0	0	0	0	0	0
	214 Tumores malignos de otras localizaciones y de las no especificadas	1	0	1	0	0	0	0	0	0	0

DEFUNCIONES POR GRUPOS DE EDAD Y SEXO, SEGÚN DEPARTAMENTO, MUNICIPIO DE RESIDENCIA Y GRUPOS DE CAUSAS DE DEFUNCIÓN (LISTA DE CAUSAS AGRUPADAS 6/67 CIE-10 DE OPS) DEPARTAMENTO DE NARIÑO 2022 (Ultimo dato oficial)

Fuente: DANE - Estadísticas Vitales, Subdirección de Salud Pública, Oficina de Epidemiología

Departamento y municipio de residencia	Grupos de causas de defunción (Lista de causas agrupadas 6/67 CIE-10 DE OPS)	Total	Total			Menor 1 año			De 1-4 años		
			Hombres	Mujeres	Indeterminado	Hombres	Mujeres	Indeterminado	Hombres	Mujeres	Indeterminado
	215 Tumores in situ, benignos y los de comportamiento incierto o desconocido	1	0	1	0	0	0	0	0	0	0
52287 Funes	302 Enfermedades hipertensivas	11	7	4	0	0	0	0	0	0	0
	303 Enfermedades isquémicas del corazón	7	2	5	0	0	0	0	0	0	0
	306 Insuficiencia cardíaca	3	1	2	0	0	0	0	0	0	0
	307 Enfermedades cerebrovasculares	2	0	2	0	0	0	0	0	0	0
	309 Las demás enfermedades del sistema circulatorio	1	0	1	0	0	0	0	0	0	0
	501 Accidentes de transporte terrestre	2	2	0	0	0	0	0	0	0	0
	510 Otros accidentes, inclusive secuelas	1	1	0	0	0	0	0	0	0	0
	513 Eventos de intención no determinada	2	2	0	0	0	0	0	0	0	0
	601 Diabetes mellitus	1	1	0	0	0	0	0	0	0	0
	602 Deficiencias nutricionales y anemias nutricionales	1	0	1	0	0	0	0	0	0	0
	604 Enfermedades del sistema nervioso, excepto meningitis	1	1	0	0	0	0	0	0	0	0
	605 Enfermedades crónicas de las vías respiratorias inferiores	4	3	1	0	0	0	0	0	0	0
	607 Apendicitis, hernia de la cavidad abdominal y obstrucción intestinal	2	0	2	0	0	0	0	0	0	0
	609 Resto de enfermedades del sistema digestivo	2	0	2	0	0	0	0	0	0	0
	610 Enfermedades del sistema urinario	3	3	0	0	0	0	0	0	0	0
	613 Malformaciones congénitas, deformidades y anomalías cromosómicas	2	0	2	0	0	1	0	0	0	0
52317 Guachucal	**TOTAL**	**119**	**61**	**58**	**0**	**1**	**0**	**0**	**0**	**0**	**0**
	000 Signos, síntomas y afecciones mal definidas	3	3	0	0	0	0	0	0	0	0
	107 Enfermedad por el VIH (SIDA)	1	1	0	0	0	0	0	0	0	0
	108 Infecciones respiratorias agudas	5	1	4	0	0	0	0	0	0	0
	109 Resto de ciertas enfermedades infecciosas y parasitarias	6	3	3	0	0	0	0	0	0	0
	201 Tumor maligno del estómago	4	2	2	0	0	0	0	0	0	0
	202 Tumor maligno del colon y de la unión rectosigmoidea	1	0	1	0	0	0	0	0	0	0
	206 Tumor maligno de la mama de la mujer	1	0	1	0	0	0	0	0	0	0
	209 Tumor maligno del útero, parte no especificada	1	0	1	0	0	0	0	0	0	0
	214 Tumores malignos de otras localizaciones y de las no especificadas	1	1	0	0	0	0	0	0	0	0
	215 Tumores in situ, benignos y los de comportamiento incierto o desconocido	1	1	0	0	0	0	0	0	0	0
	302 Enfermedades hipertensivas	6	3	3	0	0	0	0	0	0	0
	303 Enfermedades isquémicas del corazón	28	8	20	0	0	0	0	0	0	0
	304 Enfermedad cardiopulmonar, enfermedades de la circulación pulmonar y otras formas de enfermedad del corazón	2	1	1	0	0	0	0	0	0	0
	307 Enfermedades cerebrovasculares	7	3	4	0	0	0	0	0	0	0
	309 Las demás enfermedades del sistema circulatorio	2	0	2	0	0	0	0	0	0	0
	501 Accidentes de transporte terrestre	13	13	0	0	0	0	0	0	0	0
	503 Caídas	1	1	0	0	1	0	0	0	0	0
	510 Otros accidentes, inclusive secuelas	2	2	0	0	0	0	0	0	0	0
	511 Lesiones autoinfligidas intencionalmente (suicidios)	4	2	2	0	0	0	0	0	0	0
	512 Agresiones (homicidios)	3	3	0	0	0	0	0	0	0	0

IBS 2023

DEFUNCIONES POR GRUPOS DE EDAD Y SEXO, SEGÚN DEPARTAMENTO, MUNICIPIO DE RESIDENCIA Y GRUPOS DE CAUSAS DE DEFUNCIÓN (LISTA DE CAUSAS AGRUPADAS 6/67 CIE-10 DE OPS) DEPARTAMENTO DE NARIÑO 2022 (Ultimo dato oficial)

Fuente: DANE - Estadísticas Vitales, Subdirección de Salud Pública, Oficina de Epidemiología

Departamento y municipio de residencia / Grupos de causas de defunción (Lista de causas agrupadas 6/67 CIE-10 DE OPS)		Total	Total			Menor 1 año			De 1-4 años		
			Hombres	Mujeres	Indeterminado	Hombres	Mujeres	Indeterminado	Hombres	Mujeres	Indeterminado
	601 Diabetes mellitus	5	1	4	0	0	0	0	0	0	0
52317 Guachucal	602 Deficiencias nutricionales y anemias nutricionales	1	1	0	0	0	0	0	0	0	0
	604 Enfermedades del sistema nervioso, excepto meningitis	3	2	1	0	0	0	0	0	0	0
	605 Enfermedades crónicas de las vías respiratorias inferiores	4	2	2	0	0	0	0	0	0	0
	606 Resto de enfermedades del sistema respiratorio	2	1	1	0	0	0	0	0	0	0
	607 Apendicitis, hernia de la cavidad abdominal y obstrucción intestinal	3	1	2	0	0	0	0	0	0	0
	608 Cirrosis y ciertas otras enfermedades cróncas del hígado	1	1	0	0	0	0	0	0	0	0
	609 Resto de enfermedades del sistema digestivo	4	2	2	0	0	0	0	0	0	0
	610 Enfermedades del sistema urinario	3	1	2	0	0	0	0	0	0	0
	614 Resto de las enfermedades	1	1	0	0	0	0	0	0	0	0
52320 Guaitarilla	**TOTAL**	**81**	**42**	**39**	**0**	**0**	**0**	**0**	**0**	**0**	**0**
	107 Enfermedad por el VIH (SIDA)	1	1	0	0	0	0	0	0	0	0
	108 Infecciones respiratorias agudas	1	0	1	0	0	0	0	0	0	0
	109 Resto de ciertas enfermedades infecciosas y parasitarias	1	1	0	0	0	0	0	0	0	0
	201 Tumor maligno del estómago	7	4	3	0	0	0	0	0	0	0
	202 Tumor maligno del colon y de la unión rectosigmoidea	1	0	1	0	0	0	0	0	0	0
	203 Tumor maligno de los órganos digestivos y del peritoneo excepto estómago y colon	2	2	0	0	0	0	0	0	0	0
	204 Tumor maligno de la tráquea, los bronquios y el pulmón	1	0	1	0	0	0	0	0	0	0
	206 Tumor maligno de la mama de la mujer	1	0	1	0	0	0	0	0	0	0
	210 Tumor maligno de la próstata	1	1	0	0	0	0	0	0	0	0
	211 Tumor maligno de otros órganos genitourinarios	1	0	1	0	0	0	0	0	0	0
	213 Tumor maligno del tejido linfático, de otros órganos hematopoyéticos y de tejidos afines	1	1	0	0	0	0	0	0	0	0
	215 Tumores in situ, benignos y los de comportamiento incierto o desconocido	1	0	1	0	0	0	0	0	0	0
	302 Enfermedades hipertensivas	2	0	2	0	0	0	0	0	0	0
	303 Enfermedades isquémicas del corazón	13	6	7	0	0	0	0	0	0	0
	304 Enfermedad cardiopulmonar, enfermedades de la circulación pulmonar y otras formas de enfermedad del corazón	2	0	2	0	0	0	0	0	0	0
	307 Enfermedades cerebrovasculares	2	0	2	0	0	0	0	0	0	0
	501 Accidentes de transporte terrestre	2	2	0	0	0	0	0	0	0	0
	512 Agresiones (homicidios)	1	1	0	0	0	0	0	0	0	0
	513 Eventos de intención no determinada	3	3	0	0	0	0	0	0	0	0
	601 Diabetes mellitus	3	3	0	0	0	0	0	0	0	0
	604 Enfermedades del sistema nervioso, excepto meningitis	2	0	2	0	0	0	0	0	0	0
	605 Enfermedades crónicas de las vías respiratorias inferiores	13	7	6	0	0	0	0	0	0	0
	606 Resto de enfermedades del sistema respiratorio	3	2	1	0	0	0	0	0	0	0
	607 Apendicitis, hernia de la cavidad abdominal y obstrucción intestinal	2	0	2	0	0	0	0	0	0	0
	608 Cirrosis y ciertas otras enfermedades cróncas del hígado	2	2	0	0	0	0	0	0	0	0
	609 Resto de enfermedades del sistema digestivo	5	2	3	0	0	0	0	0	0	0
	610 Enfermedades del sistema urinario	6	4	2	0	0	0	0	0	0	0

DEFUNCIONES POR GRUPOS DE EDAD Y SEXO, SEGÚN DEPARTAMENTO, MUNICIPIO DE RESIDENCIA Y GRUPOS DE CAUSAS DE DEFUNCIÓN (LISTA DE CAUSAS AGRUPADAS 6/67 CIE-10 DE OPS) DEPARTAMENTO DE NARIÑO 2022 (Ultimo dato oficial)

Fuente: DANE - Estadísticas Vitales, Subdirección de Salud Pública, Oficina de Epidemiología

Departamento y municipio de residencia / Grupos de causas de defunción (Lista de causas agrupadas 6/67 CIE-10 DE OPS)		Total	Total			Menor 1 año			De 1-4 años		
			Hombres	Mujeres	Indeterminado	Hombres	Mujeres	Indeterminado	Hombres	Mujeres	Indeterminado
	614 Resto de las enfermedades	1	0	1	0	0	0	0	0	0	0
52323 Gualmatán	**TOTAL**	**49**	**24**	**25**	**0**	**2**	**0**	**0**	**0**	**0**	**0**
	108 Infecciones respiratorias agudas	1	1	0	0	0	0	0	0	0	0
	109 Resto de ciertas enfermedades infecciosas y parasitarias	1	0	1	0	0	0	0	0	0	0
	201 Tumor maligno del estómago	1	1	0	0	0	0	0	0	0	0
	204 Tumor maligno de la tráquea, los bronquios y el pulmón	1	0	1	0	0	0	0	0	0	0
	211 Tumor maligno de otros órganos genitourinarios	1	0	1	0	0	0	0	0	0	0
	213 Tumor maligno del tejido linfático, de otros órganos hematopoyéticos y de tejidos afines	2	1	1	0	0	0	0	0	0	0
	302 Enfermedades hipertensivas	5	3	2	0	0	0	0	0	0	0
	303 Enfermedades isquémicas del corazón	12	4	8	0	0	0	0	0	0	0
	304 Enfermedad cardiopulmonar, enfermedades de la circulación pulmonar y otras formas de enfermedad del corazón	2	2	0	0	0	0	0	0	0	0
	307 Enfermedades cerebrovasculares	2	1	1	0	0	0	0	0	0	0
	308 Aterosclerosis	1	1	0	0	0	0	0	0	0	0
	309 Las demás enfermedades del sistema circulatorio	1	1	0	0	0	0	0	0	0	0
	405 Sepsis bacteriana del recién nacido	1	1	0	0	1	0	0	0	0	0
	501 Accidentes de transporte terrestre	1	1	0	0	0	0	0	0	0	0
	510 Otros accidentes, inclusive secuelas	1	0	1	0	0	0	0	0	0	0
	601 Diabetes mellitus	1	0	1	0	0	0	0	0	0	0
	604 Enfermedades del sistema nervioso, excepto meningitis	1	1	0	0	0	0	0	0	0	0
	605 Enfermedades crónicas de las vías respiratorias inferiores	1	0	1	0	0	0	0	0	0	0
	609 Resto de enfermedades del sistema digestivo	5	3	2	0	0	0	0	0	0	0
	610 Enfermedades del sistema urinario	4	1	3	0	0	0	0	0	0	0
	613 Malformaciones congénitas, deformidades y anomalías cromosómicas	1	1	0	0	1	0	0	0	0	0
	614 Resto de las enfermedades	3	1	2	0	0	0	0	0	0	0
52352 Iles	**TOTAL**	**47**	**28**	**19**	**0**	**1**	**0**	**0**	**0**	**0**	**0**
	000 Signos, síntomas y afecciones mal definidas	1	0	1	0	0	0	0	0	0	0
	108 Infecciones respiratorias agudas	5	2	3	0	0	0	0	0	0	0
	109 Resto de ciertas enfermedades infecciosas y parasitarias	1	1	0	0	0	0	0	0	0	0
	201 Tumor maligno del estómago	2	1	1	0	0	0	0	0	0	0
	214 Tumores malignos de otras localizaciones y de las no especificadas	1	1	0	0	0	0	0	0	0	0
	303 Enfermedades isquémicas del corazón	9	4	5	0	0	0	0	0	0	0
	307 Enfermedades cerebrovasculares	3	3	0	0	0	0	0	0	0	0
	405 Sepsis bacteriana del recién nacido	1	1	0	0	1	0	0	0	0	0
	503 Caídas	1	1	0	0	0	0	0	0	0	0
	510 Otros accidentes, inclusive secuelas	1	1	0	0	0	0	0	0	0	0
	511 Lesiones autoinfligidas intencionalmente (suicidios)	1	1	0	0	0	0	0	0	0	0
	512 Agresiones (homicidios)	3	3	0	0	0	0	0	0	0	0

IBS 2023

DEFUNCIONES POR GRUPOS DE EDAD Y SEXO, SEGÚN DEPARTAMENTO, MUNICIPIO DE RESIDENCIA Y GRUPOS DE CAUSAS DE DEFUNCIÓN (LISTA DE CAUSAS AGRUPADAS 6/67 CIE-10 DE OPS) DEPARTAMENTO DE NARIÑO 2022 (Ultimo dato oficial)

Fuente: DANE - Estadísticas Vitales, Subdirección de Salud Pública, Oficina de Epidemiología

Departamento y municipio de residencia / Grupos de causas de defunción (Lista de causas agrupadas 6/67 CIE-10 DE OPS)		Total	Total			Menor 1 año			De 1-4 años		
			Hombres	Mujeres	Indeterminado	Hombres	Mujeres	Indeterminado	Hombres	Mujeres	Indeterminado
	513 Eventos de intención no determinada	2	2	0	0	0	0	0	0	0	0
52352 Iles	601 Diabetes mellitus	2	0	2	0	0	0	0	0	0	0
	603 Trastornos mentales y del comportamiento	2	2	0	0	0	0	0	0	0	0
	604 Enfermedades del sistema nervioso, excepto meningitis	1	1	0	0	0	0	0	0	0	0
	605 Enfermedades crónicas de las vías respiratorias inferiores	3	3	0	0	0	0	0	0	0	0
	609 Resto de enfermedades del sistema digestivo	2	0	2	0	0	0	0	0	0	0
	614 Resto de las enfermedades	6	1	5	0	0	0	0	0	0	0
52354 Imués	**TOTAL**	**34**	**14**	**20**	**0**	**0**	**0**	**0**	**0**	**0**	**0**
	000 Signos, síntomas y afecciones mal definidas	1	0	1	0	0	0	0	0	0	0
	108 Infecciones respiratorias agudas	1	1	0	0	0	0	0	0	0	0
	109 Resto de ciertas enfermedades infecciosas y parasitarias	3	2	1	0	0	0	0	0	0	0
	204 Tumor maligno de la tráquea, los bronquios y el pulmón	2	1	1	0	0	0	0	0	0	0
	207 Tumor maligno del cuello del útero	1	0	1	0	0	0	0	0	0	0
	209 Tumor maligno del útero, parte no especificada	2	0	2	0	0	0	0	0	0	0
	210 Tumor maligno de la próstata	1	1	0	0	0	0	0	0	0	0
	211 Tumor maligno de otros órganos genitourinarios	1	0	1	0	0	0	0	0	0	0
	214 Tumores malignos de otras localizaciones y de las no especificadas	1	1	0	0	0	0	0	0	0	0
	302 Enfermedades hipertensivas	4	2	2	0	0	0	0	0	0	0
	303 Enfermedades isquémicas del corazón	3	2	1	0	0	0	0	0	0	0
	306 Insuficiencia cardíaca	1	0	1	0	0	0	0	0	0	0
	307 Enfermedades cerebrovasculares	2	1	1	0	0	0	0	0	0	0
	501 Accidentes de transporte terrestre	2	0	2	0	0	0	0	0	0	0
	511 Lesiones autoinfligidas intencionalmente (suicidios)	1	0	1	0	0	0	0	0	0	0
	601 Diabetes mellitus	3	1	2	0	0	0	0	0	0	0
	603 Trastornos mentales y del comportamiento	1	1	0	0	0	0	0	0	0	0
	605 Enfermedades crónicas de las vías respiratorias inferiores	1	1	0	0	0	0	0	0	0	0
	606 Resto de enfermedades del sistema respiratorio	2	0	2	0	0	0	0	0	0	0
	610 Enfermedades del sistema urinario	1	0	1	0	0	0	0	0	0	0
52356 Ipiales	**TOTAL**	**682**	**354**	**328**	**0**	**6**	**3**	**0**	**2**	**3**	**0**
	000 Signos, síntomas y afecciones mal definidas	2	2	0	0	0	0	0	0	0	0
	101 Enfermedades infecciosas intestinales	1	0	1	0	0	0	0	0	0	0
	106 Septicemia, excepto neonatal	4	1	3	0	0	0	0	0	0	0
	107 Enfermedad por el VIH (SIDA)	1	1	0	0	0	0	0	0	0	0
	108 Infecciones respiratorias agudas	27	12	15	0	0	1	0	0	0	0
	109 Resto de ciertas enfermedades infecciosas y parasitarias	16	6	10	0	1	0	0	0	0	0
	201 Tumor maligno del estómago	16	10	6	0	0	0	0	0	0	0
	202 Tumor maligno del colon y de la unión rectosigmoidea	7	1	6	0	0	0	0	0	0	0
	203 Tumor maligno de los órganos digestivos y del peritoneo excepto estómago y colon	14	8	6	0	0	0	0	0	0	0

IBS 2023

DEFUNCIONES POR GRUPOS DE EDAD Y SEXO, SEGÚN DEPARTAMENTO, MUNICIPIO DE RESIDENCIA Y GRUPOS DE CAUSAS DE DEFUNCIÓN (LISTA DE CAUSAS AGRUPADAS 6/67 CIE-10 DE OPS) DEPARTAMENTO DE NARIÑO 2022 (Ultimo dato oficial)

Fuente: DANE - Estadísticas Vitales, Subdirección de Salud Pública, Oficina de Epidemiología

Departamento y municipio de residencia	Grupos de causas de defunción (Lista de causas agrupadas 6/67 CIE-10 DE OPS)	Total	Total			Menor 1 año			De 1-4 años		
			Hombres	Mujeres	Indeterminado	Hombres	Mujeres	Indeterminado	Hombres	Mujeres	Indeterminado
	204 Tumor maligno de la tráquea, los bronquios y el pulmón	6	1	5	0	0	0	0	0	0	0
52356 Ipiales	205 Tumor maligno de los órganos respiratorios e intratorácicos, excepto tráquea, bronquios y pulmón	1	0	1	0	0	0	0	0	0	0
	206 Tumor maligno de la mama de la mujer	4	0	4	0	0	0	0	0	0	0
	207 Tumor maligno del cuello del útero	10	0	10	0	0	0	0	0	0	0
	208 Tumor maligno del cuerpo del útero	1	0	1	0	0	0	0	0	0	0
	210 Tumor maligno de la próstata	12	12	0	0	0	0	0	0	0	0
	211 Tumor maligno de otros órganos genitourinarios	7	3	4	0	0	0	0	0	0	0
	212 Leucemia	5	2	3	0	0	0	0	0	0	0
	213 Tumor maligno del tejido linfático, de otros órganos hematopoyéticos y de tejidos afines	5	3	2	0	0	0	0	0	0	0
	214 Tumores malignos de otras localizaciones y de las no especificadas	14	10	4	0	0	0	0	0	0	0
	215 Tumores in situ, benignos y los de comportamiento incierto o desconocido	7	6	1	0	0	0	0	0	0	0
	302 Enfermedades hipertensivas	24	9	15	0	0	0	0	0	0	0
	303 Enfermedades isquémicas del corazón	132	60	72	0	0	0	0	0	0	0
	304 Enfermedad cardiopulmonar, enfermedades de la circulación pulmonar y otras formas de enfermedad del corazón	9	3	6	0	0	0	0	0	0	0
	306 Insuficiencia cardíaca	5	3	2	0	0	0	0	0	0	0
	307 Enfermedades cerebrovasculares	43	18	25	0	0	0	0	0	0	0
	308 Aterosclerosis	1	1	0	0	0	0	0	0	0	0
	309 Las demás enfermedades del sistema circulatorio	5	1	4	0	0	0	0	0	0	0
	404 Trastornos respiratorios específicos del período perinatal	2	1	1	0	1	1	0	0	0	0
	405 Sepsis bacteriana del recién nacido	1	1	0	0	1	0	0	0	0	0
	406 Resto de ciertas afecciones originadas en el período perinatal	1	1	0	0	1	0	0	0	0	0
	501 Accidentes de transporte terrestre	34	28	6	0	0	0	0	0	0	0
	503 Caídas	7	5	2	0	0	0	0	0	0	0
	505 Ahogamiento y sumersión accidentales	2	2	0	0	0	0	0	0	0	0
	506 Accidentes que obstruyen la respiración	4	2	2	0	0	0	0	0	1	0
	509 Envenenamiento accidental por exposición a sustancias nocivas	1	1	0	0	0	0	0	0	0	0
	510 Otros accidentes, inclusive secuelas	5	4	1	0	0	0	0	0	1	0
	511 Lesiones autoinfligidas intencionalmente (suicidios)	9	5	4	0	0	0	0	0	0	0
	512 Agresiones (homicidios)	50	44	6	0	0	0	0	0	0	0
	513 Eventos de intención no determinada	6	4	2	0	0	0	0	0	0	0
	601 Diabetes mellitus	17	7	10	0	0	0	0	0	0	0
	602 Deficiencias nutricionales y anemias nutricionales	4	2	2	0	0	0	0	0	0	0
	603 Trastornos mentales y del comportamiento	2	0	2	0	0	0	0	0	0	0
	604 Enfermedades del sistema nervioso, excepto meningitis	11	9	2	0	0	0	0	0	0	0
	605 Enfermedades crónicas de las vías respiratorias inferiores	41	21	20	0	0	0	0	0	0	0
	606 Resto de enfermedades del sistema respiratorio	7	4	3	0	0	0	0	0	1	0
	607 Apendicitis, hernia de la cavidad abdominal y obstrucción intestinal	12	6	6	0	0	0	0	0	0	0

DEFUNCIONES POR GRUPOS DE EDAD Y SEXO, SEGÚN DEPARTAMENTO, MUNICIPIO DE RESIDENCIA Y GRUPOS DE CAUSAS DE DEFUNCIÓN (LISTA DE CAUSAS AGRUPADAS 6/67 CIE-10 DE OPS) DEPARTAMENTO DE NARIÑO 2022 (Ultimo dato oficial)

Fuente: DANE - Estadísticas Vitales, Subdirección de Salud Pública, Oficina de Epidemiología

Departamento y municipio de residencia Grupos de causas de defunción (Lista de causas agrupadas 6/67 CIE-10 DE OPS)		Total	Total			Menor 1 año			De 1-4 años		
			Hombres	Mujeres	Indeterminado	Hombres	Mujeres	Indeterminado	Hombres	Mujeres	Indeterminado
	608 Cirrosis y ciertas otras enfermedades cróncas del hígado	7	3	4	0	0	0	0	0	0	0
52356 Ipiales	609 Resto de enfermedades del sistema digestivo	37	16	21	0	0	0	0	0	0	0
	610 Enfermedades del sistema urinario	17	3	14	0	0	0	0	0	0	0
	612 Embarazo, parto y puerperio	1	0	1	0	0	0	0	0	0	0
	613 Malformaciones congénitas, deformidades y anomalías cromosómicas	5	4	1	0	2	1	0	2	0	0
	614 Resto de las enfermedades	20	8	12	0	0	0	0	0	0	0
52378 La Cruz	**TOTAL**	**130**	**76**	**54**	**0**	**1**	**1**	**0**	**0**	**0**	**0**
	101 Enfermedades infecciosas intestinales	1	1	0	0	0	0	0	0	0	0
	108 Infecciones respiratorias agudas	1	1	0	0	0	0	0	0	0	0
	109 Resto de ciertas enfermedades infecciosas y parasitarias	3	1	2	0	0	0	0	0	0	0
	201 Tumor maligno del estómago	10	6	4	0	0	0	0	0	0	0
	202 Tumor maligno del colon y de la unión rectosigmoidea	3	1	2	0	0	0	0	0	0	0
	203 Tumor maligno de los órganos digestivos y del peritoneo excepto estómago y colon	8	4	4	0	0	0	0	0	0	0
	204 Tumor maligno de la tráquea, los bronquios y el pulmón	2	2	0	0	0	0	0	0	0	0
	206 Tumor maligno de la mama de la mujer	1	0	1	0	0	0	0	0	0	0
	207 Tumor maligno del cuello del útero	1	0	1	0	0	0	0	0	0	0
	210 Tumor maligno de la próstata	3	3	0	0	0	0	0	0	0	0
	211 Tumor maligno de otros órganos genitourinarios	1	0	1	0	0	0	0	0	0	0
	213 Tumor maligno del tejido linfático, de otros órganos hematopoyéticos y de tejidos afines	2	2	0	0	0	0	0	0	0	0
	214 Tumores malignos de otras localizaciones y de las no especificadas	5	3	2	0	0	0	0	0	0	0
	215 Tumores in situ, benignos y los de comportamiento incierto o desconocido	2	1	1	0	0	0	0	0	0	0
	302 Enfermedades hipertensivas	9	2	7	0	0	0	0	0	0	0
	303 Enfermedades isquémicas del corazón	18	13	5	0	0	0	0	0	0	0
	304 Enfermedad cardiopulmonar, enfermedades de la circulación pulmonar y otras formas de enfermedad del corazón	6	3	3	0	0	0	0	0	0	0
	307 Enfermedades cerebrovasculares	6	1	5	0	0	0	0	0	0	0
	308 Aterosclerosis	1	1	0	0	0	0	0	0	0	0
	309 Las demás enfermedades del sistema circulatorio	2	2	0	0	0	0	0	0	0	0
	401 Feto y recién nacido afectados por ciertas afecciones maternas	1	1	0	0	1	0	0	0	0	0
	501 Accidentes de transporte terrestre	2	2	0	0	0	0	0	0	0	0
	503 Caídas	1	1	0	0	0	0	0	0	0	0
	512 Agresiones (homicidios)	2	2	0	0	0	0	0	0	0	0
	514 Las demás causas externas	1	1	0	0	0	0	0	0	0	0
	601 Diabetes mellitus	2	0	2	0	0	0	0	0	0	0
	602 Deficiencias nutricionales y anemias nutricionales	1	0	1	0	0	0	0	0	0	0
	604 Enfermedades del sistema nervioso, excepto meningitis	1	1	0	0	0	0	0	0	0	0
	605 Enfermedades crónicas de las vías respiratorias inferiores	12	8	4	0	0	0	0	0	0	0
	606 Resto de enfermedades del sistema respiratorio	3	3	0	0	0	0	0	0	0	0

DEFUNCIONES POR GRUPOS DE EDAD Y SEXO, SEGÚN DEPARTAMENTO, MUNICIPIO DE RESIDENCIA Y GRUPOS DE CAUSAS DE DEFUNCIÓN (LISTA DE CAUSAS AGRUPADAS 6/67 CIE-10 DE OPS) DEPARTAMENTO DE NARIÑO 2022 (Ultimo dato oficial)

Fuente: DANE - Estadísticas Vitales, Subdirección de Salud Pública, Oficina de Epidemiología

Departamento y municipio de residencia Grupos de causas de defunción (Lista de causas agrupadas 6/67 CIE-10 DE OPS)		Total	Total			Menor 1 año			De 1-4 años		
			Hombres	Mujeres	Indeter minado	Hombres	Mujeres	Indeter minado	Hombres	Mujeres	Indeter minado
	607 Apendicitis, hernia de la cavidad abdominal y obstrucción intestinal	1	1	0	0	0	0	0	0	0	0
52378 La Cruz	608 Cirrosis y ciertas otras enfermedades cróncas del hígado	2	2	0	0	0	0	0	0	0	0
	609 Resto de enfermedades del sistema digestivo	7	4	3	0	0	0	0	0	0	0
	610 Enfermedades del sistema urinario	1	0	1	0	0	0	0	0	0	0
	613 Malformaciones congénitas, deformidades y anomalías cromosómicas	1	0	1	0	0	1	0	0	0	0
	614 Resto de las enfermedades	7	3	4	0	0	0	0	0	0	0
52381 La Florida	**TOTAL**	**65**	**33**	**32**	**0**	**0**	**0**	**0**	**1**	**0**	**0**
	000 Signos, síntomas y afecciones mal definidas	1	1	0	0	0	0	0	0	0	0
	106 Septicemia, excepto neonatal	1	0	1	0	0	0	0	0	0	0
	108 Infecciones respiratorias agudas	3	2	1	0	0	0	0	0	0	0
	109 Resto de ciertas enfermedades infecciosas y parasitarias	3	1	2	0	0	0	0	0	0	0
	202 Tumor maligno del colon y de la unión rectosigmoidea	2	1	1	0	0	0	0	0	0	0
	203 Tumor maligno de los órganos digestivos y del peritoneo excepto estómago y colon	1	0	1	0	0	0	0	0	0	0
	207 Tumor maligno del cuello del útero	1	0	1	0	0	0	0	0	0	0
	210 Tumor maligno de la próstata	1	1	0	0	0	0	0	0	0	0
	212 Leucemia	1	1	0	0	0	0	0	0	0	0
	214 Tumores malignos de otras localizaciones y de las no especificadas	1	0	1	0	0	0	0	0	0	0
	302 Enfermedades hipertensivas	3	2	1	0	0	0	0	0	0	0
	303 Enfermedades isquémicas del corazón	11	7	4	0	0	0	0	0	0	0
	306 Insuficiencia cardíaca	2	2	0	0	0	0	0	0	0	0
	307 Enfermedades cerebrovasculares	3	3	0	0	0	0	0	0	0	0
	309 Las demás enfermedades del sistema circulatorio	1	1	0	0	0	0	0	0	0	0
	501 Accidentes de transporte terrestre	3	1	2	0	0	0	0	0	0	0
	511 Lesiones autoinfligidas intencionalmente (suicidios)	2	2	0	0	0	0	0	0	0	0
	512 Agresiones (homicidios)	1	1	0	0	0	0	0	0	0	0
	601 Diabetes mellitus	1	0	1	0	0	0	0	0	0	0
	602 Deficiencias nutricionales y anemias nutricionales	2	1	1	0	0	0	0	0	0	0
	603 Trastornos mentales y del comportamiento	1	1	0	0	0	0	0	0	0	0
	604 Enfermedades del sistema nervioso, excepto meningitis	3	1	2	0	0	0	0	0	0	0
	605 Enfermedades crónicas de las vías respiratorias inferiores	9	1	8	0	0	0	0	0	0	0
	606 Resto de enfermedades del sistema respiratorio	1	0	1	0	0	0	0	0	0	0
	607 Apendicitis, hernia de la cavidad abdominal y obstrucción intestinal	1	1	0	0	0	0	0	1	0	0
	609 Resto de enfermedades del sistema digestivo	2	1	1	0	0	0	0	0	0	0
	610 Enfermedades del sistema urinario	1	1	0	0	0	0	0	0	0	0
	614 Resto de las enfermedades	3	0	3	0	0	0	0	0	0	0
52385 La Llanada	**TOTAL**	**25**	**14**	**11**	**0**	**0**	**1**	**0**	**0**	**0**	**0**
	000 Signos, síntomas y afecciones mal definidas	1	1	0	0	0	0	0	0	0	0
	108 Infecciones respiratorias agudas	1	1	0	0	0	0	0	0	0	0

DEFUNCIONES POR GRUPOS DE EDAD Y SEXO, SEGÚN DEPARTAMENTO, MUNICIPIO DE RESIDENCIA Y GRUPOS DE CAUSAS DE DEFUNCIÓN (LISTA DE CAUSAS AGRUPADAS 6/67 CIE-10 DE OPS) DEPARTAMENTO DE NARIÑO 2022 (Ultimo dato oficial)

Fuente: DANE - Estadísticas Vitales, Subdirección de Salud Pública, Oficina de Epidemiología

Departamento y municipio de residencia / Grupos de causas de defunción (Lista de causas agrupadas 6/67 CIE-10 DE OPS)		Total	Total			Menor 1 año			De 1-4 años		
			Hombres	Mujeres	Indeterminado	Hombres	Mujeres	Indeterminado	Hombres	Mujeres	Indeterminado
	109 Resto de ciertas enfermedades infecciosas y parasitarias	3	3	0	0	0	0	0	0	0	0
52385 La Llanada	201 Tumor maligno del estómago	1	0	1	0	0	0	0	0	0	0
	209 Tumor maligno del útero, parte no especificada	1	0	1	0	0	0	0	0	0	0
	302 Enfermedades hipertensivas	1	0	1	0	0	0	0	0	0	0
	303 Enfermedades isquémicas del corazón	4	2	2	0	0	0	0	0	0	0
	304 Enfermedad cardiopulmonar, enfermedades de la circulación pulmonar y otras formas de enfermedad del corazón	1	1	0	0	0	0	0	0	0	0
	404 Trastornos respiratorios específicos del período perinatal	1	0	1	0	0	1	0	0	0	0
	601 Diabetes mellitus	2	0	2	0	0	0	0	0	0	0
	604 Enfermedades del sistema nervioso, excepto meningitis	1	1	0	0	0	0	0	0	0	0
	605 Enfermedades crónicas de las vías respiratorias inferiores	3	2	1	0	0	0	0	0	0	0
	609 Resto de enfermedades del sistema digestivo	1	0	1	0	0	0	0	0	0	0
	610 Enfermedades del sistema urinario	2	2	0	0	0	0	0	0	0	0
	614 Resto de las enfermedades	2	1	1	0	0	0	0	0	0	0
52390 La Tola	**TOTAL**	**13**	**11**	**2**	**0**	**0**	**0**	**0**	**0**	**0**	**0**
	302 Enfermedades hipertensivas	2	1	1	0	0	0	0	0	0	0
	303 Enfermedades isquémicas del corazón	2	1	1	0	0	0	0	0	0	0
	307 Enfermedades cerebrovasculares	1	1	0	0	0	0	0	0	0	0
	502 Los demás accidentes de transporte y los no especificados	1	1	0	0	0	0	0	0	0	0
	510 Otros accidentes, inclusive secuelas	1	1	0	0	0	0	0	0	0	0
	512 Agresiones (homicidios)	4	4	0	0	0	0	0	0	0	0
	514 Las demás causas externas	1	1	0	0	0	0	0	0	0	0
	610 Enfermedades del sistema urinario	1	1	0	0	0	0	0	0	0	0
52399 La Unión	**TOTAL**	**197**	**100**	**97**	**0**	**1**	**1**	**0**	**0**	**1**	**0**
	108 Infecciones respiratorias agudas	6	5	1	0	0	0	0	0	0	0
	109 Resto de ciertas enfermedades infecciosas y parasitarias	21	13	8	0	1	0	0	0	0	0
	201 Tumor maligno del estómago	6	2	4	0	0	0	0	0	0	0
	202 Tumor maligno del colon y de la unión rectosigmoidea	1	0	1	0	0	0	0	0	0	0
	203 Tumor maligno de los órganos digestivos y del peritoneo excepto estómago y colon	3	2	1	0	0	0	0	0	0	0
	204 Tumor maligno de la tráquea, los bronquios y el pulmón	1	0	1	0	0	0	0	0	0	0
	206 Tumor maligno de la mama de la mujer	1	0	1	0	0	0	0	0	0	0
	210 Tumor maligno de la próstata	2	2	0	0	0	0	0	0	0	0
	211 Tumor maligno de otros órganos genitourinarios	1	0	1	0	0	0	0	0	0	0
	213 Tumor maligno del tejido linfático, de otros órganos hematopoyéticos y de tejidos afines	1	1	0	0	0	0	0	0	0	0
	214 Tumores malignos de otras localizaciones y de las no especificadas	5	2	3	0	0	0	0	0	0	0
	215 Tumores in situ, benignos y los de comportamiento incierto o desconocido	2	0	2	0	0	0	0	0	0	0
	302 Enfermedades hipertensivas	14	5	9	0	0	0	0	0	0	0
	303 Enfermedades isquémicas del corazón	22	9	13	0	0	0	0	0	0	0

IBS 2023

DEFUNCIONES POR GRUPOS DE EDAD Y SEXO, SEGÚN DEPARTAMENTO, MUNICIPIO DE RESIDENCIA Y GRUPOS DE CAUSAS DE DEFUNCIÓN (LISTA DE CAUSAS AGRUPADAS 6/67 CIE-10 DE OPS) DEPARTAMENTO DE NARIÑO 2022 (Ultimo dato oficial)

Fuente: DANE - Estadísticas Vitales, Subdirección de Salud Pública, Oficina de Epidemiología

Departamento y municipio de residencia	Grupos de causas de defunción (Lista de causas agrupadas 6/67 CIE-10 DE OPS)	Total	Total			Menor 1 año			De 1-4 años		
			Hombres	Mujeres	Indeterminado	Hombres	Mujeres	Indeterminado	Hombres	Mujeres	Indeterminado
	304 Enfermedad cardiopulmonar, enfermedades de la circulación pulmonar y otras formas de enfermedad del corazón	2	1	1	0	0	0	0	0	0	0
52399 La Unión	306 Insuficiencia cardíaca	3	2	1	0	0	0	0	0	0	0
	307 Enfermedades cerebrovasculares	15	6	9	0	0	0	0	0	0	0
	309 Las demás enfermedades del sistema circulatorio	1	1	0	0	0	0	0	0	0	0
	501 Accidentes de transporte terrestre	9	8	1	0	0	0	0	0	0	0
	503 Caídas	2	2	0	0	0	0	0	0	0	0
	510 Otros accidentes, inclusive secuelas	1	1	0	0	0	0	0	0	0	0
	511 Lesiones autoinfligidas intencionalmente (suicidios)	1	1	0	0	0	0	0	0	0	0
	512 Agresiones (homicidios)	6	4	2	0	0	0	0	0	1	0
	513 Eventos de intención no determinada	5	4	1	0	0	0	0	0	0	0
	601 Diabetes mellitus	2	1	1	0	0	0	0	0	0	0
	602 Deficiencias nutricionales y anemias nutricionales	1	1	0	0	0	0	0	0	0	0
	603 Trastornos mentales y del comportamiento	1	0	1	0	0	0	0	0	0	0
	604 Enfermedades del sistema nervioso, excepto meningitis	3	1	2	0	0	0	0	0	0	0
	605 Enfermedades crónicas de las vías respiratorias inferiores	12	6	6	0	0	0	0	0	0	0
	606 Resto de enfermedades del sistema respiratorio	3	1	2	0	0	0	0	0	0	0
	607 Apendicitis, hernia de la cavidad abdominal y obstrucción intestinal	1	1	0	0	0	0	0	0	0	0
	608 Cirrosis y ciertas otras enfermedades cróncas del hígado	3	1	2	0	0	0	0	0	0	0
	609 Resto de enfermedades del sistema digestivo	5	3	2	0	0	0	0	0	0	0
	610 Enfermedades del sistema urinario	3	2	1	0	0	0	0	0	0	0
	612 Embarazo, parto y puerperio	2	0	2	0	0	0	0	0	0	0
	613 Malformaciones congénitas, deformidades y anomalías cromosómicas	2	1	1	0	0	1	0	0	0	0
	614 Resto de las enfermedades	28	11	17	0	0	0	0	0	0	0
52405 Leiva	**TOTAL**	**44**	**23**	**21**	**0**	**0**	**1**	**0**	**0**	**0**	**0**
	000 Signos, síntomas y afecciones mal definidas	3	0	3	0	0	1	0	0	0	0
	108 Infecciones respiratorias agudas	1	1	0	0	0	0	0	0	0	0
	214 Tumores malignos de otras localizaciones y de las no especificadas	4	2	2	0	0	0	0	0	0	0
	215 Tumores in situ, benignos y los de comportamiento incierto o desconocido	1	1	0	0	0	0	0	0	0	0
	302 Enfermedades hipertensivas	3	2	1	0	0	0	0	0	0	0
	303 Enfermedades isquémicas del corazón	3	3	0	0	0	0	0	0	0	0
	304 Enfermedad cardiopulmonar, enfermedades de la circulación pulmonar y otras formas de enfermedad del corazón	1	0	1	0	0	0	0	0	0	0
	307 Enfermedades cerebrovasculares	2	1	1	0	0	0	0	0	0	0
	501 Accidentes de transporte terrestre	2	2	0	0	0	0	0	0	0	0
	510 Otros accidentes, inclusive secuelas	1	0	1	0	0	0	0	0	0	0
	511 Lesiones autoinfligidas intencionalmente (suicidios)	4	4	0	0	0	0	0	0	0	0
	512 Agresiones (homicidios)	7	4	3	0	0	0	0	0	0	0
	601 Diabetes mellitus	3	0	3	0	0	0	0	0	0	0
	606 Resto de enfermedades del sistema respiratorio	1	0	1	0	0	0	0	0	0	0

IBS 2023

DEFUNCIONES POR GRUPOS DE EDAD Y SEXO, SEGÚN DEPARTAMENTO, MUNICIPIO DE RESIDENCIA Y GRUPOS DE CAUSAS DE DEFUNCIÓN (LISTA DE CAUSAS AGRUPADAS 6/67 CIE-10 DE OPS) DEPARTAMENTO DE NARIÑO 2022 (Ultimo dato oficial)

Fuente: DANE - Estadísticas Vitales, Subdirección de Salud Pública, Oficina de Epidemiología

Departamento y municipio de residencia	Grupos de causas de defunción (Lista de causas agrupadas 6/67 CIE-10 DE OPS)	Total	Total			Menor 1 año			De 1-4 años		
			Hombres	Mujeres	Indeterminado	Hombres	Mujeres	Indeterminado	Hombres	Mujeres	Indeterminado
	609 Resto de enfermedades del sistema digestivo	3	1	2	0	0	0	0	0	0	0
52405 Leiva	610 Enfermedades del sistema urinario	4	2	2	0	0	0	0	0	0	0
	614 Resto de las enfermedades	1	0	1	0	0	0	0	0	0	0
52411 Linares	**TOTAL**	**62**	**37**	**25**	**0**	**0**	**0**	**0**	**0**	**0**	**0**
	000 Signos, síntomas y afecciones mal definidas	1	1	0	0	0	0	0	0	0	0
	108 Infecciones respiratorias agudas	1	1	0	0	0	0	0	0	0	0
	201 Tumor maligno del estómago	3	2	1	0	0	0	0	0	0	0
	203 Tumor maligno de los órganos digestivos y del peritoneo excepto estómago y colon	3	1	2	0	0	0	0	0	0	0
	206 Tumor maligno de la mama de la mujer	2	0	2	0	0	0	0	0	0	0
	211 Tumor maligno de otros órganos genitourinarios	1	0	1	0	0	0	0	0	0	0
	212 Leucemia	1	0	1	0	0	0	0	0	0	0
	214 Tumores malignos de otras localizaciones y de las no especificadas	2	2	0	0	0	0	0	0	0	0
	215 Tumores in situ, benignos y los de comportamiento incierto o desconocido	2	0	2	0	0	0	0	0	0	0
	302 Enfermedades hipertensivas	2	1	1	0	0	0	0	0	0	0
	303 Enfermedades isquémicas del corazón	10	7	3	0	0	0	0	0	0	0
	306 Insuficiencia cardíaca	1	1	0	0	0	0	0	0	0	0
	307 Enfermedades cerebrovasculares	3	1	2	0	0	0	0	0	0	0
	501 Accidentes de transporte terrestre	2	1	1	0	0	0	0	0	0	0
	510 Otros accidentes, inclusive secuelas	2	2	0	0	0	0	0	0	0	0
	512 Agresiones (homicidios)	4	4	0	0	0	0	0	0	0	0
	513 Eventos de intención no determinada	2	1	1	0	0	0	0	0	0	0
	601 Diabetes mellitus	2	1	1	0	0	0	0	0	0	0
	602 Deficiencias nutricionales y anemias nutricionales	4	2	2	0	0	0	0	0	0	0
	605 Enfermedades crónicas de las vías respiratorias inferiores	4	3	1	0	0	0	0	0	0	0
	606 Resto de enfermedades del sistema respiratorio	2	1	1	0	0	0	0	0	0	0
	609 Resto de enfermedades del sistema digestivo	2	2	0	0	0	0	0	0	0	0
	610 Enfermedades del sistema urinario	1	1	0	0	0	0	0	0	0	0
	614 Resto de las enfermedades	5	2	3	0	0	0	0	0	0	0
52418 Los Andes	**TOTAL**	**51**	**31**	**20**	**0**	**1**	**0**	**0**	**0**	**0**	**0**
	000 Signos, síntomas y afecciones mal definidas	3	2	1	0	0	0	0	0	0	0
	109 Resto de ciertas enfermedades infecciosas y parasitarias	2	0	2	0	0	0	0	0	0	0
	201 Tumor maligno del estómago	2	2	0	0	0	0	0	0	0	0
	203 Tumor maligno de los órganos digestivos y del peritoneo excepto estómago y colon	1	0	1	0	0	0	0	0	0	0
	204 Tumor maligno de la tráquea, los bronquios y el pulmón	1	1	0	0	0	0	0	0	0	0
	212 Leucemia	1	1	0	0	0	0	0	0	0	0
	302 Enfermedades hipertensivas	10	4	6	0	0	0	0	0	0	0
	303 Enfermedades isquémicas del corazón	1	1	0	0	0	0	0	0	0	0
	304 Enfermedad cardiopulmonar, enfermedades de la circulación pulmonar y otras formas de enfermedad del corazón	2	1	1	0	0	0	0	0	0	0

IBS 2023

DEFUNCIONES POR GRUPOS DE EDAD Y SEXO, SEGÚN DEPARTAMENTO, MUNICIPIO DE RESIDENCIA Y GRUPOS DE CAUSAS DE DEFUNCIÓN (LISTA DE CAUSAS AGRUPADAS 6/67 CIE-10 DE OPS) DEPARTAMENTO DE NARIÑO 2022 (Ultimo dato oficial)

Fuente: DANE - Estadísticas Vitales, Subdirección de Salud Pública, Oficina de Epidemiología

Departamento y municipio de residencia	Grupos de causas de defunción (Lista de causas agrupadas 6/67 CIE-10 DE OPS)	Total	Total			Menor 1 año			De 1-4 años		
			Hombres	Mujeres	Indeterminado	Hombres	Mujeres	Indeterminado	Hombres	Mujeres	Indeterminado
	307 Enfermedades cerebrovasculares	4	1	3	0	0	0	0	0	0	0
52418 Los Andes	501 Accidentes de transporte terrestre	1	1	0	0	0	0	0	0	0	0
	510 Otros accidentes, inclusive secuelas	1	1	0	0	0	0	0	0	0	0
	512 Agresiones (homicidios)	5	5	0	0	0	0	0	0	0	0
	601 Diabetes mellitus	3	2	1	0	0	0	0	0	0	0
	602 Deficiencias nutricionales y anemias nutricionales	4	1	3	0	0	0	0	0	0	0
	604 Enfermedades del sistema nervioso, excepto meningitis	1	1	0	0	0	0	0	0	0	0
	605 Enfermedades crónicas de las vías respiratorias inferiores	1	0	1	0	0	0	0	0	0	0
	606 Resto de enfermedades del sistema respiratorio	1	1	0	0	0	0	0	0	0	0
	607 Apendicitis, hernia de la cavidad abdominal y obstrucción intestinal	1	1	0	0	0	0	0	0	0	0
	609 Resto de enfermedades del sistema digestivo	1	1	0	0	0	0	0	0	0	0
	610 Enfermedades del sistema urinario	1	1	0	0	0	0	0	0	0	0
	613 Malformaciones congénitas, deformidades y anomalías cromosómicas	1	1	0	0	1	0	0	0	0	0
	614 Resto de las enfermedades	3	2	1	0	0	0	0	0	0	0
52427 Magüí	**TOTAL**	**18**	**9**	**9**	**0**	**0**	**2**	**0**	**0**	**0**	**0**
	103 Ciertas enfermedades transmisibles por vectores y rabia	1	0	1	0	0	0	0	0	0	0
	105 Meningitis	1	0	1	0	0	1	0	0	0	0
	109 Resto de ciertas enfermedades infecciosas y parasitarias	1	1	0	0	0	0	0	0	0	0
	201 Tumor maligno del estómago	2	1	1	0	0	0	0	0	0	0
	302 Enfermedades hipertensivas	1	1	0	0	0	0	0	0	0	0
	306 Insuficiencia cardíaca	1	1	0	0	0	0	0	0	0	0
	307 Enfermedades cerebrovasculares	1	0	1	0	0	0	0	0	0	0
	505 Ahogamiento y sumersión accidentales	1	0	1	0	0	0	0	0	0	0
	512 Agresiones (homicidios)	1	1	0	0	0	0	0	0	0	0
	513 Eventos de intención no determinada	5	4	1	0	0	0	0	0	0	0
	605 Enfermedades crónicas de las vías respiratorias inferiores	1	0	1	0	0	0	0	0	0	0
	610 Enfermedades del sistema urinario	1	0	1	0	0	0	0	0	0	0
	613 Malformaciones congénitas, deformidades y anomalías cromosómicas	1	0	1	0	0	1	0	0	0	0
52435 Mallama	**TOTAL**	**56**	**38**	**18**	**0**	**0**	**1**	**0**	**0**	**0**	**0**
	108 Infecciones respiratorias agudas	2	0	2	0	0	0	0	0	0	0
	203 Tumor maligno de los órganos digestivos y del peritoneo excepto estómago y colon	1	1	0	0	0	0	0	0	0	0
	210 Tumor maligno de la próstata	2	2	0	0	0	0	0	0	0	0
	213 Tumor maligno del tejido linfático, de otros órganos hematopoyéticos y de tejidos afines	1	1	0	0	0	0	0	0	0	0
	214 Tumores malignos de otras localizaciones y de las no especificadas	1	0	1	0	0	0	0	0	0	0
	215 Tumores in situ, benignos y los de comportamiento incierto o desconocido	1	1	0	0	0	0	0	0	0	0
	303 Enfermedades isquémicas del corazón	14	10	4	0	0	0	0	0	0	0
	304 Enfermedad cardiopulmonar, enfermedades de la circulación pulmonar y otras formas de enfermedad del corazón	1	0	1	0	0	0	0	0	0	0
	307 Enfermedades cerebrovasculares	3	2	1	0	0	0	0	0	0	0

DEFUNCIONES POR GRUPOS DE EDAD Y SEXO, SEGÚN DEPARTAMENTO, MUNICIPIO DE RESIDENCIA Y GRUPOS DE CAUSAS DE DEFUNCIÓN (LISTA DE CAUSAS AGRUPADAS 6/67 CIE-10 DE OPS) DEPARTAMENTO DE NARIÑO 2022 (Ultimo dato oficial)

Fuente: DANE - Estadísticas Vitales, Subdirección de Salud Pública, Oficina de Epidemiología

Departamento y municipio de residencia	Grupos de causas de defunción (Lista de causas agrupadas 6/67 CIE-10 DE OPS)	Total	Total			Menor 1 año			De 1-4 años		
			Hombres	Mujeres	Indeterminado	Hombres	Mujeres	Indeterminado	Hombres	Mujeres	Indeterminado
52435 Mallama	309 Las demás enfermedades del sistema circulatorio	1	1	0	0	0	0	0	0	0	0
	405 Sepsis bacteriana del recién nacido	1	0	1	0	0	1	0	0	0	0
	501 Accidentes de transporte terrestre	2	1	1	0	0	0	0	0	0	0
	503 Caídas	1	1	0	0	0	0	0	0	0	0
	512 Agresiones (homicidios)	10	8	2	0	0	0	0	0	0	0
	513 Eventos de intención no determinada	2	2	0	0	0	0	0	0	0	0
	601 Diabetes mellitus	2	1	1	0	0	0	0	0	0	0
	605 Enfermedades crónicas de las vías respiratorias inferiores	1	0	1	0	0	0	0	0	0	0
	606 Resto de enfermedades del sistema respiratorio	2	2	0	0	0	0	0	0	0	0
	607 Apendicitis, hernia de la cavidad abdominal y obstrucción intestinal	1	0	1	0	0	0	0	0	0	0
	609 Resto de enfermedades del sistema digestivo	4	4	0	0	0	0	0	0	0	0
	614 Resto de las enfermedades	3	1	2	0	0	0	0	0	0	0
52473 Mosquera	**TOTAL**	**19**	**12**	**7**	**0**	**1**	**0**	**0**	**0**	**1**	**0**
	000 Signos, síntomas y afecciones mal definidas	4	3	1	0	0	0	0	0	0	0
	204 Tumor maligno de la tráquea, los bronquios y el pulmón	2	1	1	0	0	0	0	0	0	0
	210 Tumor maligno de la próstata	1	1	0	0	0	0	0	0	0	0
	303 Enfermedades isquémicas del corazón	2	1	1	0	0	0	0	0	0	0
	307 Enfermedades cerebrovasculares	2	2	0	0	0	0	0	0	0	0
	406 Resto de ciertas afecciones originadas en el período perinatal	1	1	0	0	1	0	0	0	0	0
	502 Los demás accidentes de transporte y los no especificados	1	1	0	0	0	0	0	0	0	0
	505 Ahogamiento y sumersión accidentales	1	0	1	0	0	0	0	0	1	0
	601 Diabetes mellitus	2	1	1	0	0	0	0	0	0	0
	607 Apendicitis, hernia de la cavidad abdominal y obstrucción intestinal	1	1	0	0	0	0	0	0	0	0
	610 Enfermedades del sistema urinario	1	0	1	0	0	0	0	0	0	0
	614 Resto de las enfermedades	1	0	1	0	0	0	0	0	0	0
52480 Nariño	**TOTAL**	**49**	**29**	**20**	**0**	**0**	**0**	**0**	**0**	**1**	**0**
	102 Tuberculosis	1	1	0	0	0	0	0	0	0	0
	108 Infecciones respiratorias agudas	3	0	3	0	0	0	0	0	0	0
	109 Resto de ciertas enfermedades infecciosas y parasitarias	2	2	0	0	0	0	0	0	0	0
	201 Tumor maligno del estómago	1	1	0	0	0	0	0	0	0	0
	202 Tumor maligno del colon y de la unión rectosigmoidea	1	0	1	0	0	0	0	0	0	0
	204 Tumor maligno de la tráquea, los bronquios y el pulmón	1	0	1	0	0	0	0	0	0	0
	210 Tumor maligno de la próstata	1	1	0	0	0	0	0	0	0	0
	211 Tumor maligno de otros órganos genitourinarios	1	0	1	0	0	0	0	0	0	0
	212 Leucemia	2	1	1	0	0	0	0	0	0	0
	213 Tumor maligno del tejido linfático, de otros órganos hematopoyéticos y de tejidos afines	2	2	0	0	0	0	0	0	0	0
	214 Tumores malignos de otras localizaciones y de las no especificadas	3	2	1	0	0	0	0	0	0	0
	302 Enfermedades hipertensivas	1	1	0	0	0	0	0	0	0	0

IBS 2023

DEFUNCIONES POR GRUPOS DE EDAD Y SEXO, SEGÚN DEPARTAMENTO, MUNICIPIO DE RESIDENCIA Y GRUPOS DE CAUSAS DE DEFUNCIÓN (LISTA DE CAUSAS AGRUPADAS 6/67 CIE-10 DE OPS) DEPARTAMENTO DE NARIÑO 2022 (Ultimo dato oficial)

Fuente: DANE - Estadísticas Vitales, Subdirección de Salud Pública, Oficina de Epidemiología

Departamento y municipio de residencia	Grupos de causas de defunción (Lista de causas agrupadas 6/67 CIE-10 DE OPS)	Total	Total			Menor 1 año			De 1-4 años		
			Hombres	Mujeres	Indeterminado	Hombres	Mujeres	Indeterminado	Hombres	Mujeres	Indeterminado
52480 Nariño	303 Enfermedades isquémicas del corazón	7	5	2	0	0	0	0	0	0	0
	304 Enfermedad cardiopulmonar, enfermedades de la circulación pulmonar y otras formas de enfermedad del corazón	1	1	0	0	0	0	0	0	0	0
	307 Enfermedades cerebrovasculares	2	1	1	0	0	0	0	0	0	0
	503 Caídas	1	1	0	0	0	0	0	0	0	0
	506 Accidentes que obstruyen la respiración	1	0	1	0	0	0	0	0	1	0
	511 Lesiones autoinfligidas intencionalmente (suicidios)	1	1	0	0	0	0	0	0	0	0
	512 Agresiones (homicidios)	1	1	0	0	0	0	0	0	0	0
	601 Diabetes mellitus	4	2	2	0	0	0	0	0	0	0
	605 Enfermedades crónicas de las vías respiratorias inferiores	3	1	2	0	0	0	0	0	0	0
	607 Apendicitis, hernia de la cavidad abdominal y obstrucción intestinal	2	1	1	0	0	0	0	0	0	0
	609 Resto de enfermedades del sistema digestivo	2	2	0	0	0	0	0	0	0	0
	610 Enfermedades del sistema urinario	2	0	2	0	0	0	0	0	0	0
	614 Resto de las enfermedades	3	2	1	0	0	0	0	0	0	0
52490 Olaya Herrera	**TOTAL**	**84**	**53**	**31**	**0**	**2**	**1**	**0**	**0**	**0**	**0**
	000 Signos, síntomas y afecciones mal definidas	3	1	2	0	0	0	0	0	0	0
	103 Ciertas enfermedades transmisibles por vectores y rabia	1	1	0	0	0	0	0	0	0	0
	108 Infecciones respiratorias agudas	5	2	3	0	0	0	0	0	0	0
	204 Tumor maligno de la tráquea, los bronquios y el pulmón	1	1	0	0	0	0	0	0	0	0
	207 Tumor maligno del cuello del útero	1	0	1	0	0	0	0	0	0	0
	210 Tumor maligno de la próstata	1	1	0	0	0	0	0	0	0	0
	214 Tumores malignos de otras localizaciones y de las no especificadas	1	1	0	0	0	0	0	0	0	0
	215 Tumores in situ, benignos y los de comportamiento incierto o desconocido	1	1	0	0	0	0	0	0	0	0
	302 Enfermedades hipertensivas	2	0	2	0	0	0	0	0	0	0
	303 Enfermedades isquémicas del corazón	21	11	10	0	0	0	0	0	0	0
	304 Enfermedad cardiopulmonar, enfermedades de la circulación pulmonar y otras formas de enfermedad del corazón	2	1	1	0	0	0	0	0	0	0
	307 Enfermedades cerebrovasculares	6	4	2	0	0	0	0	0	0	0
	404 Trastornos respiratorios específicos del período perinatal	1	0	1	0	0	1	0	0	0	0
	502 Los demás accidentes de transporte y los no especificados	1	1	0	0	0	0	0	0	0	0
	510 Otros accidentes, inclusive secuelas	3	3	0	0	0	0	0	0	0	0
	512 Agresiones (homicidios)	17	15	2	0	0	0	0	0	0	0
	513 Eventos de intención no determinada	3	3	0	0	0	0	0	0	0	0
	601 Diabetes mellitus	1	0	1	0	0	0	0	0	0	0
	604 Enfermedades del sistema nervioso, excepto meningitis	3	1	2	0	0	0	0	0	0	0
	605 Enfermedades crónicas de las vías respiratorias inferiores	2	1	1	0	0	0	0	0	0	0
	606 Resto de enfermedades del sistema respiratorio	1	1	0	0	0	0	0	0	0	0
	607 Apendicitis, hernia de la cavidad abdominal y obstrucción intestinal	1	1	0	0	0	0	0	0	0	0
	609 Resto de enfermedades del sistema digestivo	1	0	1	0	0	0	0	0	0	0

DEFUNCIONES POR GRUPOS DE EDAD Y SEXO, SEGÚN DEPARTAMENTO, MUNICIPIO DE RESIDENCIA Y GRUPOS DE CAUSAS DE DEFUNCIÓN (LISTA DE CAUSAS AGRUPADAS 6/67 CIE-10 DE OPS) DEPARTAMENTO DE NARIÑO 2022 (Ultimo dato oficial)

Fuente: DANE - Estadísticas Vitales, Subdirección de Salud Pública, Oficina de Epidemiología

Departamento y municipio de residencia / Grupos de causas de defunción (Lista de causas agrupadas 6/67 CIE-10 DE OPS)		Total	Total			Menor 1 año			De 1-4 años		
			Hombres	Mujeres	Indeterminado	Hombres	Mujeres	Indeterminado	Hombres	Mujeres	Indeterminado
52490 Olaya Herrera	613 Malformaciones congénitas, deformidades y anomalías cromosómicas	2	2	0	0	2	0	0	0	0	0
	614 Resto de las enfermedades	3	1	2	0	0	0	0	0	0	0
52506 Ospina	**TOTAL**	**36**	**22**	**14**	**0**	**0**	**0**	**0**	**0**	**0**	**0**
	108 Infecciones respiratorias agudas	1	1	0	0	0	0	0	0	0	0
	109 Resto de ciertas enfermedades infecciosas y parasitarias	2	1	1	0	0	0	0	0	0	0
	210 Tumor maligno de la próstata	1	1	0	0	0	0	0	0	0	0
	212 Leucemia	1	0	1	0	0	0	0	0	0	0
	213 Tumor maligno del tejido linfático, de otros órganos hematopoyéticos y de tejidos afines	1	1	0	0	0	0	0	0	0	0
	214 Tumores malignos de otras localizaciones y de las no especificadas	1	1	0	0	0	0	0	0	0	0
	215 Tumores in situ, benignos y los de comportamiento incierto o desconocido	1	0	1	0	0	0	0	0	0	0
	302 Enfermedades hipertensivas	2	2	0	0	0	0	0	0	0	0
	303 Enfermedades isquémicas del corazón	10	5	5	0	0	0	0	0	0	0
	307 Enfermedades cerebrovasculares	4	3	1	0	0	0	0	0	0	0
	501 Accidentes de transporte terrestre	2	2	0	0	0	0	0	0	0	0
	601 Diabetes mellitus	2	0	2	0	0	0	0	0	0	0
	605 Enfermedades crónicas de las vías respiratorias inferiores	3	2	1	0	0	0	0	0	0	0
	607 Apendicitis, hernia de la cavidad abdominal y obstrucción intestinal	1	0	1	0	0	0	0	0	0	0
	608 Cirrosis y ciertas otras enfermedades cróncas del hígado	1	1	0	0	0	0	0	0	0	0
	611 Hiperplasia de la próstata	2	2	0	0	0	0	0	0	0	0
	614 Resto de las enfermedades	1	0	1	0	0	0	0	0	0	0
52520 Francisco Pizarro	**TOTAL**	**20**	**8**	**12**	**0**	**0**	**1**	**0**	**0**	**0**	**0**
	000 Signos, síntomas y afecciones mal definidas	3	1	2	0	0	0	0	0	0	0
	108 Infecciones respiratorias agudas	1	0	1	0	0	0	0	0	0	0
	203 Tumor maligno de los órganos digestivos y del peritoneo excepto estómago y colon	1	0	1	0	0	0	0	0	0	0
	204 Tumor maligno de la tráquea, los bronquios y el pulmón	1	1	0	0	0	0	0	0	0	0
	206 Tumor maligno de la mama de la mujer	1	0	1	0	0	0	0	0	0	0
	212 Leucemia	1	1	0	0	0	0	0	0	0	0
	303 Enfermedades isquémicas del corazón	2	0	2	0	0	0	0	0	0	0
	307 Enfermedades cerebrovasculares	4	2	2	0	0	0	0	0	0	0
	404 Trastornos respiratorios específicos del período perinatal	1	0	1	0	0	1	0	0	0	0
	501 Accidentes de transporte terrestre	1	1	0	0	0	0	0	0	0	0
	512 Agresiones (homicidios)	3	2	1	0	0	0	0	0	0	0
	601 Diabetes mellitus	1	0	1	0	0	0	0	0	0	0
52540 Policarpa	**TOTAL**	**84**	**52**	**32**	**0**	**1**	**0**	**0**	**0**	**0**	**0**
	000 Signos, síntomas y afecciones mal definidas	16	8	8	0	0	0	0	0	0	0
	107 Enfermedad por el VIH (SIDA)	1	1	0	0	0	0	0	0	0	0
	108 Infecciones respiratorias agudas	1	0	1	0	0	0	0	0	0	0
	109 Resto de ciertas enfermedades infecciosas y parasitarias	3	2	1	0	0	0	0	0	0	0

IBS 2023

DEFUNCIONES POR GRUPOS DE EDAD Y SEXO, SEGÚN DEPARTAMENTO, MUNICIPIO DE RESIDENCIA Y GRUPOS DE CAUSAS DE DEFUNCIÓN (LISTA DE CAUSAS AGRUPADAS 6/67 CIE-10 DE OPS) DEPARTAMENTO DE NARIÑO 2022 (Ultimo dato oficial)

Fuente: DANE - Estadísticas Vitales, Subdirección de Salud Pública, Oficina de Epidemiología

Departamento y municipio de residencia	Grupos de causas de defunción (Lista de causas agrupadas 6/67 CIE-10 DE OPS)	Total	Total			Menor 1 año			De 1-4 años		
			Hombres	Mujeres	Indeterminado	Hombres	Mujeres	Indeterminado	Hombres	Mujeres	Indeterminado
52540 Policarpa	203 Tumor maligno de los órganos digestivos y del peritoneo excepto estómago y colon	1	0	1	0	0	0	0	0	0	0
	205 Tumor maligno de los órganos respiratorios e intratorácicos, excepto tráquea, bronquios y pulmón	1	0	1	0	0	0	0	0	0	0
	206 Tumor maligno de la mama de la mujer	2	0	2	0	0	0	0	0	0	0
	207 Tumor maligno del cuello del útero	1	0	1	0	0	0	0	0	0	0
	210 Tumor maligno de la próstata	1	1	0	0	0	0	0	0	0	0
	211 Tumor maligno de otros órganos genitourinarios	1	1	0	0	0	0	0	0	0	0
	213 Tumor maligno del tejido linfático, de otros órganos hematopoyéticos y de tejidos afines	1	0	1	0	0	0	0	0	0	0
	302 Enfermedades hipertensivas	2	1	1	0	0	0	0	0	0	0
	303 Enfermedades isquémicas del corazón	5	3	2	0	0	0	0	0	0	0
	306 Insuficiencia cardíaca	1	0	1	0	0	0	0	0	0	0
	307 Enfermedades cerebrovasculares	3	1	2	0	0	0	0	0	0	0
	309 Las demás enfermedades del sistema circulatorio	1	1	0	0	0	0	0	0	0	0
	501 Accidentes de transporte terrestre	2	2	0	0	0	0	0	0	0	0
	503 Caídas	2	2	0	0	0	0	0	0	0	0
	505 Ahogamiento y sumersión accidentales	3	2	1	0	0	0	0	0	0	0
	506 Accidentes que obstruyen la respiración	1	0	1	0	0	0	0	0	0	0
	510 Otros accidentes, inclusive secuelas	3	3	0	0	0	0	0	0	0	0
	511 Lesiones autoinfligidas intencionalmente (suicidios)	1	1	0	0	0	0	0	0	0	0
	512 Agresiones (homicidios)	13	10	3	0	0	0	0	0	0	0
	513 Eventos de intención no determinada	3	3	0	0	0	0	0	0	0	0
	601 Diabetes mellitus	1	0	1	0	0	0	0	0	0	0
	602 Deficiencias nutricionales y anemias nutricionales	1	0	1	0	0	0	0	0	0	0
	605 Enfermedades crónicas de las vías respiratorias inferiores	4	2	2	0	0	0	0	0	0	0
	608 Cirrosis y ciertas otras enfermedades cróncas del hígado	1	0	1	0	0	0	0	0	0	0
	609 Resto de enfermedades del sistema digestivo	3	3	0	0	0	0	0	0	0	0
	610 Enfermedades del sistema urinario	2	2	0	0	0	0	0	0	0	0
	613 Malformaciones congénitas, deformidades y anomalías cromosómicas	1	1	0	0	1	0	0	0	0	0
	614 Resto de las enfermedades	2	2	0	0	0	0	0	0	0	0
52560 Potosí	**TOTAL**	**59**	**36**	**23**	**0**	**0**	**0**	**0**	**0**	**0**	**0**
	108 Infecciones respiratorias agudas	4	3	1	0	0	0	0	0	0	0
	109 Resto de ciertas enfermedades infecciosas y parasitarias	2	1	1	0	0	0	0	0	0	0
	202 Tumor maligno del colon y de la unión rectosigmoidea	1	0	1	0	0	0	0	0	0	0
	203 Tumor maligno de los órganos digestivos y del peritoneo excepto estómago y colon	2	1	1	0	0	0	0	0	0	0
	204 Tumor maligno de la tráquea, los bronquios y el pulmón	1	0	1	0	0	0	0	0	0	0
	207 Tumor maligno del cuello del útero	1	0	1	0	0	0	0	0	0	0
	213 Tumor maligno del tejido linfático, de otros órganos hematopoyéticos y de tejidos afines	1	0	1	0	0	0	0	0	0	0
	302 Enfermedades hipertensivas	9	4	5	0	0	0	0	0	0	0
	303 Enfermedades isquémicas del corazón	17	11	6	0	0	0	0	0	0	0

IBS 2023

DEFUNCIONES POR GRUPOS DE EDAD Y SEXO, SEGÚN DEPARTAMENTO, MUNICIPIO DE RESIDENCIA Y GRUPOS DE CAUSAS DE DEFUNCIÓN (LISTA DE CAUSAS AGRUPADAS 6/67 CIE-10 DE OPS) DEPARTAMENTO DE NARIÑO 2022 (Ultimo dato oficial)

Fuente: DANE - Estadísticas Vitales, Subdirección de Salud Pública, Oficina de Epidemiología

Departamento y municipio de residencia / Grupos de causas de defunción (Lista de causas agrupadas 6/67 CIE-10 DE OPS)		Total	Total			Menor 1 año			De 1-4 años		
			Hombres	Mujeres	Indeterminado	Hombres	Mujeres	Indeterminado	Hombres	Mujeres	Indeterminado
52560 Potosí	307 Enfermedades cerebrovasculares	2	1	1	0	0	0	0	0	0	0
	309 Las demás enfermedades del sistema circulatorio	1	1	0	0	0	0	0	0	0	0
	501 Accidentes de transporte terrestre	2	2	0	0	0	0	0	0	0	0
	604 Enfermedades del sistema nervioso, excepto meningitis	1	1	0	0	0	0	0	0	0	0
	605 Enfermedades crónicas de las vías respiratorias inferiores	5	5	0	0	0	0	0	0	0	0
	607 Apendicitis, hernia de la cavidad abdominal y obstrucción intestinal	2	2	0	0	0	0	0	0	0	0
	609 Resto de enfermedades del sistema digestivo	3	2	1	0	0	0	0	0	0	0
	610 Enfermedades del sistema urinario	3	2	1	0	0	0	0	0	0	0
	612 Embarazo, parto y puerperio	1	0	1	0	0	0	0	0	0	0
	614 Resto de las enfermedades	1	0	1	0	0	0	0	0	0	0
52565 Providencia	**TOTAL**	**28**	**19**	**9**	**0**	**0**	**0**	**0**	**0**	**0**	**0**
	000 Signos, síntomas y afecciones mal definidas	5	4	1	0	0	0	0	0	0	0
	201 Tumor maligno del estómago	1	1	0	0	0	0	0	0	0	0
	207 Tumor maligno del cuello del útero	1	0	1	0	0	0	0	0	0	0
	209 Tumor maligno del útero, parte no especificada	1	0	1	0	0	0	0	0	0	0
	214 Tumores malignos de otras localizaciones y de las no especificadas	2	2	0	0	0	0	0	0	0	0
	302 Enfermedades hipertensivas	2	1	1	0	0	0	0	0	0	0
	303 Enfermedades isquémicas del corazón	4	2	2	0	0	0	0	0	0	0
	304 Enfermedad cardiopulmonar, enfermedades de la circulación pulmonar y otras formas de enfermedad del corazón	1	0	1	0	0	0	0	0	0	0
	501 Accidentes de transporte terrestre	2	2	0	0	0	0	0	0	0	0
	513 Eventos de intención no determinada	2	2	0	0	0	0	0	0	0	0
	601 Diabetes mellitus	2	2	0	0	0	0	0	0	0	0
	604 Enfermedades del sistema nervioso, excepto meningitis	1	0	1	0	0	0	0	0	0	0
	605 Enfermedades crónicas de las vías respiratorias inferiores	3	3	0	0	0	0	0	0	0	0
	614 Resto de las enfermedades	1	0	1	0	0	0	0	0	0	0
52573 Puerres	**TOTAL**	**71**	**43**	**28**	**0**	**0**	**0**	**0**	**0**	**0**	**0**
	107 Enfermedad por el VIH (SIDA)	2	2	0	0	0	0	0	0	0	0
	108 Infecciones respiratorias agudas	3	3	0	0	0	0	0	0	0	0
	109 Resto de ciertas enfermedades infecciosas y parasitarias	4	3	1	0	0	0	0	0	0	0
	201 Tumor maligno del estómago	3	2	1	0	0	0	0	0	0	0
	202 Tumor maligno del colon y de la unión rectosigmoidea	1	0	1	0	0	0	0	0	0	0
	203 Tumor maligno de los órganos digestivos y del peritoneo excepto estómago y colon	3	2	1	0	0	0	0	0	0	0
	207 Tumor maligno del cuello del útero	1	0	1	0	0	0	0	0	0	0
	210 Tumor maligno de la próstata	1	1	0	0	0	0	0	0	0	0
	211 Tumor maligno de otros órganos genitourinarios	2	1	1	0	0	0	0	0	0	0
	214 Tumores malignos de otras localizaciones y de las no especificadas	1	0	1	0	0	0	0	0	0	0
	215 Tumores in situ, benignos y los de comportamiento incierto o desconocido	1	0	1	0	0	0	0	0	0	0
	302 Enfermedades hipertensivas	2	0	2	0	0	0	0	0	0	0

IBS 2023

DEFUNCIONES POR GRUPOS DE EDAD Y SEXO, SEGÚN DEPARTAMENTO, MUNICIPIO DE RESIDENCIA Y GRUPOS DE CAUSAS DE DEFUNCIÓN (LISTA DE CAUSAS AGRUPADAS 6/67 CIE-10 DE OPS) DEPARTAMENTO DE NARIÑO 2022 (Ultimo dato oficial)

Fuente: DANE - Estadísticas Vitales, Subdirección de Salud Pública, Oficina de Epidemiología

Departamento y municipio de residencia / Grupos de causas de defunción (Lista de causas agrupadas 6/67 CIE-10 DE OPS)		Total	Total			Menor 1 año			De 1-4 años		
			Hombres	Mujeres	Indeterminado	Hombres	Mujeres	Indeterminado	Hombres	Mujeres	Indeterminado
52573 Puerres	303 Enfermedades isquémicas del corazón	23	11	12	0	0	0	0	0	0	0
	304 Enfermedad cardiopulmonar, enfermedades de la circulación pulmonar y otras formas de enfermedad del corazón	1	1	0	0	0	0	0	0	0	0
	306 Insuficiencia cardíaca	3	2	1	0	0	0	0	0	0	0
	307 Enfermedades cerebrovasculares	6	4	2	0	0	0	0	0	0	0
	309 Las demás enfermedades del sistema circulatorio	1	1	0	0	0	0	0	0	0	0
	501 Accidentes de transporte terrestre	3	3	0	0	0	0	0	0	0	0
	503 Caídas	1	1	0	0	0	0	0	0	0	0
	511 Lesiones autoinfligidas intencionalmente (suicidios)	1	1	0	0	0	0	0	0	0	0
	604 Enfermedades del sistema nervioso, excepto meningitis	1	0	1	0	0	0	0	0	0	0
	605 Enfermedades crónicas de las vías respiratorias inferiores	3	2	1	0	0	0	0	0	0	0
	607 Apendicitis, hernia de la cavidad abdominal y obstrucción intestinal	1	1	0	0	0	0	0	0	0	0
	609 Resto de enfermedades del sistema digestivo	2	1	1	0	0	0	0	0	0	0
	614 Resto de las enfermedades	1	1	0	0	0	0	0	0	0	0
52585 Pupiales	**TOTAL**	**108**	**58**	**50**	**0**	**1**	**1**	**0**	**0**	**1**	**0**
	106 Septicemia, excepto neonatal	1	0	1	0	0	0	0	0	0	0
	108 Infecciones respiratorias agudas	2	0	2	0	0	0	0	0	0	0
	109 Resto de ciertas enfermedades infecciosas y parasitarias	4	3	1	0	0	0	0	0	0	0
	201 Tumor maligno del estómago	4	3	1	0	0	0	0	0	0	0
	202 Tumor maligno del colon y de la unión rectosigmoidea	1	0	1	0	0	0	0	0	0	0
	203 Tumor maligno de los órganos digestivos y del peritoneo excepto estómago y colon	2	1	1	0	0	0	0	0	0	0
	207 Tumor maligno del cuello del útero	1	0	1	0	0	0	0	0	0	0
	213 Tumor maligno del tejido linfático, de otros órganos hematopoyéticos y de tejidos afines	1	0	1	0	0	0	0	0	0	0
	214 Tumores malignos de otras localizaciones y de las no especificadas	2	1	1	0	0	0	0	0	0	0
	215 Tumores in situ, benignos y los de comportamiento incierto o desconocido	1	0	1	0	0	0	0	0	0	0
	302 Enfermedades hipertensivas	4	3	1	0	0	0	0	0	0	0
	303 Enfermedades isquémicas del corazón	35	19	16	0	0	0	0	0	0	0
	304 Enfermedad cardiopulmonar, enfermedades de la circulación pulmonar y otras formas de enfermedad del corazón	1	0	1	0	0	0	0	0	0	0
	307 Enfermedades cerebrovasculares	6	2	4	0	0	0	0	0	0	0
	404 Trastornos respiratorios específicos del período perinatal	1	1	0	0	1	0	0	0	0	0
	501 Accidentes de transporte terrestre	4	2	2	0	0	0	0	0	0	0
	503 Caídas	1	1	0	0	0	0	0	0	0	0
	505 Ahogamiento y sumersión accidentales	1	1	0	0	0	0	0	0	0	0
	508 Exposición al humo, fuego y llamas	1	0	1	0	0	0	0	0	0	0
	511 Lesiones autoinfligidas intencionalmente (suicidios)	2	1	1	0	0	0	0	0	0	0
	512 Agresiones (homicidios)	4	4	0	0	0	0	0	0	0	0
	513 Eventos de intención no determinada	1	1	0	0	0	0	0	0	0	0
	601 Diabetes mellitus	3	0	3	0	0	0	0	0	0	0

DEFUNCIONES POR GRUPOS DE EDAD Y SEXO, SEGÚN DEPARTAMENTO, MUNICIPIO DE RESIDENCIA Y GRUPOS DE CAUSAS DE DEFUNCIÓN (LISTA DE CAUSAS AGRUPADAS 6/67 CIE-10 DE OPS) DEPARTAMENTO DE NARIÑO 2022 (Ultimo dato oficial)

Fuente: DANE - Estadísticas Vitales, Subdirección de Salud Pública, Oficina de Epidemiología

Departamento y municipio de residencia / Grupos de causas de defunción (Lista de causas agrupadas 6/67 CIE-10 DE OPS)		Total	Total			Menor 1 año			De 1-4 años		
			Hombres	Mujeres	Indeterminado	Hombres	Mujeres	Indeterminado	Hombres	Mujeres	Indeterminado
52585 Pupiales	604 Enfermedades del sistema nervioso, excepto meningitis	3	2	1	0	0	0	0	0	0	0
	605 Enfermedades crónicas de las vías respiratorias inferiores	7	7	0	0	0	0	0	0	0	0
	607 Apendicitis, hernia de la cavidad abdominal y obstrucción intestinal	2	1	1	0	0	0	0	0	0	0
	608 Cirrosis y ciertas otras enfermedades cróncas del hígado	1	1	0	0	0	0	0	0	0	0
	609 Resto de enfermedades del sistema digestivo	3	0	3	0	0	0	0	0	0	0
	610 Enfermedades del sistema urinario	2	1	1	0	0	0	0	0	0	0
	613 Malformaciones congénitas, deformidades y anomalías cromosómicas	2	0	2	0	0	1	0	0	1	0
	614 Resto de las enfermedades	5	3	2	0	0	0	0	0	0	0
52612 Ricaurte	**TOTAL**	**76**	**50**	**26**	**0**	**0**	**2**	**0**	**0**	**0**	**0**
	102 Tuberculosis	1	0	1	0	0	0	0	0	0	0
	106 Septicemia, excepto neonatal	1	0	1	0	0	0	0	0	0	0
	108 Infecciones respiratorias agudas	3	2	1	0	0	0	0	0	0	0
	109 Resto de ciertas enfermedades infecciosas y parasitarias	2	0	2	0	0	1	0	0	0	0
	201 Tumor maligno del estómago	1	1	0	0	0	0	0	0	0	0
	202 Tumor maligno del colon y de la unión rectosigmoidea	1	0	1	0	0	0	0	0	0	0
	203 Tumor maligno de los órganos digestivos y del peritoneo excepto estómago y colon	2	1	1	0	0	0	0	0	0	0
	207 Tumor maligno del cuello del útero	1	0	1	0	0	0	0	0	0	0
	215 Tumores in situ, benignos y los de comportamiento incierto o desconocido	2	2	0	0	0	0	0	0	0	0
	302 Enfermedades hipertensivas	3	2	1	0	0	0	0	0	0	0
	303 Enfermedades isquémicas del corazón	14	7	7	0	0	0	0	0	0	0
	304 Enfermedad cardiopulmonar, enfermedades de la circulación pulmonar y otras formas de enfermedad del corazón	1	1	0	0	0	0	0	0	0	0
	307 Enfermedades cerebrovasculares	3	1	2	0	0	0	0	0	0	0
	309 Las demás enfermedades del sistema circulatorio	1	1	0	0	0	0	0	0	0	0
	405 Sepsis bacteriana del recién nacido	1	0	1	0	0	1	0	0	0	0
	501 Accidentes de transporte terrestre	5	5	0	0	0	0	0	0	0	0
	508 Exposición al humo, fuego y llamas	1	1	0	0	0	0	0	0	0	0
	510 Otros accidentes, inclusive secuelas	1	0	1	0	0	0	0	0	0	0
	512 Agresiones (homicidios)	16	15	1	0	0	0	0	0	0	0
	513 Eventos de intención no determinada	3	3	0	0	0	0	0	0	0	0
	601 Diabetes mellitus	1	1	0	0	0	0	0	0	0	0
	602 Deficiencias nutricionales y anemias nutricionales	1	0	1	0	0	0	0	0	0	0
	603 Trastornos mentales y del comportamiento	1	0	1	0	0	0	0	0	0	0
	604 Enfermedades del sistema nervioso, excepto meningitis	1	1	0	0	0	0	0	0	0	0
	606 Resto de enfermedades del sistema respiratorio	1	0	1	0	0	0	0	0	0	0
	607 Apendicitis, hernia de la cavidad abdominal y obstrucción intestinal	2	1	1	0	0	0	0	0	0	0
	609 Resto de enfermedades del sistema digestivo	2	2	0	0	0	0	0	0	0	0
	610 Enfermedades del sistema urinario	2	1	1	0	0	0	0	0	0	0
	614 Resto de las enfermedades	2	2	0	0	0	0	0	0	0	0

IBS 2023

DEFUNCIONES POR GRUPOS DE EDAD Y SEXO, SEGÚN DEPARTAMENTO, MUNICIPIO DE RESIDENCIA Y GRUPOS DE CAUSAS DE DEFUNCIÓN (LISTA DE CAUSAS AGRUPADAS 6/67 CIE-10 DE OPS) DEPARTAMENTO DE NARIÑO 2022 (Ultimo dato oficial)

Fuente: DANE - Estadísticas Vitales, Subdirección de Salud Pública, Oficina de Epidemiología

Departamento y municipio de residencia / Grupos de causas de defunción (Lista de causas agrupadas 6/67 CIE-10 DE OPS)		Total	Total			Menor 1 año			De 1-4 años		
			Hombres	Mujeres	Indeterminado	Hombres	Mujeres	Indeterminado	Hombres	Mujeres	Indeterminado
52621 Roberto Payán	TOTAL	35	12	23	0	0	2	0	0	0	0
	000 Signos, síntomas y afecciones mal definidas	8	2	6	0	0	1	0	0	0	0
	109 Resto de ciertas enfermedades infecciosas y parasitarias	1	1	0	0	0	0	0	0	0	0
	203 Tumor maligno de los órganos digestivos y del peritoneo excepto estómago y colon	2	0	2	0	0	0	0	0	0	0
	215 Tumores in situ, benignos y los de comportamiento incierto o desconocido	1	1	0	0	0	0	0	0	0	0
	302 Enfermedades hipertensivas	2	0	2	0	0	0	0	0	0	0
	303 Enfermedades isquémicas del corazón	4	2	2	0	0	0	0	0	0	0
	307 Enfermedades cerebrovasculares	5	1	4	0	0	0	0	0	0	0
	404 Trastornos respiratorios específicos del período perinatal	1	0	1	0	0	1	0	0	0	0
	502 Los demás accidentes de transporte y los no especificados	1	1	0	0	0	0	0	0	0	0
	510 Otros accidentes, inclusive secuelas	2	2	0	0	0	0	0	0	0	0
	511 Lesiones autoinfligidas intencionalmente (suicidios)	2	0	2	0	0	0	0	0	0	0
	512 Agresiones (homicidios)	3	1	2	0	0	0	0	0	0	0
	513 Eventos de intención no determinada	1	0	1	0	0	0	0	0	0	0
	604 Enfermedades del sistema nervioso, excepto meningitis	1	0	1	0	0	0	0	0	0	0
	605 Enfermedades crónicas de las vías respiratorias inferiores	1	1	0	0	0	0	0	0	0	0
52678 Samaniego	TOTAL	206	115	91	0	0	0	0	0	0	0
	000 Signos, síntomas y afecciones mal definidas	5	2	3	0	0	0	0	0	0	0
	101 Enfermedades infecciosas intestinales	1	0	1	0	0	0	0	0	0	0
	108 Infecciones respiratorias agudas	5	3	2	0	0	0	0	0	0	0
	109 Resto de ciertas enfermedades infecciosas y parasitarias	8	5	3	0	0	0	0	0	0	0
	201 Tumor maligno del estómago	8	5	3	0	0	0	0	0	0	0
	202 Tumor maligno del colon y de la unión rectosigmoidea	3	1	2	0	0	0	0	0	0	0
	203 Tumor maligno de los órganos digestivos y del peritoneo excepto estómago y colon	4	3	1	0	0	0	0	0	0	0
	204 Tumor maligno de la tráquea, los bronquios y el pulmón	2	0	2	0	0	0	0	0	0	0
	206 Tumor maligno de la mama de la mujer	1	0	1	0	0	0	0	0	0	0
	207 Tumor maligno del cuello del útero	2	0	2	0	0	0	0	0	0	0
	209 Tumor maligno del útero, parte no especificada	1	0	1	0	0	0	0	0	0	0
	210 Tumor maligno de la próstata	1	1	0	0	0	0	0	0	0	0
	212 Leucemia	1	0	1	0	0	0	0	0	0	0
	213 Tumor maligno del tejido linfático, de otros órganos hematopoyéticos y de tejidos afines	2	0	2	0	0	0	0	0	0	0
	214 Tumores malignos de otras localizaciones y de las no especificadas	6	5	1	0	0	0	0	0	0	0
	302 Enfermedades hipertensivas	18	7	11	0	0	0	0	0	0	0
	303 Enfermedades isquémicas del corazón	25	13	12	0	0	0	0	0	0	0
	304 Enfermedad cardiopulmonar, enfermedades de la circulación pulmonar y otras formas de enfermedad del corazón	5	5	0	0	0	0	0	0	0	0
	306 Insuficiencia cardíaca	3	3	0	0	0	0	0	0	0	0
	307 Enfermedades cerebrovasculares	9	4	5	0	0	0	0	0	0	0
52678 Samaniego	308 Aterosclerosis	1	1	0	0	0	0	0	0	0	0

IBS 2023

DEFUNCIONES POR GRUPOS DE EDAD Y SEXO, SEGÚN DEPARTAMENTO, MUNICIPIO DE RESIDENCIA Y GRUPOS DE CAUSAS DE DEFUNCIÓN (LISTA DE CAUSAS AGRUPADAS 6/67 CIE-10 DE OPS) DEPARTAMENTO DE NARIÑO 2022 (Ultimo dato oficial)

Fuente: DANE - Estadísticas Vitales, Subdirección de Salud Pública, Oficina de Epidemiología

Departamento y municipio de residencia	Grupos de causas de defunción (Lista de causas agrupadas 6/67 CIE-10 DE OPS)	Total	Total			Menor 1 año			De 1-4 años		
			Hombres	Mujeres	Indeterminado	Hombres	Mujeres	Indeterminado	Hombres	Mujeres	Indeterminado
	309 Las demás enfermedades del sistema circulatorio	1	1	0	0	0	0	0	0	0	0
	501 Accidentes de transporte terrestre	2	0	2	0	0	0	0	0	0	0
	503 Caídas	4	4	0	0	0	0	0	0	0	0
	506 Accidentes que obstruyen la respiración	1	1	0	0	0	0	0	0	0	0
	507 Exposición a la corriente eléctrica	1	1	0	0	0	0	0	0	0	0
	510 Otros accidentes, inclusive secuelas	6	0	6	0	0	0	0	0	0	0
	511 Lesiones autoinfligidas intencionalmente (suicidios)	5	5	0	0	0	0	0	0	0	0
	512 Agresiones (homicidios)	27	26	1	0	0	0	0	0	0	0
	513 Eventos de intención no determinada	4	3	1	0	0	0	0	0	0	0
	601 Diabetes mellitus	2	0	2	0	0	0	0	0	0	0
	602 Deficiencias nutricionales y anemias nutricionales	5	1	4	0	0	0	0	0	0	0
	604 Enfermedades del sistema nervioso, excepto meningitis	2	0	2	0	0	0	0	0	0	0
	605 Enfermedades crónicas de las vías respiratorias inferiores	9	5	4	0	0	0	0	0	0	0
	606 Resto de enfermedades del sistema respiratorio	8	2	6	0	0	0	0	0	0	0
	607 Apendicitis, hernia de la cavidad abdominal y obstrucción intestinal	1	0	1	0	0	0	0	0	0	0
	609 Resto de enfermedades del sistema digestivo	9	3	6	0	0	0	0	0	0	0
	610 Enfermedades del sistema urinario	1	0	1	0	0	0	0	0	0	0
	613 Malformaciones congénitas, deformidades y anomalías cromosómicas	1	1	0	0	0	0	0	0	0	0
	614 Resto de las enfermedades	6	4	2	0	0	0	0	0	0	0
52683 Sandoná	**TOTAL**	**129**	**67**	**62**	**0**	**0**	**0**	**0**	**0**	**0**	**0**
	108 Infecciones respiratorias agudas	3	3	0	0	0	0	0	0	0	0
	109 Resto de ciertas enfermedades infecciosas y parasitarias	5	2	3	0	0	0	0	0	0	0
	201 Tumor maligno del estómago	4	4	0	0	0	0	0	0	0	0
	203 Tumor maligno de los órganos digestivos y del peritoneo excepto estómago y colon	4	2	2	0	0	0	0	0	0	0
	204 Tumor maligno de la tráquea, los bronquios y el pulmón	3	2	1	0	0	0	0	0	0	0
	206 Tumor maligno de la mama de la mujer	1	0	1	0	0	0	0	0	0	0
	207 Tumor maligno del cuello del útero	1	0	1	0	0	0	0	0	0	0
	211 Tumor maligno de otros órganos genitourinarios	2	1	1	0	0	0	0	0	0	0
	214 Tumores malignos de otras localizaciones y de las no especificadas	5	3	2	0	0	0	0	0	0	0
	215 Tumores in situ, benignos y los de comportamiento incierto o desconocido	2	0	2	0	0	0	0	0	0	0
	302 Enfermedades hipertensivas	4	2	2	0	0	0	0	0	0	0
	303 Enfermedades isquémicas del corazón	21	11	10	0	0	0	0	0	0	0
	304 Enfermedad cardiopulmonar, enfermedades de la circulación pulmonar y otras formas de enfermedad del corazón	1	1	0	0	0	0	0	0	0	0
	306 Insuficiencia cardíaca	2	1	1	0	0	0	0	0	0	0
	307 Enfermedades cerebrovasculares	11	2	9	0	0	0	0	0	0	0
	309 Las demás enfermedades del sistema circulatorio	1	1	0	0	0	0	0	0	0	0
	501 Accidentes de transporte terrestre	3	2	1	0	0	0	0	0	0	0
52683 Sandoná	503 Caídas	2	1	1	0	0	0	0	0	0	0

IBS 2023

DEFUNCIONES POR GRUPOS DE EDAD Y SEXO, SEGÚN DEPARTAMENTO, MUNICIPIO DE RESIDENCIA Y GRUPOS DE CAUSAS DE DEFUNCIÓN (LISTA DE CAUSAS AGRUPADAS 6/67 CIE-10 DE OPS) DEPARTAMENTO DE NARIÑO 2022 (Ultimo dato oficial)

Fuente: DANE - Estadísticas Vitales, Subdirección de Salud Pública, Oficina de Epidemiología

Departamento y municipio de residencia	Grupos de causas de defunción (Lista de causas agrupadas 6/67 CIE-10 DE OPS)	Total	Total			Menor 1 año			De 1-4 años		
			Hombres	Mujeres	Indeterminado	Hombres	Mujeres	Indeterminado	Hombres	Mujeres	Indeterminado
	505 Ahogamiento y sumersión accidentales	2	1	1	0	0	0	0	0	0	0
	506 Accidentes que obstruyen la respiración	1	1	0	0	0	0	0	0	0	0
	510 Otros accidentes, inclusive secuelas	2	2	0	0	0	0	0	0	0	0
	512 Agresiones (homicidios)	3	1	2	0	0	0	0	0	0	0
	513 Eventos de intención no determinada	3	3	0	0	0	0	0	0	0	0
	601 Diabetes mellitus	6	2	4	0	0	0	0	0	0	0
	603 Trastornos mentales y del comportamiento	1	0	1	0	0	0	0	0	0	0
	604 Enfermedades del sistema nervioso, excepto meningitis	2	1	1	0	0	0	0	0	0	0
	605 Enfermedades crónicas de las vías respiratorias inferiores	13	6	7	0	0	0	0	0	0	0
	606 Resto de enfermedades del sistema respiratorio	5	3	2	0	0	0	0	0	0	0
	607 Apendicitis, hernia de la cavidad abdominal y obstrucción intestinal	4	2	2	0	0	0	0	0	0	0
	608 Cirrosis y ciertas otras enfermedades cróncas del hígado	1	0	1	0	0	0	0	0	0	0
	609 Resto de enfermedades del sistema digestivo	4	2	2	0	0	0	0	0	0	0
	610 Enfermedades del sistema urinario	3	3	0	0	0	0	0	0	0	0
	614 Resto de las enfermedades	4	2	2	0	0	0	0	0	0	0
52685 San Bernardo	**TOTAL**	**57**	**33**	**24**	**0**	**0**	**0**	**0**	**0**	**0**	**0**
	000 Signos, síntomas y afecciones mal definidas	3	1	2	0	0	0	0	0	0	0
	108 Infecciones respiratorias agudas	3	1	2	0	0	0	0	0	0	0
	109 Resto de ciertas enfermedades infecciosas y parasitarias	3	2	1	0	0	0	0	0	0	0
	201 Tumor maligno del estómago	8	5	3	0	0	0	0	0	0	0
	203 Tumor maligno de los órganos digestivos y del peritoneo excepto estómago y colon	1	1	0	0	0	0	0	0	0	0
	207 Tumor maligno del cuello del útero	1	0	1	0	0	0	0	0	0	0
	211 Tumor maligno de otros órganos genitourinarios	1	0	1	0	0	0	0	0	0	0
	214 Tumores malignos de otras localizaciones y de las no especificadas	4	2	2	0	0	0	0	0	0	0
	302 Enfermedades hipertensivas	2	2	0	0	0	0	0	0	0	0
	303 Enfermedades isquémicas del corazón	3	2	1	0	0	0	0	0	0	0
	307 Enfermedades cerebrovasculares	4	3	1	0	0	0	0	0	0	0
	309 Las demás enfermedades del sistema circulatorio	2	1	1	0	0	0	0	0	0	0
	501 Accidentes de transporte terrestre	3	3	0	0	0	0	0	0	0	0
	512 Agresiones (homicidios)	2	1	1	0	0	0	0	0	0	0
	602 Deficiencias nutricionales y anemias nutricionales	2	0	2	0	0	0	0	0	0	0
	603 Trastornos mentales y del comportamiento	1	1	0	0	0	0	0	0	0	0
	604 Enfermedades del sistema nervioso, excepto meningitis	2	1	1	0	0	0	0	0	0	0
	605 Enfermedades crónicas de las vías respiratorias inferiores	5	4	1	0	0	0	0	0	0	0
	606 Resto de enfermedades del sistema respiratorio	1	1	0	0	0	0	0	0	0	0
	609 Resto de enfermedades del sistema digestivo	3	1	2	0	0	0	0	0	0	0
	610 Enfermedades del sistema urinario	1	0	1	0	0	0	0	0	0	0
	614 Resto de las enfermedades	2	1	1	0	0	0	0	0	0	0
52687 San Lorenzo	**TOTAL**	**95**	**53**	**42**	**0**	**0**	**0**	**0**	**1**	**0**	**0**

IBS 2023

DEFUNCIONES POR GRUPOS DE EDAD Y SEXO, SEGÚN DEPARTAMENTO, MUNICIPIO DE RESIDENCIA Y GRUPOS DE CAUSAS DE DEFUNCIÓN (LISTA DE CAUSAS AGRUPADAS 6/67 CIE-10 DE OPS) DEPARTAMENTO DE NARIÑO 2022 (Ultimo dato oficial)

Fuente: DANE - Estadísticas Vitales, Subdirección de Salud Pública, Oficina de Epidemiología

Departamento y municipio de residencia	Grupos de causas de defunción (Lista de causas agrupadas 6/67 CIE-10 DE OPS)	Total	Total			Menor 1 año			De 1-4 años		
			Hombres	Mujeres	Indeterminado	Hombres	Mujeres	Indeterminado	Hombres	Mujeres	Indeterminado
	000 Signos, síntomas y afecciones mal definidas	1	0	1	0	0	0	0	0	0	0
	108 Infecciones respiratorias agudas	2	0	2	0	0	0	0	0	0	0
	109 Resto de ciertas enfermedades infecciosas y parasitarias	4	3	1	0	0	0	0	0	0	0
	201 Tumor maligno del estómago	5	4	1	0	0	0	0	0	0	0
	202 Tumor maligno del colon y de la unión rectosigmoidea	2	0	2	0	0	0	0	0	0	0
	203 Tumor maligno de los órganos digestivos y del peritoneo excepto estómago y colon	2	2	0	0	0	0	0	0	0	0
	204 Tumor maligno de la tráquea, los bronquios y el pulmón	1	0	1	0	0	0	0	0	0	0
	205 Tumor maligno de los órganos respiratorios e intratorácicos, excepto tráquea, bronquios y pulmón	1	1	0	0	0	0	0	0	0	0
	210 Tumor maligno de la próstata	2	2	0	0	0	0	0	0	0	0
	211 Tumor maligno de otros órganos genitourinarios	1	0	1	0	0	0	0	0	0	0
	212 Leucemia	1	0	1	0	0	0	0	0	0	0
	214 Tumores malignos de otras localizaciones y de las no especificadas	2	1	1	0	0	0	0	0	0	0
	215 Tumores in situ, benignos y los de comportamiento incierto o desconocido	1	0	1	0	0	0	0	0	0	0
	302 Enfermedades hipertensivas	10	4	6	0	0	0	0	0	0	0
	303 Enfermedades isquémicas del corazón	24	14	10	0	0	0	0	0	0	0
	304 Enfermedad cardiopulmonar, enfermedades de la circulación pulmonar y otras formas de enfermedad del corazón	1	0	1	0	0	0	0	0	0	0
	306 Insuficiencia cardíaca	1	1	0	0	0	0	0	0	0	0
	307 Enfermedades cerebrovasculares	5	2	3	0	0	0	0	0	0	0
	309 Las demás enfermedades del sistema circulatorio	3	3	0	0	0	0	0	0	0	0
	505 Ahogamiento y sumersión accidentales	1	1	0	0	0	0	0	1	0	0
	511 Lesiones autoinfligidas intencionalmente (suicidios)	1	1	0	0	0	0	0	0	0	0
	512 Agresiones (homicidios)	3	3	0	0	0	0	0	0	0	0
	601 Diabetes mellitus	3	0	3	0	0	0	0	0	0	0
	602 Deficiencias nutricionales y anemias nutricionales	1	1	0	0	0	0	0	0	0	0
	603 Trastornos mentales y del comportamiento	2	1	1	0	0	0	0	0	0	0
	604 Enfermedades del sistema nervioso, excepto meningitis	1	1	0	0	0	0	0	0	0	0
	605 Enfermedades crónicas de las vías respiratorias inferiores	4	2	2	0	0	0	0	0	0	0
	607 Apendicitis, hernia de la cavidad abdominal y obstrucción intestinal	3	3	0	0	0	0	0	0	0	0
	609 Resto de enfermedades del sistema digestivo	1	0	1	0	0	0	0	0	0	0
	610 Enfermedades del sistema urinario	1	1	0	0	0	0	0	0	0	0
	614 Resto de las enfermedades	5	2	3	0	0	0	0	0	0	0
52693 San Pablo	**TOTAL**	**88**	**39**	**49**	**0**	**1**	**0**	**0**	**0**	**0**	**0**
	101 Enfermedades infecciosas intestinales	1	0	1	0	0	0	0	0	0	0
	106 Septicemia, excepto neonatal	1	0	1	0	0	0	0	0	0	0
	108 Infecciones respiratorias agudas	5	1	4	0	0	0	0	0	0	0
	109 Resto de ciertas enfermedades infecciosas y parasitarias	4	1	3	0	0	0	0	0	0	0
	201 Tumor maligno del estómago	2	0	2	0	0	0	0	0	0	0
52693 San Pablo	202 Tumor maligno del colon y de la unión rectosigmoidea	1	0	1	0	0	0	0	0	0	0

DEFUNCIONES POR GRUPOS DE EDAD Y SEXO, SEGÚN DEPARTAMENTO, MUNICIPIO DE RESIDENCIA Y GRUPOS DE CAUSAS DE DEFUNCIÓN (LISTA DE CAUSAS AGRUPADAS 6/67 CIE-10 DE OPS) DEPARTAMENTO DE NARIÑO 2022 (Ultimo dato oficial)

Fuente: DANE - Estadísticas Vitales, Subdirección de Salud Pública, Oficina de Epidemiología

Departamento y municipio de residencia Grupos de causas de defunción (Lista de causas agrupadas 6/67 CIE-10 DE OPS)		Total	Total			Menor 1 año			De 1-4 años		
			Hombres	Mujeres	Indeterminado	Hombres	Mujeres	Indeterminado	Hombres	Mujeres	Indeterminado
	205 Tumor maligno de los órganos respiratorios e intratorácicos, excepto tráquea, bronquios y pulmón	1	0	1	0	0	0	0	0	0	0
	206 Tumor maligno de la mama de la mujer	2	0	2	0	0	0	0	0	0	0
	210 Tumor maligno de la próstata	2	2	0	0	0	0	0	0	0	0
	212 Leucemia	2	1	1	0	0	0	0	0	0	0
	213 Tumor maligno del tejido linfático, de otros órganos hematopoyéticos y de tejidos afines	1	1	0	0	0	0	0	0	0	0
	214 Tumores malignos de otras localizaciones y de las no especificadas	2	2	0	0	0	0	0	0	0	0
	215 Tumores in situ, benignos y los de comportamiento incierto o desconocido	2	0	2	0	0	0	0	0	0	0
	302 Enfermedades hipertensivas	2	0	2	0	0	0	0	0	0	0
	303 Enfermedades isquémicas del corazón	23	13	10	0	0	0	0	0	0	0
	306 Insuficiencia cardíaca	3	1	2	0	0	0	0	0	0	0
	307 Enfermedades cerebrovasculares	5	2	3	0	0	0	0	0	0	0
	309 Las demás enfermedades del sistema circulatorio	1	0	1	0	0	0	0	0	0	0
	506 Accidentes que obstruyen la respiración	1	1	0	0	0	0	0	0	0	0
	510 Otros accidentes, inclusive secuelas	1	1	0	0	0	0	0	0	0	0
	511 Lesiones autoinfligidas intencionalmente (suicidios)	1	1	0	0	0	0	0	0	0	0
	512 Agresiones (homicidios)	2	2	0	0	0	0	0	0	0	0
	513 Eventos de intención no determinada	1	0	1	0	0	0	0	0	0	0
	601 Diabetes mellitus	1	0	1	0	0	0	0	0	0	0
	602 Deficiencias nutricionales y anemias nutricionales	2	2	0	0	0	0	0	0	0	0
	604 Enfermedades del sistema nervioso, excepto meningitis	1	1	0	0	0	0	0	0	0	0
	605 Enfermedades crónicas de las vías respiratorias inferiores	5	3	2	0	0	0	0	0	0	0
	606 Resto de enfermedades del sistema respiratorio	1	0	1	0	0	0	0	0	0	0
	607 Apendicitis, hernia de la cavidad abdominal y obstrucción intestinal	2	1	1	0	0	0	0	0	0	0
	608 Cirrosis y ciertas otras enfermedades cróncas del hígado	3	0	3	0	0	0	0	0	0	0
	609 Resto de enfermedades del sistema digestivo	3	1	2	0	0	0	0	0	0	0
	613 Malformaciones congénitas, deformidades y anomalías cromosómicas	1	1	0	0	1	0	0	0	0	0
	614 Resto de las enfermedades	3	1	2	0	0	0	0	0	0	0
52694 San Pedro de Cartago	**TOTAL**	**58**	**34**	**24**	**0**	**0**	**0**	**0**	**0**	**0**	**0**
	101 Enfermedades infecciosas intestinales	1	1	0	0	0	0	0	0	0	0
	108 Infecciones respiratorias agudas	1	1	0	0	0	0	0	0	0	0
	109 Resto de ciertas enfermedades infecciosas y parasitarias	1	1	0	0	0	0	0	0	0	0
	201 Tumor maligno del estómago	6	5	1	0	0	0	0	0	0	0
	203 Tumor maligno de los órganos digestivos y del peritoneo excepto estómago y colon	1	1	0	0	0	0	0	0	0	0
	204 Tumor maligno de la tráquea, los bronquios y el pulmón	1	0	1	0	0	0	0	0	0	0
	206 Tumor maligno de la mama de la mujer	1	0	1	0	0	0	0	0	0	0
	210 Tumor maligno de la próstata	1	1	0	0	0	0	0	0	0	0
	214 Tumores malignos de otras localizaciones y de las no especificadas	3	1	2	0	0	0	0	0	0	0
52694 San Pedro de Cartago	215 Tumores in situ, benignos y los de comportamiento incierto o desconocido	1	1	0	0	0	0	0	0	0	0

DEFUNCIONES POR GRUPOS DE EDAD Y SEXO, SEGÚN DEPARTAMENTO, MUNICIPIO DE RESIDENCIA Y GRUPOS DE CAUSAS DE DEFUNCIÓN (LISTA DE CAUSAS AGRUPADAS 6/67 CIE-10 DE OPS) DEPARTAMENTO DE NARIÑO 2022 (Ultimo dato oficial)

Fuente: DANE - Estadísticas Vitales, Subdirección de Salud Pública, Oficina de Epidemiología

Departamento y municipio de residencia	Grupos de causas de defunción (Lista de causas agrupadas 6/67 CIE-10 DE OPS)	Total	Total			Menor 1 año			De 1-4 años		
			Hombres	Mujeres	Indeterminado	Hombres	Mujeres	Indeterminado	Hombres	Mujeres	Indeterminado
	302 Enfermedades hipertensivas	5	4	1	0	0	0	0	0	0	0
	303 Enfermedades isquémicas del corazón	14	4	10	0	0	0	0	0	0	0
	304 Enfermedad cardiopulmonar, enfermedades de la circulación pulmonar y otras formas de enfermedad del corazón	1	1	0	0	0	0	0	0	0	0
	501 Accidentes de transporte terrestre	2	2	0	0	0	0	0	0	0	0
	511 Lesiones autoinfligidas intencionalmente (suicidios)	2	1	1	0	0	0	0	0	0	0
	601 Diabetes mellitus	3	2	1	0	0	0	0	0	0	0
	604 Enfermedades del sistema nervioso, excepto meningitis	2	0	2	0	0	0	0	0	0	0
	605 Enfermedades crónicas de las vías respiratorias inferiores	3	3	0	0	0	0	0	0	0	0
	606 Resto de enfermedades del sistema respiratorio	1	1	0	0	0	0	0	0	0	0
	609 Resto de enfermedades del sistema digestivo	6	3	3	0	0	0	0	0	0	0
	610 Enfermedades del sistema urinario	1	0	1	0	0	0	0	0	0	0
	614 Resto de las enfermedades	1	1	0	0	0	0	0	0	0	0
52696 Santa Bárbara	**TOTAL**	**27**	**18**	**9**	**0**	**0**	**2**	**0**	**0**	**0**	**0**
	000 Signos, síntomas y afecciones mal definidas	1	0	1	0	0	0	0	0	0	0
	101 Enfermedades infecciosas intestinales	1	1	0	0	0	0	0	0	0	0
	202 Tumor maligno del colon y de la unión rectosigmoidea	1	1	0	0	0	0	0	0	0	0
	212 Leucemia	3	1	2	0	0	0	0	0	0	0
	303 Enfermedades isquémicas del corazón	4	1	3	0	0	0	0	0	0	0
	307 Enfermedades cerebrovasculares	3	2	1	0	0	0	0	0	0	0
	404 Trastornos respiratorios específicos del período perinatal	1	0	1	0	0	1	0	0	0	0
	502 Los demás accidentes de transporte y los no especificados	1	1	0	0	0	0	0	0	0	0
	504 Accidentes por disparo de arma de fuego	1	1	0	0	0	0	0	0	0	0
	512 Agresiones (homicidios)	6	6	0	0	0	0	0	0	0	0
	601 Diabetes mellitus	1	1	0	0	0	0	0	0	0	0
	604 Enfermedades del sistema nervioso, excepto meningitis	1	1	0	0	0	0	0	0	0	0
	609 Resto de enfermedades del sistema digestivo	1	1	0	0	0	0	0	0	0	0
	614 Resto de las enfermedades	2	1	1	0	0	1	0	0	0	0
52699 Santacruz	**TOTAL**	**55**	**30**	**25**	**0**	**1**	**0**	**0**	**0**	**0**	**0**
	000 Signos, síntomas y afecciones mal definidas	2	2	0	0	0	0	0	0	0	0
	108 Infecciones respiratorias agudas	1	0	1	0	0	0	0	0	0	0
	201 Tumor maligno del estómago	4	3	1	0	0	0	0	0	0	0
	202 Tumor maligno del colon y de la unión rectosigmoidea	1	1	0	0	0	0	0	0	0	0
	214 Tumores malignos de otras localizaciones y de las no especificadas	3	1	2	0	0	0	0	0	0	0
	302 Enfermedades hipertensivas	2	1	1	0	0	0	0	0	0	0
	303 Enfermedades isquémicas del corazón	7	3	4	0	0	0	0	0	0	0
	304 Enfermedad cardiopulmonar, enfermedades de la circulación pulmonar y otras formas de enfermedad del corazón	1	0	1	0	0	0	0	0	0	0
	306 Insuficiencia cardíaca	2	1	1	0	0	0	0	0	0	0
52699 Santacruz	307 Enfermedades cerebrovasculares	3	0	3	0	0	0	0	0	0	0

IBS 2023

DEFUNCIONES POR GRUPOS DE EDAD Y SEXO, SEGÚN DEPARTAMENTO, MUNICIPIO DE RESIDENCIA Y GRUPOS DE CAUSAS DE DEFUNCIÓN (LISTA DE CAUSAS AGRUPADAS 6/67 CIE-10 DE OPS) DEPARTAMENTO DE NARIÑO 2022 (Ultimo dato oficial)

Fuente: DANE - Estadísticas Vitales, Subdirección de Salud Pública, Oficina de Epidemiología

Departamento y municipio de residencia Grupos de causas de defunción (Lista de causas agrupadas 6/67 CIE-10 DE OPS)		Total	Total			Menor 1 año			De 1-4 años		
			Hombres	Mujeres	Indeterminado	Hombres	Mujeres	Indeterminado	Hombres	Mujeres	Indeterminado
	501 Accidentes de transporte terrestre	2	2	0	0	0	0	0	0	0	0
	505 Ahogamiento y sumersión accidentales	1	1	0	0	0	0	0	0	0	0
	510 Otros accidentes, inclusive secuelas	1	1	0	0	0	0	0	0	0	0
	512 Agresiones (homicidios)	3	3	0	0	0	0	0	0	0	0
	513 Eventos de intención no determinada	3	2	1	0	0	0	0	0	0	0
	601 Diabetes mellitus	1	0	1	0	0	0	0	0	0	0
	602 Deficiencias nutricionales y anemias nutricionales	9	4	5	0	0	0	0	0	0	0
	604 Enfermedades del sistema nervioso, excepto meningitis	2	1	1	0	0	0	0	0	0	0
	605 Enfermedades crónicas de las vías respiratorias inferiores	3	1	2	0	0	0	0	0	0	0
	606 Resto de enfermedades del sistema respiratorio	1	0	1	0	0	0	0	0	0	0
	609 Resto de enfermedades del sistema digestivo	1	1	0	0	0	0	0	0	0	0
	611 Hiperplasia de la próstata	1	1	0	0	0	0	0	0	0	0
	613 Malformaciones congénitas, deformidades y anomalías cromosómicas	1	1	0	0	1	0	0	0	0	0
52720 Sapuyes	**TOTAL**	**37**	**24**	**13**	**0**	**0**	**0**	**0**	**0**	**0**	**0**
	108 Infecciones respiratorias agudas	3	3	0	0	0	0	0	0	0	0
	109 Resto de ciertas enfermedades infecciosas y parasitarias	1	1	0	0	0	0	0	0	0	0
	202 Tumor maligno del colon y de la unión rectosigmoidea	1	0	1	0	0	0	0	0	0	0
	203 Tumor maligno de los órganos digestivos y del peritoneo excepto estómago y colon	2	2	0	0	0	0	0	0	0	0
	303 Enfermedades isquémicas del corazón	11	6	5	0	0	0	0	0	0	0
	307 Enfermedades cerebrovasculares	4	2	2	0	0	0	0	0	0	0
	501 Accidentes de transporte terrestre	1	1	0	0	0	0	0	0	0	0
	506 Accidentes que obstruyen la respiración	1	1	0	0	0	0	0	0	0	0
	507 Exposición a la corriente eléctrica	1	1	0	0	0	0	0	0	0	0
	511 Lesiones autoinfligidas intencionalmente (suicidios)	2	0	2	0	0	0	0	0	0	0
	603 Trastornos mentales y del comportamiento	2	2	0	0	0	0	0	0	0	0
	604 Enfermedades del sistema nervioso, excepto meningitis	1	0	1	0	0	0	0	0	0	0
	605 Enfermedades crónicas de las vías respiratorias inferiores	4	3	1	0	0	0	0	0	0	0
	609 Resto de enfermedades del sistema digestivo	2	2	0	0	0	0	0	0	0	0
	614 Resto de las enfermedades	1	0	1	0	0	0	0	0	0	0
52786 Taminango	**TOTAL**	**131**	**80**	**51**	**0**	**4**	**2**	**0**	**0**	**0**	**0**
	108 Infecciones respiratorias agudas	1	1	0	0	0	0	0	0	0	0
	109 Resto de ciertas enfermedades infecciosas y parasitarias	7	4	3	0	0	0	0	0	0	0
	201 Tumor maligno del estómago	2	2	0	0	0	0	0	0	0	0
	203 Tumor maligno de los órganos digestivos y del peritoneo excepto estómago y colon	2	1	1	0	0	0	0	0	0	0
	204 Tumor maligno de la tráquea, los bronquios y el pulmón	1	1	0	0	0	0	0	0	0	0
	206 Tumor maligno de la mama de la mujer	1	0	1	0	0	0	0	0	0	0
	210 Tumor maligno de la próstata	1	1	0	0	0	0	0	0	0	0
	212 Leucemia	3	3	0	0	0	0	0	0	0	0
52786 Taminango	214 Tumores malignos de otras localizaciones y de las no especificadas	4	3	1	0	0	0	0	0	0	0

IBS 2023

DEFUNCIONES POR GRUPOS DE EDAD Y SEXO, SEGÚN DEPARTAMENTO, MUNICIPIO DE RESIDENCIA Y GRUPOS DE CAUSAS DE DEFUNCIÓN (LISTA DE CAUSAS AGRUPADAS 6/67 CIE-10 DE OPS) DEPARTAMENTO DE NARIÑO 2022 (Ultimo dato oficial)

Fuente: DANE - Estadísticas Vitales, Subdirección de Salud Pública, Oficina de Epidemiología

Departamento y municipio de residencia Grupos de causas de defunción (Lista de causas agrupadas 6/67 CIE-10 DE OPS)		Total	Total			Menor 1 año			De 1-4 años		
			Hombres	Mujeres	Indeterminado	Hombres	Mujeres	Indeterminado	Hombres	Mujeres	Indeterminado
	215 Tumores in situ, benignos y los de comportamiento incierto o desconocido	3	3	0	0	0	0	0	0	0	0
	302 Enfermedades hipertensivas	6	1	5	0	0	0	0	0	0	0
	303 Enfermedades isquémicas del corazón	23	10	13	0	0	0	0	0	0	0
	304 Enfermedad cardiopulmonar, enfermedades de la circulación pulmonar y otras formas de enfermedad del corazón	1	0	1	0	0	0	0	0	0	0
	306 Insuficiencia cardíaca	1	1	0	0	0	0	0	0	0	0
	307 Enfermedades cerebrovasculares	7	4	3	0	0	0	0	0	0	0
	404 Trastornos respiratorios específicos del período perinatal	1	1	0	0	1	0	0	0	0	0
	406 Resto de ciertas afecciones originadas en el período perinatal	2	1	1	0	1	1	0	0	0	0
	501 Accidentes de transporte terrestre	4	3	1	0	0	0	0	0	0	0
	503 Caídas	2	2	0	0	0	0	0	0	0	0
	510 Otros accidentes, inclusive secuelas	1	1	0	0	0	0	0	0	0	0
	511 Lesiones autoinfligidas intencionalmente (suicidios)	1	1	0	0	0	0	0	0	0	0
	512 Agresiones (homicidios)	3	3	0	0	0	0	0	0	0	0
	513 Eventos de intención no determinada	2	1	1	0	0	0	0	0	0	0
	514 Las demás causas externas	1	1	0	0	0	0	0	0	0	0
	601 Diabetes mellitus	1	0	1	0	0	0	0	0	0	0
	602 Deficiencias nutricionales y anemias nutricionales	20	12	8	0	0	0	0	0	0	0
	604 Enfermedades del sistema nervioso, excepto meningitis	6	6	0	0	0	0	0	0	0	0
	605 Enfermedades crónicas de las vías respiratorias inferiores	6	2	4	0	0	0	0	0	0	0
	606 Resto de enfermedades del sistema respiratorio	2	1	1	0	0	0	0	0	0	0
	607 Apendicitis, hernia de la cavidad abdominal y obstrucción intestinal	2	2	0	0	0	0	0	0	0	0
	609 Resto de enfermedades del sistema digestivo	1	0	1	0	0	0	0	0	0	0
	610 Enfermedades del sistema urinario	2	1	1	0	0	0	0	0	0	0
	613 Malformaciones congénitas, deformidades y anomalías cromosómicas	3	2	1	0	2	1	0	0	0	0
	614 Resto de las enfermedades	8	5	3	0	0	0	0	0	0	0
52788 Tangua	**TOTAL**	**75**	**45**	**30**	**0**	**0**	**0**	**0**	**0**	**0**	**0**
	000 Signos, síntomas y afecciones mal definidas	2	0	2	0	0	0	0	0	0	0
	108 Infecciones respiratorias agudas	2	1	1	0	0	0	0	0	0	0
	109 Resto de ciertas enfermedades infecciosas y parasitarias	3	0	3	0	0	0	0	0	0	0
	201 Tumor maligno del estómago	1	1	0	0	0	0	0	0	0	0
	203 Tumor maligno de los órganos digestivos y del peritoneo excepto estómago y colon	4	2	2	0	0	0	0	0	0	0
	204 Tumor maligno de la tráquea, los bronquios y el pulmón	2	2	0	0	0	0	0	0	0	0
	208 Tumor maligno del cuerpo del útero	1	0	1	0	0	0	0	0	0	0
	210 Tumor maligno de la próstata	1	1	0	0	0	0	0	0	0	0
	214 Tumores malignos de otras localizaciones y de las no especificadas	1	1	0	0	0	0	0	0	0	0
	302 Enfermedades hipertensivas	5	5	0	0	0	0	0	0	0	0
	303 Enfermedades isquémicas del corazón	12	6	6	0	0	0	0	0	0	0
52788 Tangua	307 Enfermedades cerebrovasculares	10	3	7	0	0	0	0	0	0	0

IBS 2023

Instituto Departamental de Salud de Nariño

DEFUNCIONES POR GRUPOS DE EDAD Y SEXO, SEGÚN DEPARTAMENTO, MUNICIPIO DE RESIDENCIA Y GRUPOS DE CAUSAS DE DEFUNCIÓN (LISTA DE CAUSAS AGRUPADAS 6/67 CIE-10 DE OPS) DEPARTAMENTO DE NARIÑO 2022 (Ultimo dato oficial)

Fuente: DANE - Estadísticas Vitales, Subdirección de Salud Pública, Oficina de Epidemiología

Departamento y municipio de residencia	Grupos de causas de defunción (Lista de causas agrupadas 6/67 CIE-10 DE OPS)	Total	Total			Menor 1 año			De 1-4 años		
			Hombres	Mujeres	Indeterminado	Hombres	Mujeres	Indeterminado	Hombres	Mujeres	Indeterminado
	309 Las demás enfermedades del sistema circulatorio	1	1	0	0	0	0	0	0	0	0
	501 Accidentes de transporte terrestre	6	4	2	0	0	0	0	0	0	0
	503 Caídas	3	2	1	0	0	0	0	0	0	0
	506 Accidentes que obstruyen la respiración	1	1	0	0	0	0	0	0	0	0
	510 Otros accidentes, inclusive secuelas	1	1	0	0	0	0	0	0	0	0
	512 Agresiones (homicidios)	2	1	1	0	0	0	0	0	0	0
	601 Diabetes mellitus	1	1	0	0	0	0	0	0	0	0
	604 Enfermedades del sistema nervioso, excepto meningitis	4	4	0	0	0	0	0	0	0	0
	605 Enfermedades crónicas de las vías respiratorias inferiores	5	4	1	0	0	0	0	0	0	0
	607 Apendicitis, hernia de la cavidad abdominal y obstrucción intestinal	2	1	1	0	0	0	0	0	0	0
	609 Resto de enfermedades del sistema digestivo	4	3	1	0	0	0	0	0	0	0
	610 Enfermedades del sistema urinario	1	0	1	0	0	0	0	0	0	0
52835 San Andrés de Tumaco	**TOTAL**	**978**	**573**	**405**	**0**	**21**	**12**	**0**	**7**	**8**	**0**
	000 Signos, síntomas y afecciones mal definidas	15	6	9	0	1	1	0	1	1	0
	101 Enfermedades infecciosas intestinales	2	0	2	0	0	2	0	0	0	0
	102 Tuberculosis	9	6	3	0	0	0	0	0	0	0
	103 Ciertas enfermedades transmisibles por vectores y rabia	2	1	1	0	0	0	0	0	0	0
	105 Meningitis	1	1	0	0	0	0	0	0	0	0
	106 Septicemia, excepto neonatal	3	1	2	0	0	0	0	0	0	0
	107 Enfermedad por el VIH (SIDA)	24	16	8	0	0	0	0	0	0	0
	108 Infecciones respiratorias agudas	22	9	13	0	0	0	0	2	0	0
	109 Resto de ciertas enfermedades infecciosas y parasitarias	22	11	11	0	0	3	0	0	0	0
	201 Tumor maligno del estómago	10	7	3	0	0	0	0	0	0	0
	202 Tumor maligno del colon y de la unión rectosigmoidea	1	1	0	0	0	0	0	0	0	0
	203 Tumor maligno de los órganos digestivos y del peritoneo excepto estómago y colon	16	7	9	0	0	0	0	0	0	0
	204 Tumor maligno de la tráquea, los bronquios y el pulmón	7	4	3	0	0	0	0	0	0	0
	205 Tumor maligno de los órganos respiratorios e intratorácicos, excepto tráquea, bronquios y pulmón	4	2	2	0	0	0	0	0	0	0
	206 Tumor maligno de la mama de la mujer	12	0	12	0	0	0	0	0	0	0
	207 Tumor maligno del cuello del útero	6	0	6	0	0	0	0	0	0	0
	208 Tumor maligno del cuerpo del útero	2	0	2	0	0	0	0	0	0	0
	209 Tumor maligno del útero, parte no especificada	2	0	2	0	0	0	0	0	0	0
	210 Tumor maligno de la próstata	15	15	0	0	0	0	0	0	0	0
	211 Tumor maligno de otros órganos genitourinarios	4	2	2	0	0	0	0	0	0	0
	212 Leucemia	7	5	2	0	0	0	0	0	0	0
	213 Tumor maligno del tejido linfático, de otros órganos hematopoyéticos y de tejidos afines	4	2	2	0	0	0	0	0	0	0
	214 Tumores malignos de otras localizaciones y de las no especificadas	18	10	8	0	0	0	0	0	2	0
	215 Tumores in situ, benignos y los de comportamiento incierto o desconocido	18	11	7	0	0	0	0	0	0	0
52835 San Andrés de Tumaco	302 Enfermedades hipertensivas	37	14	23	0	0	0	0	0	0	0

IBS 2023

Instituto Departamental de Salud de Nariño

DEFUNCIONES POR GRUPOS DE EDAD Y SEXO, SEGÚN DEPARTAMENTO, MUNICIPIO DE RESIDENCIA Y GRUPOS DE CAUSAS DE DEFUNCIÓN (LISTA DE CAUSAS AGRUPADAS 6/67 CIE-10 DE OPS) DEPARTAMENTO DE NARIÑO 2022 (Ultimo dato oficial)

Fuente: DANE - Estadísticas Vitales, Subdirección de Salud Pública, Oficina de Epidemiología

Departamento y municipio de residencia Grupos de causas de defunción (Lista de causas agrupadas 6/67 CIE-10 DE OPS)		Total	Total			Menor 1 año			De 1-4 años		
			Hombres	Mujeres	Indeterminado	Hombres	Mujeres	Indeterminado	Hombres	Mujeres	Indeterminado
	303 Enfermedades isquémicas del corazón	117	53	64	0	0	0	0	0	0	0
	304 Enfermedad cardiopulmonar, enfermedades de la circulación pulmonar y otras formas de enfermedad del corazón	19	10	9	0	1	0	0	0	0	0
	306 Insuficiencia cardíaca	8	6	2	0	0	0	0	0	0	0
	307 Enfermedades cerebrovasculares	81	37	44	0	0	0	0	0	0	0
	309 Las demás enfermedades del sistema circulatorio	3	2	1	0	0	0	0	0	0	0
	401 Feto y recién nacido afectados por ciertas afecciones maternas	1	1	0	0	1	0	0	0	0	0
	402 Feto y recién nacido afectados por complicaciones obstétricas y traumatismo del nacimiento	2	1	1	0	1	1	0	0	0	0
	403 Retardo del crecimiento fetal, desnutrición fetal, gestación corta y bajo peso al nacer	2	1	1	0	1	1	0	0	0	0
	404 Trastornos respiratorios específicos del período perinatal	11	9	2	0	9	2	0	0	0	0
	501 Accidentes de transporte terrestre	49	38	11	0	0	0	0	0	0	0
	503 Caídas	1	1	0	0	0	0	0	0	0	0
	505 Ahogamiento y sumersión accidentales	13	13	0	0	0	0	0	0	0	0
	506 Accidentes que obstruyen la respiración	1	0	1	0	0	0	0	0	1	0
	507 Exposición a la corriente eléctrica	1	0	1	0	0	1	0	0	0	0
	508 Exposición al humo, fuego y llamas	2	0	2	0	0	0	0	0	0	0
	509 Envenenamiento accidental por exposición a sustancias nocivas	3	3	0	0	1	0	0	0	0	0
	510 Otros accidentes, inclusive secuelas	10	8	2	0	0	0	0	2	0	0
	511 Lesiones autoinfligidas intencionalmente (suicidios)	12	7	5	0	0	0	0	0	0	0
	512 Agresiones (homicidios)	172	153	19	0	0	0	0	0	0	0
	513 Eventos de intención no determinada	11	7	4	0	0	0	0	0	1	0
	514 Las demás causas externas	2	1	1	0	0	0	0	0	0	0
	601 Diabetes mellitus	51	22	29	0	0	0	0	0	0	0
	602 Deficiencias nutricionales y anemias nutricionales	7	5	2	0	1	0	0	1	0	0
	603 Trastornos mentales y del comportamiento	2	2	0	0	0	0	0	0	0	0
	604 Enfermedades del sistema nervioso, excepto meningitis	12	8	4	0	0	0	0	0	0	0
	605 Enfermedades crónicas de las vías respiratorias inferiores	32	17	15	0	0	0	0	0	1	0
	606 Resto de enfermedades del sistema respiratorio	8	3	5	0	0	0	0	0	0	0
	607 Apendicitis, hernia de la cavidad abdominal y obstrucción intestinal	4	1	3	0	0	0	0	0	0	0
	608 Cirrosis y ciertas otras enfermedades cróncas del hígado	6	3	3	0	0	0	0	0	0	0
	609 Resto de enfermedades del sistema digestivo	23	10	13	0	0	0	0	0	0	0
	610 Enfermedades del sistema urinario	14	6	8	0	0	0	0	0	0	0
	611 Hiperplasia de la próstata	4	4	0	0	0	0	0	0	0	0
	612 Embarazo, parto y puerperio	6	0	6	0	0	0	0	0	0	0
	613 Malformaciones congénitas, deformidades y anomalías cromosómicas	8	6	2	0	5	1	0	1	1	0
	614 Resto de las enfermedades	17	4	13	0	0	0	0	0	1	0
52838 Túquerres	**TOTAL**	**266**	**145**	**121**	**0**	**1**	**3**	**0**	**1**	**0**	**0**
	000 Signos, síntomas y afecciones mal definidas	1	1	0	0	0	0	0	0	0	0

IBS 2023

DEFUNCIONES POR GRUPOS DE EDAD Y SEXO, SEGÚN DEPARTAMENTO, MUNICIPIO DE RESIDENCIA Y GRUPOS DE CAUSAS DE DEFUNCIÓN (LISTA DE CAUSAS AGRUPADAS 6/67 CIE-10 DE OPS) DEPARTAMENTO DE NARIÑO 2022 (Ultimo dato oficial)

Fuente: DANE - Estadísticas Vitales, Subdirección de Salud Pública, Oficina de Epidemiología

Departamento y municipio de residencia Grupos de causas de defunción (Lista de causas agrupadas 6/67 CIE-10 DE OPS)		Total	Total			Menor 1 año			De 1-4 años		
			Hombres	Mujeres	Indeterminado	Hombres	Mujeres	Indeterminado	Hombres	Mujeres	Indeterminado
	106 Septicemia, excepto neonatal	1	0	1	0	0	0	0	0	0	0
	108 Infecciones respiratorias agudas	6	4	2	0	0	0	0	0	0	0
	109 Resto de ciertas enfermedades infecciosas y parasitarias	6	3	3	0	0	0	0	0	0	0
	201 Tumor maligno del estómago	5	2	3	0	0	0	0	0	0	0
	202 Tumor maligno del colon y de la unión rectosigmoidea	1	1	0	0	0	0	0	0	0	0
	203 Tumor maligno de los órganos digestivos y del peritoneo excepto estómago y colon	7	6	1	0	0	0	0	0	0	0
	204 Tumor maligno de la tráquea, los bronquios y el pulmón	2	0	2	0	0	0	0	0	0	0
	205 Tumor maligno de los órganos respiratorios e intratorácicos, excepto tráquea, bronquios y pulmón	1	1	0	0	0	0	0	0	0	0
	206 Tumor maligno de la mama de la mujer	2	0	2	0	0	0	0	0	0	0
	207 Tumor maligno del cuello del útero	3	0	3	0	0	0	0	0	0	0
	209 Tumor maligno del útero, parte no especificada	1	0	1	0	0	0	0	0	0	0
	210 Tumor maligno de la próstata	6	6	0	0	0	0	0	0	0	0
	211 Tumor maligno de otros órganos genitourinarios	2	1	1	0	0	0	0	0	0	0
	212 Leucemia	2	2	0	0	0	0	0	0	0	0
	213 Tumor maligno del tejido linfático, de otros órganos hematopoyéticos y de tejidos afines	1	1	0	0	0	0	0	0	0	0
	214 Tumores malignos de otras localizaciones y de las no especificadas	3	1	2	0	0	0	0	0	0	0
	215 Tumores in situ, benignos y los de comportamiento incierto o desconocido	4	2	2	0	0	0	0	0	0	0
	302 Enfermedades hipertensivas	16	6	10	0	0	0	0	0	0	0
	303 Enfermedades isquémicas del corazón	50	25	25	0	0	0	0	0	0	0
	306 Insuficiencia cardíaca	3	0	3	0	0	0	0	0	0	0
	307 Enfermedades cerebrovasculares	19	11	8	0	0	0	0	0	0	0
	309 Las demás enfermedades del sistema circulatorio	6	4	2	0	0	0	0	0	0	0
	402 Feto y recién nacido afectados por complicaciones obstétricas y traumatismo del nacimiento	1	0	1	0	0	1	0	0	0	0
	404 Trastornos respiratorios específicos del período perinatal	1	0	1	0	0	1	0	0	0	0
	406 Resto de ciertas afecciones originadas en el período perinatal	1	1	0	0	1	0	0	0	0	0
	501 Accidentes de transporte terrestre	12	11	1	0	0	0	0	0	0	0
	503 Caídas	3	3	0	0	0	0	0	0	0	0
	510 Otros accidentes, inclusive secuelas	4	3	1	0	0	0	0	0	0	0
	511 Lesiones autoinfligidas intencionalmente (suicidios)	5	3	2	0	0	0	0	0	0	0
	512 Agresiones (homicidios)	7	6	1	0	0	0	0	0	0	0
	513 Eventos de intención no determinada	3	3	0	0	0	0	0	0	0	0
	514 Las demás causas externas	1	0	1	0	0	0	0	0	0	0
	601 Diabetes mellitus	8	2	6	0	0	0	0	0	0	0
	602 Deficiencias nutricionales y anemias nutricionales	3	0	3	0	0	0	0	0	0	0
	604 Enfermedades del sistema nervioso, excepto meningitis	5	2	3	0	0	0	0	1	0	0
	605 Enfermedades crónicas de las vías respiratorias inferiores	23	14	9	0	0	0	0	0	0	0
52838 Túquerres	606 Resto de enfermedades del sistema respiratorio	2	0	2	0	0	0	0	0	0	0
	607 Apendicitis, hernia de la cavidad abdominal y obstrucción intestinal	3	2	1	0	0	0	0	0	0	0

IBS 2023

DEFUNCIONES POR GRUPOS DE EDAD Y SEXO, SEGÚN DEPARTAMENTO, MUNICIPIO DE RESIDENCIA Y GRUPOS DE CAUSAS DE DEFUNCIÓN (LISTA DE CAUSAS AGRUPADAS 6/67 CIE-10 DE OPS) DEPARTAMENTO DE NARIÑO 2022 (Ultimo dato oficial)

Fuente: DANE - Estadísticas Vitales, Subdirección de Salud Pública, Oficina de Epidemiología

Departamento y municipio de residencia	Grupos de causas de defunción (Lista de causas agrupadas 6/67 CIE-10 DE OPS)	Total	Total			Menor 1 año			De 1-4 años		
			Hombres	Mujeres	Indeterminado	Hombres	Mujeres	Indeterminado	Hombres	Mujeres	Indeterminado
	608 Cirrosis y ciertas otras enfermedades cróncas del hígado	5	3	2	0	0	0	0	0	0	0
	609 Resto de enfermedades del sistema digestivo	14	5	9	0	0	0	0	0	0	0
	610 Enfermedades del sistema urinario	3	2	1	0	0	0	0	0	0	0
	613 Malformaciones congénitas, deformidades y anomalías cromosómicas	2	1	1	0	0	1	0	0	0	0
	614 Resto de las enfermedades	12	7	5	0	0	0	0	0	0	0
52885 Yacuanquer	**TOTAL**	**72**	**29**	**43**	**0**	**0**	**0**	**0**	**0**	**0**	**0**
	000 Signos, síntomas y afecciones mal definidas	2	0	2	0	0	0	0	0	0	0
	107 Enfermedad por el VIH (SIDA)	1	1	0	0	0	0	0	0	0	0
	108 Infecciones respiratorias agudas	1	0	1	0	0	0	0	0	0	0
	109 Resto de ciertas enfermedades infecciosas y parasitarias	3	1	2	0	0	0	0	0	0	0
	201 Tumor maligno del estómago	3	1	2	0	0	0	0	0	0	0
	202 Tumor maligno del colon y de la unión rectosigmoidea	1	1	0	0	0	0	0	0	0	0
	203 Tumor maligno de los órganos digestivos y del peritoneo excepto estómago y colon	2	0	2	0	0	0	0	0	0	0
	204 Tumor maligno de la tráquea, los bronquios y el pulmón	1	1	0	0	0	0	0	0	0	0
	210 Tumor maligno de la próstata	1	1	0	0	0	0	0	0	0	0
	212 Leucemia	1	1	0	0	0	0	0	0	0	0
	213 Tumor maligno del tejido linfático, de otros órganos hematopoyéticos y de tejidos afines	1	0	1	0	0	0	0	0	0	0
	214 Tumores malignos de otras localizaciones y de las no especificadas	2	0	2	0	0	0	0	0	0	0
	215 Tumores in situ, benignos y los de comportamiento incierto o desconocido	1	0	1	0	0	0	0	0	0	0
	302 Enfermedades hipertensivas	13	7	6	0	0	0	0	0	0	0
	303 Enfermedades isquémicas del corazón	8	2	6	0	0	0	0	0	0	0
	304 Enfermedad cardiopulmonar, enfermedades de la circulación pulmonar y otras formas de enfermedad del corazón	1	0	1	0	0	0	0	0	0	0
	307 Enfermedades cerebrovasculares	4	2	2	0	0	0	0	0	0	0
	309 Las demás enfermedades del sistema circulatorio	1	1	0	0	0	0	0	0	0	0
	501 Accidentes de transporte terrestre	3	2	1	0	0	0	0	0	0	0
	510 Otros accidentes, inclusive secuelas	1	1	0	0	0	0	0	0	0	0
	513 Eventos de intención no determinada	2	1	1	0	0	0	0	0	0	0
	601 Diabetes mellitus	2	0	2	0	0	0	0	0	0	0
	604 Enfermedades del sistema nervioso, excepto meningitis	2	0	2	0	0	0	0	0	0	0
	605 Enfermedades crónicas de las vías respiratorias inferiores	5	3	2	0	0	0	0	0	0	0
	607 Apendicitis, hernia de la cavidad abdominal y obstrucción intestinal	1	1	0	0	0	0	0	0	0	0
	608 Cirrosis y ciertas otras enfermedades cróncas del hígado	1	0	1	0	0	0	0	0	0	0
	609 Resto de enfermedades del sistema digestivo	4	1	3	0	0	0	0	0	0	0
	610 Enfermedades del sistema urinario	2	1	1	0	0	0	0	0	0	0
	614 Resto de las enfermedades	2	0	2	0	0	0	0	0	0	0

IBS 2023

Instituto Departamental de Salud de Nariño

DEFUNCIONES POR GRUPOS DE EDAD Y SEXO, SEGÚN DEPARTAMENTO, MUNICIPIO DE RESIDENCIA Y GRUPOS DE CAUSAS DE DEFUNCIÓN (LISTA DE CAUSAS AGRUPADAS 6/67 CIE-10 DE OPS) DEPARTAMENTO DE NARIÑO 2022 (Ultimo dato oficial)

Fuente: DANE - Estadísticas Vitales, Subdirección de Salud Pública, Oficina de Epidemiología

Departamento y municipio de residencia Grupos de causas de defunción (Lista de causas agrupadas 6/67 CIE-10 DE OPS)		De 5-14 años			De 15-44 años			De 45-64 años			De 65-84 años		
		Hombres	Mujeres	Indeter minado	Hombres	Mujeres	Indeter minado	Hombres	Mujeres	Indeter minado	Hombres	Mujeres	Indeter minado
Total Departamento	**TOTAL**	**40**	**35**	**0**	**908**	**328**	**0**	**769**	**579**	**0**	**1.843**	**1.535**	**0**
	000 Signos, síntomas y afecciones mal definidas	0	0	0	8	8	0	14	11	0	29	22	0
	101 Enfermedades infecciosas intestinales	0	0	0	0	0	0	1	1	0	4	4	0
	102 Tuberculosis	0	0	0	3	1	0	6	3	0	2	1	0
	103 Ciertas enfermedades transmisibles por vectores y rabia	0	0	0	3	0	0	0	1	0	0	1	0
	105 Meningitis	0	0	0	1	1	0	0	1	0	1	0	0
	106 Septicemia, excepto neonatal	0	0	0	0	2	0	1	5	0	2	5	0
	107 Enfermedad por el VIH (SIDA)	0	0	0	29	8	0	6	3	0	2	0	0
	108 Infecciones respiratorias agudas	0	3	0	3	4	0	18	9	0	59	67	0
	109 Resto de ciertas enfermedades infecciosas y parasitarias	3	1	0	4	7	0	18	16	0	111	64	0
	201 Tumor maligno del estómago	0	0	0	6	9	0	42	29	0	80	33	0
	202 Tumor maligno del colon y de la unión rectosigmoidea	0	0	0	1	3	0	8	17	0	15	15	0
	203 Tumor maligno de los órganos digestivos y del peritoneo excepto estómago y colon	0	0	0	5	9	0	29	40	0	69	58	0
	204 Tumor maligno de la tráquea, los bronquios y el pulmón	0	0	0	0	2	0	15	8	0	22	17	0
	205 Tumor maligno de los órganos respiratorios e intratorácicos, excepto tráquea, bronquios y pulmón	0	1	0	1	1	0	5	2	0	4	1	0
	206 Tumor maligno de la mama de la mujer	0	0	0	0	17	0	0	24	0	0	24	0
	207 Tumor maligno del cuello del útero	0	0	0	0	10	0	0	27	0	0	24	0
	208 Tumor maligno del cuerpo del útero	0	0	0	0	0	0	0	2	0	0	6	0
	209 Tumor maligno del útero, parte no especificada	0	0	0	0	3	0	0	4	0	0	8	0
	210 Tumor maligno de la próstata	0	0	0	0	0	0	8	0	0	66	0	0
	211 Tumor maligno de otros órganos genitourinarios	0	1	0	4	2	0	5	29	0	6	18	0
	212 Leucemia	2	1	0	4	8	0	6	7	0	11	10	0
	213 Tumor maligno del tejido linfático, de otros órganos hematopoyéticos y de tejidos afines	0	0	0	3	4	0	11	7	0	23	14	0
	214 Tumores malignos de otras localizaciones y de las no especificadas	3	1	0	12	12	0	31	21	0	42	37	0
	215 Tumores in situ, benignos y los de comportamiento incierto o desconocido	1	0	0	7	2	0	16	11	0	31	28	0
	301 Fiebre reumática aguda y enfermedades reumáticas crónicas	0	0	0	0	0	0	0	0	0	0	1	0
	302 Enfermedades hipertensivas	0	0	0	2	4	0	13	23	0	103	108	0
	303 Enfermedades isquémicas del corazón	0	0	0	16	8	0	77	49	0	333	255	0
	304 Enfermedad cardiopulmonar, enfermedades de la circulación pulmonar y otras formas de enfermedad del corazón	3	1	0	8	7	0	12	12	0	38	25	0
	306 Insuficiencia cardíaca	0	0	0	1	0	0	3	3	0	25	12	0
	307 Enfermedades cerebrovasculares	0	2	0	15	8	0	54	54	0	134	144	0
	308 Aterosclerosis	0	0	0	0	0	0	0	0	0	3	0	0
	309 Las demás enfermedades del sistema circulatorio	0	0	0	2	1	0	8	3	0	28	15	0
	401 Feto y recién nacido afectados por ciertas afecciones maternas	0	0	0	0	0	0	0	0	0	0	0	0

DEFUNCIONES POR GRUPOS DE EDAD Y SEXO, SEGÚN DEPARTAMENTO, MUNICIPIO DE RESIDENCIA Y GRUPOS DE CAUSAS DE DEFUNCIÓN (LISTA DE CAUSAS AGRUPADAS 6/67 CIE-10 DE OPS) DEPARTAMENTO DE NARIÑO 2022 (Ultimo dato oficial)

Fuente: DANE - Estadísticas Vitales, Subdirección de Salud Pública, Oficina de Epidemiología

Departamento y municipio de residencia Grupos de causas de defunción (Lista de causas agrupadas 6/67 CIE-10 DE OPS)		De 5-14 años			De 15-44 años			De 45-64 años			De 65-84 años		
		Hombres	Mujeres	Indeterminado	Hombres	Mujeres	Indeterminado	Hombres	Mujeres	Indeterminado	Hombres	Mujeres	Indeterminado
	402 Feto y recién nacido afectados por complicaciones obstétricas y traumatismo del nacimiento	0	0	0	0	0	0	0	0	0	0	0	0
Total Departamento	403 Retardo del crecimiento fetal, desnutrición fetal, gestación corta y bajo peso al nacer	0	0	0	0	0	0	0	0	0	0	0	0
	404 Trastornos respiratorios específicos del período perinatal	0	0	0	0	0	0	0	0	0	0	0	0
	405 Sepsis bacteriana del recién nacido	0	0	0	0	0	0	0	0	0	0	0	0
	406 Resto de ciertas afecciones originadas en el período perinatal	0	0	0	0	0	0	0	0	0	0	0	0
	501 Accidentes de transporte terrestre	2	2	0	143	25	0	61	8	0	34	12	0
	502 Los demás accidentes de transporte y los no especificados	0	0	0	5	0	0	1	0	0	0	0	0
	503 Caídas	0	0	0	12	1	0	17	0	0	21	6	0
	504 Accidentes por disparo de arma de fuego	0	0	0	2	0	0	0	0	0	0	0	0
	505 Ahogamiento y sumersión accidentales	3	0	0	15	2	0	8	1	0	2	0	0
	506 Accidentes que obstruyen la respiración	2	0	0	3	4	0	9	1	0	3	0	0
	507 Exposición a la corriente eléctrica	0	0	0	2	0	0	2	0	0	0	0	0
	508 Exposición al humo, fuego y llamas	0	2	0	1	1	0	1	0	0	0	0	0
	509 Envenenamiento accidental por exposición a sustancias nocivas	0	0	0	9	0	0	5	0	0	0	0	0
	510 Otros accidentes, inclusive secuelas	1	0	0	20	5	0	21	2	0	20	8	0
	511 Lesiones autoinfligidas intencionalmente (suicidios)	4	5	0	63	22	0	10	2	0	18	4	0
	512 Agresiones (homicidios)	3	2	0	376	42	0	59	11	0	8	2	0
	513 Eventos de intención no determinada	1	2	0	38	4	0	21	3	0	22	5	0
	514 Las demás causas externas	0	0	0	2	0	0	0	0	0	3	1	0
	601 Diabetes mellitus	0	0	0	5	5	0	16	25	0	45	77	0
	602 Deficiencias nutricionales y anemias nutricionales	0	0	0	3	2	0	2	3	0	18	19	0
	603 Trastornos mentales y del comportamiento	0	0	0	1	0	0	6	1	0	4	2	0
	604 Enfermedades del sistema nervioso, excepto meningitis	7	6	0	22	18	0	17	12	0	25	31	0
	605 Enfermedades crónicas de las vías respiratorias inferiores	0	1	0	3	5	0	8	9	0	123	78	0
	606 Resto de enfermedades del sistema respiratorio	2	0	0	3	3	0	8	5	0	30	29	0
	607 Apendicitis, hernia de la cavidad abdominal y obstrucción intestinal	0	0	0	3	2	0	12	6	0	32	26	0
	608 Cirrosis y ciertas otras enfermedades cróncas del hígado	0	0	0	5	2	0	17	9	0	11	25	0
	609 Resto de enfermedades del sistema digestivo	1	1	0	15	8	0	29	30	0	76	93	0
	610 Enfermedades del sistema urinario	0	0	0	4	4	0	9	7	0	49	43	0
	611 Hiperplasia de la próstata	0	0	0	0	0	0	2	0	0	8	0	0
	612 Embarazo, parto y puerperio	0	0	0	0	18	0	0	0	0	0	0	0
	613 Malformaciones congénitas, deformidades y anomalías cromosómicas	0	1	0	6	2	0	0	0	0	0	0	0
	614 Resto de las enfermedades	2	2	0	9	12	0	21	22	0	48	57	0
52001 Pasto	**TOTAL**	**10**	**10**	**0**	**184**	**89**	**0**	**219**	**191**	**0**	**556**	**506**	**0**
	000 Signos, síntomas y afecciones mal definidas	0	0	0	2	1	0	1	3	0	6	5	0
	101 Enfermedades infecciosas intestinales	0	0	0	0	0	0	0	1	0	0	0	0
	102 Tuberculosis	0	0	0	0	1	0	1	1	0	0	1	0
	103 Ciertas enfermedades transmisibles por vectores y rabia	0	0	0	1	0	0	0	0	0	0	0	0

DEFUNCIONES POR GRUPOS DE EDAD Y SEXO, SEGÚN DEPARTAMENTO, MUNICIPIO DE RESIDENCIA Y GRUPOS DE CAUSAS DE DEFUNCIÓN (LISTA DE CAUSAS AGRUPADAS 6/67 CIE-10 DE OPS) DEPARTAMENTO DE NARIÑO 2022 (Ultimo dato oficial)

Fuente: DANE - Estadísticas Vitales, Subdirección de Salud Pública, Oficina de Epidemiología

Departamento y municipio de residencia Grupos de causas de defunción (Lista de causas agrupadas 6/67 CIE-10 DE OPS)		De 5-14 años			De 15-44 años			De 45-64 años			De 65-84 años		
		Hombres	Mujeres	Indeterminado	Hombres	Mujeres	Indeterminado	Hombres	Mujeres	Indeterminado	Hombres	Mujeres	Indeterminado
	105 Meningitis	0	0	0	0	1	0	0	0	0	0	0	0
52001 Pasto	106 Septicemia, excepto neonatal	0	0	0	0	0	0	1	0	0	1	2	0
	107 Enfermedad por el VIH (SIDA)	0	0	0	7	3	0	4	0	0	2	0	0
	108 Infecciones respiratorias agudas	0	0	0	2	1	0	5	3	0	16	27	0
	109 Resto de ciertas enfermedades infecciosas y parasitarias	2	0	0	2	2	0	9	11	0	54	26	0
	201 Tumor maligno del estómago	0	0	0	2	3	0	12	10	0	26	13	0
	202 Tumor maligno del colon y de la unión rectosigmoidea	0	0	0	0	2	0	4	5	0	7	4	0
	203 Tumor maligno de los órganos digestivos y del peritoneo excepto estómago y colon	0	0	0	4	5	0	8	16	0	27	30	0
	204 Tumor maligno de la tráquea, los bronquios y el pulmón	0	0	0	0	1	0	7	3	0	10	4	0
	205 Tumor maligno de los órganos respiratorios e intratorácicos, excepto tráquea, bronquios y pulmón	0	0	0	0	0	0	5	0	0	1	0	0
	206 Tumor maligno de la mama de la mujer	0	0	0	0	5	0	0	10	0	0	14	0
	207 Tumor maligno del cuello del útero	0	0	0	0	2	0	0	9	0	0	9	0
	208 Tumor maligno del cuerpo del útero	0	0	0	0	0	0	0	1	0	0	2	0
	209 Tumor maligno del útero, parte no especificada	0	0	0	0	1	0	0	2	0	0	2	0
	210 Tumor maligno de la próstata	0	0	0	0	0	0	3	0	0	18	0	0
	211 Tumor maligno de otros órganos genitourinarios	0	0	0	1	0	0	2	15	0	3	7	0
	212 Leucemia	0	0	0	1	4	0	1	2	0	3	4	0
	213 Tumor maligno del tejido linfático, de otros órganos hematopoyéticos y de tejidos afines	0	0	0	1	1	0	3	2	0	11	6	0
	214 Tumores malignos de otras localizaciones y de las no especificadas	1	0	0	5	4	0	9	10	0	11	17	0
	215 Tumores in situ, benignos y los de comportamiento incierto o desconocido	1	0	0	3	0	0	3	6	0	9	9	0
	301 Fiebre reumática aguda y enfermedades reumáticas crónicas	0	0	0	0	0	0	0	0	0	0	1	0
	302 Enfermedades hipertensivas	0	0	0	1	0	0	3	5	0	18	25	0
	303 Enfermedades isquémicas del corazón	0	0	0	4	1	0	20	13	0	110	72	0
	304 Enfermedad cardiopulmonar, enfermedades de la circulación pulmonar y otras formas de enfermedad del corazón	0	1	0	2	2	0	7	3	0	13	13	0
	306 Insuficiencia cardíaca	0	0	0	1	0	0	1	1	0	5	3	0
	307 Enfermedades cerebrovasculares	0	1	0	3	0	0	16	11	0	35	41	0
	308 Aterosclerosis	0	0	0	0	0	0	0	0	0	1	0	0
	309 Las demás enfermedades del sistema circulatorio	0	0	0	0	0	0	3	2	0	8	6	0
	401 Feto y recién nacido afectados por ciertas afecciones maternas	0	0	0	0	0	0	0	0	0	0	0	0
	402 Feto y recién nacido afectados por complicaciones obstétricas y traumatismo del nacimiento	0	0	0	0	0	0	0	0	0	0	0	0
	403 Retardo del crecimiento fetal, desnutrición fetal, gestación corta y bajo peso al nacer	0	0	0	0	0	0	0	0	0	0	0	0
	404 Trastornos respiratorios específicos del período perinatal	0	0	0	0	0	0	0	0	0	0	0	0
	406 Resto de ciertas afecciones originadas en el período perinatal	0	0	0	0	0	0	0	0	0	0	0	0
	501 Accidentes de transporte terrestre	0	1	0	29	3	0	15	2	0	12	2	0
	503 Caídas	0	0	0	4	0	0	6	0	0	6	4	0
	505 Ahogamiento y sumersión accidentales	0	0	0	1	0	0	1	0	0	0	0	0

IBS 2023

Instituto Departamental de Salud de Nariño

DEFUNCIONES POR GRUPOS DE EDAD Y SEXO, SEGÚN DEPARTAMENTO, MUNICIPIO DE RESIDENCIA Y GRUPOS DE CAUSAS DE DEFUNCIÓN (LISTA DE CAUSAS AGRUPADAS 6/67 CIE-10 DE OPS) DEPARTAMENTO DE NARIÑO 2022 (Ultimo dato oficial)

Fuente: DANE - Estadísticas Vitales, Subdirección de Salud Pública, Oficina de Epidemiología

Departamento y municipio de residencia Grupos de causas de defunción (Lista de causas agrupadas 6/67 CIE-10 DE OPS)		De 5-14 años			De 15-44 años			De 45-64 años			De 65-84 años		
		Hombres	Mujeres	Indeter minado	Hombres	Mujeres	Indeter minado	Hombres	Mujeres	Indeter minado	Hombres	Mujeres	Indeter minado
	506 Accidentes que obstruyen la respiración	1	0	0	1	1	0	4	1	0	1	0	0
52001 Pasto	509 Envenenamiento accidental por exposición a sustancias nocivas	0	0	0	6	0	0	4	0	0	0	0	0
	510 Otros accidentes, inclusive secuelas	0	0	0	3	1	0	4	0	0	5	3	0
	511 Lesiones autoinfligidas intencionalmente (suicidios)	0	1	0	35	10	0	4	0	0	2	0	0
	512 Agresiones (homicidios)	0	0	0	40	2	0	9	1	0	0	0	0
	513 Eventos de intención no determinada	0	0	0	4	0	0	5	0	0	3	1	0
	514 Las demás causas externas	0	0	0	0	0	0	0	0	0	0	0	0
	601 Diabetes mellitus	0	0	0	0	1	0	2	3	0	11	18	0
	602 Deficiencias nutricionales y anemias nutricionales	0	0	0	0	2	0	0	0	0	2	3	0
	603 Trastornos mentales y del comportamiento	0	0	0	0	0	0	2	0	0	0	2	0
	604 Enfermedades del sistema nervioso, excepto meningitis	3	5	0	3	8	0	5	4	0	8	12	0
	605 Enfermedades crónicas de las vías respiratorias inferiores	0	0	0	1	2	0	4	2	0	28	18	0
	606 Resto de enfermedades del sistema respiratorio	0	0	0	2	1	0	3	2	0	11	9	0
	607 Apendicitis, hernia de la cavidad abdominal y obstrucción intestinal	0	0	0	1	1	0	3	2	0	7	9	0
	608 Cirrosis y ciertas otras enfermedades cróncas del hígado	0	0	0	3	1	0	5	3	0	5	12	0
	609 Resto de enfermedades del sistema digestivo	1	0	0	3	5	0	8	12	0	31	34	0
	610 Enfermedades del sistema urinario	0	0	0	0	1	0	3	5	0	18	18	0
	611 Hiperplasia de la próstata	0	0	0	0	0	0	0	0	0	3	0	0
	612 Embarazo, parto y puerperio	0	0	0	0	3	0	0	0	0	0	0	0
	613 Malformaciones congénitas, deformidades y anomalías cromosómicas	0	0	0	1	1	0	0	0	0	0	0	0
	614 Resto de las enfermedades	1	1	0	5	6	0	4	9	0	8	18	0
52019 Albán	**TOTAL**	**1**	**0**	**0**	**2**	**0**	**0**	**6**	**4**	**0**	**15**	**12**	**0**
	101 Enfermedades infecciosas intestinales	0	0	0	0	0	0	0	0	0	0	1	0
	105 Meningitis	0	0	0	0	0	0	0	1	0	0	0	0
	108 Infecciones respiratorias agudas	0	0	0	0	0	0	0	0	0	1	0	0
	109 Resto de ciertas enfermedades infecciosas y parasitarias	0	0	0	0	0	0	1	0	0	1	0	0
	201 Tumor maligno del estómago	0	0	0	0	0	0	1	0	0	0	0	0
	203 Tumor maligno de los órganos digestivos y del peritoneo excepto estómago y colon	0	0	0	0	0	0	0	0	0	1	0	0
	204 Tumor maligno de la tráquea, los bronquios y el pulmón	0	0	0	0	0	0	0	0	0	0	0	0
	208 Tumor maligno del cuerpo del útero	0	0	0	0	0	0	0	0	0	0	1	0
	214 Tumores malignos de otras localizaciones y de las no especificadas	0	0	0	0	0	0	1	0	0	0	0	0
	302 Enfermedades hipertensivas	0	0	0	0	0	0	0	0	0	3	1	0
	303 Enfermedades isquémicas del corazón	0	0	0	0	0	0	1	1	0	3	5	0
	304 Enfermedad cardiopulmonar, enfermedades de la circulación pulmonar y otras formas de enfermedad del corazón	0	0	0	0	0	0	0	0	0	1	0	0
	307 Enfermedades cerebrovasculares	0	0	0	0	0	0	0	1	0	2	2	0
	309 Las demás enfermedades del sistema circulatorio	0	0	0	0	0	0	1	0	0	1	0	0
	510 Otros accidentes, inclusive secuelas	0	0	0	0	0	0	1	0	0	0	0	0
	511 Lesiones autoinfligidas intencionalmente (suicidios)	0	0	0	1	0	0	0	0	0	0	0	0

DEFUNCIONES POR GRUPOS DE EDAD Y SEXO, SEGÚN DEPARTAMENTO, MUNICIPIO DE RESIDENCIA Y GRUPOS DE CAUSAS DE DEFUNCIÓN (LISTA DE CAUSAS AGRUPADAS 6/67 CIE-10 DE OPS) DEPARTAMENTO DE NARIÑO 2022 (Ultimo dato oficial)

Fuente: DANE - Estadísticas Vitales, Subdirección de Salud Pública, Oficina de Epidemiología

Departamento y municipio de residencia Grupos de causas de defunción (Lista de causas agrupadas 6/67 CIE-10 DE OPS)		De 5-14 años			De 15-44 años			De 45-64 años			De 65-84 años		
		Hombres	Mujeres	Indeterminado	Hombres	Mujeres	Indeterminado	Hombres	Mujeres	Indeterminado	Hombres	Mujeres	Indeterminado
	512 Agresiones (homicidios)	0	0	0	1	0	0	0	0	0	0	0	0
52019 Albán	601 Diabetes mellitus	0	0	0	0	0	0	0	1	0	0	0	0
	602 Deficiencias nutricionales y anemias nutricionales	0	0	0	0	0	0	0	0	0	0	0	0
	603 Trastornos mentales y del comportamiento	0	0	0	0	0	0	0	0	0	0	0	0
	605 Enfermedades crónicas de las vías respiratorias inferiores	0	0	0	0	0	0	0	0	0	0	0	0
	606 Resto de enfermedades del sistema respiratorio	1	0	0	0	0	0	0	0	0	0	0	0
	609 Resto de enfermedades del sistema digestivo	0	0	0	0	0	0	0	0	0	0	1	0
	610 Enfermedades del sistema urinario	0	0	0	0	0	0	0	0	0	1	1	0
	613 Malformaciones congénitas, deformidades y anomalías cromosómicas	0	0	0	0	0	0	0	0	0	0	0	0
	614 Resto de las enfermedades	0	0	0	0	0	0	0	0	0	1	0	0
52022 Aldana	**TOTAL**	**0**	**0**	**0**	**2**	**0**	**0**	**2**	**1**	**0**	**9**	**13**	**0**
	108 Infecciones respiratorias agudas	0	0	0	0	0	0	0	0	0	0	1	0
	203 Tumor maligno de los órganos digestivos y del peritoneo excepto estómago y colon	0	0	0	0	0	0	0	0	0	0	1	0
	214 Tumores malignos de otras localizaciones y de las no especificadas	0	0	0	0	0	0	0	0	0	1	1	0
	302 Enfermedades hipertensivas	0	0	0	0	0	0	0	0	0	0	0	0
	303 Enfermedades isquémicas del corazón	0	0	0	0	0	0	0	0	0	3	3	0
	304 Enfermedad cardiopulmonar, enfermedades de la circulación pulmonar y otras formas de enfermedad del corazón	0	0	0	0	0	0	0	1	0	0	0	0
	306 Insuficiencia cardíaca	0	0	0	0	0	0	0	0	0	0	1	0
	307 Enfermedades cerebrovasculares	0	0	0	0	0	0	0	0	0	1	2	0
	501 Accidentes de transporte terrestre	0	0	0	1	0	0	1	0	0	0	1	0
	511 Lesiones autoinfligidas intencionalmente (suicidios)	0	0	0	1	0	0	1	0	0	0	0	0
	605 Enfermedades crónicas de las vías respiratorias inferiores	0	0	0	0	0	0	0	0	0	1	0	0
	607 Apendicitis, hernia de la cavidad abdominal y obstrucción intestinal	0	0	0	0	0	0	0	0	0	0	1	0
	609 Resto de enfermedades del sistema digestivo	0	0	0	0	0	0	0	0	0	1	1	0
	610 Enfermedades del sistema urinario	0	0	0	0	0	0	0	0	0	1	0	0
	614 Resto de las enfermedades	0	0	0	0	0	0	0	0	0	1	1	0
52036 Ancuya	**TOTAL**	**1**	**2**	**0**	**3**	**3**	**0**	**7**	**4**	**0**	**16**	**9**	**0**
	101 Enfermedades infecciosas intestinales	0	0	0	0	0	0	0	0	0	1	0	0
	108 Infecciones respiratorias agudas	0	0	0	0	0	0	0	0	0	1	0	0
	201 Tumor maligno del estómago	0	0	0	0	0	0	0	0	0	1	0	0
	203 Tumor maligno de los órganos digestivos y del peritoneo excepto estómago y colon	0	0	0	0	0	0	0	0	0	0	0	0
	206 Tumor maligno de la mama de la mujer	0	0	0	0	1	0	0	2	0	0	0	0
	212 Leucemia	0	0	0	0	0	0	0	1	0	0	0	0
	214 Tumores malignos de otras localizaciones y de las no especificadas	0	1	0	0	0	0	0	0	0	1	0	0
	215 Tumores in situ, benignos y los de comportamiento incierto o desconocido	0	0	0	0	0	0	1	0	0	0	1	0
	302 Enfermedades hipertensivas	0	0	0	0	0	0	0	0	0	1	3	0
	303 Enfermedades isquémicas del corazón	0	0	0	0	0	0	3	1	0	3	2	0

DEFUNCIONES POR GRUPOS DE EDAD Y SEXO, SEGÚN DEPARTAMENTO, MUNICIPIO DE RESIDENCIA Y GRUPOS DE CAUSAS DE DEFUNCIÓN (LISTA DE CAUSAS AGRUPADAS 6/67 CIE-10 DE OPS) DEPARTAMENTO DE NARIÑO 2022 (Ultimo dato oficial)

Fuente: DANE - Estadísticas Vitales, Subdirección de Salud Pública, Oficina de Epidemiología

Departamento y municipio de residencia / Grupos de causas de defunción (Lista de causas agrupadas 6/67 CIE-10 DE OPS)		De 5-14 años			De 15-44 años			De 45-64 años			De 65-84 años		
		Hombres	Mujeres	Indeterminado	Hombres	Mujeres	Indeterminado	Hombres	Mujeres	Indeterminado	Hombres	Mujeres	Indeterminado
	304 Enfermedad cardiopulmonar, enfermedades de la circulación pulmonar y otras formas de enfermedad del corazón	0	0	0	0	0	0	0	0	0	1	0	0
52036 Ancuya	307 Enfermedades cerebrovasculares	0	0	0	0	0	0	1	0	0	0	1	0
	506 Accidentes que obstruyen la respiración	1	0	0	0	1	0	0	0	0	0	0	0
	510 Otros accidentes, inclusive secuelas	0	0	0	0	1	0	0	0	0	1	0	0
	511 Lesiones autoinfligidas intencionalmente (suicidios)	0	0	0	1	0	0	0	0	0	0	0	0
	512 Agresiones (homicidios)	0	0	0	2	0	0	0	0	0	1	0	0
	513 Eventos de intención no determinada	0	0	0	0	0	0	1	0	0	0	0	0
	601 Diabetes mellitus	0	0	0	0	0	0	0	0	0	0	1	0
	603 Trastornos mentales y del comportamiento	0	0	0	0	0	0	0	0	0	0	0	0
	604 Enfermedades del sistema nervioso, excepto meningitis	0	0	0	0	0	0	0	0	0	0	0	0
	605 Enfermedades crónicas de las vías respiratorias inferiores	0	0	0	0	0	0	1	0	0	1	1	0
	607 Apendicitis, hernia de la cavidad abdominal y obstrucción intestinal	0	0	0	0	0	0	0	0	0	3	0	0
	609 Resto de enfermedades del sistema digestivo	0	0	0	0	0	0	0	0	0	0	0	0
	610 Enfermedades del sistema urinario	0	0	0	0	0	0	0	0	0	1	0	0
	613 Malformaciones congénitas, deformidades y anomalías cromosómicas	0	1	0	0	0	0	0	0	0	0	0	0
52051 Arboleda	**TOTAL**	**0**	**0**	**0**	**6**	**2**	**0**	**4**	**3**	**0**	**10**	**8**	**0**
	109 Resto de ciertas enfermedades infecciosas y parasitarias	0	0	0	0	0	0	0	0	0	1	0	0
	204 Tumor maligno de la tráquea, los bronquios y el pulmón	0	0	0	0	0	0	1	0	0	0	0	0
	207 Tumor maligno del cuello del útero	0	0	0	0	1	0	0	0	0	0	0	0
	212 Leucemia	0	0	0	0	0	0	0	0	0	1	0	0
	214 Tumores malignos de otras localizaciones y de las no especificadas	0	0	0	1	0	0	0	0	0	1	0	0
	215 Tumores in situ, benignos y los de comportamiento incierto o desconocido	0	0	0	0	0	0	0	0	0	0	1	0
	302 Enfermedades hipertensivas	0	0	0	0	0	0	1	0	0	0	0	0
	303 Enfermedades isquémicas del corazón	0	0	0	0	0	0	1	2	0	4	6	0
	507 Exposición a la corriente eléctrica	0	0	0	0	0	0	1	0	0	0	0	0
	508 Exposición al humo, fuego y llamas	0	0	0	0	0	0	0	0	0	0	0	0
	510 Otros accidentes, inclusive secuelas	0	0	0	1	1	0	0	0	0	1	0	0
	511 Lesiones autoinfligidas intencionalmente (suicidios)	0	0	0	1	0	0	0	0	0	0	0	0
	512 Agresiones (homicidios)	0	0	0	2	0	0	0	0	0	0	0	0
	601 Diabetes mellitus	0	0	0	0	0	0	0	1	0	0	0	0
	602 Deficiencias nutricionales y anemias nutricionales	0	0	0	0	0	0	0	0	0	1	0	0
	606 Resto de enfermedades del sistema respiratorio	0	0	0	0	0	0	0	0	0	0	1	0
	607 Apendicitis, hernia de la cavidad abdominal y obstrucción intestinal	0	0	0	0	0	0	0	0	0	1	0	0
	610 Enfermedades del sistema urinario	0	0	0	1	0	0	0	0	0	0	0	0
52079 Barbacoas	**TOTAL**	**2**	**0**	**0**	**21**	**8**	**0**	**17**	**11**	**0**	**17**	**17**	**0**
	000 Signos, síntomas y afecciones mal definidas	0	0	0	0	1	0	0	1	0	1	3	0
	102 Tuberculosis	0	0	0	1	0	0	0	0	0	0	0	0
	107 Enfermedad por el VIH (SIDA)	0	0	0	1	0	0	0	0	0	0	0	0

DEFUNCIONES POR GRUPOS DE EDAD Y SEXO, SEGÚN DEPARTAMENTO, MUNICIPIO DE RESIDENCIA Y GRUPOS DE CAUSAS DE DEFUNCIÓN (LISTA DE CAUSAS AGRUPADAS 6/67 CIE-10 DE OPS) DEPARTAMENTO DE NARIÑO 2022 (Ultimo dato oficial)

Fuente: DANE - Estadísticas Vitales, Subdirección de Salud Pública, Oficina de Epidemiología

Departamento y municipio de residencia	Grupos de causas de defunción (Lista de causas agrupadas 6/67 CIE-10 DE OPS)	De 5-14 años			De 15-44 años			De 45-64 años			De 65-84 años		
		Hombres	Mujeres	Indeterminado	Hombres	Mujeres	Indeterminado	Hombres	Mujeres	Indeterminado	Hombres	Mujeres	Indeterminado
	108 Infecciones respiratorias agudas	0	0	0	0	0	0	1	0	0	1	0	0
52079 Barbacoas	109 Resto de ciertas enfermedades infecciosas y parasitarias	1	0	0	0	0	0	0	0	0	1	0	0
	201 Tumor maligno del estómago	0	0	0	0	0	0	0	1	0	1	0	0
	202 Tumor maligno del colon y de la unión rectosigmoidea	0	0	0	0	0	0	0	0	0	1	0	0
	203 Tumor maligno de los órganos digestivos y del peritoneo excepto estómago y colon	0	0	0	0	0	0	0	2	0	0	0	0
	206 Tumor maligno de la mama de la mujer	0	0	0	0	0	0	0	1	0	0	0	0
	207 Tumor maligno del cuello del útero	0	0	0	0	1	0	0	0	0	0	0	0
	212 Leucemia	0	0	0	0	1	0	0	0	0	0	0	0
	214 Tumores malignos de otras localizaciones y de las no especificadas	0	0	0	0	0	0	0	0	0	0	1	0
	215 Tumores in situ, benignos y los de comportamiento incierto o desconocido	0	0	0	0	0	0	1	0	0	0	0	0
	302 Enfermedades hipertensivas	0	0	0	0	0	0	1	1	0	2	0	0
	303 Enfermedades isquémicas del corazón	0	0	0	0	0	0	1	1	0	1	1	0
	304 Enfermedad cardiopulmonar, enfermedades de la circulación pulmonar y otras formas de enfermedad del corazón	1	0	0	1	0	0	0	0	0	1	0	0
	306 Insuficiencia cardíaca	0	0	0	0	0	0	0	0	0	2	0	0
	307 Enfermedades cerebrovasculares	0	0	0	0	0	0	1	2	0	1	6	0
	309 Las demás enfermedades del sistema circulatorio	0	0	0	0	0	0	0	0	0	1	0	0
	401 Feto y recién nacido afectados por ciertas afecciones maternas	0	0	0	0	0	0	0	0	0	0	0	0
	404 Trastornos respiratorios específicos del período perinatal	0	0	0	0	0	0	0	0	0	0	0	0
	405 Sepsis bacteriana del recién nacido	0	0	0	0	0	0	0	0	0	0	0	0
	406 Resto de ciertas afecciones originadas en el período perinatal	0	0	0	0	0	0	0	0	0	0	0	0
	501 Accidentes de transporte terrestre	0	0	0	2	0	0	0	0	0	0	0	0
	503 Caídas	0	0	0	0	0	0	1	0	0	0	0	0
	504 Accidentes por disparo de arma de fuego	0	0	0	1	0	0	0	0	0	0	0	0
	505 Ahogamiento y sumersión accidentales	0	0	0	0	0	0	1	0	0	1	0	0
	506 Accidentes que obstruyen la respiración	0	0	0	1	0	0	0	0	0	0	0	0
	510 Otros accidentes, inclusive secuelas	0	0	0	1	0	0	1	0	0	0	0	0
	511 Lesiones autoinfligidas intencionalmente (suicidios)	0	0	0	0	0	0	0	1	0	0	0	0
	512 Agresiones (homicidios)	0	0	0	13	2	0	4	0	0	0	1	0
	513 Eventos de intención no determinada	0	0	0	0	0	0	0	0	0	1	0	0
	601 Diabetes mellitus	0	0	0	0	0	0	2	0	0	0	0	0
	604 Enfermedades del sistema nervioso, excepto meningitis	0	0	0	0	1	0	0	0	0	1	1	0
	605 Enfermedades crónicas de las vías respiratorias inferiores	0	0	0	0	0	0	0	0	0	0	0	0
	606 Resto de enfermedades del sistema respiratorio	0	0	0	0	0	0	1	0	0	0	2	0
	608 Cirrosis y ciertas otras enfermedades cróncas del hígado	0	0	0	0	0	0	1	1	0	0	0	0
	609 Resto de enfermedades del sistema digestivo	0	0	0	0	0	0	1	0	0	0	1	0
	610 Enfermedades del sistema urinario	0	0	0	0	0	0	0	0	0	0	0	0
	611 Hiperplasia de la próstata	0	0	0	0	0	0	0	0	0	0	0	0
	612 Embarazo, parto y puerperio	0	0	0	0	2	0	0	0	0	0	0	0
	613 Malformaciones congénitas, deformidades y anomalías cromosómicas	0	0	0	0	0	0	0	0	0	0	0	0

DEFUNCIONES POR GRUPOS DE EDAD Y SEXO, SEGÚN DEPARTAMENTO, MUNICIPIO DE RESIDENCIA Y GRUPOS DE CAUSAS DE DEFUNCIÓN (LISTA DE CAUSAS AGRUPADAS 6/67 CIE-10 DE OPS) DEPARTAMENTO DE NARIÑO 2022 (Ultimo dato oficial)

Fuente: DANE - Estadísticas Vitales, Subdirección de Salud Pública, Oficina de Epidemiología

Departamento y municipio de residencia Grupos de causas de defunción (Lista de causas agrupadas 6/67 CIE-10 DE OPS)		De 5-14 años			De 15-44 años			De 45-64 años			De 65-84 años		
		Hombres	Mujeres	Indeterminado	Hombres	Mujeres	Indeterminado	Hombres	Mujeres	Indeterminado	Hombres	Mujeres	Indeterminado
	614 Resto de las enfermedades	0	0	0	0	0	0	0	0	0	1	1	0
52083 Belén	**TOTAL**	**0**	**0**	**0**	**1**	**1**	**0**	**4**	**2**	**0**	**8**	**7**	**0**
	108 Infecciones respiratorias agudas	0	0	0	0	0	0	0	1	0	0	0	0
	109 Resto de ciertas enfermedades infecciosas y parasitarias	0	0	0	0	0	0	0	0	0	1	0	0
	201 Tumor maligno del estómago	0	0	0	0	0	0	0	1	0	0	0	0
	204 Tumor maligno de la tráquea, los bronquios y el pulmón	0	0	0	0	0	0	0	0	0	1	0	0
	210 Tumor maligno de la próstata	0	0	0	0	0	0	0	0	0	1	0	0
	214 Tumores malignos de otras localizaciones y de las no especificadas	0	0	0	0	0	0	0	0	0	0	1	0
	303 Enfermedades isquémicas del corazón	0	0	0	0	0	0	1	0	0	1	2	0
	304 Enfermedad cardiopulmonar, enfermedades de la circulación pulmonar y otras formas de enfermedad del corazón	0	0	0	0	0	0	0	0	0	1	0	0
	307 Enfermedades cerebrovasculares	0	0	0	0	0	0	0	0	0	1	1	0
	501 Accidentes de transporte terrestre	0	0	0	0	0	0	0	0	0	1	0	0
	510 Otros accidentes, inclusive secuelas	0	0	0	0	0	0	0	0	0	0	0	0
	511 Lesiones autoinfligidas intencionalmente (suicidios)	0	0	0	0	0	0	1	0	0	0	0	0
	512 Agresiones (homicidios)	0	0	0	1	0	0	0	0	0	0	0	0
	513 Eventos de intención no determinada	0	0	0	0	0	0	0	0	0	0	1	0
	601 Diabetes mellitus	0	0	0	0	0	0	0	0	0	1	0	0
	605 Enfermedades crónicas de las vías respiratorias inferiores	0	0	0	0	0	0	1	0	0	0	1	0
	609 Resto de enfermedades del sistema digestivo	0	0	0	0	1	0	0	0	0	0	1	0
	610 Enfermedades del sistema urinario	0	0	0	0	0	0	0	0	0	0	0	0
	614 Resto de las enfermedades	0	0	0	0	0	0	1	0	0	0	0	0
52110 Buesaco	**TOTAL**	**0**	**1**	**0**	**9**	**4**	**0**	**13**	**9**	**0**	**32**	**24**	**0**
	000 Signos, síntomas y afecciones mal definidas	0	0	0	0	0	0	1	0	0	1	0	0
	102 Tuberculosis	0	0	0	0	0	0	1	0	0	0	0	0
	108 Infecciones respiratorias agudas	0	0	0	0	0	0	0	0	0	0	3	0
	109 Resto de ciertas enfermedades infecciosas y parasitarias	0	0	0	0	1	0	1	0	0	2	2	0
	202 Tumor maligno del colon y de la unión rectosigmoidea	0	0	0	0	0	0	0	1	0	1	0	0
	203 Tumor maligno de los órganos digestivos y del peritoneo excepto estómago y colon	0	0	0	1	0	0	1	0	0	2	1	0
	206 Tumor maligno de la mama de la mujer	0	0	0	0	0	0	0	0	0	0	1	0
	207 Tumor maligno del cuello del útero	0	0	0	0	0	0	0	1	0	0	1	0
	210 Tumor maligno de la próstata	0	0	0	0	0	0	0	0	0	0	0	0
	211 Tumor maligno de otros órganos genitourinarios	0	0	0	0	0	0	1	1	0	0	1	0
	212 Leucemia	0	0	0	0	1	0	0	0	0	0	0	0
	213 Tumor maligno del tejido linfático, de otros órganos hematopoyéticos y de tejidos afines	0	0	0	0	0	0	0	0	0	1	0	0
	214 Tumores malignos de otras localizaciones y de las no especificadas	0	0	0	0	0	0	0	0	0	1	0	0
	302 Enfermedades hipertensivas	0	0	0	0	0	0	0	1	0	3	2	0
	303 Enfermedades isquémicas del corazón	0	0	0	0	0	0	0	2	0	9	6	0

IBS 2023

Instituto Departamental de Salud de Nariño

DEFUNCIONES POR GRUPOS DE EDAD Y SEXO, SEGÚN DEPARTAMENTO, MUNICIPIO DE RESIDENCIA Y GRUPOS DE CAUSAS DE DEFUNCIÓN (LISTA DE CAUSAS AGRUPADAS 6/67 CIE-10 DE OPS) DEPARTAMENTO DE NARIÑO 2022 (Ultimo dato oficial)

Fuente: DANE - Estadísticas Vitales, Subdirección de Salud Pública, Oficina de Epidemiología

Departamento y municipio de residencia Grupos de causas de defunción (Lista de causas agrupadas 6/67 CIE-10 DE OPS)		De 5-14 años			De 15-44 años			De 45-64 años			De 65-84 años		
		Hombres	Mujeres	Indeterminado	Hombres	Mujeres	Indeterminado	Hombres	Mujeres	Indeterminado	Hombres	Mujeres	Indeterminado
	304 Enfermedad cardiopulmonar, enfermedades de la circulación pulmonar y otras formas de enfermedad del corazón	0	0	0	0	0	0	1	0	0	0	0	0
52110 Buesaco	307 Enfermedades cerebrovasculares	0	0	0	0	0	0	2	0	0	4	2	0
	309 Las demás enfermedades del sistema circulatorio	0	0	0	0	0	0	0	0	0	1	0	0
	404 Trastornos respiratorios específicos del período perinatal	0	0	0	0	0	0	0	0	0	0	0	0
	501 Accidentes de transporte terrestre	0	0	0	3	0	0	2	0	0	1	0	0
	503 Caídas	0	0	0	0	1	0	1	0	0	0	0	0
	511 Lesiones autoinfligidas intencionalmente (suicidios)	0	0	0	1	0	0	0	0	0	0	0	0
	512 Agresiones (homicidios)	0	0	0	2	0	0	0	0	0	0	0	0
	513 Eventos de intención no determinada	0	0	0	0	0	0	1	1	0	2	0	0
	601 Diabetes mellitus	0	0	0	0	0	0	0	1	0	2	0	0
	602 Deficiencias nutricionales y anemias nutricionales	0	0	0	0	0	0	0	0	0	0	0	0
	604 Enfermedades del sistema nervioso, excepto meningitis	0	1	0	0	0	0	0	0	0	0	0	0
	605 Enfermedades crónicas de las vías respiratorias inferiores	0	0	0	0	0	0	0	1	0	0	2	0
	607 Apendicitis, hernia de la cavidad abdominal y obstrucción intestinal	0	0	0	0	0	0	1	0	0	0	0	0
	608 Cirrosis y ciertas otras enfermedades cróncas del hígado	0	0	0	0	0	0	0	0	0	0	0	0
	609 Resto de enfermedades del sistema digestivo	0	0	0	1	0	0	0	0	0	0	2	0
	610 Enfermedades del sistema urinario	0	0	0	0	0	0	0	0	0	1	0	0
	612 Embarazo, parto y puerperio	0	0	0	0	1	0	0	0	0	0	0	0
	613 Malformaciones congénitas, deformidades y anomalías cromosómicas	0	0	0	1	0	0	0	0	0	0	0	0
	614 Resto de las enfermedades	0	0	0	0	0	0	0	0	0	1	1	0
52203 Colón Genova	**TOTAL**	**1**	**0**	**0**	**4**	**0**	**0**	**3**	**0**	**0**	**17**	**9**	**0**
	000 Signos, síntomas y afecciones mal definidas	0	0	0	0	0	0	0	0	0	0	1	0
	106 Septicemia, excepto neonatal	0	0	0	0	0	0	0	0	0	0	0	0
	109 Resto de ciertas enfermedades infecciosas y parasitarias	0	0	0	0	0	0	1	0	0	3	0	0
	201 Tumor maligno del estómago	0	0	0	0	0	0	0	0	0	0	0	0
	203 Tumor maligno de los órganos digestivos y del peritoneo excepto estómago y colon	0	0	0	0	0	0	0	0	0	0	1	0
	210 Tumor maligno de la próstata	0	0	0	0	0	0	0	0	0	2	0	0
	214 Tumores malignos de otras localizaciones y de las no especificadas	0	0	0	0	0	0	0	0	0	0	0	0
	215 Tumores in situ, benignos y los de comportamiento incierto o desconocido	0	0	0	0	0	0	0	0	0	1	0	0
	302 Enfermedades hipertensivas	0	0	0	0	0	0	0	0	0	2	1	0
	303 Enfermedades isquémicas del corazón	0	0	0	0	0	0	0	0	0	3	2	0
	304 Enfermedad cardiopulmonar, enfermedades de la circulación pulmonar y otras formas de enfermedad del corazón	0	0	0	0	0	0	0	0	0	1	1	0
	307 Enfermedades cerebrovasculares	0	0	0	0	0	0	0	0	0	1	0	0
	309 Las demás enfermedades del sistema circulatorio	0	0	0	0	0	0	0	0	0	0	1	0
	501 Accidentes de transporte terrestre	1	0	0	1	0	0	0	0	0	0	0	0
	508 Exposición al humo, fuego y llamas	0	0	0	0	0	0	1	0	0	0	0	0
	512 Agresiones (homicidios)	0	0	0	2	0	0	0	0	0	0	0	0
	513 Eventos de intención no determinada	0	0	0	1	0	0	0	0	0	0	0	0

DEFUNCIONES POR GRUPOS DE EDAD Y SEXO, SEGÚN DEPARTAMENTO, MUNICIPIO DE RESIDENCIA Y GRUPOS DE CAUSAS DE DEFUNCIÓN (LISTA DE CAUSAS AGRUPADAS 6/67 CIE-10 DE OPS) DEPARTAMENTO DE NARIÑO 2022 (Ultimo dato oficial)

Fuente: DANE - Estadísticas Vitales, Subdirección de Salud Pública, Oficina de Epidemiología

Departamento y municipio de residencia Grupos de causas de defunción (Lista de causas agrupadas 6/67 CIE-10 DE OPS)		De 5-14 años			De 15-44 años			De 45-64 años			De 65-84 años		
		Hombres	Mujeres	Indeter minado	Hombres	Mujeres	Indeter minado	Hombres	Mujeres	Indeter minado	Hombres	Mujeres	Indeter minado
	601 Diabetes mellitus	0	0	0	0	0	0	0	0	0	0	1	0
52203 Colón Genova	604 Enfermedades del sistema nervioso, excepto meningitis	0	0	0	0	0	0	1	0	0	0	0	0
	605 Enfermedades crónicas de las vías respiratorias inferiores	0	0	0	0	0	0	0	0	0	2	0	0
	609 Resto de enfermedades del sistema digestivo	0	0	0	0	0	0	0	0	0	1	1	0
	610 Enfermedades del sistema urinario	0	0	0	0	0	0	0	0	0	0	0	0
	614 Resto de las enfermedades	0	0	0	0	0	0	0	0	0	1	0	0
52207 Consacá	**TOTAL**	**0**	**0**	**0**	**4**	**2**	**0**	**7**	**2**	**0**	**14**	**13**	**0**
	000 Signos, síntomas y afecciones mal definidas	0	0	0	0	0	0	0	0	0	0	0	0
	108 Infecciones respiratorias agudas	0	0	0	0	0	0	1	0	0	1	0	0
	109 Resto de ciertas enfermedades infecciosas y parasitarias	0	0	0	0	0	0	0	0	0	1	0	0
	201 Tumor maligno del estómago	0	0	0	1	0	0	0	0	0	1	0	0
	202 Tumor maligno del colon y de la unión rectosigmoidea	0	0	0	0	0	0	0	0	0	1	0	0
	203 Tumor maligno de los órganos digestivos y del peritoneo excepto estómago y colon	0	0	0	0	0	0	0	1	0	1	1	0
	204 Tumor maligno de la tráquea, los bronquios y el pulmón	0	0	0	0	0	0	0	0	0	0	0	0
	206 Tumor maligno de la mama de la mujer	0	0	0	0	1	0	0	0	0	0	1	0
	215 Tumores in situ, benignos y los de comportamiento incierto o desconocido	0	0	0	0	0	0	0	0	0	0	1	0
	302 Enfermedades hipertensivas	0	0	0	0	0	0	0	0	0	0	2	0
	303 Enfermedades isquémicas del corazón	0	0	0	0	0	0	0	0	0	2	0	0
	304 Enfermedad cardiopulmonar, enfermedades de la circulación pulmonar y otras formas de enfermedad del corazón	0	0	0	0	0	0	1	0	0	1	0	0
	307 Enfermedades cerebrovasculares	0	0	0	0	0	0	0	1	0	0	2	0
	501 Accidentes de transporte terrestre	0	0	0	2	0	0	0	0	0	0	0	0
	503 Caídas	0	0	0	0	0	0	1	0	0	2	0	0
	505 Ahogamiento y sumersión accidentales	0	0	0	0	0	0	0	0	0	1	0	0
	506 Accidentes que obstruyen la respiración	0	0	0	0	0	0	1	0	0	0	0	0
	511 Lesiones autoinfligidas intencionalmente (suicidios)	0	0	0	0	0	0	0	0	0	1	0	0
	601 Diabetes mellitus	0	0	0	0	0	0	1	0	0	0	1	0
	602 Deficiencias nutricionales y anemias nutricionales	0	0	0	0	0	0	1	0	0	0	0	0
	603 Trastornos mentales y del comportamiento	0	0	0	0	0	0	0	0	0	0	0	0
	605 Enfermedades crónicas de las vías respiratorias inferiores	0	0	0	0	0	0	0	0	0	1	0	0
	606 Resto de enfermedades del sistema respiratorio	0	0	0	1	0	0	0	0	0	0	2	0
	607 Apendicitis, hernia de la cavidad abdominal y obstrucción intestinal	0	0	0	0	0	0	0	0	0	0	1	0
	608 Cirrosis y ciertas otras enfermedades cróncas del hígado	0	0	0	0	0	0	0	0	0	0	1	0
	609 Resto de enfermedades del sistema digestivo	0	0	0	0	0	0	0	0	0	0	1	0
	610 Enfermedades del sistema urinario	0	0	0	0	0	0	0	0	0	1	0	0
	612 Embarazo, parto y puerperio	0	0	0	0	1	0	0	0	0	0	0	0
	614 Resto de las enfermedades	0	0	0	0	0	0	1	0	0	0	0	0
52210 Contadero	**TOTAL**	**0**	**0**	**0**	**1**	**0**	**0**	**5**	**3**	**0**	**8**	**5**	**0**
	109 Resto de ciertas enfermedades infecciosas y parasitarias	0	0	0	0	0	0	0	0	0	0	1	0

DEFUNCIONES POR GRUPOS DE EDAD Y SEXO, SEGÚN DEPARTAMENTO, MUNICIPIO DE RESIDENCIA Y GRUPOS DE CAUSAS DE DEFUNCIÓN (LISTA DE CAUSAS AGRUPADAS 6/67 CIE-10 DE OPS) DEPARTAMENTO DE NARIÑO 2022 (Ultimo dato oficial)

Fuente: DANE - Estadísticas Vitales, Subdirección de Salud Pública, Oficina de Epidemiología

Departamento y municipio de residencia Grupos de causas de defunción (Lista de causas agrupadas 6/67 CIE-10 DE OPS)		De 5-14 años			De 15-44 años			De 45-64 años			De 65-84 años		
		Hombres	Mujeres	Indeterminado	Hombres	Mujeres	Indeterminado	Hombres	Mujeres	Indeterminado	Hombres	Mujeres	Indeterminado
	201 Tumor maligno del estómago	0	0	0	0	0	0	1	1	0	0	0	0
52210 Contadero	203 Tumor maligno de los órganos digestivos y del peritoneo excepto estómago y colon	0	0	0	0	0	0	0	0	0	0	0	0
	207 Tumor maligno del cuello del útero	0	0	0	0	0	0	0	0	0	0	1	0
	213 Tumor maligno del tejido linfático, de otros órganos hematopoyéticos y de tejidos afines	0	0	0	0	0	0	0	1	0	0	0	0
	214 Tumores malignos de otras localizaciones y de las no especificadas	0	0	0	0	0	0	1	0	0	0	0	0
	302 Enfermedades hipertensivas	0	0	0	0	0	0	0	1	0	0	0	0
	303 Enfermedades isquémicas del corazón	0	0	0	0	0	0	2	0	0	1	1	0
	304 Enfermedad cardiopulmonar, enfermedades de la circulación pulmonar y otras formas de enfermedad del corazón	0	0	0	0	0	0	0	0	0	2	0	0
	307 Enfermedades cerebrovasculares	0	0	0	0	0	0	0	0	0	0	0	0
	309 Las demás enfermedades del sistema circulatorio	0	0	0	0	0	0	0	0	0	1	2	0
	503 Caídas	0	0	0	1	0	0	0	0	0	0	0	0
	512 Agresiones (homicidios)	0	0	0	0	0	0	1	0	0	0	0	0
	604 Enfermedades del sistema nervioso, excepto meningitis	0	0	0	0	0	0	0	0	0	1	0	0
	605 Enfermedades crónicas de las vías respiratorias inferiores	0	0	0	0	0	0	0	0	0	1	0	0
	609 Resto de enfermedades del sistema digestivo	0	0	0	0	0	0	0	0	0	1	0	0
	614 Resto de las enfermedades	0	0	0	0	0	0	0	0	0	1	0	0
52215 Córdoba	**TOTAL**	**1**	**0**	**0**	**5**	**0**	**0**	**2**	**2**	**0**	**15**	**21**	**0**
	109 Resto de ciertas enfermedades infecciosas y parasitarias	0	0	0	0	0	0	0	0	0	2	2	0
	202 Tumor maligno del colon y de la unión rectosigmoidea	0	0	0	0	0	0	1	0	0	0	0	0
	203 Tumor maligno de los órganos digestivos y del peritoneo excepto estómago y colon	0	0	0	0	0	0	0	0	0	1	2	0
	204 Tumor maligno de la tráquea, los bronquios y el pulmón	0	0	0	0	0	0	0	0	0	0	1	0
	207 Tumor maligno del cuello del útero	0	0	0	0	0	0	0	0	0	0	1	0
	210 Tumor maligno de la próstata	0	0	0	0	0	0	0	0	0	1	0	0
	211 Tumor maligno de otros órganos genitourinarios	0	0	0	0	0	0	0	0	0	0	2	0
	213 Tumor maligno del tejido linfático, de otros órganos hematopoyéticos y de tejidos afines	0	0	0	0	0	0	0	0	0	0	1	0
	214 Tumores malignos de otras localizaciones y de las no especificadas	0	0	0	0	0	0	0	0	0	0	1	0
	215 Tumores in situ, benignos y los de comportamiento incierto o desconocido	0	0	0	0	0	0	0	0	0	0	1	0
	302 Enfermedades hipertensivas	0	0	0	0	0	0	0	0	0	0	3	0
	303 Enfermedades isquémicas del corazón	0	0	0	0	0	0	0	0	0	3	2	0
	304 Enfermedad cardiopulmonar, enfermedades de la circulación pulmonar y otras formas de enfermedad del corazón	0	0	0	0	0	0	0	0	0	0	1	0
	306 Insuficiencia cardíaca	0	0	0	0	0	0	0	0	0	0	0	0
	307 Enfermedades cerebrovasculares	0	0	0	0	0	0	0	1	0	0	1	0
	309 Las demás enfermedades del sistema circulatorio	0	0	0	0	0	0	0	0	0	0	0	0
	501 Accidentes de transporte terrestre	0	0	0	2	0	0	0	0	0	0	0	0
	503 Caídas	0	0	0	0	0	0	0	0	0	1	0	0
	510 Otros accidentes, inclusive secuelas	0	0	0	1	0	0	0	0	0	0	0	0
	511 Lesiones autoinfligidas intencionalmente (suicidios)	1	0	0	0	0	0	0	0	0	0	0	0
	512 Agresiones (homicidios)	0	0	0	2	0	0	0	0	0	0	0	0

DEFUNCIONES POR GRUPOS DE EDAD Y SEXO, SEGÚN DEPARTAMENTO, MUNICIPIO DE RESIDENCIA Y GRUPOS DE CAUSAS DE DEFUNCIÓN (LISTA DE CAUSAS AGRUPADAS 6/67 CIE-10 DE OPS) DEPARTAMENTO DE NARIÑO 2022 (Ultimo dato oficial)

Fuente: DANE - Estadísticas Vitales, Subdirección de Salud Pública, Oficina de Epidemiología

Departamento y municipio de residencia Grupos de causas de defunción (Lista de causas agrupadas 6/67 CIE-10 DE OPS)		De 5-14 años			De 15-44 años			De 45-64 años			De 65-84 años		
		Hombres	Mujeres	Indeterminado	Hombres	Mujeres	Indeterminado	Hombres	Mujeres	Indeterminado	Hombres	Mujeres	Indeterminado
	601 Diabetes mellitus	0	0	0	0	0	0	0	0	0	0	1	0
52215 Córdoba	602 Deficiencias nutricionales y anemias nutricionales	0	0	0	0	0	0	0	0	0	0	1	0
	605 Enfermedades crónicas de las vías respiratorias inferiores	0	0	0	0	0	0	0	0	0	0	0	0
	606 Resto de enfermedades del sistema respiratorio	0	0	0	0	0	0	0	0	0	1	1	0
	607 Apendicitis, hernia de la cavidad abdominal y obstrucción intestinal	0	0	0	0	0	0	0	0	0	2	0	0
	608 Cirrosis y ciertas otras enfermedades cróncas del hígado	0	0	0	0	0	0	1	0	0	0	0	0
	609 Resto de enfermedades del sistema digestivo	0	0	0	0	0	0	0	0	0	3	0	0
	610 Enfermedades del sistema urinario	0	0	0	0	0	0	0	0	0	1	0	0
	614 Resto de las enfermedades	0	0	0	0	0	0	0	1	0	0	0	0
52224 Cuaspud Carlosama	**TOTAL**	**0**	**0**	**0**	**2**	**0**	**0**	**5**	**0**	**0**	**9**	**4**	**0**
	106 Septicemia, excepto neonatal	0	0	0	0	0	0	0	0	0	0	0	0
	109 Resto de ciertas enfermedades infecciosas y parasitarias	0	0	0	0	0	0	0	0	0	0	0	0
	201 Tumor maligno del estómago	0	0	0	0	0	0	1	0	0	0	0	0
	203 Tumor maligno de los órganos digestivos y del peritoneo excepto estómago y colon	0	0	0	0	0	0	0	0	0	0	0	0
	204 Tumor maligno de la tráquea, los bronquios y el pulmón	0	0	0	0	0	0	0	0	0	0	1	0
	214 Tumores malignos de otras localizaciones y de las no especificadas	0	0	0	0	0	0	1	0	0	0	0	0
	302 Enfermedades hipertensivas	0	0	0	0	0	0	0	0	0	0	0	0
	303 Enfermedades isquémicas del corazón	0	0	0	0	0	0	0	0	0	4	1	0
	307 Enfermedades cerebrovasculares	0	0	0	0	0	0	0	0	0	1	1	0
	501 Accidentes de transporte terrestre	0	0	0	0	0	0	1	0	0	0	0	0
	503 Caídas	0	0	0	0	0	0	0	0	0	0	0	0
	510 Otros accidentes, inclusive secuelas	0	0	0	0	0	0	2	0	0	0	0	0
	511 Lesiones autoinfligidas intencionalmente (suicidios)	0	0	0	0	0	0	0	0	0	0	0	0
	601 Diabetes mellitus	0	0	0	0	0	0	0	0	0	0	1	0
	605 Enfermedades crónicas de las vías respiratorias inferiores	0	0	0	0	0	0	0	0	0	1	0	0
	606 Resto de enfermedades del sistema respiratorio	0	0	0	0	0	0	0	0	0	1	0	0
	609 Resto de enfermedades del sistema digestivo	0	0	0	1	0	0	0	0	0	0	0	0
	610 Enfermedades del sistema urinario	0	0	0	0	0	0	0	0	0	2	0	0
	613 Malformaciones congénitas, deformidades y anomalías cromosómicas	0	0	0	1	0	0	0	0	0	0	0	0
52227 Cumbal	**TOTAL**	**1**	**1**	**0**	**14**	**7**	**0**	**15**	**3**	**0**	**38**	**25**	**0**
	000 Signos, síntomas y afecciones mal definidas	0	0	0	0	0	0	0	0	0	1	0	0
	101 Enfermedades infecciosas intestinales	0	0	0	0	0	0	1	0	0	0	0	0
	108 Infecciones respiratorias agudas	0	0	0	1	0	0	0	0	0	1	2	0
	109 Resto de ciertas enfermedades infecciosas y parasitarias	0	0	0	0	0	0	0	0	0	0	0	0
	201 Tumor maligno del estómago	0	0	0	0	0	0	1	0	0	6	1	0
	202 Tumor maligno del colon y de la unión rectosigmoidea	0	0	0	0	0	0	1	0	0	0	0	0
	203 Tumor maligno de los órganos digestivos y del peritoneo excepto estómago y colon	0	0	0	0	1	0	1	1	0	1	2	0
	204 Tumor maligno de la tráquea, los bronquios y el pulmón	0	0	0	0	0	0	1	0	0	0	0	0
	207 Tumor maligno del cuello del útero	0	0	0	0	1	0	0	0	0	0	0	0

DEFUNCIONES POR GRUPOS DE EDAD Y SEXO, SEGÚN DEPARTAMENTO, MUNICIPIO DE RESIDENCIA Y GRUPOS DE CAUSAS DE DEFUNCIÓN (LISTA DE CAUSAS AGRUPADAS 6/67 CIE-10 DE OPS) DEPARTAMENTO DE NARIÑO 2022 (Ultimo dato oficial)

Fuente: DANE - Estadísticas Vitales, Subdirección de Salud Pública, Oficina de Epidemiología

Departamento y municipio de residencia Grupos de causas de defunción (Lista de causas agrupadas 6/67 CIE-10 DE OPS)		De 5-14 años			De 15-44 años			De 45-64 años			De 65-84 años		
		Hombres	Mujeres	Indeterminado	Hombres	Mujeres	Indeterminado	Hombres	Mujeres	Indeterminado	Hombres	Mujeres	Indeterminado
	210 Tumor maligno de la próstata	0	0	0	0	0	0	1	0	0	1	0	0
52227 Cumbal	211 Tumor maligno de otros órganos genitourinarios	0	0	0	0	0	0	0	1	0	0	3	0
	212 Leucemia	0	0	0	0	1	0	0	0	0	0	0	0
	213 Tumor maligno del tejido linfático, de otros órganos hematopoyéticos y de tejidos afines	0	0	0	0	0	0	1	0	0	0	1	0
	214 Tumores malignos de otras localizaciones y de las no especificadas	0	0	0	0	1	0	0	0	0	0	1	0
	215 Tumores in situ, benignos y los de comportamiento incierto o desconocido	0	0	0	0	0	0	1	0	0	2	0	0
	302 Enfermedades hipertensivas	0	0	0	0	0	0	0	0	0	1	0	0
	303 Enfermedades isquémicas del corazón	0	0	0	0	0	0	1	0	0	5	4	0
	304 Enfermedad cardiopulmonar, enfermedades de la circulación pulmonar y otras formas de enfermedad del corazón	0	0	0	0	0	0	0	0	0	1	0	0
	306 Insuficiencia cardíaca	0	0	0	0	0	0	0	0	0	0	2	0
	307 Enfermedades cerebrovasculares	0	0	0	0	0	0	0	1	0	4	2	0
	401 Feto y recién nacido afectados por ciertas afecciones maternas	0	0	0	0	0	0	0	0	0	0	0	0
	406 Resto de ciertas afecciones originadas en el período perinatal	0	0	0	0	0	0	0	0	0	0	0	0
	501 Accidentes de transporte terrestre	0	0	0	4	0	0	0	0	0	2	0	0
	505 Ahogamiento y sumersión accidentales	0	0	0	1	0	0	0	0	0	0	0	0
	506 Accidentes que obstruyen la respiración	0	0	0	0	0	0	1	0	0	0	0	0
	509 Envenenamiento accidental por exposición a sustancias nocivas	0	0	0	1	0	0	0	0	0	0	0	0
	510 Otros accidentes, inclusive secuelas	0	0	0	0	0	0	1	0	0	1	1	0
	511 Lesiones autoinfligidas intencionalmente (suicidios)	0	1	0	0	0	0	0	0	0	2	0	0
	512 Agresiones (homicidios)	0	0	0	5	1	0	1	0	0	0	0	0
	513 Eventos de intención no determinada	0	0	0	2	0	0	0	0	0	0	0	0
	514 Las demás causas externas	0	0	0	0	0	0	0	0	0	1	0	0
	601 Diabetes mellitus	0	0	0	0	0	0	0	0	0	0	0	0
	604 Enfermedades del sistema nervioso, excepto meningitis	1	0	0	0	0	0	0	0	0	1	0	0
	605 Enfermedades crónicas de las vías respiratorias inferiores	0	0	0	0	0	0	0	0	0	2	1	0
	606 Resto de enfermedades del sistema respiratorio	0	0	0	0	1	0	0	0	0	0	0	0
	607 Apendicitis, hernia de la cavidad abdominal y obstrucción intestinal	0	0	0	0	0	0	1	0	0	0	1	0
	608 Cirrosis y ciertas otras enfermedades cróncas del hígado	0	0	0	0	1	0	1	0	0	0	0	0
	609 Resto de enfermedades del sistema digestivo	0	0	0	0	0	0	0	0	0	1	1	0
	610 Enfermedades del sistema urinario	0	0	0	0	0	0	0	0	0	1	1	0
	611 Hiperplasia de la próstata	0	0	0	0	0	0	0	0	0	1	0	0
	613 Malformaciones congénitas, deformidades y anomalías cromosómicas	0	0	0	0	0	0	0	0	0	0	0	0
	614 Resto de las enfermedades	0	0	0	0	0	0	1	0	0	3	2	0
52233 Cumbitara	**TOTAL**	**1**	**0**	**0**	**10**	**2**	**0**	**2**	**0**	**0**	**13**	**10**	**0**
	108 Infecciones respiratorias agudas	0	0	0	0	0	0	1	0	0	0	0	0
	201 Tumor maligno del estómago	0	0	0	0	0	0	0	0	0	1	0	0
	203 Tumor maligno de los órganos digestivos y del peritoneo excepto estómago y colon	0	0	0	0	0	0	0	0	0	1	0	0
	210 Tumor maligno de la próstata	0	0	0	0	0	0	0	0	0	1	0	0

DEFUNCIONES POR GRUPOS DE EDAD Y SEXO, SEGÚN DEPARTAMENTO, MUNICIPIO DE RESIDENCIA Y GRUPOS DE CAUSAS DE DEFUNCIÓN (LISTA DE CAUSAS AGRUPADAS 6/67 CIE-10 DE OPS) DEPARTAMENTO DE NARIÑO 2022 (Ultimo dato oficial)

Fuente: DANE - Estadísticas Vitales, Subdirección de Salud Pública, Oficina de Epidemiología

Departamento y municipio de residencia Grupos de causas de defunción (Lista de causas agrupadas 6/67 CIE-10 DE OPS)		De 5-14 años			De 15-44 años			De 45-64 años			De 65-84 años		
		Hombres	Mujeres	Indeterminado	Hombres	Mujeres	Indeterminado	Hombres	Mujeres	Indeterminado	Hombres	Mujeres	Indeterminado
	302 Enfermedades hipertensivas	0	0	0	0	0	0	0	0	0	2	2	0
52233 Cumbitara	303 Enfermedades isquémicas del corazón	0	0	0	0	0	0	0	0	0	2	4	0
	306 Insuficiencia cardíaca	0	0	0	0	0	0	0	0	0	1	0	0
	307 Enfermedades cerebrovasculares	0	0	0	0	0	0	0	0	0	3	2	0
	309 Las demás enfermedades del sistema circulatorio	0	0	0	0	0	0	0	0	0	1	1	0
	501 Accidentes de transporte terrestre	0	0	0	3	0	0	0	0	0	0	0	0
	507 Exposición a la corriente eléctrica	0	0	0	1	0	0	0	0	0	0	0	0
	510 Otros accidentes, inclusive secuelas	0	0	0	0	0	0	1	0	0	1	0	0
	511 Lesiones autoinfligidas intencionalmente (suicidios)	1	0	0	0	0	0	0	0	0	0	0	0
	512 Agresiones (homicidios)	0	0	0	4	1	0	0	0	0	0	0	0
	513 Eventos de intención no determinada	0	0	0	1	0	0	0	0	0	0	0	0
	604 Enfermedades del sistema nervioso, excepto meningitis	0	0	0	1	0	0	0	0	0	0	0	0
	605 Enfermedades crónicas de las vías respiratorias inferiores	0	0	0	0	0	0	0	0	0	0	1	0
	610 Enfermedades del sistema urinario	0	0	0	0	0	0	0	0	0	0	0	0
	612 Embarazo, parto y puerperio	0	0	0	0	1	0	0	0	0	0	0	0
	614 Resto de las enfermedades	0	0	0	0	0	0	0	0	0	0	0	0
52240 Chachagüí	**TOTAL**	**1**	**0**	**0**	**6**	**2**	**0**	**8**	**7**	**0**	**19**	**19**	**0**
	000 Signos, síntomas y afecciones mal definidas	0	0	0	0	0	0	0	0	0	0	0	0
	108 Infecciones respiratorias agudas	0	0	0	0	0	0	0	0	0	0	1	0
	109 Resto de ciertas enfermedades infecciosas y parasitarias	0	0	0	0	0	0	0	0	0	0	0	0
	201 Tumor maligno del estómago	0	0	0	0	0	0	1	1	0	1	0	0
	202 Tumor maligno del colon y de la unión rectosigmoidea	0	0	0	0	0	0	0	0	0	0	2	0
	203 Tumor maligno de los órganos digestivos y del peritoneo excepto estómago y colon	0	0	0	0	0	0	1	0	0	1	0	0
	210 Tumor maligno de la próstata	0	0	0	0	0	0	0	0	0	1	0	0
	211 Tumor maligno de otros órganos genitourinarios	0	0	0	0	0	0	0	1	0	0	1	0
	212 Leucemia	0	0	0	0	0	0	1	0	0	0	0	0
	213 Tumor maligno del tejido linfático, de otros órganos hematopoyéticos y de tejidos afines	0	0	0	0	0	0	0	2	0	0	0	0
	214 Tumores malignos de otras localizaciones y de las no especificadas	0	0	0	0	1	0	0	1	0	0	1	0
	215 Tumores in situ, benignos y los de comportamiento incierto o desconocido	0	0	0	0	0	0	1	0	0	0	0	0
	302 Enfermedades hipertensivas	0	0	0	0	0	0	0	0	0	2	2	0
	303 Enfermedades isquémicas del corazón	0	0	0	1	0	0	1	1	0	4	4	0
	304 Enfermedad cardiopulmonar, enfermedades de la circulación pulmonar y otras formas de enfermedad del corazón	1	0	0	0	0	0	0	0	0	1	0	0
	307 Enfermedades cerebrovasculares	0	0	0	1	0	0	0	0	0	2	1	0
	309 Las demás enfermedades del sistema circulatorio	0	0	0	0	0	0	0	0	0	0	1	0
	501 Accidentes de transporte terrestre	0	0	0	3	1	0	0	0	0	0	1	0
	510 Otros accidentes, inclusive secuelas	0	0	0	0	0	0	0	0	0	1	0	0
	511 Lesiones autoinfligidas intencionalmente (suicidios)	0	0	0	1	0	0	0	0	0	0	0	0
	512 Agresiones (homicidios)	0	0	0	0	0	0	1	0	0	0	0	0

DEFUNCIONES POR GRUPOS DE EDAD Y SEXO, SEGÚN DEPARTAMENTO, MUNICIPIO DE RESIDENCIA Y GRUPOS DE CAUSAS DE DEFUNCIÓN (LISTA DE CAUSAS AGRUPADAS 6/67 CIE-10 DE OPS) DEPARTAMENTO DE NARIÑO 2022 (Ultimo dato oficial)

Fuente: DANE - Estadísticas Vitales, Subdirección de Salud Pública, Oficina de Epidemiología

Departamento y municipio de residencia	Grupos de causas de defunción (Lista de causas agrupadas 6/67 CIE-10 DE OPS)	De 5-14 años			De 15-44 años			De 45-64 años			De 65-84 años		
		Hombres	Mujeres	Indeterminado	Hombres	Mujeres	Indeterminado	Hombres	Mujeres	Indeterminado	Hombres	Mujeres	Indeterminado
	513 Eventos de intención no determinada	0	0	0	0	0	0	1	0	0	1	0	0
52240 Chachagüí	601 Diabetes mellitus	0	0	0	0	0	0	0	0	0	0	1	0
	604 Enfermedades del sistema nervioso, excepto meningitis	0	0	0	0	0	0	0	0	0	0	2	0
	605 Enfermedades crónicas de las vías respiratorias inferiores	0	0	0	0	0	0	0	0	0	3	1	0
	606 Resto de enfermedades del sistema respiratorio	0	0	0	0	0	0	0	0	0	1	0	0
	607 Apendicitis, hernia de la cavidad abdominal y obstrucción intestinal	0	0	0	0	0	0	1	1	0	0	0	0
	608 Cirrosis y ciertas otras enfermedades cróncas del hígado	0	0	0	0	0	0	0	0	0	0	1	0
	609 Resto de enfermedades del sistema digestivo	0	0	0	0	0	0	0	0	0	1	0	0
	614 Resto de las enfermedades	0	0	0	0	0	0	0	0	0	0	0	0
52250 El Charco	**TOTAL**	**1**	**1**	**0**	**21**	**7**	**0**	**7**	**4**	**0**	**9**	**10**	**0**
	000 Signos, síntomas y afecciones mal definidas	0	0	0	4	1	0	2	1	0	1	1	0
	105 Meningitis	0	0	0	1	0	0	0	0	0	0	0	0
	108 Infecciones respiratorias agudas	0	1	0	0	0	0	0	0	0	0	0	0
	201 Tumor maligno del estómago	0	0	0	0	0	0	0	1	0	0	0	0
	203 Tumor maligno de los órganos digestivos y del peritoneo excepto estómago y colon	0	0	0	0	0	0	0	0	0	1	0	0
	206 Tumor maligno de la mama de la mujer	0	0	0	0	0	0	0	0	0	0	1	0
	207 Tumor maligno del cuello del útero	0	0	0	0	1	0	0	0	0	0	0	0
	213 Tumor maligno del tejido linfático, de otros órganos hematopoyéticos y de tejidos afines	0	0	0	1	1	0	0	0	0	1	0	0
	214 Tumores malignos de otras localizaciones y de las no especificadas	0	0	0	0	1	0	0	0	0	1	0	0
	215 Tumores in situ, benignos y los de comportamiento incierto o desconocido	0	0	0	0	0	0	0	0	0	1	0	0
	302 Enfermedades hipertensivas	0	0	0	0	0	0	0	0	0	1	2	0
	303 Enfermedades isquémicas del corazón	0	0	0	0	0	0	0	0	0	1	1	0
	307 Enfermedades cerebrovasculares	0	0	0	0	0	0	1	2	0	1	3	0
	309 Las demás enfermedades del sistema circulatorio	0	0	0	0	0	0	0	0	0	0	0	0
	401 Feto y recién nacido afectados por ciertas afecciones maternas	0	0	0	0	0	0	0	0	0	0	0	0
	402 Feto y recién nacido afectados por complicaciones obstétricas y traumatismo del nacimiento	0	0	0	0	0	0	0	0	0	0	0	0
	403 Retardo del crecimiento fetal, desnutrición fetal, gestación corta y bajo peso al nacer	0	0	0	0	0	0	0	0	0	0	0	0
	404 Trastornos respiratorios específicos del período perinatal	0	0	0	0	0	0	0	0	0	0	0	0
	502 Los demás accidentes de transporte y los no especificados	0	0	0	1	0	0	0	0	0	0	0	0
	503 Caídas	0	0	0	0	0	0	0	0	0	0	1	0
	505 Ahogamiento y sumersión accidentales	1	0	0	0	0	0	1	0	0	0	0	0
	510 Otros accidentes, inclusive secuelas	0	0	0	1	1	0	1	0	0	0	0	0
	511 Lesiones autoinfligidas intencionalmente (suicidios)	0	0	0	1	0	0	0	0	0	0	0	0
	512 Agresiones (homicidios)	0	0	0	7	1	0	1	0	0	0	0	0
	513 Eventos de intención no determinada	0	0	0	2	0	0	0	0	0	0	0	0
	601 Diabetes mellitus	0	0	0	1	0	0	0	0	0	0	0	0
	604 Enfermedades del sistema nervioso, excepto meningitis	0	0	0	0	1	0	0	0	0	0	0	0
	607 Apendicitis, hernia de la cavidad abdominal y obstrucción intestinal	0	0	0	0	0	0	0	0	0	1	0	0

DEFUNCIONES POR GRUPOS DE EDAD Y SEXO, SEGÚN DEPARTAMENTO, MUNICIPIO DE RESIDENCIA Y GRUPOS DE CAUSAS DE DEFUNCIÓN (LISTA DE CAUSAS AGRUPADAS 6/67 CIE-10 DE OPS) DEPARTAMENTO DE NARIÑO 2022 (Ultimo dato oficial)

Fuente: DANE - Estadísticas Vitales, Subdirección de Salud Pública, Oficina de Epidemiología

Departamento y municipio de residencia Grupos de causas de defunción (Lista de causas agrupadas 6/67 CIE-10 DE OPS)		De 5-14 años			De 15-44 años			De 45-64 años			De 65-84 años		
		Hombres	Mujeres	Indeterminado	Hombres	Mujeres	Indeterminado	Hombres	Mujeres	Indeterminado	Hombres	Mujeres	Indeterminado
	609 Resto de enfermedades del sistema digestivo	0	0	0	1	0	0	0	0	0	0	1	0
52250 El Charco	611 Hiperplasia de la próstata	0	0	0	0	0	0	1	0	0	0	0	0
	613 Malformaciones congénitas, deformidades y anomalías cromosómicas	0	0	0	0	0	0	0	0	0	0	0	0
	614 Resto de las enfermedades	0	0	0	1	0	0	0	0	0	0	0	0
52254 El Peñol	**TOTAL**	**0**	**0**	**0**	**1**	**0**	**0**	**2**	**5**	**0**	**12**	**9**	**0**
	000 Signos, síntomas y afecciones mal definidas	0	0	0	0	0	0	0	0	0	0	0	0
	108 Infecciones respiratorias agudas	0	0	0	0	0	0	0	0	0	1	0	0
	109 Resto de ciertas enfermedades infecciosas y parasitarias	0	0	0	0	0	0	0	0	0	0	0	0
	203 Tumor maligno de los órganos digestivos y del peritoneo excepto estómago y colon	0	0	0	0	0	0	0	0	0	0	1	0
	207 Tumor maligno del cuello del útero	0	0	0	0	0	0	0	1	0	0	0	0
	209 Tumor maligno del útero, parte no especificada	0	0	0	0	0	0	0	0	0	0	1	0
	214 Tumores malignos de otras localizaciones y de las no especificadas	0	0	0	0	0	0	0	1	0	0	0	0
	302 Enfermedades hipertensivas	0	0	0	0	0	0	0	0	0	4	2	0
	303 Enfermedades isquémicas del corazón	0	0	0	0	0	0	1	1	0	0	2	0
	307 Enfermedades cerebrovasculares	0	0	0	0	0	0	0	0	0	1	0	0
	309 Las demás enfermedades del sistema circulatorio	0	0	0	0	0	0	0	0	0	1	1	0
	501 Accidentes de transporte terrestre	0	0	0	0	0	0	0	0	0	0	1	0
	510 Otros accidentes, inclusive secuelas	0	0	0	0	0	0	0	0	0	0	0	0
	511 Lesiones autoinfligidas intencionalmente (suicidios)	0	0	0	1	0	0	0	0	0	0	0	0
	512 Agresiones (homicidios)	0	0	0	0	0	0	0	0	0	1	0	0
	601 Diabetes mellitus	0	0	0	0	0	0	0	1	0	0	0	0
	602 Deficiencias nutricionales y anemias nutricionales	0	0	0	0	0	0	0	0	0	1	0	0
	605 Enfermedades crónicas de las vías respiratorias inferiores	0	0	0	0	0	0	0	0	0	1	1	0
	606 Resto de enfermedades del sistema respiratorio	0	0	0	0	0	0	0	0	0	1	0	0
	609 Resto de enfermedades del sistema digestivo	0	0	0	0	0	0	0	1	0	1	0	0
	610 Enfermedades del sistema urinario	0	0	0	0	0	0	0	0	0	0	0	0
	614 Resto de las enfermedades	0	0	0	0	0	0	1	0	0	0	0	0
52256 El Rosario	**TOTAL**	**1**	**0**	**0**	**9**	**2**	**0**	**8**	**7**	**0**	**9**	**12**	**0**
	000 Signos, síntomas y afecciones mal definidas	0	0	0	0	0	0	1	0	0	0	0	0
	102 Tuberculosis	0	0	0	0	0	0	0	0	0	1	0	0
	108 Infecciones respiratorias agudas	0	0	0	0	0	0	0	0	0	2	1	0
	109 Resto de ciertas enfermedades infecciosas y parasitarias	0	0	0	0	0	0	0	0	0	0	1	0
	203 Tumor maligno de los órganos digestivos y del peritoneo excepto estómago y colon	0	0	0	0	0	0	0	1	0	0	0	0
	207 Tumor maligno del cuello del útero	0	0	0	0	0	0	0	1	0	0	0	0
	302 Enfermedades hipertensivas	0	0	0	0	0	0	1	0	0	0	1	0
	303 Enfermedades isquémicas del corazón	0	0	0	0	0	0	0	1	0	2	2	0
	304 Enfermedad cardiopulmonar, enfermedades de la circulación pulmonar y otras formas de enfermedad del corazón	0	0	0	0	1	0	0	0	0	1	0	0
	307 Enfermedades cerebrovasculares	0	0	0	0	0	0	1	0	0	0	0	0

DEFUNCIONES POR GRUPOS DE EDAD Y SEXO, SEGÚN DEPARTAMENTO, MUNICIPIO DE RESIDENCIA Y GRUPOS DE CAUSAS DE DEFUNCIÓN (LISTA DE CAUSAS AGRUPADAS 6/67 CIE-10 DE OPS) DEPARTAMENTO DE NARIÑO 2022 (Ultimo dato oficial)

Fuente: DANE - Estadísticas Vitales, Subdirección de Salud Pública, Oficina de Epidemiología

Departamento y municipio de residencia Grupos de causas de defunción (Lista de causas agrupadas 6/67 CIE-10 DE OPS)		De 5-14 años			De 15-44 años			De 45-64 años			De 65-84 años		
		Hombres	Mujeres	Indeterminado	Hombres	Mujeres	Indeterminado	Hombres	Mujeres	Indeterminado	Hombres	Mujeres	Indeterminado
	501 Accidentes de transporte terrestre	1	0	0	0	0	0	3	1	0	0	0	0
52256 El Rosario	510 Otros accidentes, inclusive secuelas	0	0	0	0	0	0	1	0	0	0	1	0
	511 Lesiones autoinfligidas intencionalmente (suicidios)	0	0	0	1	0	0	0	0	0	0	0	0
	512 Agresiones (homicidios)	0	0	0	4	1	0	0	1	0	0	0	0
	513 Eventos de intención no determinada	0	0	0	3	0	0	0	0	0	0	0	0
	601 Diabetes mellitus	0	0	0	0	0	0	1	0	0	0	3	0
	602 Deficiencias nutricionales y anemias nutricionales	0	0	0	0	0	0	0	1	0	1	0	0
	604 Enfermedades del sistema nervioso, excepto meningitis	0	0	0	1	0	0	0	0	0	1	0	0
	605 Enfermedades crónicas de las vías respiratorias inferiores	0	0	0	0	0	0	0	0	0	0	1	0
	606 Resto de enfermedades del sistema respiratorio	0	0	0	0	0	0	0	0	0	1	0	0
	607 Apendicitis, hernia de la cavidad abdominal y obstrucción intestinal	0	0	0	0	0	0	0	0	0	0	1	0
	610 Enfermedades del sistema urinario	0	0	0	0	0	0	0	0	0	0	1	0
	614 Resto de las enfermedades	0	0	0	0	0	0	0	1	0	0	0	0
52258 El Tablón de Gómez	**TOTAL**	**1**	**0**	**0**	**4**	**1**	**0**	**6**	**4**	**0**	**33**	**17**	**0**
	000 Signos, síntomas y afecciones mal definidas	0	0	0	0	0	0	0	0	0	5	1	0
	108 Infecciones respiratorias agudas	0	0	0	0	0	0	0	0	0	1	0	0
	109 Resto de ciertas enfermedades infecciosas y parasitarias	0	0	0	0	0	0	1	0	0	2	0	0
	201 Tumor maligno del estómago	0	0	0	0	0	0	1	0	0	1	1	0
	203 Tumor maligno de los órganos digestivos y del peritoneo excepto estómago y colon	0	0	0	0	0	0	0	0	0	1	3	0
	204 Tumor maligno de la tráquea, los bronquios y el pulmón	0	0	0	0	0	0	1	0	0	0	0	0
	210 Tumor maligno de la próstata	0	0	0	0	0	0	0	0	0	1	0	0
	213 Tumor maligno del tejido linfático, de otros órganos hematopoyéticos y de tejidos afines	0	0	0	0	0	0	0	0	0	1	0	0
	214 Tumores malignos de otras localizaciones y de las no especificadas	0	0	0	1	0	0	0	0	0	0	0	0
	302 Enfermedades hipertensivas	0	0	0	0	0	0	0	2	0	8	5	0
	303 Enfermedades isquémicas del corazón	0	0	0	0	0	0	1	0	0	3	1	0
	307 Enfermedades cerebrovasculares	0	0	0	0	0	0	2	0	0	4	3	0
	309 Las demás enfermedades del sistema circulatorio	0	0	0	0	0	0	0	0	0	0	0	0
	501 Accidentes de transporte terrestre	0	0	0	2	0	0	0	1	0	0	0	0
	510 Otros accidentes, inclusive secuelas	0	0	0	0	0	0	0	0	0	0	1	0
	511 Lesiones autoinfligidas intencionalmente (suicidios)	0	0	0	0	0	0	0	0	0	1	0	0
	512 Agresiones (homicidios)	0	0	0	1	0	0	0	0	0	0	0	0
	513 Eventos de intención no determinada	0	0	0	0	1	0	0	0	0	1	0	0
	601 Diabetes mellitus	0	0	0	0	0	0	0	1	0	0	1	0
	602 Deficiencias nutricionales y anemias nutricionales	0	0	0	0	0	0	0	0	0	0	0	0
	604 Enfermedades del sistema nervioso, excepto meningitis	1	0	0	0	0	0	0	0	0	0	0	0
	605 Enfermedades crónicas de las vías respiratorias inferiores	0	0	0	0	0	0	0	0	0	0	0	0
	606 Resto de enfermedades del sistema respiratorio	0	0	0	0	0	0	0	0	0	1	0	0
	607 Apendicitis, hernia de la cavidad abdominal y obstrucción intestinal	0	0	0	0	0	0	0	0	0	1	0	0
	609 Resto de enfermedades del sistema digestivo	0	0	0	0	0	0	0	0	0	1	1	0

DEFUNCIONES POR GRUPOS DE EDAD Y SEXO, SEGÚN DEPARTAMENTO, MUNICIPIO DE RESIDENCIA Y GRUPOS DE CAUSAS DE DEFUNCIÓN (LISTA DE CAUSAS AGRUPADAS 6/67 CIE-10 DE OPS) DEPARTAMENTO DE NARIÑO 2022 (Ultimo dato oficial)

Fuente: DANE - Estadísticas Vitales, Subdirección de Salud Pública, Oficina de Epidemiología

Departamento y municipio de residencia Grupos de causas de defunción (Lista de causas agrupadas 6/67 CIE-10 DE OPS)		De 5-14 años			De 15-44 años			De 45-64 años			De 65-84 años		
		Hombres	Mujeres	Indeterminado	Hombres	Mujeres	Indeterminado	Hombres	Mujeres	Indeterminado	Hombres	Mujeres	Indeterminado
	610 Enfermedades del sistema urinario	0	0	0	0	0	0	0	0	0	1	0	0
52260 El Tambo	**TOTAL**	**0**	**0**	**0**	**7**	**0**	**0**	**5**	**5**	**0**	**28**	**12**	**0**
	108 Infecciones respiratorias agudas	0	0	0	0	0	0	1	0	0	1	0	0
	109 Resto de ciertas enfermedades infecciosas y parasitarias	0	0	0	0	0	0	0	0	0	0	0	0
	201 Tumor maligno del estómago	0	0	0	0	0	0	0	0	0	0	0	0
	202 Tumor maligno del colon y de la unión rectosigmoidea	0	0	0	0	0	0	0	0	0	0	1	0
	203 Tumor maligno de los órganos digestivos y del peritoneo excepto estómago y colon	0	0	0	0	0	0	1	0	0	0	1	0
	207 Tumor maligno del cuello del útero	0	0	0	0	0	0	0	1	0	0	0	0
	210 Tumor maligno de la próstata	0	0	0	0	0	0	0	0	0	0	0	0
	211 Tumor maligno de otros órganos genitourinarios	0	0	0	0	0	0	0	0	0	0	1	0
	213 Tumor maligno del tejido linfático, de otros órganos hematopoyéticos y de tejidos afines	0	0	0	0	0	0	0	0	0	1	0	0
	214 Tumores malignos de otras localizaciones y de las no especificadas	0	0	0	0	0	0	0	0	0	1	1	0
	215 Tumores in situ, benignos y los de comportamiento incierto o desconocido	0	0	0	0	0	0	0	1	0	1	1	0
	302 Enfermedades hipertensivas	0	0	0	0	0	0	0	0	0	2	0	0
	303 Enfermedades isquémicas del corazón	0	0	0	0	0	0	0	0	0	9	4	0
	304 Enfermedad cardiopulmonar, enfermedades de la circulación pulmonar y otras formas de enfermedad del corazón	0	0	0	0	0	0	0	0	0	1	0	0
	307 Enfermedades cerebrovasculares	0	0	0	0	0	0	0	0	0	1	1	0
	309 Las demás enfermedades del sistema circulatorio	0	0	0	0	0	0	0	0	0	0	0	0
	501 Accidentes de transporte terrestre	0	0	0	1	0	0	1	0	0	0	0	0
	512 Agresiones (homicidios)	0	0	0	4	0	0	0	0	0	0	0	0
	513 Eventos de intención no determinada	0	0	0	1	0	0	0	0	0	0	0	0
	601 Diabetes mellitus	0	0	0	0	0	0	0	1	0	0	0	0
	602 Deficiencias nutricionales y anemias nutricionales	0	0	0	0	0	0	0	0	0	1	0	0
	604 Enfermedades del sistema nervioso, excepto meningitis	0	0	0	1	0	0	0	1	0	0	0	0
	605 Enfermedades crónicas de las vías respiratorias inferiores	0	0	0	0	0	0	0	0	0	4	0	0
	607 Apendicitis, hernia de la cavidad abdominal y obstrucción intestinal	0	0	0	0	0	0	0	0	0	1	0	0
	608 Cirrosis y ciertas otras enfermedades cróncas del hígado	0	0	0	0	0	0	1	0	0	0	0	0
	609 Resto de enfermedades del sistema digestivo	0	0	0	0	0	0	1	0	0	2	1	0
	610 Enfermedades del sistema urinario	0	0	0	0	0	0	0	0	0	1	1	0
	611 Hiperplasia de la próstata	0	0	0	0	0	0	0	0	0	1	0	0
	613 Malformaciones congénitas, deformidades y anomalías cromosómicas	0	0	0	0	0	0	0	0	0	0	0	0
	614 Resto de las enfermedades	0	0	0	0	0	0	0	1	0	1	0	0
52287 Funes	**TOTAL**	**0**	**0**	**0**	**2**	**1**	**0**	**3**	**2**	**0**	**15**	**15**	**0**
	000 Signos, síntomas y afecciones mal definidas	0	0	0	0	0	0	0	0	0	0	1	0
	201 Tumor maligno del estómago	0	0	0	0	0	0	0	0	0	2	0	0
	211 Tumor maligno de otros órganos genitourinarios	0	0	0	0	0	0	0	1	0	0	0	0
	213 Tumor maligno del tejido linfático, de otros órganos hematopoyéticos y de tejidos afines	0	0	0	0	0	0	0	0	0	0	1	0
	214 Tumores malignos de otras localizaciones y de las no especificadas	0	0	0	0	0	0	0	0	0	0	0	0

DEFUNCIONES POR GRUPOS DE EDAD Y SEXO, SEGÚN DEPARTAMENTO, MUNICIPIO DE RESIDENCIA Y GRUPOS DE CAUSAS DE DEFUNCIÓN (LISTA DE CAUSAS AGRUPADAS 6/67 CIE-10 DE OPS) DEPARTAMENTO DE NARIÑO 2022 (Ultimo dato oficial)

Fuente: DANE - Estadísticas Vitales, Subdirección de Salud Pública, Oficina de Epidemiología

Departamento y municipio de residencia Grupos de causas de defunción (Lista de causas agrupadas 6/67 CIE-10 DE OPS)		De 5-14 años			De 15-44 años			De 45-64 años			De 65-84 años		
		Hombres	Mujeres	Indeterminado	Hombres	Mujeres	Indeterminado	Hombres	Mujeres	Indeterminado	Hombres	Mujeres	Indeterminado
	215 Tumores in situ, benignos y los de comportamiento incierto o desconocido	0	0	0	0	0	0	0	0	0	0	1	0
52287 Funes	302 Enfermedades hipertensivas	0	0	0	0	0	0	0	0	0	5	3	0
	303 Enfermedades isquémicas del corazón	0	0	0	0	0	0	0	0	0	2	2	0
	306 Insuficiencia cardíaca	0	0	0	0	0	0	1	0	0	0	1	0
	307 Enfermedades cerebrovasculares	0	0	0	0	0	0	0	1	0	0	1	0
	309 Las demás enfermedades del sistema circulatorio	0	0	0	0	0	0	0	0	0	0	0	0
	501 Accidentes de transporte terrestre	0	0	0	2	0	0	0	0	0	0	0	0
	510 Otros accidentes, inclusive secuelas	0	0	0	0	0	0	0	0	0	1	0	0
	513 Eventos de intención no determinada	0	0	0	0	0	0	1	0	0	1	0	0
	601 Diabetes mellitus	0	0	0	0	0	0	1	0	0	0	0	0
	602 Deficiencias nutricionales y anemias nutricionales	0	0	0	0	0	0	0	0	0	0	1	0
	604 Enfermedades del sistema nervioso, excepto meningitis	0	0	0	0	0	0	0	0	0	0	0	0
	605 Enfermedades crónicas de las vías respiratorias inferiores	0	0	0	0	0	0	0	0	0	2	1	0
	607 Apendicitis, hernia de la cavidad abdominal y obstrucción intestinal	0	0	0	0	0	0	0	0	0	0	2	0
	609 Resto de enfermedades del sistema digestivo	0	0	0	0	0	0	0	0	0	0	1	0
	610 Enfermedades del sistema urinario	0	0	0	0	0	0	0	0	0	2	0	0
	613 Malformaciones congénitas, deformidades y anomalías cromosómicas	0	0	0	0	1	0	0	0	0	0	0	0
52317 Guachucal	**TOTAL**	**0**	**1**	**0**	**12**	**4**	**0**	**14**	**4**	**0**	**20**	**25**	**0**
	000 Signos, síntomas y afecciones mal definidas	0	0	0	0	0	0	1	0	0	0	0	0
	107 Enfermedad por el VIH (SIDA)	0	0	0	1	0	0	0	0	0	0	0	0
	108 Infecciones respiratorias agudas	0	1	0	0	0	0	0	0	0	1	2	0
	109 Resto de ciertas enfermedades infecciosas y parasitarias	0	0	0	0	1	0	0	0	0	1	2	0
	201 Tumor maligno del estómago	0	0	0	0	0	0	0	1	0	2	1	0
	202 Tumor maligno del colon y de la unión rectosigmoidea	0	0	0	0	0	0	0	0	0	0	0	0
	206 Tumor maligno de la mama de la mujer	0	0	0	0	0	0	0	1	0	0	0	0
	209 Tumor maligno del útero, parte no especificada	0	0	0	0	0	0	0	0	0	0	1	0
	214 Tumores malignos de otras localizaciones y de las no especificadas	0	0	0	0	0	0	1	0	0	0	0	0
	215 Tumores in situ, benignos y los de comportamiento incierto o desconocido	0	0	0	0	0	0	0	0	0	1	0	0
	302 Enfermedades hipertensivas	0	0	0	0	0	0	0	0	0	2	1	0
	303 Enfermedades isquémicas del corazón	0	0	0	0	0	0	0	0	0	5	5	0
	304 Enfermedad cardiopulmonar, enfermedades de la circulación pulmonar y otras formas de enfermedad del corazón	0	0	0	0	0	0	0	0	0	0	1	0
	307 Enfermedades cerebrovasculares	0	0	0	0	0	0	0	0	0	2	3	0
	309 Las demás enfermedades del sistema circulatorio	0	0	0	0	0	0	0	0	0	0	0	0
	501 Accidentes de transporte terrestre	0	0	0	7	0	0	6	0	0	0	0	0
	503 Caídas	0	0	0	0	0	0	0	0	0	0	0	0
	510 Otros accidentes, inclusive secuelas	0	0	0	1	0	0	0	0	0	0	0	0
	511 Lesiones autoinfligidas intencionalmente (suicidios)	0	0	0	1	2	0	1	0	0	0	0	0
	512 Agresiones (homicidios)	0	0	0	2	0	0	1	0	0	0	0	0

IBS 2023

Instituto Departamental de Salud de Nariño

DEFUNCIONES POR GRUPOS DE EDAD Y SEXO, SEGÚN DEPARTAMENTO, MUNICIPIO DE RESIDENCIA Y GRUPOS DE CAUSAS DE DEFUNCIÓN (LISTA DE CAUSAS AGRUPADAS 6/67 CIE-10 DE OPS) DEPARTAMENTO DE NARIÑO 2022 (Ultimo dato oficial)

Fuente: DANE - Estadísticas Vitales, Subdirección de Salud Pública, Oficina de Epidemiología

Departamento y municipio de residencia Grupos de causas de defunción (Lista de causas agrupadas 6/67 CIE-10 DE OPS)		De 5-14 años			De 15-44 años			De 45-64 años			De 65-84 años		
		Hombres	Mujeres	Indeterminado	Hombres	Mujeres	Indeterminado	Hombres	Mujeres	Indeterminado	Hombres	Mujeres	Indeterminado
	601 Diabetes mellitus	0	0	0	0	0	0	0	1	0	0	2	0
52317 Guachucal	602 Deficiencias nutricionales y anemias nutricionales	0	0	0	0	0	0	0	0	0	0	0	0
	604 Enfermedades del sistema nervioso, excepto meningitis	0	0	0	0	0	0	2	1	0	0	0	0
	605 Enfermedades crónicas de las vías respiratorias inferiores	0	0	0	0	0	0	0	0	0	2	1	0
	606 Resto de enfermedades del sistema respiratorio	0	0	0	0	1	0	0	0	0	0	0	0
	607 Apendicitis, hernia de la cavidad abdominal y obstrucción intestinal	0	0	0	0	0	0	0	0	0	1	2	0
	608 Cirrosis y ciertas otras enfermedades cróncas del hígado	0	0	0	0	0	0	1	0	0	0	0	0
	609 Resto de enfermedades del sistema digestivo	0	0	0	0	0	0	1	0	0	1	2	0
	610 Enfermedades del sistema urinario	0	0	0	0	0	0	0	0	0	1	2	0
	614 Resto de las enfermedades	0	0	0	0	0	0	0	0	0	1	0	0
52320 Guaitarilla	**TOTAL**	**1**	**0**	**0**	**4**	**2**	**0**	**8**	**4**	**0**	**19**	**15**	**0**
	107 Enfermedad por el VIH (SIDA)	0	0	0	0	0	0	1	0	0	0	0	0
	108 Infecciones respiratorias agudas	0	0	0	0	0	0	0	0	0	0	0	0
	109 Resto de ciertas enfermedades infecciosas y parasitarias	0	0	0	0	0	0	0	0	0	0	0	0
	201 Tumor maligno del estómago	0	0	0	0	1	0	2	0	0	2	2	0
	202 Tumor maligno del colon y de la unión rectosigmoidea	0	0	0	0	0	0	0	0	0	0	1	0
	203 Tumor maligno de los órganos digestivos y del peritoneo excepto estómago y colon	0	0	0	0	0	0	0	0	0	2	0	0
	204 Tumor maligno de la tráquea, los bronquios y el pulmón	0	0	0	0	0	0	0	0	0	0	1	0
	206 Tumor maligno de la mama de la mujer	0	0	0	0	0	0	0	0	0	0	1	0
	210 Tumor maligno de la próstata	0	0	0	0	0	0	0	0	0	0	0	0
	211 Tumor maligno de otros órganos genitourinarios	0	0	0	0	0	0	0	1	0	0	0	0
	213 Tumor maligno del tejido linfático, de otros órganos hematopoyéticos y de tejidos afines	0	0	0	0	0	0	1	0	0	0	0	0
	215 Tumores in situ, benignos y los de comportamiento incierto o desconocido	0	0	0	0	0	0	0	1	0	0	0	0
	302 Enfermedades hipertensivas	0	0	0	0	0	0	0	0	0	0	0	0
	303 Enfermedades isquémicas del corazón	0	0	0	0	0	0	0	0	0	4	2	0
	304 Enfermedad cardiopulmonar, enfermedades de la circulación pulmonar y otras formas de enfermedad del corazón	0	0	0	0	0	0	0	1	0	0	1	0
	307 Enfermedades cerebrovasculares	0	0	0	0	0	0	0	0	0	0	1	0
	501 Accidentes de transporte terrestre	0	0	0	2	0	0	0	0	0	0	0	0
	512 Agresiones (homicidios)	0	0	0	1	0	0	0	0	0	0	0	0
	513 Eventos de intención no determinada	0	0	0	1	0	0	0	0	0	2	0	0
	601 Diabetes mellitus	0	0	0	0	0	0	1	0	0	1	0	0
	604 Enfermedades del sistema nervioso, excepto meningitis	0	0	0	0	1	0	0	0	0	0	1	0
	605 Enfermedades crónicas de las vías respiratorias inferiores	0	0	0	0	0	0	1	0	0	3	4	0
	606 Resto de enfermedades del sistema respiratorio	1	0	0	0	0	0	0	1	0	1	0	0
	607 Apendicitis, hernia de la cavidad abdominal y obstrucción intestinal	0	0	0	0	0	0	0	0	0	0	0	0
	608 Cirrosis y ciertas otras enfermedades cróncas del hígado	0	0	0	0	0	0	1	0	0	1	0	0
	609 Resto de enfermedades del sistema digestivo	0	0	0	0	0	0	0	0	0	1	0	0
	610 Enfermedades del sistema urinario	0	0	0	0	0	0	1	0	0	2	0	0

DEFUNCIONES POR GRUPOS DE EDAD Y SEXO, SEGÚN DEPARTAMENTO, MUNICIPIO DE RESIDENCIA Y GRUPOS DE CAUSAS DE DEFUNCIÓN (LISTA DE CAUSAS AGRUPADAS 6/67 CIE-10 DE OPS) DEPARTAMENTO DE NARIÑO 2022 (Ultimo dato oficial)

Fuente: DANE - Estadísticas Vitales, Subdirección de Salud Pública, Oficina de Epidemiología

Departamento y municipio de residencia Grupos de causas de defunción (Lista de causas agrupadas 6/67 CIE-10 DE OPS)		De 5-14 años			De 15-44 años			De 45-64 años			De 65-84 años		
		Hombres	Mujeres	Indeterminado	Hombres	Mujeres	Indeterminado	Hombres	Mujeres	Indeterminado	Hombres	Mujeres	Indeterminado
	614 Resto de las enfermedades	0	0	0	0	0	0	0	0	0	0	1	0
52323 Gualmatán	**TOTAL**	**0**	**0**	**0**	**3**	**0**	**0**	**5**	**2**	**0**	**7**	**7**	**0**
	108 Infecciones respiratorias agudas	0	0	0	0	0	0	0	0	0	0	0	0
	109 Resto de ciertas enfermedades infecciosas y parasitarias	0	0	0	0	0	0	0	0	0	0	1	0
	201 Tumor maligno del estómago	0	0	0	0	0	0	1	0	0	0	0	0
	204 Tumor maligno de la tráquea, los bronquios y el pulmón	0	0	0	0	0	0	0	0	0	0	1	0
	211 Tumor maligno de otros órganos genitourinarios	0	0	0	0	0	0	0	1	0	0	0	0
	213 Tumor maligno del tejido linfático, de otros órganos hematopoyéticos y de tejidos afines	0	0	0	0	0	0	1	0	0	0	1	0
	302 Enfermedades hipertensivas	0	0	0	0	0	0	0	0	0	2	0	0
	303 Enfermedades isquémicas del corazón	0	0	0	0	0	0	0	0	0	2	0	0
	304 Enfermedad cardiopulmonar, enfermedades de la circulación pulmonar y otras formas de enfermedad del corazón	0	0	0	1	0	0	0	0	0	1	0	0
	307 Enfermedades cerebrovasculares	0	0	0	1	0	0	0	0	0	0	0	0
	308 Aterosclerosis	0	0	0	0	0	0	0	0	0	0	0	0
	309 Las demás enfermedades del sistema circulatorio	0	0	0	0	0	0	0	0	0	1	0	0
	405 Sepsis bacteriana del recién nacido	0	0	0	0	0	0	0	0	0	0	0	0
	501 Accidentes de transporte terrestre	0	0	0	1	0	0	0	0	0	0	0	0
	510 Otros accidentes, inclusive secuelas	0	0	0	0	0	0	0	0	0	0	0	0
	601 Diabetes mellitus	0	0	0	0	0	0	0	0	0	0	1	0
	604 Enfermedades del sistema nervioso, excepto meningitis	0	0	0	0	0	0	1	0	0	0	0	0
	605 Enfermedades crónicas de las vías respiratorias inferiores	0	0	0	0	0	0	0	0	0	0	1	0
	609 Resto de enfermedades del sistema digestivo	0	0	0	0	0	0	1	0	0	1	0	0
	610 Enfermedades del sistema urinario	0	0	0	0	0	0	0	0	0	0	2	0
	613 Malformaciones congénitas, deformidades y anomalías cromosómicas	0	0	0	0	0	0	0	0	0	0	0	0
	614 Resto de las enfermedades	0	0	0	0	0	0	1	1	0	0	0	0
52352 Iles	**TOTAL**	**0**	**0**	**0**	**8**	**0**	**0**	**4**	**1**	**0**	**11**	**9**	**0**
	000 Signos, síntomas y afecciones mal definidas	0	0	0	0	0	0	0	0	0	0	1	0
	108 Infecciones respiratorias agudas	0	0	0	0	0	0	0	0	0	1	2	0
	109 Resto de ciertas enfermedades infecciosas y parasitarias	0	0	0	0	0	0	0	0	0	1	0	0
	201 Tumor maligno del estómago	0	0	0	0	0	0	0	1	0	1	0	0
	214 Tumores malignos de otras localizaciones y de las no especificadas	0	0	0	0	0	0	1	0	0	0	0	0
	303 Enfermedades isquémicas del corazón	0	0	0	0	0	0	0	0	0	3	2	0
	307 Enfermedades cerebrovasculares	0	0	0	1	0	0	1	0	0	1	0	0
	405 Sepsis bacteriana del recién nacido	0	0	0	0	0	0	0	0	0	0	0	0
	503 Caídas	0	0	0	0	0	0	1	0	0	0	0	0
	510 Otros accidentes, inclusive secuelas	0	0	0	0	0	0	0	0	0	1	0	0
	511 Lesiones autoinfligidas intencionalmente (suicidios)	0	0	0	1	0	0	0	0	0	0	0	0
	512 Agresiones (homicidios)	0	0	0	3	0	0	0	0	0	0	0	0

DEFUNCIONES POR GRUPOS DE EDAD Y SEXO, SEGÚN DEPARTAMENTO, MUNICIPIO DE RESIDENCIA Y GRUPOS DE CAUSAS DE DEFUNCIÓN (LISTA DE CAUSAS AGRUPADAS 6/67 CIE-10 DE OPS) DEPARTAMENTO DE NARIÑO 2022 (Ultimo dato oficial)

Fuente: DANE - Estadísticas Vitales, Subdirección de Salud Pública, Oficina de Epidemiología

Departamento y municipio de residencia Grupos de causas de defunción (Lista de causas agrupadas 6/67 CIE-10 DE OPS)		De 5-14 años			De 15-44 años			De 45-64 años			De 65-84 años		
		Hombres	Mujeres	Indeter minado	Hombres	Mujeres	Indeter minado	Hombres	Mujeres	Indeter minado	Hombres	Mujeres	Indeter minado
	513 Eventos de intención no determinada	0	0	0	1	0	0	0	0	0	1	0	0
52352 Iles	601 Diabetes mellitus	0	0	0	0	0	0	0	0	0	0	2	0
	603 Trastornos mentales y del comportamiento	0	0	0	1	0	0	1	0	0	0	0	0
	604 Enfermedades del sistema nervioso, excepto meningitis	0	0	0	1	0	0	0	0	0	0	0	0
	605 Enfermedades crónicas de las vías respiratorias inferiores	0	0	0	0	0	0	0	0	0	2	0	0
	609 Resto de enfermedades del sistema digestivo	0	0	0	0	0	0	0	0	0	0	1	0
	614 Resto de las enfermedades	0	0	0	0	0	0	0	0	0	0	1	0
52354 Imués	**TOTAL**	**0**	**0**	**0**	**0**	**2**	**0**	**0**	**2**	**0**	**10**	**10**	**0**
	000 Signos, síntomas y afecciones mal definidas	0	0	0	0	0	0	0	0	0	0	1	0
	108 Infecciones respiratorias agudas	0	0	0	0	0	0	0	0	0	1	0	0
	109 Resto de ciertas enfermedades infecciosas y parasitarias	0	0	0	0	0	0	0	0	0	2	0	0
	204 Tumor maligno de la tráquea, los bronquios y el pulmón	0	0	0	0	0	0	0	0	0	1	1	0
	207 Tumor maligno del cuello del útero	0	0	0	0	0	0	0	0	0	0	1	0
	209 Tumor maligno del útero, parte no especificada	0	0	0	0	1	0	0	1	0	0	0	0
	210 Tumor maligno de la próstata	0	0	0	0	0	0	0	0	0	1	0	0
	211 Tumor maligno de otros órganos genitourinarios	0	0	0	0	0	0	0	1	0	0	0	0
	214 Tumores malignos de otras localizaciones y de las no especificadas	0	0	0	0	0	0	0	0	0	1	0	0
	302 Enfermedades hipertensivas	0	0	0	0	0	0	0	0	0	1	1	0
	303 Enfermedades isquémicas del corazón	0	0	0	0	0	0	0	0	0	1	1	0
	306 Insuficiencia cardíaca	0	0	0	0	0	0	0	0	0	0	1	0
	307 Enfermedades cerebrovasculares	0	0	0	0	0	0	0	0	0	0	0	0
	501 Accidentes de transporte terrestre	0	0	0	0	1	0	0	0	0	0	1	0
	511 Lesiones autoinfligidas intencionalmente (suicidios)	0	0	0	0	0	0	0	0	0	0	1	0
	601 Diabetes mellitus	0	0	0	0	0	0	0	0	0	0	2	0
	603 Trastornos mentales y del comportamiento	0	0	0	0	0	0	0	0	0	1	0	0
	605 Enfermedades crónicas de las vías respiratorias inferiores	0	0	0	0	0	0	0	0	0	1	0	0
	606 Resto de enfermedades del sistema respiratorio	0	0	0	0	0	0	0	0	0	0	0	0
	610 Enfermedades del sistema urinario	0	0	0	0	0	0	0	0	0	0	0	0
52356 Ipiales	**TOTAL**	**1**	**1**	**0**	**70**	**28**	**0**	**56**	**50**	**0**	**136**	**127**	**0**
	000 Signos, síntomas y afecciones mal definidas	0	0	0	0	0	0	0	0	0	2	0	0
	101 Enfermedades infecciosas intestinales	0	0	0	0	0	0	0	0	0	0	1	0
	106 Septicemia, excepto neonatal	0	0	0	0	1	0	0	2	0	0	0	0
	107 Enfermedad por el VIH (SIDA)	0	0	0	1	0	0	0	0	0	0	0	0
	108 Infecciones respiratorias agudas	0	0	0	0	1	0	2	3	0	5	5	0
	109 Resto de ciertas enfermedades infecciosas y parasitarias	0	0	0	0	1	0	0	0	0	4	5	0
	201 Tumor maligno del estómago	0	0	0	0	0	0	3	2	0	6	4	0
	202 Tumor maligno del colon y de la unión rectosigmoidea	0	0	0	0	0	0	0	3	0	0	2	0
	203 Tumor maligno de los órganos digestivos y del peritoneo excepto estómago y colon	0	0	0	0	0	0	2	3	0	6	3	0

DEFUNCIONES POR GRUPOS DE EDAD Y SEXO, SEGÚN DEPARTAMENTO, MUNICIPIO DE RESIDENCIA Y GRUPOS DE CAUSAS DE DEFUNCIÓN (LISTA DE CAUSAS AGRUPADAS 6/67 CIE-10 DE OPS) DEPARTAMENTO DE NARIÑO 2022 (Ultimo dato oficial)

Fuente: DANE - Estadísticas Vitales, Subdirección de Salud Pública, Oficina de Epidemiología

Departamento y municipio de residencia Grupos de causas de defunción (Lista de causas agrupadas 6/67 CIE-10 DE OPS)		De 5-14 años			De 15-44 años			De 45-64 años			De 65-84 años		
		Hombres	Mujeres	Indeterminado	Hombres	Mujeres	Indeterminado	Hombres	Mujeres	Indeterminado	Hombres	Mujeres	Indeterminado
	204 Tumor maligno de la tráquea, los bronquios y el pulmón	0	0	0	0	1	0	1	3	0	0	1	0
52356 Ipiales	205 Tumor maligno de los órganos respiratorios e intratorácicos, excepto tráquea, bronquios y pulmón	0	0	0	0	0	0	0	0	0	0	1	0
	206 Tumor maligno de la mama de la mujer	0	0	0	0	2	0	0	0	0	0	1	0
	207 Tumor maligno del cuello del útero	0	0	0	0	0	0	0	5	0	0	4	0
	208 Tumor maligno del cuerpo del útero	0	0	0	0	0	0	0	1	0	0	0	0
	210 Tumor maligno de la próstata	0	0	0	0	0	0	0	0	0	10	0	0
	211 Tumor maligno de otros órganos genitourinarios	0	1	0	2	1	0	0	1	0	1	1	0
	212 Leucemia	0	0	0	0	0	0	0	1	0	2	2	0
	213 Tumor maligno del tejido linfático, de otros órganos hematopoyéticos y de tejidos afines	0	0	0	0	0	0	0	0	0	3	1	0
	214 Tumores malignos de otras localizaciones y de las no especificadas	1	0	0	2	0	0	3	1	0	2	2	0
	215 Tumores in situ, benignos y los de comportamiento incierto o desconocido	0	0	0	0	0	0	2	0	0	4	1	0
	302 Enfermedades hipertensivas	0	0	0	0	0	0	0	2	0	4	7	0
	303 Enfermedades isquémicas del corazón	0	0	0	1	0	0	12	2	0	20	27	0
	304 Enfermedad cardiopulmonar, enfermedades de la circulación pulmonar y otras formas de enfermedad del corazón	0	0	0	1	1	0	0	2	0	2	2	0
	306 Insuficiencia cardíaca	0	0	0	0	0	0	0	0	0	3	1	0
	307 Enfermedades cerebrovasculares	0	0	0	0	3	0	3	5	0	11	11	0
	308 Aterosclerosis	0	0	0	0	0	0	0	0	0	0	0	0
	309 Las demás enfermedades del sistema circulatorio	0	0	0	0	0	0	0	1	0	0	1	0
	404 Trastornos respiratorios específicos del período perinatal	0	0	0	0	0	0	0	0	0	0	0	0
	405 Sepsis bacteriana del recién nacido	0	0	0	0	0	0	0	0	0	0	0	0
	406 Resto de ciertas afecciones originadas en el período perinatal	0	0	0	0	0	0	0	0	0	0	0	0
	501 Accidentes de transporte terrestre	0	0	0	12	3	0	11	0	0	5	2	0
	503 Caídas	0	0	0	1	0	0	0	0	0	4	0	0
	505 Ahogamiento y sumersión accidentales	0	0	0	1	0	0	1	0	0	0	0	0
	506 Accidentes que obstruyen la respiración	0	0	0	0	1	0	1	0	0	1	0	0
	509 Envenenamiento accidental por exposición a sustancias nocivas	0	0	0	0	0	0	1	0	0	0	0	0
	510 Otros accidentes, inclusive secuelas	0	0	0	1	0	0	1	0	0	1	0	0
	511 Lesiones autoinfligidas intencionalmente (suicidios)	0	0	0	1	2	0	0	1	0	4	1	0
	512 Agresiones (homicidios)	0	0	0	37	6	0	6	0	0	1	0	0
	513 Eventos de intención no determinada	0	0	0	2	1	0	0	0	0	2	0	0
	601 Diabetes mellitus	0	0	0	0	0	0	0	2	0	5	4	0
	602 Deficiencias nutricionales y anemias nutricionales	0	0	0	1	0	0	0	0	0	1	2	0
	603 Trastornos mentales y del comportamiento	0	0	0	0	0	0	0	0	0	0	0	0
	604 Enfermedades del sistema nervioso, excepto meningitis	0	0	0	4	2	0	1	0	0	2	0	0
	605 Enfermedades crónicas de las vías respiratorias inferiores	0	0	0	0	0	0	0	2	0	9	11	0
	606 Resto de enfermedades del sistema respiratorio	0	0	0	0	0	0	1	0	0	1	1	0
	607 Apendicitis, hernia de la cavidad abdominal y obstrucción intestinal	0	0	0	1	0	0	1	0	0	1	2	0

DEFUNCIONES POR GRUPOS DE EDAD Y SEXO, SEGÚN DEPARTAMENTO, MUNICIPIO DE RESIDENCIA Y GRUPOS DE CAUSAS DE DEFUNCIÓN (LISTA DE CAUSAS AGRUPADAS 6/67 CIE-10 DE OPS) DEPARTAMENTO DE NARIÑO 2022 (Ultimo dato oficial)

Fuente: DANE - Estadísticas Vitales, Subdirección de Salud Pública, Oficina de Epidemiología

Departamento y municipio de residencia Grupos de causas de defunción (Lista de causas agrupadas 6/67 CIE-10 DE OPS)		De 5-14 años			De 15-44 años			De 45-64 años			De 65-84 años		
		Hombres	Mujeres	Indeterminado	Hombres	Mujeres	Indeterminado	Hombres	Mujeres	Indeterminado	Hombres	Mujeres	Indeterminado
	608 Cirrosis y ciertas otras enfermedades cróncas del hígado	0	0	0	0	0	0	0	2	0	3	1	0
52356 Ipiales	609 Resto de enfermedades del sistema digestivo	0	0	0	1	0	0	1	6	0	7	11	0
	610 Enfermedades del sistema urinario	0	0	0	1	1	0	0	0	0	1	4	0
	612 Embarazo, parto y puerperio	0	0	0	0	1	0	0	0	0	0	0	0
	613 Malformaciones congénitas, deformidades y anomalías cromosómicas	0	0	0	0	0	0	0	0	0	0	0	0
	614 Resto de las enfermedades	0	0	0	0	0	0	3	0	0	3	5	0
52378 La Cruz	**TOTAL**	**0**	**0**	**0**	**7**	**3**	**0**	**10**	**10**	**0**	**36**	**20**	**0**
	101 Enfermedades infecciosas intestinales	0	0	0	0	0	0	0	0	0	1	0	0
	108 Infecciones respiratorias agudas	0	0	0	0	0	0	0	0	0	1	0	0
	109 Resto de ciertas enfermedades infecciosas y parasitarias	0	0	0	0	0	0	0	0	0	1	2	0
	201 Tumor maligno del estómago	0	0	0	1	0	0	0	1	0	3	2	0
	202 Tumor maligno del colon y de la unión rectosigmoidea	0	0	0	0	0	0	0	0	0	1	2	0
	203 Tumor maligno de los órganos digestivos y del peritoneo excepto estómago y colon	0	0	0	0	0	0	2	2	0	2	1	0
	204 Tumor maligno de la tráquea, los bronquios y el pulmón	0	0	0	0	0	0	2	0	0	0	0	0
	206 Tumor maligno de la mama de la mujer	0	0	0	0	0	0	0	1	0	0	0	0
	207 Tumor maligno del cuello del útero	0	0	0	0	1	0	0	0	0	0	0	0
	210 Tumor maligno de la próstata	0	0	0	0	0	0	0	0	0	1	0	0
	211 Tumor maligno de otros órganos genitourinarios	0	0	0	0	0	0	0	1	0	0	0	0
	213 Tumor maligno del tejido linfático, de otros órganos hematopoyéticos y de tejidos afines	0	0	0	0	0	0	1	0	0	1	0	0
	214 Tumores malignos de otras localizaciones y de las no especificadas	0	0	0	1	0	0	0	1	0	2	0	0
	215 Tumores in situ, benignos y los de comportamiento incierto o desconocido	0	0	0	0	1	0	0	0	0	1	0	0
	302 Enfermedades hipertensivas	0	0	0	0	0	0	0	1	0	0	2	0
	303 Enfermedades isquémicas del corazón	0	0	0	0	0	0	3	0	0	5	1	0
	304 Enfermedad cardiopulmonar, enfermedades de la circulación pulmonar y otras formas de enfermedad del corazón	0	0	0	0	0	0	0	1	0	2	0	0
	307 Enfermedades cerebrovasculares	0	0	0	0	1	0	0	0	0	1	3	0
	308 Aterosclerosis	0	0	0	0	0	0	0	0	0	1	0	0
	309 Las demás enfermedades del sistema circulatorio	0	0	0	0	0	0	0	0	0	2	0	0
	401 Feto y recién nacido afectados por ciertas afecciones maternas	0	0	0	0	0	0	0	0	0	0	0	0
	501 Accidentes de transporte terrestre	0	0	0	2	0	0	0	0	0	0	0	0
	503 Caídas	0	0	0	1	0	0	0	0	0	0	0	0
	512 Agresiones (homicidios)	0	0	0	2	0	0	0	0	0	0	0	0
	514 Las demás causas externas	0	0	0	0	0	0	0	0	0	1	0	0
	601 Diabetes mellitus	0	0	0	0	0	0	0	0	0	0	2	0
	602 Deficiencias nutricionales y anemias nutricionales	0	0	0	0	0	0	0	0	0	0	0	0
	604 Enfermedades del sistema nervioso, excepto meningitis	0	0	0	0	0	0	0	0	0	1	0	0
	605 Enfermedades crónicas de las vías respiratorias inferiores	0	0	0	0	0	0	0	0	0	5	2	0
	606 Resto de enfermedades del sistema respiratorio	0	0	0	0	0	0	0	0	0	0	0	0

DEFUNCIONES POR GRUPOS DE EDAD Y SEXO, SEGÚN DEPARTAMENTO, MUNICIPIO DE RESIDENCIA Y GRUPOS DE CAUSAS DE DEFUNCIÓN (LISTA DE CAUSAS AGRUPADAS 6/67 CIE-10 DE OPS) DEPARTAMENTO DE NARIÑO 2022 (Ultimo dato oficial)

Fuente: DANE - Estadísticas Vitales, Subdirección de Salud Pública, Oficina de Epidemiología

Departamento y municipio de residencia Grupos de causas de defunción (Lista de causas agrupadas 6/67 CIE-10 DE OPS)		De 5-14 años			De 15-44 años			De 45-64 años			De 65-84 años		
		Hombres	Mujeres	Indeter minado	Hombres	Mujeres	Indeter minado	Hombres	Mujeres	Indeter minado	Hombres	Mujeres	Indeter minado
	607 Apendicitis, hernia de la cavidad abdominal y obstrucción intestinal	0	0	0	0	0	0	0	0	0	1	0	0
52378 La Cruz	608 Cirrosis y ciertas otras enfermedades cróncas del hígado	0	0	0	0	0	0	1	0	0	0	0	0
	609 Resto de enfermedades del sistema digestivo	0	0	0	0	0	0	0	0	0	2	3	0
	610 Enfermedades del sistema urinario	0	0	0	0	0	0	0	0	0	0	0	0
	613 Malformaciones congénitas, deformidades y anomalías cromosómicas	0	0	0	0	0	0	0	0	0	0	0	0
	614 Resto de las enfermedades	0	0	0	0	0	0	1	2	0	1	0	0
52381 La Florida	**TOTAL**	**0**	**0**	**0**	**4**	**2**	**0**	**1**	**4**	**0**	**16**	**13**	**0**
	000 Signos, síntomas y afecciones mal definidas	0	0	0	0	0	0	0	0	0	0	0	0
	106 Septicemia, excepto neonatal	0	0	0	0	0	0	0	1	0	0	0	0
	108 Infecciones respiratorias agudas	0	0	0	0	0	0	0	0	0	2	1	0
	109 Resto de ciertas enfermedades infecciosas y parasitarias	0	0	0	0	0	0	0	0	0	0	1	0
	202 Tumor maligno del colon y de la unión rectosigmoidea	0	0	0	0	0	0	1	1	0	0	0	0
	203 Tumor maligno de los órganos digestivos y del peritoneo excepto estómago y colon	0	0	0	0	0	0	0	1	0	0	0	0
	207 Tumor maligno del cuello del útero	0	0	0	0	0	0	0	0	0	0	0	0
	210 Tumor maligno de la próstata	0	0	0	0	0	0	0	0	0	1	0	0
	212 Leucemia	0	0	0	0	0	0	0	0	0	1	0	0
	214 Tumores malignos de otras localizaciones y de las no especificadas	0	0	0	0	0	0	0	0	0	0	1	0
	302 Enfermedades hipertensivas	0	0	0	0	0	0	0	0	0	1	1	0
	303 Enfermedades isquémicas del corazón	0	0	0	0	0	0	0	0	0	2	2	0
	306 Insuficiencia cardíaca	0	0	0	0	0	0	0	0	0	1	0	0
	307 Enfermedades cerebrovasculares	0	0	0	0	0	0	0	0	0	3	0	0
	309 Las demás enfermedades del sistema circulatorio	0	0	0	0	0	0	0	0	0	0	0	0
	501 Accidentes de transporte terrestre	0	0	0	1	2	0	0	0	0	0	0	0
	511 Lesiones autoinfligidas intencionalmente (suicidios)	0	0	0	1	0	0	0	0	0	1	0	0
	512 Agresiones (homicidios)	0	0	0	1	0	0	0	0	0	0	0	0
	601 Diabetes mellitus	0	0	0	0	0	0	0	0	0	0	1	0
	602 Deficiencias nutricionales y anemias nutricionales	0	0	0	0	0	0	0	0	0	1	0	0
	603 Trastornos mentales y del comportamiento	0	0	0	0	0	0	0	0	0	1	0	0
	604 Enfermedades del sistema nervioso, excepto meningitis	0	0	0	1	0	0	0	0	0	0	1	0
	605 Enfermedades crónicas de las vías respiratorias inferiores	0	0	0	0	0	0	0	0	0	1	3	0
	606 Resto de enfermedades del sistema respiratorio	0	0	0	0	0	0	0	0	0	0	1	0
	607 Apendicitis, hernia de la cavidad abdominal y obstrucción intestinal	0	0	0	0	0	0	0	0	0	0	0	0
	609 Resto de enfermedades del sistema digestivo	0	0	0	0	0	0	0	0	0	0	1	0
	610 Enfermedades del sistema urinario	0	0	0	0	0	0	0	0	0	1	0	0
	614 Resto de las enfermedades	0	0	0	0	0	0	0	1	0	0	0	0
52385 La Llanada	**TOTAL**	**0**	**0**	**0**	**0**	**2**	**0**	**1**	**1**	**0**	**9**	**6**	**0**
	000 Signos, síntomas y afecciones mal definidas	0	0	0	0	0	0	0	0	0	1	0	0
	108 Infecciones respiratorias agudas	0	0	0	0	0	0	0	0	0	0	0	0

DEFUNCIONES POR GRUPOS DE EDAD Y SEXO, SEGÚN DEPARTAMENTO, MUNICIPIO DE RESIDENCIA Y GRUPOS DE CAUSAS DE DEFUNCIÓN (LISTA DE CAUSAS AGRUPADAS 6/67 CIE-10 DE OPS) DEPARTAMENTO DE NARIÑO 2022 (Ultimo dato oficial)

Fuente: DANE - Estadísticas Vitales, Subdirección de Salud Pública, Oficina de Epidemiología

Departamento y municipio de residencia Grupos de causas de defunción (Lista de causas agrupadas 6/67 CIE-10 DE OPS)		De 5-14 años			De 15-44 años			De 45-64 años			De 65-84 años		
		Hombres	Mujeres	Indeterminado	Hombres	Mujeres	Indeterminado	Hombres	Mujeres	Indeterminado	Hombres	Mujeres	Indeterminado
	109 Resto de ciertas enfermedades infecciosas y parasitarias	0	0	0	0	0	0	0	0	0	2	0	0
52385 La Llanada	201 Tumor maligno del estómago	0	0	0	0	1	0	0	0	0	0	0	0
	209 Tumor maligno del útero, parte no especificada	0	0	0	0	0	0	0	0	0	0	1	0
	302 Enfermedades hipertensivas	0	0	0	0	0	0	0	0	0	0	1	0
	303 Enfermedades isquémicas del corazón	0	0	0	0	0	0	0	0	0	1	2	0
	304 Enfermedad cardiopulmonar, enfermedades de la circulación pulmonar y otras formas de enfermedad del corazón	0	0	0	0	0	0	1	0	0	0	0	0
	404 Trastornos respiratorios específicos del período perinatal	0	0	0	0	0	0	0	0	0	0	0	0
	601 Diabetes mellitus	0	0	0	0	1	0	0	0	0	0	1	0
	604 Enfermedades del sistema nervioso, excepto meningitis	0	0	0	0	0	0	0	0	0	0	0	0
	605 Enfermedades crónicas de las vías respiratorias inferiores	0	0	0	0	0	0	0	0	0	2	1	0
	609 Resto de enfermedades del sistema digestivo	0	0	0	0	0	0	0	1	0	0	0	0
	610 Enfermedades del sistema urinario	0	0	0	0	0	0	0	0	0	2	0	0
	614 Resto de las enfermedades	0	0	0	0	0	0	0	0	0	1	0	0
52390 La Tola	**TOTAL**	**0**	**0**	**0**	**5**	**0**	**0**	**2**	**0**	**0**	**3**	**1**	**0**
	302 Enfermedades hipertensivas	0	0	0	0	0	0	0	0	0	1	0	0
	303 Enfermedades isquémicas del corazón	0	0	0	0	0	0	0	0	0	1	1	0
	307 Enfermedades cerebrovasculares	0	0	0	0	0	0	0	0	0	1	0	0
	502 Los demás accidentes de transporte y los no especificados	0	0	0	0	0	0	1	0	0	0	0	0
	510 Otros accidentes, inclusive secuelas	0	0	0	1	0	0	0	0	0	0	0	0
	512 Agresiones (homicidios)	0	0	0	3	0	0	1	0	0	0	0	0
	514 Las demás causas externas	0	0	0	1	0	0	0	0	0	0	0	0
	610 Enfermedades del sistema urinario	0	0	0	0	0	0	0	0	0	0	0	0
52399 La Unión	**TOTAL**	**0**	**2**	**0**	**17**	**5**	**0**	**9**	**15**	**0**	**49**	**31**	**0**
	108 Infecciones respiratorias agudas	0	0	0	0	0	0	0	0	0	2	1	0
	109 Resto de ciertas enfermedades infecciosas y parasitarias	0	0	0	0	0	0	1	1	0	8	3	0
	201 Tumor maligno del estómago	0	0	0	0	1	0	1	2	0	1	1	0
	202 Tumor maligno del colon y de la unión rectosigmoidea	0	0	0	0	0	0	0	0	0	0	1	0
	203 Tumor maligno de los órganos digestivos y del peritoneo excepto estómago y colon	0	0	0	0	0	0	0	0	0	2	1	0
	204 Tumor maligno de la tráquea, los bronquios y el pulmón	0	0	0	0	0	0	0	1	0	0	0	0
	206 Tumor maligno de la mama de la mujer	0	0	0	0	0	0	0	1	0	0	0	0
	210 Tumor maligno de la próstata	0	0	0	0	0	0	0	0	0	2	0	0
	211 Tumor maligno de otros órganos genitourinarios	0	0	0	0	0	0	0	0	0	0	0	0
	213 Tumor maligno del tejido linfático, de otros órganos hematopoyéticos y de tejidos afines	0	0	0	0	0	0	0	0	0	1	0	0
	214 Tumores malignos de otras localizaciones y de las no especificadas	0	0	0	0	0	0	0	2	0	1	0	0
	215 Tumores in situ, benignos y los de comportamiento incierto o desconocido	0	0	0	0	0	0	0	1	0	0	0	0
	302 Enfermedades hipertensivas	0	0	0	0	0	0	0	1	0	2	3	0
	303 Enfermedades isquémicas del corazón	0	0	0	0	0	0	0	0	0	6	3	0

DEFUNCIONES POR GRUPOS DE EDAD Y SEXO, SEGÚN DEPARTAMENTO, MUNICIPIO DE RESIDENCIA Y GRUPOS DE CAUSAS DE DEFUNCIÓN (LISTA DE CAUSAS AGRUPADAS 6/67 CIE-10 DE OPS) DEPARTAMENTO DE NARIÑO 2022 (Ultimo dato oficial)

Fuente: DANE - Estadísticas Vitales, Subdirección de Salud Pública, Oficina de Epidemiología

Departamento y municipio de residencia Grupos de causas de defunción (Lista de causas agrupadas 6/67 CIE-10 DE OPS)		De 5-14 años			De 15-44 años			De 45-64 años			De 65-84 años		
		Hombres	Mujeres	Indeterminado	Hombres	Mujeres	Indeterminado	Hombres	Mujeres	Indeterminado	Hombres	Mujeres	Indeterminado
	304 Enfermedad cardiopulmonar, enfermedades de la circulación pulmonar y otras formas de enfermedad del corazón	0	0	0	0	0	0	0	0	0	0	1	0
52399 La Unión	306 Insuficiencia cardíaca	0	0	0	0	0	0	0	0	0	2	0	0
	307 Enfermedades cerebrovasculares	0	1	0	1	0	0	0	2	0	3	4	0
	309 Las demás enfermedades del sistema circulatorio	0	0	0	0	0	0	1	0	0	0	0	0
	501 Accidentes de transporte terrestre	0	0	0	6	0	0	0	0	0	2	1	0
	503 Caídas	0	0	0	1	0	0	1	0	0	0	0	0
	510 Otros accidentes, inclusive secuelas	0	0	0	1	0	0	0	0	0	0	0	0
	511 Lesiones autoinfligidas intencionalmente (suicidios)	0	0	0	0	0	0	0	0	0	1	0	0
	512 Agresiones (homicidios)	0	1	0	3	0	0	1	0	0	0	0	0
	513 Eventos de intención no determinada	0	0	0	3	0	0	1	0	0	0	0	0
	601 Diabetes mellitus	0	0	0	0	1	0	0	0	0	0	0	0
	602 Deficiencias nutricionales y anemias nutricionales	0	0	0	0	0	0	1	0	0	0	0	0
	603 Trastornos mentales y del comportamiento	0	0	0	0	0	0	0	1	0	0	0	0
	604 Enfermedades del sistema nervioso, excepto meningitis	0	0	0	1	1	0	0	0	0	0	1	0
	605 Enfermedades crónicas de las vías respiratorias inferiores	0	0	0	0	0	0	0	0	0	5	2	0
	606 Resto de enfermedades del sistema respiratorio	0	0	0	0	0	0	0	0	0	0	1	0
	607 Apendicitis, hernia de la cavidad abdominal y obstrucción intestinal	0	0	0	0	0	0	0	0	0	1	0	0
	608 Cirrosis y ciertas otras enfermedades cróncas del hígado	0	0	0	0	0	0	0	1	0	1	1	0
	609 Resto de enfermedades del sistema digestivo	0	0	0	0	0	0	2	1	0	0	0	0
	610 Enfermedades del sistema urinario	0	0	0	0	0	0	0	0	0	2	1	0
	612 Embarazo, parto y puerperio	0	0	0	0	2	0	0	0	0	0	0	0
	613 Malformaciones congénitas, deformidades y anomalías cromosómicas	0	0	0	1	0	0	0	0	0	0	0	0
	614 Resto de las enfermedades	0	0	0	0	0	0	0	1	0	7	6	0
52405 Leiva	**TOTAL**	**1**	**0**	**0**	**8**	**4**	**0**	**4**	**4**	**0**	**6**	**6**	**0**
	000 Signos, síntomas y afecciones mal definidas	0	0	0	0	0	0	0	0	0	0	0	0
	108 Infecciones respiratorias agudas	0	0	0	0	0	0	0	0	0	1	0	0
	214 Tumores malignos de otras localizaciones y de las no especificadas	0	0	0	0	1	0	1	0	0	1	0	0
	215 Tumores in situ, benignos y los de comportamiento incierto o desconocido	0	0	0	1	0	0	0	0	0	0	0	0
	302 Enfermedades hipertensivas	0	0	0	0	0	0	0	1	0	0	0	0
	303 Enfermedades isquémicas del corazón	0	0	0	0	0	0	1	0	0	1	0	0
	304 Enfermedad cardiopulmonar, enfermedades de la circulación pulmonar y otras formas de enfermedad del corazón	0	0	0	0	1	0	0	0	0	0	0	0
	307 Enfermedades cerebrovasculares	0	0	0	0	0	0	0	0	0	1	0	0
	501 Accidentes de transporte terrestre	0	0	0	1	0	0	1	0	0	0	0	0
	510 Otros accidentes, inclusive secuelas	0	0	0	0	0	0	0	0	0	0	0	0
	511 Lesiones autoinfligidas intencionalmente (suicidios)	1	0	0	2	0	0	0	0	0	0	0	0
	512 Agresiones (homicidios)	0	0	0	3	1	0	1	2	0	0	0	0
	601 Diabetes mellitus	0	0	0	0	0	0	0	1	0	0	1	0
	606 Resto de enfermedades del sistema respiratorio	0	0	0	0	0	0	0	0	0	0	1	0

DEFUNCIONES POR GRUPOS DE EDAD Y SEXO, SEGÚN DEPARTAMENTO, MUNICIPIO DE RESIDENCIA Y GRUPOS DE CAUSAS DE DEFUNCIÓN (LISTA DE CAUSAS AGRUPADAS 6/67 CIE-10 DE OPS) DEPARTAMENTO DE NARIÑO 2022 (Ultimo dato oficial)

Fuente: DANE - Estadísticas Vitales, Subdirección de Salud Pública, Oficina de Epidemiología

Departamento y municipio de residencia Grupos de causas de defunción (Lista de causas agrupadas 6/67 CIE-10 DE OPS)		De 5-14 años			De 15-44 años			De 45-64 años			De 65-84 años		
		Hombres	Mujeres	Indeter minado	Hombres	Mujeres	Indeter minado	Hombres	Mujeres	Indeter minado	Hombres	Mujeres	Indeter minado
	609 Resto de enfermedades del sistema digestivo	0	0	0	0	0	0	0	0	0	1	2	0
52405 Leiva	610 Enfermedades del sistema urinario	0	0	0	1	1	0	0	0	0	1	1	0
	614 Resto de las enfermedades	0	0	0	0	0	0	0	0	0	0	1	0
52411 Linares	**TOTAL**	**0**	**0**	**0**	**6**	**4**	**0**	**6**	**2**	**0**	**13**	**11**	**0**
	000 Signos, síntomas y afecciones mal definidas	0	0	0	0	0	0	0	0	0	0	0	0
	108 Infecciones respiratorias agudas	0	0	0	0	0	0	0	0	0	0	0	0
	201 Tumor maligno del estómago	0	0	0	0	1	0	1	0	0	1	0	0
	203 Tumor maligno de los órganos digestivos y del peritoneo excepto estómago y colon	0	0	0	0	0	0	1	0	0	0	2	0
	206 Tumor maligno de la mama de la mujer	0	0	0	0	1	0	0	0	0	0	1	0
	211 Tumor maligno de otros órganos genitourinarios	0	0	0	0	0	0	0	1	0	0	0	0
	212 Leucemia	0	0	0	0	0	0	0	0	0	0	1	0
	214 Tumores malignos de otras localizaciones y de las no especificadas	0	0	0	0	0	0	1	0	0	1	0	0
	215 Tumores in situ, benignos y los de comportamiento incierto o desconocido	0	0	0	0	0	0	0	0	0	0	2	0
	302 Enfermedades hipertensivas	0	0	0	0	0	0	0	0	0	0	0	0
	303 Enfermedades isquémicas del corazón	0	0	0	0	0	0	1	0	0	3	2	0
	306 Insuficiencia cardíaca	0	0	0	0	0	0	1	0	0	0	0	0
	307 Enfermedades cerebrovasculares	0	0	0	0	0	0	0	1	0	1	0	0
	501 Accidentes de transporte terrestre	0	0	0	1	1	0	0	0	0	0	0	0
	510 Otros accidentes, inclusive secuelas	0	0	0	0	0	0	1	0	0	1	0	0
	512 Agresiones (homicidios)	0	0	0	4	0	0	0	0	0	0	0	0
	513 Eventos de intención no determinada	0	0	0	1	0	0	0	0	0	0	0	0
	601 Diabetes mellitus	0	0	0	0	0	0	0	0	0	1	1	0
	602 Deficiencias nutricionales y anemias nutricionales	0	0	0	0	0	0	0	0	0	0	0	0
	605 Enfermedades crónicas de las vías respiratorias inferiores	0	0	0	0	1	0	0	0	0	1	0	0
	606 Resto de enfermedades del sistema respiratorio	0	0	0	0	0	0	0	0	0	1	0	0
	609 Resto de enfermedades del sistema digestivo	0	0	0	0	0	0	0	0	0	1	0	0
	610 Enfermedades del sistema urinario	0	0	0	0	0	0	0	0	0	1	0	0
	614 Resto de las enfermedades	0	0	0	0	0	0	0	0	0	1	2	0
52418 Los Andes	**TOTAL**	**0**	**0**	**0**	**6**	**1**	**0**	**7**	**1**	**0**	**8**	**5**	**0**
	000 Signos, síntomas y afecciones mal definidas	0	0	0	0	0	0	1	0	0	0	0	0
	109 Resto de ciertas enfermedades infecciosas y parasitarias	0	0	0	0	0	0	0	0	0	0	1	0
	201 Tumor maligno del estómago	0	0	0	0	0	0	0	0	0	1	0	0
	203 Tumor maligno de los órganos digestivos y del peritoneo excepto estómago y colon	0	0	0	0	0	0	0	1	0	0	0	0
	204 Tumor maligno de la tráquea, los bronquios y el pulmón	0	0	0	0	0	0	0	0	0	0	0	0
	212 Leucemia	0	0	0	0	0	0	0	0	0	1	0	0
	302 Enfermedades hipertensivas	0	0	0	0	0	0	1	0	0	2	0	0
	303 Enfermedades isquémicas del corazón	0	0	0	0	0	0	0	0	0	0	0	0
	304 Enfermedad cardiopulmonar, enfermedades de la circulación pulmonar y otras formas de enfermedad del corazón	0	0	0	0	0	0	0	0	0	0	1	0

DEFUNCIONES POR GRUPOS DE EDAD Y SEXO, SEGÚN DEPARTAMENTO, MUNICIPIO DE RESIDENCIA Y GRUPOS DE CAUSAS DE DEFUNCIÓN (LISTA DE CAUSAS AGRUPADAS 6/67 CIE-10 DE OPS) DEPARTAMENTO DE NARIÑO 2022 (Ultimo dato oficial)

Fuente: DANE - Estadísticas Vitales, Subdirección de Salud Pública, Oficina de Epidemiología

Departamento y municipio de residencia Grupos de causas de defunción (Lista de causas agrupadas 6/67 CIE-10 DE OPS)		De 5-14 años			De 15-44 años			De 45-64 años			De 65-84 años		
		Hombres	Mujeres	Indeterminado	Hombres	Mujeres	Indeterminado	Hombres	Mujeres	Indeterminado	Hombres	Mujeres	Indeterminado
	307 Enfermedades cerebrovasculares	0	0	0	0	0	0	0	0	0	1	0	0
52418 Los Andes	501 Accidentes de transporte terrestre	0	0	0	1	0	0	0	0	0	0	0	0
	510 Otros accidentes, inclusive secuelas	0	0	0	0	0	0	0	0	0	1	0	0
	512 Agresiones (homicidios)	0	0	0	4	0	0	1	0	0	0	0	0
	601 Diabetes mellitus	0	0	0	0	0	0	0	0	0	1	0	0
	602 Deficiencias nutricionales y anemias nutricionales	0	0	0	0	0	0	0	0	0	0	2	0
	604 Enfermedades del sistema nervioso, excepto meningitis	0	0	0	0	0	0	1	0	0	0	0	0
	605 Enfermedades crónicas de las vías respiratorias inferiores	0	0	0	0	0	0	0	0	0	0	1	0
	606 Resto de enfermedades del sistema respiratorio	0	0	0	0	0	0	1	0	0	0	0	0
	607 Apendicitis, hernia de la cavidad abdominal y obstrucción intestinal	0	0	0	0	0	0	0	0	0	1	0	0
	609 Resto de enfermedades del sistema digestivo	0	0	0	1	0	0	0	0	0	0	0	0
	610 Enfermedades del sistema urinario	0	0	0	0	0	0	0	0	0	0	0	0
	613 Malformaciones congénitas, deformidades y anomalías cromosómicas	0	0	0	0	0	0	0	0	0	0	0	0
	614 Resto de las enfermedades	0	0	0	0	1	0	2	0	0	0	0	0
52427 Magüí	**TOTAL**	**0**	**0**	**0**	**1**	**2**	**0**	**4**	**3**	**0**	**2**	**2**	**0**
	103 Ciertas enfermedades transmisibles por vectores y rabia	0	0	0	0	0	0	0	0	0	0	1	0
	105 Meningitis	0	0	0	0	0	0	0	0	0	0	0	0
	109 Resto de ciertas enfermedades infecciosas y parasitarias	0	0	0	0	0	0	0	0	0	0	0	0
	201 Tumor maligno del estómago	0	0	0	0	0	0	0	0	0	0	1	0
	302 Enfermedades hipertensivas	0	0	0	0	0	0	0	0	0	1	0	0
	306 Insuficiencia cardíaca	0	0	0	0	0	0	0	0	0	1	0	0
	307 Enfermedades cerebrovasculares	0	0	0	0	0	0	0	1	0	0	0	0
	505 Ahogamiento y sumersión accidentales	0	0	0	0	1	0	0	0	0	0	0	0
	512 Agresiones (homicidios)	0	0	0	1	0	0	0	0	0	0	0	0
	513 Eventos de intención no determinada	0	0	0	0	1	0	4	0	0	0	0	0
	605 Enfermedades crónicas de las vías respiratorias inferiores	0	0	0	0	0	0	0	1	0	0	0	0
	610 Enfermedades del sistema urinario	0	0	0	0	0	0	0	1	0	0	0	0
	613 Malformaciones congénitas, deformidades y anomalías cromosómicas	0	0	0	0	0	0	0	0	0	0	0	0
52435 Mallama	**TOTAL**	**0**	**0**	**0**	**12**	**1**	**0**	**2**	**2**	**0**	**13**	**9**	**0**
	108 Infecciones respiratorias agudas	0	0	0	0	0	0	0	0	0	0	2	0
	203 Tumor maligno de los órganos digestivos y del peritoneo excepto estómago y colon	0	0	0	0	0	0	0	0	0	1	0	0
	210 Tumor maligno de la próstata	0	0	0	0	0	0	0	0	0	1	0	0
	213 Tumor maligno del tejido linfático, de otros órganos hematopoyéticos y de tejidos afines	0	0	0	1	0	0	0	0	0	0	0	0
	214 Tumores malignos de otras localizaciones y de las no especificadas	0	0	0	0	0	0	0	0	0	0	0	0
	215 Tumores in situ, benignos y los de comportamiento incierto o desconocido	0	0	0	0	0	0	0	0	0	1	0	0
	303 Enfermedades isquémicas del corazón	0	0	0	0	0	0	0	0	0	1	2	0
	304 Enfermedad cardiopulmonar, enfermedades de la circulación pulmonar y otras formas de enfermedad del corazón	0	0	0	0	0	0	0	0	0	0	0	0
	307 Enfermedades cerebrovasculares	0	0	0	0	0	0	0	1	0	2	0	0

IBS 2023

Instituto Departamental de Salud de Nariño

DEFUNCIONES POR GRUPOS DE EDAD Y SEXO, SEGÚN DEPARTAMENTO, MUNICIPIO DE RESIDENCIA Y GRUPOS DE CAUSAS DE DEFUNCIÓN (LISTA DE CAUSAS AGRUPADAS 6/67 CIE-10 DE OPS) DEPARTAMENTO DE NARIÑO 2022 (Ultimo dato oficial)

Fuente: DANE - Estadísticas Vitales, Subdirección de Salud Pública, Oficina de Epidemiología

Departamento y municipio de residencia / Grupos de causas de defunción (Lista de causas agrupadas 6/67 CIE-10 DE OPS)		De 5-14 años			De 15-44 años			De 45-64 años			De 65-84 años		
		Hombres	Mujeres	Indeterminado	Hombres	Mujeres	Indeterminado	Hombres	Mujeres	Indeterminado	Hombres	Mujeres	Indeterminado
52435 Mallama	309 Las demás enfermedades del sistema circulatorio	0	0	0	0	0	0	0	0	0	1	0	0
	405 Sepsis bacteriana del recién nacido	0	0	0	0	0	0	0	0	0	0	0	0
	501 Accidentes de transporte terrestre	0	0	0	1	0	0	0	0	0	0	1	0
	503 Caídas	0	0	0	1	0	0	0	0	0	0	0	0
	512 Agresiones (homicidios)	0	0	0	7	1	0	1	1	0	0	0	0
	513 Eventos de intención no determinada	0	0	0	1	0	0	1	0	0	0	0	0
	601 Diabetes mellitus	0	0	0	0	0	0	0	0	0	1	1	0
	605 Enfermedades crónicas de las vías respiratorias inferiores	0	0	0	0	0	0	0	0	0	0	0	0
	606 Resto de enfermedades del sistema respiratorio	0	0	0	0	0	0	0	0	0	1	0	0
	607 Apendicitis, hernia de la cavidad abdominal y obstrucción intestinal	0	0	0	0	0	0	0	0	0	0	1	0
	609 Resto de enfermedades del sistema digestivo	0	0	0	1	0	0	0	0	0	3	0	0
	614 Resto de las enfermedades	0	0	0	0	0	0	0	0	0	1	2	0
52473 Mosquera	**TOTAL**	**0**	**0**	**0**	**1**	**1**	**0**	**3**	**1**	**0**	**6**	**0**	**0**
	000 Signos, síntomas y afecciones mal definidas	0	0	0	0	0	0	0	0	0	3	0	0
	204 Tumor maligno de la tráquea, los bronquios y el pulmón	0	0	0	0	0	0	0	0	0	1	0	0
	210 Tumor maligno de la próstata	0	0	0	0	0	0	1	0	0	0	0	0
	303 Enfermedades isquémicas del corazón	0	0	0	0	0	0	0	0	0	1	0	0
	307 Enfermedades cerebrovasculares	0	0	0	0	0	0	1	0	0	0	0	0
	406 Resto de ciertas afecciones originadas en el período perinatal	0	0	0	0	0	0	0	0	0	0	0	0
	502 Los demás accidentes de transporte y los no especificados	0	0	0	1	0	0	0	0	0	0	0	0
	505 Ahogamiento y sumersión accidentales	0	0	0	0	0	0	0	0	0	0	0	0
	601 Diabetes mellitus	0	0	0	0	0	0	0	1	0	1	0	0
	607 Apendicitis, hernia de la cavidad abdominal y obstrucción intestinal	0	0	0	0	0	0	1	0	0	0	0	0
	610 Enfermedades del sistema urinario	0	0	0	0	0	0	0	0	0	0	0	0
	614 Resto de las enfermedades	0	0	0	0	1	0	0	0	0	0	0	0
52480 Nariño	**TOTAL**	**1**	**0**	**0**	**2**	**1**	**0**	**8**	**2**	**0**	**12**	**8**	**0**
	102 Tuberculosis	0	0	0	1	0	0	0	0	0	0	0	0
	108 Infecciones respiratorias agudas	0	0	0	0	0	0	0	0	0	0	1	0
	109 Resto de ciertas enfermedades infecciosas y parasitarias	0	0	0	0	0	0	1	0	0	0	0	0
	201 Tumor maligno del estómago	0	0	0	0	0	0	1	0	0	0	0	0
	202 Tumor maligno del colon y de la unión rectosigmoidea	0	0	0	0	0	0	0	0	0	0	1	0
	204 Tumor maligno de la tráquea, los bronquios y el pulmón	0	0	0	0	0	0	0	0	0	0	1	0
	210 Tumor maligno de la próstata	0	0	0	0	0	0	0	0	0	0	0	0
	211 Tumor maligno de otros órganos genitourinarios	0	0	0	0	0	0	0	0	0	0	0	0
	212 Leucemia	1	0	0	0	0	0	0	0	0	0	1	0
	213 Tumor maligno del tejido linfático, de otros órganos hematopoyéticos y de tejidos afines	0	0	0	0	0	0	1	0	0	1	0	0
	214 Tumores malignos de otras localizaciones y de las no especificadas	0	0	0	0	0	0	0	1	0	1	0	0
	302 Enfermedades hipertensivas	0	0	0	0	0	0	0	0	0	1	0	0

IBS 2023

Instituto Departamental de Salud de Nariño

DEFUNCIONES POR GRUPOS DE EDAD Y SEXO, SEGÚN DEPARTAMENTO, MUNICIPIO DE RESIDENCIA Y GRUPOS DE CAUSAS DE DEFUNCIÓN (LISTA DE CAUSAS AGRUPADAS 6/67 CIE-10 DE OPS) DEPARTAMENTO DE NARIÑO 2022 (Ultimo dato oficial)

Fuente: DANE - Estadísticas Vitales, Subdirección de Salud Pública, Oficina de Epidemiología

Departamento y municipio de residencia / Grupos de causas de defunción (Lista de causas agrupadas 6/67 CIE-10 DE OPS)		De 5-14 años			De 15-44 años			De 45-64 años			De 65-84 años		
		Hombres	Mujeres	Indeterminado	Hombres	Mujeres	Indeterminado	Hombres	Mujeres	Indeterminado	Hombres	Mujeres	Indeterminado
52480 Nariño	303 Enfermedades isquémicas del corazón	0	0	0	0	0	0	1	0	0	3	1	0
	304 Enfermedad cardiopulmonar, enfermedades de la circulación pulmonar y otras formas de enfermedad del corazón	0	0	0	0	0	0	1	0	0	0	0	0
	307 Enfermedades cerebrovasculares	0	0	0	0	0	0	0	0	0	1	1	0
	503 Caídas	0	0	0	0	0	0	0	0	0	0	0	0
	506 Accidentes que obstruyen la respiración	0	0	0	0	0	0	0	0	0	0	0	0
	511 Lesiones autoinfligidas intencionalmente (suicidios)	0	0	0	0	0	0	0	0	0	1	0	0
	512 Agresiones (homicidios)	0	0	0	1	0	0	0	0	0	0	0	0
	601 Diabetes mellitus	0	0	0	0	0	0	1	0	0	1	0	0
	605 Enfermedades crónicas de las vías respiratorias inferiores	0	0	0	0	0	0	0	0	0	1	2	0
	607 Apendicitis, hernia de la cavidad abdominal y obstrucción intestinal	0	0	0	0	0	0	0	1	0	1	0	0
	609 Resto de enfermedades del sistema digestivo	0	0	0	0	0	0	1	0	0	1	0	0
	610 Enfermedades del sistema urinario	0	0	0	0	0	0	0	0	0	0	0	0
	614 Resto de las enfermedades	0	0	0	0	1	0	1	0	0	0	0	0
52490 Olaya Herrera	**TOTAL**	**2**	**1**	**0**	**22**	**8**	**0**	**8**	**3**	**0**	**14**	**11**	**0**
	000 Signos, síntomas y afecciones mal definidas	0	0	0	0	1	0	1	0	0	0	1	0
	103 Ciertas enfermedades transmisibles por vectores y rabia	0	0	0	1	0	0	0	0	0	0	0	0
	108 Infecciones respiratorias agudas	0	0	0	0	0	0	0	0	0	1	2	0
	204 Tumor maligno de la tráquea, los bronquios y el pulmón	0	0	0	0	0	0	0	0	0	1	0	0
	207 Tumor maligno del cuello del útero	0	0	0	0	0	0	0	1	0	0	0	0
	210 Tumor maligno de la próstata	0	0	0	0	0	0	0	0	0	1	0	0
	214 Tumores malignos de otras localizaciones y de las no especificadas	0	0	0	0	0	0	0	0	0	1	0	0
	215 Tumores in situ, benignos y los de comportamiento incierto o desconocido	0	0	0	1	0	0	0	0	0	0	0	0
	302 Enfermedades hipertensivas	0	0	0	0	1	0	0	0	0	0	1	0
	303 Enfermedades isquémicas del corazón	0	0	0	1	1	0	0	0	0	6	4	0
	304 Enfermedad cardiopulmonar, enfermedades de la circulación pulmonar y otras formas de enfermedad del corazón	1	0	0	0	0	0	0	1	0	0	0	0
	307 Enfermedades cerebrovasculares	0	0	0	1	0	0	1	0	0	2	1	0
	404 Trastornos respiratorios específicos del período perinatal	0	0	0	0	0	0	0	0	0	0	0	0
	502 Los demás accidentes de transporte y los no especificados	0	0	0	1	0	0	0	0	0	0	0	0
	510 Otros accidentes, inclusive secuelas	0	0	0	1	0	0	2	0	0	0	0	0
	512 Agresiones (homicidios)	0	0	0	14	2	0	1	0	0	0	0	0
	513 Eventos de intención no determinada	0	0	0	2	0	0	1	0	0	0	0	0
	601 Diabetes mellitus	0	0	0	0	1	0	0	0	0	0	0	0
	604 Enfermedades del sistema nervioso, excepto meningitis	0	0	0	0	1	0	0	1	0	1	0	0
	605 Enfermedades crónicas de las vías respiratorias inferiores	0	0	0	0	0	0	0	0	0	1	1	0
	606 Resto de enfermedades del sistema respiratorio	0	0	0	0	0	0	1	0	0	0	0	0
	607 Apendicitis, hernia de la cavidad abdominal y obstrucción intestinal	0	0	0	0	0	0	1	0	0	0	0	0
	609 Resto de enfermedades del sistema digestivo	0	0	0	0	0	0	0	0	0	0	1	0

DEFUNCIONES POR GRUPOS DE EDAD Y SEXO, SEGÚN DEPARTAMENTO, MUNICIPIO DE RESIDENCIA Y GRUPOS DE CAUSAS DE DEFUNCIÓN (LISTA DE CAUSAS AGRUPADAS 6/67 CIE-10 DE OPS) DEPARTAMENTO DE NARIÑO 2022 (Ultimo dato oficial)

Fuente: DANE - Estadísticas Vitales, Subdirección de Salud Pública, Oficina de Epidemiología

Departamento y municipio de residencia / Grupos de causas de defunción (Lista de causas agrupadas 6/67 CIE-10 DE OPS)		De 5-14 años			De 15-44 años			De 45-64 años			De 65-84 años		
		Hombres	Mujeres	Indeterminado	Hombres	Mujeres	Indeterminado	Hombres	Mujeres	Indeterminado	Hombres	Mujeres	Indeterminado
52490 Olaya Herrera	613 Malformaciones congénitas, deformidades y anomalías cromosómicas	0	0	0	0	0	0	0	0	0	0	0	0
	614 Resto de las enfermedades	1	1	0	0	1	0	0	0	0	0	0	0
52506 Ospina	**TOTAL**	**0**	**0**	**0**	**0**	**1**	**0**	**3**	**1**	**0**	**8**	**2**	**0**
	108 Infecciones respiratorias agudas	0	0	0	0	0	0	0	0	0	1	0	0
	109 Resto de ciertas enfermedades infecciosas y parasitarias	0	0	0	0	0	0	0	0	0	1	0	0
	210 Tumor maligno de la próstata	0	0	0	0	0	0	0	0	0	1	0	0
	212 Leucemia	0	0	0	0	0	0	0	0	0	0	1	0
	213 Tumor maligno del tejido linfático, de otros órganos hematopoyéticos y de tejidos afines	0	0	0	0	0	0	0	0	0	1	0	0
	214 Tumores malignos de otras localizaciones y de las no especificadas	0	0	0	0	0	0	0	0	0	1	0	0
	215 Tumores in situ, benignos y los de comportamiento incierto o desconocido	0	0	0	0	0	0	0	0	0	0	0	0
	302 Enfermedades hipertensivas	0	0	0	0	0	0	0	0	0	0	0	0
	303 Enfermedades isquémicas del corazón	0	0	0	0	0	0	0	1	0	1	0	0
	307 Enfermedades cerebrovasculares	0	0	0	0	0	0	1	0	0	1	0	0
	501 Accidentes de transporte terrestre	0	0	0	0	0	0	1	0	0	0	0	0
	601 Diabetes mellitus	0	0	0	0	0	0	0	0	0	0	0	0
	605 Enfermedades crónicas de las vías respiratorias inferiores	0	0	0	0	0	0	0	0	0	0	1	0
	607 Apendicitis, hernia de la cavidad abdominal y obstrucción intestinal	0	0	0	0	0	0	0	0	0	0	0	0
	608 Cirrosis y ciertas otras enfermedades cróncas del hígado	0	0	0	0	0	0	1	0	0	0	0	0
	611 Hiperplasia de la próstata	0	0	0	0	0	0	0	0	0	1	0	0
	614 Resto de las enfermedades	0	0	0	0	1	0	0	0	0	0	0	0
52520 Francisco Pizarro	**TOTAL**	**0**	**0**	**0**	**3**	**2**	**0**	**4**	**2**	**0**	**0**	**3**	**0**
	000 Signos, síntomas y afecciones mal definidas	0	0	0	0	0	0	0	0	0	0	0	0
	108 Infecciones respiratorias agudas	0	0	0	0	0	0	0	1	0	0	0	0
	203 Tumor maligno de los órganos digestivos y del peritoneo excepto estómago y colon	0	0	0	0	0	0	0	0	0	0	1	0
	204 Tumor maligno de la tráquea, los bronquios y el pulmón	0	0	0	0	0	0	1	0	0	0	0	0
	206 Tumor maligno de la mama de la mujer	0	0	0	0	0	0	0	0	0	0	1	0
	212 Leucemia	0	0	0	0	0	0	1	0	0	0	0	0
	303 Enfermedades isquémicas del corazón	0	0	0	0	0	0	0	1	0	0	0	0
	307 Enfermedades cerebrovasculares	0	0	0	0	1	0	2	0	0	0	0	0
	404 Trastornos respiratorios específicos del período perinatal	0	0	0	0	0	0	0	0	0	0	0	0
	501 Accidentes de transporte terrestre	0	0	0	1	0	0	0	0	0	0	0	0
	512 Agresiones (homicidios)	0	0	0	2	1	0	0	0	0	0	0	0
	601 Diabetes mellitus	0	0	0	0	0	0	0	0	0	0	1	0
52540 Policarpa	**TOTAL**	**2**	**1**	**0**	**19**	**9**	**0**	**12**	**4**	**0**	**13**	**10**	**0**
	000 Signos, síntomas y afecciones mal definidas	0	0	0	0	0	0	2	0	0	3	3	0
	107 Enfermedad por el VIH (SIDA)	0	0	0	1	0	0	0	0	0	0	0	0
	108 Infecciones respiratorias agudas	0	1	0	0	0	0	0	0	0	0	0	0
	109 Resto de ciertas enfermedades infecciosas y parasitarias	0	0	0	0	0	0	0	0	0	1	1	0

DEFUNCIONES POR GRUPOS DE EDAD Y SEXO, SEGÚN DEPARTAMENTO, MUNICIPIO DE RESIDENCIA Y GRUPOS DE CAUSAS DE DEFUNCIÓN (LISTA DE CAUSAS AGRUPADAS 6/67 CIE-10 DE OPS) DEPARTAMENTO DE NARIÑO 2022 (Ultimo dato oficial)

Fuente: DANE - Estadísticas Vitales, Subdirección de Salud Pública, Oficina de Epidemiología

Departamento y municipio de residencia Grupos de causas de defunción (Lista de causas agrupadas 6/67 CIE-10 DE OPS)		De 5-14 años			De 15-44 años			De 45-64 años			De 65-84 años		
		Hombres	Mujeres	Indeterminado	Hombres	Mujeres	Indeterminado	Hombres	Mujeres	Indeterminado	Hombres	Mujeres	Indeterminado
52540 Policarpa	203 Tumor maligno de los órganos digestivos y del peritoneo excepto estómago y colon	0	0	0	0	0	0	0	0	0	0	1	0
	205 Tumor maligno de los órganos respiratorios e intratorácicos, excepto tráquea, bronquios y pulmón	0	0	0	0	0	0	0	1	0	0	0	0
	206 Tumor maligno de la mama de la mujer	0	0	0	0	1	0	0	1	0	0	0	0
	207 Tumor maligno del cuello del útero	0	0	0	0	1	0	0	0	0	0	0	0
	210 Tumor maligno de la próstata	0	0	0	0	0	0	0	0	0	1	0	0
	211 Tumor maligno de otros órganos genitourinarios	0	0	0	0	0	0	1	0	0	0	0	0
	213 Tumor maligno del tejido linfático, de otros órganos hematopoyéticos y de tejidos afines	0	0	0	0	1	0	0	0	0	0	0	0
	302 Enfermedades hipertensivas	0	0	0	0	0	0	1	0	0	0	1	0
	303 Enfermedades isquémicas del corazón	0	0	0	0	0	0	1	0	0	2	0	0
	306 Insuficiencia cardíaca	0	0	0	0	0	0	0	0	0	0	1	0
	307 Enfermedades cerebrovasculares	0	0	0	0	1	0	1	1	0	0	0	0
	309 Las demás enfermedades del sistema circulatorio	0	0	0	0	0	0	0	0	0	1	0	0
	501 Accidentes de transporte terrestre	0	0	0	2	0	0	0	0	0	0	0	0
	503 Caídas	0	0	0	1	0	0	0	0	0	1	0	0
	505 Ahogamiento y sumersión accidentales	0	0	0	1	1	0	1	0	0	0	0	0
	506 Accidentes que obstruyen la respiración	0	0	0	0	1	0	0	0	0	0	0	0
	510 Otros accidentes, inclusive secuelas	1	0	0	1	0	0	1	0	0	0	0	0
	511 Lesiones autoinfligidas intencionalmente (suicidios)	0	0	0	1	0	0	0	0	0	0	0	0
	512 Agresiones (homicidios)	0	0	0	9	2	0	1	1	0	0	0	0
	513 Eventos de intención no determinada	1	0	0	1	0	0	1	0	0	0	0	0
	601 Diabetes mellitus	0	0	0	0	0	0	0	0	0	0	1	0
	602 Deficiencias nutricionales y anemias nutricionales	0	0	0	0	0	0	0	0	0	0	1	0
	605 Enfermedades crónicas de las vías respiratorias inferiores	0	0	0	0	1	0	0	0	0	1	0	0
	608 Cirrosis y ciertas otras enfermedades cróncas del hígado	0	0	0	0	0	0	0	0	0	0	1	0
	609 Resto de enfermedades del sistema digestivo	0	0	0	1	0	0	0	0	0	2	0	0
	610 Enfermedades del sistema urinario	0	0	0	0	0	0	1	0	0	1	0	0
	613 Malformaciones congénitas, deformidades y anomalías cromosómicas	0	0	0	0	0	0	0	0	0	0	0	0
	614 Resto de las enfermedades	0	0	0	1	0	0	1	0	0	0	0	0
52560 Potosí	**TOTAL**	**0**	**0**	**0**	**1**	**1**	**0**	**2**	**3**	**0**	**23**	**11**	**0**
	108 Infecciones respiratorias agudas	0	0	0	0	0	0	1	0	0	2	0	0
	109 Resto de ciertas enfermedades infecciosas y parasitarias	0	0	0	0	0	0	0	0	0	1	1	0
	202 Tumor maligno del colon y de la unión rectosigmoidea	0	0	0	0	0	0	0	1	0	0	0	0
	203 Tumor maligno de los órganos digestivos y del peritoneo excepto estómago y colon	0	0	0	0	0	0	0	1	0	1	0	0
	204 Tumor maligno de la tráquea, los bronquios y el pulmón	0	0	0	0	0	0	0	0	0	0	1	0
	207 Tumor maligno del cuello del útero	0	0	0	0	0	0	0	0	0	0	1	0
	213 Tumor maligno del tejido linfático, de otros órganos hematopoyéticos y de tejidos afines	0	0	0	0	0	0	0	0	0	0	1	0
	302 Enfermedades hipertensivas	0	0	0	0	0	0	0	0	0	2	3	0
	303 Enfermedades isquémicas del corazón	0	0	0	0	0	0	1	0	0	8	3	0

DEFUNCIONES POR GRUPOS DE EDAD Y SEXO, SEGÚN DEPARTAMENTO, MUNICIPIO DE RESIDENCIA Y GRUPOS DE CAUSAS DE DEFUNCIÓN (LISTA DE CAUSAS AGRUPADAS 6/67 CIE-10 DE OPS) DEPARTAMENTO DE NARIÑO 2022 (Ultimo dato oficial)

Fuente: DANE - Estadísticas Vitales, Subdirección de Salud Pública, Oficina de Epidemiología

Departamento y municipio de residencia / Grupos de causas de defunción (Lista de causas agrupadas 6/67 CIE-10 DE OPS)		De 5-14 años			De 15-44 años			De 45-64 años			De 65-84 años		
		Hombres	Mujeres	Indeterminado	Hombres	Mujeres	Indeterminado	Hombres	Mujeres	Indeterminado	Hombres	Mujeres	Indeterminado
52560 Potosí	307 Enfermedades cerebrovasculares	0	0	0	0	0	0	0	0	0	1	0	0
	309 Las demás enfermedades del sistema circulatorio	0	0	0	0	0	0	0	0	0	1	0	0
	501 Accidentes de transporte terrestre	0	0	0	1	0	0	0	0	0	1	0	0
	604 Enfermedades del sistema nervioso, excepto meningitis	0	0	0	0	0	0	0	0	0	1	0	0
	605 Enfermedades crónicas de las vías respiratorias inferiores	0	0	0	0	0	0	0	0	0	2	0	0
	607 Apendicitis, hernia de la cavidad abdominal y obstrucción intestinal	0	0	0	0	0	0	0	0	0	1	0	0
	609 Resto de enfermedades del sistema digestivo	0	0	0	0	0	0	0	1	0	1	0	0
	610 Enfermedades del sistema urinario	0	0	0	0	0	0	0	0	0	1	1	0
	612 Embarazo, parto y puerperio	0	0	0	0	1	0	0	0	0	0	0	0
	614 Resto de las enfermedades	0	0	0	0	0	0	0	0	0	0	0	0
52565 Providencia	**TOTAL**	**0**	**0**	**0**	**2**	**2**	**0**	**2**	**2**	**0**	**11**	**2**	**0**
	000 Signos, síntomas y afecciones mal definidas	0	0	0	0	0	0	0	0	0	3	0	0
	201 Tumor maligno del estómago	0	0	0	0	0	0	1	0	0	0	0	0
	207 Tumor maligno del cuello del útero	0	0	0	0	1	0	0	0	0	0	0	0
	209 Tumor maligno del útero, parte no especificada	0	0	0	0	0	0	0	1	0	0	0	0
	214 Tumores malignos de otras localizaciones y de las no especificadas	0	0	0	0	0	0	0	0	0	2	0	0
	302 Enfermedades hipertensivas	0	0	0	0	0	0	0	0	0	1	0	0
	303 Enfermedades isquémicas del corazón	0	0	0	0	0	0	0	0	0	1	1	0
	304 Enfermedad cardiopulmonar, enfermedades de la circulación pulmonar y otras formas de enfermedad del corazón	0	0	0	0	0	0	0	1	0	0	0	0
	501 Accidentes de transporte terrestre	0	0	0	1	0	0	0	0	0	1	0	0
	513 Eventos de intención no determinada	0	0	0	1	0	0	0	0	0	1	0	0
	601 Diabetes mellitus	0	0	0	0	0	0	1	0	0	0	0	0
	604 Enfermedades del sistema nervioso, excepto meningitis	0	0	0	0	1	0	0	0	0	0	0	0
	605 Enfermedades crónicas de las vías respiratorias inferiores	0	0	0	0	0	0	0	0	0	2	0	0
	614 Resto de las enfermedades	0	0	0	0	0	0	0	0	0	0	1	0
52573 Puerres	**TOTAL**	**0**	**0**	**0**	**6**	**0**	**0**	**2**	**3**	**0**	**21**	**10**	**0**
	107 Enfermedad por el VIH (SIDA)	0	0	0	1	0	0	1	0	0	0	0	0
	108 Infecciones respiratorias agudas	0	0	0	0	0	0	0	0	0	3	0	0
	109 Resto de ciertas enfermedades infecciosas y parasitarias	0	0	0	0	0	0	0	0	0	1	1	0
	201 Tumor maligno del estómago	0	0	0	0	0	0	0	0	0	2	0	0
	202 Tumor maligno del colon y de la unión rectosigmoidea	0	0	0	0	0	0	0	1	0	0	0	0
	203 Tumor maligno de los órganos digestivos y del peritoneo excepto estómago y colon	0	0	0	0	0	0	0	0	0	2	1	0
	207 Tumor maligno del cuello del útero	0	0	0	0	0	0	0	0	0	0	1	0
	210 Tumor maligno de la próstata	0	0	0	0	0	0	0	0	0	0	0	0
	211 Tumor maligno de otros órganos genitourinarios	0	0	0	1	0	0	0	1	0	0	0	0
	214 Tumores malignos de otras localizaciones y de las no especificadas	0	0	0	0	0	0	0	0	0	0	0	0
	215 Tumores in situ, benignos y los de comportamiento incierto o desconocido	0	0	0	0	0	0	0	0	0	0	1	0
	302 Enfermedades hipertensivas	0	0	0	0	0	0	0	0	0	0	1	0

DEFUNCIONES POR GRUPOS DE EDAD Y SEXO, SEGÚN DEPARTAMENTO, MUNICIPIO DE RESIDENCIA Y GRUPOS DE CAUSAS DE DEFUNCIÓN (LISTA DE CAUSAS AGRUPADAS 6/67 CIE-10 DE OPS) DEPARTAMENTO DE NARIÑO 2022 (Ultimo dato oficial)

Fuente: DANE - Estadísticas Vitales, Subdirección de Salud Pública, Oficina de Epidemiología

Departamento y municipio de residencia / Grupos de causas de defunción (Lista de causas agrupadas 6/67 CIE-10 DE OPS)		De 5-14 años			De 15-44 años			De 45-64 años			De 65-84 años		
		Hombres	Mujeres	Indeterminado	Hombres	Mujeres	Indeterminado	Hombres	Mujeres	Indeterminado	Hombres	Mujeres	Indeterminado
52573 Puerres	303 Enfermedades isquémicas del corazón	0	0	0	0	0	0	0	1	0	4	3	0
	304 Enfermedad cardiopulmonar, enfermedades de la circulación pulmonar y otras formas de enfermedad del corazón	0	0	0	1	0	0	0	0	0	0	0	0
	306 Insuficiencia cardíaca	0	0	0	0	0	0	0	0	0	1	0	0
	307 Enfermedades cerebrovasculares	0	0	0	0	0	0	1	0	0	1	1	0
	309 Las demás enfermedades del sistema circulatorio	0	0	0	0	0	0	0	0	0	1	0	0
	501 Accidentes de transporte terrestre	0	0	0	3	0	0	0	0	0	0	0	0
	503 Caídas	0	0	0	0	0	0	0	0	0	1	0	0
	511 Lesiones autoinfligidas intencionalmente (suicidios)	0	0	0	0	0	0	0	0	0	1	0	0
	604 Enfermedades del sistema nervioso, excepto meningitis	0	0	0	0	0	0	0	0	0	0	1	0
	605 Enfermedades crónicas de las vías respiratorias inferiores	0	0	0	0	0	0	0	0	0	2	0	0
	607 Apendicitis, hernia de la cavidad abdominal y obstrucción intestinal	0	0	0	0	0	0	0	0	0	1	0	0
	609 Resto de enfermedades del sistema digestivo	0	0	0	0	0	0	0	0	0	0	0	0
	614 Resto de las enfermedades	0	0	0	0	0	0	0	0	0	1	0	0
52585 Pupiales	**TOTAL**	**0**	**0**	**0**	**11**	**1**	**0**	**4**	**11**	**0**	**21**	**23**	**0**
	106 Septicemia, excepto neonatal	0	0	0	0	0	0	0	0	0	0	1	0
	108 Infecciones respiratorias agudas	0	0	0	0	0	0	0	0	0	0	0	0
	109 Resto de ciertas enfermedades infecciosas y parasitarias	0	0	0	0	0	0	0	0	0	2	1	0
	201 Tumor maligno del estómago	0	0	0	1	0	0	0	0	0	2	1	0
	202 Tumor maligno del colon y de la unión rectosigmoidea	0	0	0	0	0	0	0	1	0	0	0	0
	203 Tumor maligno de los órganos digestivos y del peritoneo excepto estómago y colon	0	0	0	0	0	0	0	0	0	1	1	0
	207 Tumor maligno del cuello del útero	0	0	0	0	0	0	0	1	0	0	0	0
	213 Tumor maligno del tejido linfático, de otros órganos hematopoyéticos y de tejidos afines	0	0	0	0	0	0	0	1	0	0	0	0
	214 Tumores malignos de otras localizaciones y de las no especificadas	0	0	0	0	0	0	0	0	0	1	1	0
	215 Tumores in situ, benignos y los de comportamiento incierto o desconocido	0	0	0	0	0	0	0	0	0	0	0	0
	302 Enfermedades hipertensivas	0	0	0	0	0	0	0	0	0	1	1	0
	303 Enfermedades isquémicas del corazón	0	0	0	2	0	0	1	2	0	4	7	0
	304 Enfermedad cardiopulmonar, enfermedades de la circulación pulmonar y otras formas de enfermedad del corazón	0	0	0	0	0	0	0	0	0	0	1	0
	307 Enfermedades cerebrovasculares	0	0	0	0	0	0	0	2	0	2	1	0
	404 Trastornos respiratorios específicos del período perinatal	0	0	0	0	0	0	0	0	0	0	0	0
	501 Accidentes de transporte terrestre	0	0	0	2	0	0	0	1	0	0	1	0
	503 Caídas	0	0	0	0	0	0	1	0	0	0	0	0
	505 Ahogamiento y sumersión accidentales	0	0	0	1	0	0	0	0	0	0	0	0
	508 Exposición al humo, fuego y llamas	0	0	0	0	1	0	0	0	0	0	0	0
	511 Lesiones autoinfligidas intencionalmente (suicidios)	0	0	0	1	0	0	0	0	0	0	1	0
	512 Agresiones (homicidios)	0	0	0	2	0	0	1	0	0	1	0	0
	513 Eventos de intención no determinada	0	0	0	0	0	0	0	0	0	0	0	0
	601 Diabetes mellitus	0	0	0	0	0	0	0	1	0	0	1	0

DEFUNCIONES POR GRUPOS DE EDAD Y SEXO, SEGÚN DEPARTAMENTO, MUNICIPIO DE RESIDENCIA Y GRUPOS DE CAUSAS DE DEFUNCIÓN (LISTA DE CAUSAS AGRUPADAS 6/67 CIE-10 DE OPS) DEPARTAMENTO DE NARIÑO 2022 (Ultimo dato oficial)

Fuente: DANE - Estadísticas Vitales, Subdirección de Salud Pública, Oficina de Epidemiología

Departamento y municipio de residencia / Grupos de causas de defunción (Lista de causas agrupadas 6/67 CIE-10 DE OPS)		De 5-14 años			De 15-44 años			De 45-64 años			De 65-84 años		
		Hombres	Mujeres	Indeterminado	Hombres	Mujeres	Indeterminado	Hombres	Mujeres	Indeterminado	Hombres	Mujeres	Indeterminado
52585 Pupiales	604 Enfermedades del sistema nervioso, excepto meningitis	0	0	0	2	0	0	0	0	0	0	1	0
	605 Enfermedades crónicas de las vías respiratorias inferiores	0	0	0	0	0	0	0	0	0	3	0	0
	607 Apendicitis, hernia de la cavidad abdominal y obstrucción intestinal	0	0	0	0	0	0	0	1	0	1	0	0
	608 Cirrosis y ciertas otras enfermedades cróncas del hígado	0	0	0	0	0	0	1	0	0	0	0	0
	609 Resto de enfermedades del sistema digestivo	0	0	0	0	0	0	0	1	0	0	2	0
	610 Enfermedades del sistema urinario	0	0	0	0	0	0	0	0	0	0	0	0
	613 Malformaciones congénitas, deformidades y anomalías cromosómicas	0	0	0	0	0	0	0	0	0	0	0	0
	614 Resto de las enfermedades	0	0	0	0	0	0	0	0	0	3	2	0
52612 Ricaurte	**TOTAL**	**1**	**0**	**0**	**18**	**2**	**0**	**12**	**4**	**0**	**10**	**6**	**0**
	102 Tuberculosis	0	0	0	0	0	0	0	1	0	0	0	0
	106 Septicemia, excepto neonatal	0	0	0	0	1	0	0	0	0	0	0	0
	108 Infecciones respiratorias agudas	0	0	0	0	0	0	2	0	0	0	0	0
	109 Resto de ciertas enfermedades infecciosas y parasitarias	0	0	0	0	0	0	0	0	0	0	0	0
	201 Tumor maligno del estómago	0	0	0	0	0	0	0	0	0	1	0	0
	202 Tumor maligno del colon y de la unión rectosigmoidea	0	0	0	0	0	0	0	0	0	0	1	0
	203 Tumor maligno de los órganos digestivos y del peritoneo excepto estómago y colon	0	0	0	0	1	0	1	0	0	0	0	0
	207 Tumor maligno del cuello del útero	0	0	0	0	0	0	0	0	0	0	1	0
	215 Tumores in situ, benignos y los de comportamiento incierto o desconocido	0	0	0	0	0	0	0	0	0	2	0	0
	302 Enfermedades hipertensivas	0	0	0	0	0	0	0	0	0	0	0	0
	303 Enfermedades isquémicas del corazón	0	0	0	0	0	0	1	1	0	1	0	0
	304 Enfermedad cardiopulmonar, enfermedades de la circulación pulmonar y otras formas de enfermedad del corazón	0	0	0	0	0	0	0	0	0	0	0	0
	307 Enfermedades cerebrovasculares	0	0	0	0	0	0	0	1	0	0	1	0
	309 Las demás enfermedades del sistema circulatorio	0	0	0	0	0	0	0	0	0	1	0	0
	405 Sepsis bacteriana del recién nacido	0	0	0	0	0	0	0	0	0	0	0	0
	501 Accidentes de transporte terrestre	0	0	0	1	0	0	4	0	0	0	0	0
	508 Exposición al humo, fuego y llamas	0	0	0	1	0	0	0	0	0	0	0	0
	510 Otros accidentes, inclusive secuelas	0	0	0	0	0	0	0	0	0	0	0	0
	512 Agresiones (homicidios)	0	0	0	15	0	0	0	1	0	0	0	0
	513 Eventos de intención no determinada	0	0	0	1	0	0	1	0	0	1	0	0
	601 Diabetes mellitus	0	0	0	0	0	0	0	0	0	1	0	0
	602 Deficiencias nutricionales y anemias nutricionales	0	0	0	0	0	0	0	0	0	0	0	0
	603 Trastornos mentales y del comportamiento	0	0	0	0	0	0	0	0	0	0	0	0
	604 Enfermedades del sistema nervioso, excepto meningitis	1	0	0	0	0	0	0	0	0	0	0	0
	606 Resto de enfermedades del sistema respiratorio	0	0	0	0	0	0	0	0	0	0	1	0
	607 Apendicitis, hernia de la cavidad abdominal y obstrucción intestinal	0	0	0	0	0	0	0	0	0	1	1	0
	609 Resto de enfermedades del sistema digestivo	0	0	0	0	0	0	1	0	0	1	0	0
	610 Enfermedades del sistema urinario	0	0	0	0	0	0	1	0	0	0	1	0
	614 Resto de las enfermedades	0	0	0	0	0	0	1	0	0	1	0	0

IBS 2023

Instituto Departamental de Salud de Nariño

DEFUNCIONES POR GRUPOS DE EDAD Y SEXO, SEGÚN DEPARTAMENTO, MUNICIPIO DE RESIDENCIA Y GRUPOS DE CAUSAS DE DEFUNCIÓN (LISTA DE CAUSAS AGRUPADAS 6/67 CIE-10 DE OPS) DEPARTAMENTO DE NARIÑO 2022 (Ultimo dato oficial)

Fuente: DANE - Estadísticas Vitales, Subdirección de Salud Pública, Oficina de Epidemiología

Departamento y municipio de residencia / Grupos de causas de defunción (Lista de causas agrupadas 6/67 CIE-10 DE OPS)		De 5-14 años			De 15-44 años			De 45-64 años			De 65-84 años		
		Hombres	Mujeres	Indeterminado	Hombres	Mujeres	Indeterminado	Hombres	Mujeres	Indeterminado	Hombres	Mujeres	Indeterminado
52621 Roberto Payán	TOTAL	0	1	0	8	9	0	2	6	0	2	5	0
	000 Signos, síntomas y afecciones mal definidas	0	0	0	1	3	0	1	0	0	0	2	0
	109 Resto de ciertas enfermedades infecciosas y parasitarias	0	0	0	0	0	0	1	0	0	0	0	0
	203 Tumor maligno de los órganos digestivos y del peritoneo excepto estómago y colon	0	0	0	0	0	0	0	2	0	0	0	0
	215 Tumores in situ, benignos y los de comportamiento incierto o desconocido	0	0	0	1	0	0	0	0	0	0	0	0
	302 Enfermedades hipertensivas	0	0	0	0	0	0	0	1	0	0	1	0
	303 Enfermedades isquémicas del corazón	0	0	0	1	0	0	0	1	0	1	1	0
	307 Enfermedades cerebrovasculares	0	0	0	1	1	0	0	2	0	0	1	0
	404 Trastornos respiratorios específicos del período perinatal	0	0	0	0	0	0	0	0	0	0	0	0
	502 Los demás accidentes de transporte y los no especificados	0	0	0	1	0	0	0	0	0	0	0	0
	510 Otros accidentes, inclusive secuelas	0	0	0	2	0	0	0	0	0	0	0	0
	511 Lesiones autoinfligidas intencionalmente (suicidios)	0	0	0	0	2	0	0	0	0	0	0	0
	512 Agresiones (homicidios)	0	1	0	1	1	0	0	0	0	0	0	0
	513 Eventos de intención no determinada	0	0	0	0	1	0	0	0	0	0	0	0
	604 Enfermedades del sistema nervioso, excepto meningitis	0	0	0	0	1	0	0	0	0	0	0	0
	605 Enfermedades crónicas de las vías respiratorias inferiores	0	0	0	0	0	0	0	0	0	1	0	0
52678 Samaniego	TOTAL	1	1	0	30	7	0	20	14	0	44	39	0
	000 Signos, síntomas y afecciones mal definidas	0	0	0	0	0	0	0	1	0	2	1	0
	101 Enfermedades infecciosas intestinales	0	0	0	0	0	0	0	0	0	0	1	0
	108 Infecciones respiratorias agudas	0	0	0	0	0	0	0	1	0	2	1	0
	109 Resto de ciertas enfermedades infecciosas y parasitarias	0	0	0	0	0	0	0	1	0	5	2	0
	201 Tumor maligno del estómago	0	0	0	0	0	0	2	2	0	2	1	0
	202 Tumor maligno del colon y de la unión rectosigmoidea	0	0	0	0	1	0	0	1	0	1	0	0
	203 Tumor maligno de los órganos digestivos y del peritoneo excepto estómago y colon	0	0	0	0	1	0	1	0	0	2	0	0
	204 Tumor maligno de la tráquea, los bronquios y el pulmón	0	0	0	0	0	0	0	0	0	0	2	0
	206 Tumor maligno de la mama de la mujer	0	0	0	0	0	0	0	1	0	0	0	0
	207 Tumor maligno del cuello del útero	0	0	0	0	0	0	0	2	0	0	0	0
	209 Tumor maligno del útero, parte no especificada	0	0	0	0	0	0	0	0	0	0	1	0
	210 Tumor maligno de la próstata	0	0	0	0	0	0	0	0	0	1	0	0
	212 Leucemia	0	0	0	0	0	0	0	1	0	0	0	0
	213 Tumor maligno del tejido linfático, de otros órganos hematopoyéticos y de tejidos afines	0	0	0	0	0	0	0	1	0	0	1	0
	214 Tumores malignos de otras localizaciones y de las no especificadas	1	0	0	0	0	0	3	0	0	0	0	0
	302 Enfermedades hipertensivas	0	0	0	0	0	0	0	1	0	4	3	0
	303 Enfermedades isquémicas del corazón	0	0	0	0	0	0	2	2	0	6	4	0
	304 Enfermedad cardiopulmonar, enfermedades de la circulación pulmonar y otras formas de enfermedad del corazón	0	0	0	0	0	0	0	0	0	4	0	0
	306 Insuficiencia cardíaca	0	0	0	0	0	0	0	0	0	2	0	0
	307 Enfermedades cerebrovasculares	0	0	0	0	0	0	0	0	0	3	3	0

IBS 2023

Instituto Departamental de Salud de Nariño

DEFUNCIONES POR GRUPOS DE EDAD Y SEXO, SEGÚN DEPARTAMENTO, MUNICIPIO DE RESIDENCIA Y GRUPOS DE CAUSAS DE DEFUNCIÓN (LISTA DE CAUSAS AGRUPADAS 6/67 CIE-10 DE OPS) DEPARTAMENTO DE NARIÑO 2022 (Ultimo dato oficial)

Fuente: DANE - Estadísticas Vitales, Subdirección de Salud Pública, Oficina de Epidemiología

Departamento y municipio de residencia / Grupos de causas de defunción (Lista de causas agrupadas 6/67 CIE-10 DE OPS)		De 5-14 años			De 15-44 años			De 45-64 años			De 65-84 años		
		Hombres	Mujeres	Indeterminado	Hombres	Mujeres	Indeterminado	Hombres	Mujeres	Indeterminado	Hombres	Mujeres	Indeterminado
52678 Samaniego	308 Aterosclerosis	0	0	0	0	0	0	0	0	0	1	0	0
	309 Las demás enfermedades del sistema circulatorio	0	0	0	0	0	0	1	0	0	0	0	0
	501 Accidentes de transporte terrestre	0	0	0	0	2	0	0	0	0	0	0	0
	503 Caídas	0	0	0	1	0	0	3	0	0	0	0	0
	506 Accidentes que obstruyen la respiración	0	0	0	1	0	0	0	0	0	0	0	0
	507 Exposición a la corriente eléctrica	0	0	0	1	0	0	0	0	0	0	0	0
	510 Otros accidentes, inclusive secuelas	0	0	0	0	1	0	0	0	0	0	2	0
	511 Lesiones autoinfligidas intencionalmente (suicidios)	0	0	0	1	0	0	2	0	0	2	0	0
	512 Agresiones (homicidios)	0	0	0	23	1	0	3	0	0	0	0	0
	513 Eventos de intención no determinada	0	1	0	1	0	0	0	0	0	2	0	0
	601 Diabetes mellitus	0	0	0	0	0	0	0	0	0	0	2	0
	602 Deficiencias nutricionales y anemias nutricionales	0	0	0	0	0	0	0	0	0	1	1	0
	604 Enfermedades del sistema nervioso, excepto meningitis	0	0	0	0	1	0	0	0	0	0	1	0
	605 Enfermedades crónicas de las vías respiratorias inferiores	0	0	0	1	0	0	0	0	0	1	1	0
	606 Resto de enfermedades del sistema respiratorio	0	0	0	0	0	0	1	0	0	1	3	0
	607 Apendicitis, hernia de la cavidad abdominal y obstrucción intestinal	0	0	0	0	0	0	0	0	0	0	1	0
	609 Resto de enfermedades del sistema digestivo	0	0	0	0	0	0	2	0	0	1	5	0
	610 Enfermedades del sistema urinario	0	0	0	0	0	0	0	0	0	0	1	0
	613 Malformaciones congénitas, deformidades y anomalías cromosómicas	0	0	0	1	0	0	0	0	0	0	0	0
	614 Resto de las enfermedades	0	0	0	0	0	0	0	0	0	1	2	0
52683 Sandoná	**TOTAL**	**0**	**0**	**0**	**7**	**3**	**0**	**8**	**10**	**0**	**32**	**20**	**0**
	108 Infecciones respiratorias agudas	0	0	0	0	0	0	0	0	0	1	0	0
	109 Resto de ciertas enfermedades infecciosas y parasitarias	0	0	0	0	0	0	0	1	0	1	0	0
	201 Tumor maligno del estómago	0	0	0	0	0	0	0	0	0	4	0	0
	203 Tumor maligno de los órganos digestivos y del peritoneo excepto estómago y colon	0	0	0	0	0	0	1	1	0	1	1	0
	204 Tumor maligno de la tráquea, los bronquios y el pulmón	0	0	0	0	0	0	1	0	0	1	1	0
	206 Tumor maligno de la mama de la mujer	0	0	0	0	1	0	0	0	0	0	0	0
	207 Tumor maligno del cuello del útero	0	0	0	0	0	0	0	0	0	0	0	0
	211 Tumor maligno de otros órganos genitourinarios	0	0	0	0	0	0	1	1	0	0	0	0
	214 Tumores malignos de otras localizaciones y de las no especificadas	0	0	0	0	0	0	0	1	0	3	1	0
	215 Tumores in situ, benignos y los de comportamiento incierto o desconocido	0	0	0	0	0	0	0	1	0	0	1	0
	302 Enfermedades hipertensivas	0	0	0	0	0	0	0	0	0	1	0	0
	303 Enfermedades isquémicas del corazón	0	0	0	0	0	0	1	0	0	7	1	0
	304 Enfermedad cardiopulmonar, enfermedades de la circulación pulmonar y otras formas de enfermedad del corazón	0	0	0	0	0	0	0	0	0	1	0	0
	306 Insuficiencia cardíaca	0	0	0	0	0	0	0	0	0	0	1	0
	307 Enfermedades cerebrovasculares	0	0	0	0	0	0	1	2	0	0	3	0
	309 Las demás enfermedades del sistema circulatorio	0	0	0	1	0	0	0	0	0	0	0	0
	501 Accidentes de transporte terrestre	0	0	0	2	0	0	0	0	0	0	1	0

DEFUNCIONES POR GRUPOS DE EDAD Y SEXO, SEGÚN DEPARTAMENTO, MUNICIPIO DE RESIDENCIA Y GRUPOS DE CAUSAS DE DEFUNCIÓN (LISTA DE CAUSAS AGRUPADAS 6/67 CIE-10 DE OPS) DEPARTAMENTO DE NARIÑO 2022 (Ultimo dato oficial)

Fuente: DANE - Estadísticas Vitales, Subdirección de Salud Pública, Oficina de Epidemiología

Departamento y municipio de residencia Grupos de causas de defunción (Lista de causas agrupadas 6/67 CIE-10 DE OPS)		De 5-14 años			De 15-44 años			De 45-64 años			De 65-84 años		
		Hombres	Mujeres	Indeterminado	Hombres	Mujeres	Indeterminado	Hombres	Mujeres	Indeterminado	Hombres	Mujeres	Indeterminado
52683 Sandoná	503 Caídas	0	0	0	0	0	0	0	0	0	1	1	0
	505 Ahogamiento y sumersión accidentales	0	0	0	1	0	0	0	1	0	0	0	0
	506 Accidentes que obstruyen la respiración	0	0	0	0	0	0	1	0	0	0	0	0
	510 Otros accidentes, inclusive secuelas	0	0	0	0	0	0	0	0	0	2	0	0
	512 Agresiones (homicidios)	0	0	0	0	2	0	0	0	0	1	0	0
	513 Eventos de intención no determinada	0	0	0	2	0	0	1	0	0	0	0	0
	601 Diabetes mellitus	0	0	0	0	0	0	0	0	0	2	3	0
	603 Trastornos mentales y del comportamiento	0	0	0	0	0	0	0	0	0	0	0	0
	604 Enfermedades del sistema nervioso, excepto meningitis	0	0	0	1	0	0	0	1	0	0	0	0
	605 Enfermedades crónicas de las vías respiratorias inferiores	0	0	0	0	0	0	0	0	0	1	4	0
	606 Resto de enfermedades del sistema respiratorio	0	0	0	0	0	0	0	0	0	2	0	0
	607 Apendicitis, hernia de la cavidad abdominal y obstrucción intestinal	0	0	0	0	0	0	0	1	0	1	0	0
	608 Cirrosis y ciertas otras enfermedades cróncas del hígado	0	0	0	0	0	0	0	0	0	0	1	0
	609 Resto de enfermedades del sistema digestivo	0	0	0	0	0	0	1	0	0	0	1	0
	610 Enfermedades del sistema urinario	0	0	0	0	0	0	0	0	0	0	0	0
	614 Resto de las enfermedades	0	0	0	0	0	0	0	0	0	2	0	0
52685 San Bernardo	**TOTAL**	**0**	**0**	**0**	**3**	**3**	**0**	**7**	**2**	**0**	**11**	**12**	**0**
	000 Signos, síntomas y afecciones mal definidas	0	0	0	0	0	0	0	0	0	0	0	0
	108 Infecciones respiratorias agudas	0	0	0	0	0	0	0	0	0	1	1	0
	109 Resto de ciertas enfermedades infecciosas y parasitarias	0	0	0	0	0	0	0	0	0	1	1	0
	201 Tumor maligno del estómago	0	0	0	0	1	0	1	0	0	3	1	0
	203 Tumor maligno de los órganos digestivos y del peritoneo excepto estómago y colon	0	0	0	0	0	0	1	0	0	0	0	0
	207 Tumor maligno del cuello del útero	0	0	0	0	0	0	0	0	0	0	1	0
	211 Tumor maligno de otros órganos genitourinarios	0	0	0	0	0	0	0	0	0	0	1	0
	214 Tumores malignos de otras localizaciones y de las no especificadas	0	0	0	0	0	0	1	1	0	0	1	0
	302 Enfermedades hipertensivas	0	0	0	0	0	0	0	0	0	1	0	0
	303 Enfermedades isquémicas del corazón	0	0	0	0	0	0	1	0	0	0	1	0
	307 Enfermedades cerebrovasculares	0	0	0	0	0	0	1	1	0	1	0	0
	309 Las demás enfermedades del sistema circulatorio	0	0	0	0	0	0	0	0	0	1	0	0
	501 Accidentes de transporte terrestre	0	0	0	2	0	0	1	0	0	0	0	0
	512 Agresiones (homicidios)	0	0	0	0	1	0	1	0	0	0	0	0
	602 Deficiencias nutricionales y anemias nutricionales	0	0	0	0	0	0	0	0	0	0	1	0
	603 Trastornos mentales y del comportamiento	0	0	0	0	0	0	0	0	0	0	0	0
	604 Enfermedades del sistema nervioso, excepto meningitis	0	0	0	0	0	0	0	0	0	1	1	0
	605 Enfermedades crónicas de las vías respiratorias inferiores	0	0	0	0	1	0	0	0	0	1	0	0
	606 Resto de enfermedades del sistema respiratorio	0	0	0	0	0	0	0	0	0	1	0	0
	609 Resto de enfermedades del sistema digestivo	0	0	0	1	0	0	0	0	0	0	2	0
	610 Enfermedades del sistema urinario	0	0	0	0	0	0	0	0	0	0	1	0
	614 Resto de las enfermedades	0	0	0	0	0	0	0	0	0	0	0	0

IBS 2023

Instituto Departamental de Salud de Nariño

DEFUNCIONES POR GRUPOS DE EDAD Y SEXO, SEGÚN DEPARTAMENTO, MUNICIPIO DE RESIDENCIA Y GRUPOS DE CAUSAS DE DEFUNCIÓN (LISTA DE CAUSAS AGRUPADAS 6/67 CIE-10 DE OPS) DEPARTAMENTO DE NARIÑO 2022 (Ultimo dato oficial)

Fuente: DANE - Estadísticas Vitales, Subdirección de Salud Pública, Oficina de Epidemiología

Departamento y municipio de residencia / Grupos de causas de defunción (Lista de causas agrupadas 6/67 CIE-10 DE OPS)		De 5-14 años			De 15-44 años			De 45-64 años			De 65-84 años		
		Hombres	Mujeres	Indeterminado	Hombres	Mujeres	Indeterminado	Hombres	Mujeres	Indeterminado	Hombres	Mujeres	Indeterminado
52687 San Lorenzo	**TOTAL**	**1**	**0**	**0**	**3**	**1**	**0**	**7**	**7**	**0**	**26**	**14**	**0**
	000 Signos, síntomas y afecciones mal definidas	0	0	0	0	0	0	0	1	0	0	0	0
	108 Infecciones respiratorias agudas	0	0	0	0	0	0	0	0	0	0	2	0
	109 Resto de ciertas enfermedades infecciosas y parasitarias	0	0	0	0	0	0	0	0	0	2	0	0
	201 Tumor maligno del estómago	0	0	0	0	0	0	1	0	0	2	1	0
	202 Tumor maligno del colon y de la unión rectosigmoidea	0	0	0	0	0	0	0	2	0	0	0	0
	203 Tumor maligno de los órganos digestivos y del peritoneo excepto estómago y colon	0	0	0	0	0	0	1	0	0	1	0	0
	204 Tumor maligno de la tráquea, los bronquios y el pulmón	0	0	0	0	0	0	0	0	0	0	0	0
	205 Tumor maligno de los órganos respiratorios e intratorácicos, excepto tráquea, bronquios y pulmón	0	0	0	0	0	0	0	0	0	1	0	0
	210 Tumor maligno de la próstata	0	0	0	0	0	0	0	0	0	1	0	0
	211 Tumor maligno de otros órganos genitourinarios	0	0	0	0	0	0	0	1	0	0	0	0
	212 Leucemia	0	0	0	0	1	0	0	0	0	0	0	0
	214 Tumores malignos de otras localizaciones y de las no especificadas	0	0	0	0	0	0	0	0	0	1	0	0
	215 Tumores in situ, benignos y los de comportamiento incierto o desconocido	0	0	0	0	0	0	0	0	0	0	1	0
	302 Enfermedades hipertensivas	0	0	0	0	0	0	0	0	0	2	3	0
	303 Enfermedades isquémicas del corazón	0	0	0	0	0	0	3	0	0	8	4	0
	304 Enfermedad cardiopulmonar, enfermedades de la circulación pulmonar y otras formas de enfermedad del corazón	0	0	0	0	0	0	0	1	0	0	0	0
	306 Insuficiencia cardíaca	0	0	0	0	0	0	0	0	0	0	0	0
	307 Enfermedades cerebrovasculares	0	0	0	0	0	0	0	0	0	1	0	0
	309 Las demás enfermedades del sistema circulatorio	0	0	0	1	0	0	0	0	0	1	0	0
	505 Ahogamiento y sumersión accidentales	0	0	0	0	0	0	0	0	0	0	0	0
	511 Lesiones autoinfligidas intencionalmente (suicidios)	1	0	0	0	0	0	0	0	0	0	0	0
	512 Agresiones (homicidios)	0	0	0	2	0	0	1	0	0	0	0	0
	601 Diabetes mellitus	0	0	0	0	0	0	0	1	0	0	1	0
	602 Deficiencias nutricionales y anemias nutricionales	0	0	0	0	0	0	0	0	0	0	0	0
	603 Trastornos mentales y del comportamiento	0	0	0	0	0	0	0	0	0	1	0	0
	604 Enfermedades del sistema nervioso, excepto meningitis	0	0	0	0	0	0	0	0	0	1	0	0
	605 Enfermedades crónicas de las vías respiratorias inferiores	0	0	0	0	0	0	0	0	0	2	1	0
	607 Apendicitis, hernia de la cavidad abdominal y obstrucción intestinal	0	0	0	0	0	0	1	0	0	1	0	0
	609 Resto de enfermedades del sistema digestivo	0	0	0	0	0	0	0	1	0	0	0	0
	610 Enfermedades del sistema urinario	0	0	0	0	0	0	0	0	0	1	0	0
	614 Resto de las enfermedades	0	0	0	0	0	0	0	0	0	0	1	0
52693 San Pablo	**TOTAL**	**0**	**1**	**0**	**1**	**1**	**0**	**2**	**4**	**0**	**17**	**30**	**0**
	101 Enfermedades infecciosas intestinales	0	0	0	0	0	0	0	0	0	0	1	0
	106 Septicemia, excepto neonatal	0	0	0	0	0	0	0	0	0	0	1	0
	108 Infecciones respiratorias agudas	0	0	0	0	0	0	0	0	0	0	2	0
	109 Resto de ciertas enfermedades infecciosas y parasitarias	0	0	0	0	0	0	0	1	0	0	2	0
	201 Tumor maligno del estómago	0	0	0	0	0	0	0	2	0	0	0	0

IBS 2023

Instituto Departamental de Salud de Nariño

DEFUNCIONES POR GRUPOS DE EDAD Y SEXO, SEGÚN DEPARTAMENTO, MUNICIPIO DE RESIDENCIA Y GRUPOS DE CAUSAS DE DEFUNCIÓN (LISTA DE CAUSAS AGRUPADAS 6/67 CIE-10 DE OPS) DEPARTAMENTO DE NARIÑO 2022 (Ultimo dato oficial)

Fuente: DANE - Estadísticas Vitales, Subdirección de Salud Pública, Oficina de Epidemiología

Departamento y municipio de residencia / Grupos de causas de defunción (Lista de causas agrupadas 6/67 CIE-10 DE OPS)		De 5-14 años			De 15-44 años			De 45-64 años			De 65-84 años		
		Hombres	Mujeres	Indeterminado	Hombres	Mujeres	Indeterminado	Hombres	Mujeres	Indeterminado	Hombres	Mujeres	Indeterminado
52693 San Pablo	202 Tumor maligno del colon y de la unión rectosigmoidea	0	0	0	0	0	0	0	1	0	0	0	0
	205 Tumor maligno de los órganos respiratorios e intratorácicos, excepto tráquea, bronquios y pulmón	0	0	0	0	1	0	0	0	0	0	0	0
	206 Tumor maligno de la mama de la mujer	0	0	0	0	0	0	0	0	0	0	1	0
	210 Tumor maligno de la próstata	0	0	0	0	0	0	0	0	0	2	0	0
	212 Leucemia	0	0	0	0	0	0	1	0	0	0	0	0
	213 Tumor maligno del tejido linfático, de otros órganos hematopoyéticos y de tejidos afines	0	0	0	0	0	0	0	0	0	1	0	0
	214 Tumores malignos de otras localizaciones y de las no especificadas	0	0	0	0	0	0	0	0	0	2	0	0
	215 Tumores in situ, benignos y los de comportamiento incierto o desconocido	0	0	0	0	0	0	0	0	0	0	1	0
	302 Enfermedades hipertensivas	0	0	0	0	0	0	0	0	0	0	1	0
	303 Enfermedades isquémicas del corazón	0	0	0	0	0	0	0	0	0	3	6	0
	306 Insuficiencia cardíaca	0	0	0	0	0	0	0	0	0	1	1	0
	307 Enfermedades cerebrovasculares	0	0	0	0	0	0	0	0	0	2	3	0
	309 Las demás enfermedades del sistema circulatorio	0	0	0	0	0	0	0	0	0	0	1	0
	506 Accidentes que obstruyen la respiración	0	0	0	0	0	0	0	0	0	0	0	0
	510 Otros accidentes, inclusive secuelas	0	0	0	0	0	0	0	0	0	1	0	0
	511 Lesiones autoinfligidas intencionalmente (suicidios)	0	0	0	0	0	0	0	0	0	1	0	0
	512 Agresiones (homicidios)	0	0	0	1	0	0	1	0	0	0	0	0
	513 Eventos de intención no determinada	0	1	0	0	0	0	0	0	0	0	0	0
	601 Diabetes mellitus	0	0	0	0	0	0	0	0	0	0	1	0
	602 Deficiencias nutricionales y anemias nutricionales	0	0	0	0	0	0	0	0	0	0	0	0
	604 Enfermedades del sistema nervioso, excepto meningitis	0	0	0	0	0	0	0	0	0	0	0	0
	605 Enfermedades crónicas de las vías respiratorias inferiores	0	0	0	0	0	0	0	0	0	2	2	0
	606 Resto de enfermedades del sistema respiratorio	0	0	0	0	0	0	0	0	0	0	0	0
	607 Apendicitis, hernia de la cavidad abdominal y obstrucción intestinal	0	0	0	0	0	0	0	0	0	1	1	0
	608 Cirrosis y ciertas otras enfermedades cróncas del hígado	0	0	0	0	0	0	0	0	0	0	3	0
	609 Resto de enfermedades del sistema digestivo	0	0	0	0	0	0	0	0	0	1	1	0
	613 Malformaciones congénitas, deformidades y anomalías cromosómicas	0	0	0	0	0	0	0	0	0	0	0	0
	614 Resto de las enfermedades	0	0	0	0	0	0	0	0	0	0	2	0
52694 San Pedro de Cartago	**TOTAL**	**0**	**0**	**0**	**2**	**3**	**0**	**8**	**2**	**0**	**14**	**8**	**0**
	101 Enfermedades infecciosas intestinales	0	0	0	0	0	0	0	0	0	1	0	0
	108 Infecciones respiratorias agudas	0	0	0	0	0	0	0	0	0	1	0	0
	109 Resto de ciertas enfermedades infecciosas y parasitarias	0	0	0	0	0	0	0	0	0	0	0	0
	201 Tumor maligno del estómago	0	0	0	0	0	0	2	0	0	1	0	0
	203 Tumor maligno de los órganos digestivos y del peritoneo excepto estómago y colon	0	0	0	0	0	0	1	0	0	0	0	0
	204 Tumor maligno de la tráquea, los bronquios y el pulmón	0	0	0	0	0	0	0	0	0	0	0	0
	206 Tumor maligno de la mama de la mujer	0	0	0	0	0	0	0	0	0	0	0	0
	210 Tumor maligno de la próstata	0	0	0	0	0	0	0	0	0	1	0	0
	214 Tumores malignos de otras localizaciones y de las no especificadas	0	0	0	0	1	0	1	0	0	0	1	0

DEFUNCIONES POR GRUPOS DE EDAD Y SEXO, SEGÚN DEPARTAMENTO, MUNICIPIO DE RESIDENCIA Y GRUPOS DE CAUSAS DE DEFUNCIÓN (LISTA DE CAUSAS AGRUPADAS 6/67 CIE-10 DE OPS) DEPARTAMENTO DE NARIÑO 2022 (Ultimo dato oficial)

Fuente: DANE - Estadísticas Vitales, Subdirección de Salud Pública, Oficina de Epidemiología

Departamento y municipio de residencia / Grupos de causas de defunción (Lista de causas agrupadas 6/67 CIE-10 DE OPS)		De 5-14 años			De 15-44 años			De 45-64 años			De 65-84 años		
		Hombres	Mujeres	Indeterminado	Hombres	Mujeres	Indeterminado	Hombres	Mujeres	Indeterminado	Hombres	Mujeres	Indeterminado
52694 San Pedro de Cartago	215 Tumores in situ, benignos y los de comportamiento incierto o desconocido	0	0	0	0	0	0	1	0	0	0	0	0
	302 Enfermedades hipertensivas	0	0	0	0	0	0	1	0	0	1	1	0
	303 Enfermedades isquémicas del corazón	0	0	0	0	0	0	0	0	0	2	2	0
	304 Enfermedad cardiopulmonar, enfermedades de la circulación pulmonar y otras formas de enfermedad del corazón	0	0	0	0	0	0	0	0	0	0	0	0
	501 Accidentes de transporte terrestre	0	0	0	1	0	0	0	0	0	1	0	0
	511 Lesiones autoinfligidas intencionalmente (suicidios)	0	0	0	1	1	0	0	0	0	0	0	0
	601 Diabetes mellitus	0	0	0	0	1	0	1	0	0	1	0	0
	604 Enfermedades del sistema nervioso, excepto meningitis	0	0	0	0	0	0	0	0	0	0	2	0
	605 Enfermedades crónicas de las vías respiratorias inferiores	0	0	0	0	0	0	0	0	0	2	0	0
	606 Resto de enfermedades del sistema respiratorio	0	0	0	0	0	0	0	0	0	1	0	0
	609 Resto de enfermedades del sistema digestivo	0	0	0	0	0	0	1	1	0	1	2	0
	610 Enfermedades del sistema urinario	0	0	0	0	0	0	0	1	0	0	0	0
	614 Resto de las enfermedades	0	0	0	0	0	0	0	0	0	1	0	0
52696 Santa Bárbara	**TOTAL**	**0**	**1**	**0**	**9**	**1**	**0**	**3**	**3**	**0**	**6**	**1**	**0**
	000 Signos, síntomas y afecciones mal definidas	0	0	0	0	1	0	0	0	0	0	0	0
	101 Enfermedades infecciosas intestinales	0	0	0	0	0	0	0	0	0	1	0	0
	202 Tumor maligno del colon y de la unión rectosigmoidea	0	0	0	1	0	0	0	0	0	0	0	0
	212 Leucemia	0	1	0	0	0	0	1	1	0	0	0	0
	303 Enfermedades isquémicas del corazón	0	0	0	0	0	0	0	1	0	1	1	0
	307 Enfermedades cerebrovasculares	0	0	0	0	0	0	0	1	0	2	0	0
	404 Trastornos respiratorios específicos del período perinatal	0	0	0	0	0	0	0	0	0	0	0	0
	502 Los demás accidentes de transporte y los no especificados	0	0	0	1	0	0	0	0	0	0	0	0
	504 Accidentes por disparo de arma de fuego	0	0	0	1	0	0	0	0	0	0	0	0
	512 Agresiones (homicidios)	0	0	0	6	0	0	0	0	0	0	0	0
	601 Diabetes mellitus	0	0	0	0	0	0	0	0	0	1	0	0
	604 Enfermedades del sistema nervioso, excepto meningitis	0	0	0	0	0	0	1	0	0	0	0	0
	609 Resto de enfermedades del sistema digestivo	0	0	0	0	0	0	1	0	0	0	0	0
	614 Resto de las enfermedades	0	0	0	0	0	0	0	0	0	1	0	0
52699 Santacruz	**TOTAL**	**0**	**0**	**0**	**5**	**0**	**0**	**8**	**5**	**0**	**9**	**8**	**0**
	000 Signos, síntomas y afecciones mal definidas	0	0	0	0	0	0	0	0	0	0	0	0
	108 Infecciones respiratorias agudas	0	0	0	0	0	0	0	0	0	0	1	0
	201 Tumor maligno del estómago	0	0	0	0	0	0	2	0	0	1	1	0
	202 Tumor maligno del colon y de la unión rectosigmoidea	0	0	0	0	0	0	0	0	0	1	0	0
	214 Tumores malignos de otras localizaciones y de las no especificadas	0	0	0	0	0	0	1	1	0	0	0	0
	302 Enfermedades hipertensivas	0	0	0	0	0	0	0	1	0	0	0	0
	303 Enfermedades isquémicas del corazón	0	0	0	0	0	0	0	0	0	2	0	0
	304 Enfermedad cardiopulmonar, enfermedades de la circulación pulmonar y otras formas de enfermedad del corazón	0	0	0	0	0	0	0	0	0	0	0	0
	306 Insuficiencia cardíaca	0	0	0	0	0	0	0	0	0	1	0	0

IBS 2023

Instituto Departamental de Salud de Nariño

DEFUNCIONES POR GRUPOS DE EDAD Y SEXO, SEGÚN DEPARTAMENTO, MUNICIPIO DE RESIDENCIA Y GRUPOS DE CAUSAS DE DEFUNCIÓN (LISTA DE CAUSAS AGRUPADAS 6/67 CIE-10 DE OPS) DEPARTAMENTO DE NARIÑO 2022 (Ultimo dato oficial)

Fuente: DANE - Estadísticas Vitales, Subdirección de Salud Pública, Oficina de Epidemiología

Departamento y municipio de residencia / Grupos de causas de defunción (Lista de causas agrupadas 6/67 CIE-10 DE OPS)		De 5-14 años			De 15-44 años			De 45-64 años			De 65-84 años		
		Hombres	Mujeres	Indeterminado	Hombres	Mujeres	Indeterminado	Hombres	Mujeres	Indeterminado	Hombres	Mujeres	Indeterminado
52699 Santacruz	307 Enfermedades cerebrovasculares	0	0	0	0	0	0	0	1	0	0	2	0
	501 Accidentes de transporte terrestre	0	0	0	1	0	0	1	0	0	0	0	0
	505 Ahogamiento y sumersión accidentales	0	0	0	0	0	0	1	0	0	0	0	0
	510 Otros accidentes, inclusive secuelas	0	0	0	0	0	0	1	0	0	0	0	0
	512 Agresiones (homicidios)	0	0	0	3	0	0	0	0	0	0	0	0
	513 Eventos de intención no determinada	0	0	0	1	0	0	0	0	0	1	1	0
	601 Diabetes mellitus	0	0	0	0	0	0	0	0	0	0	0	0
	602 Deficiencias nutricionales y anemias nutricionales	0	0	0	0	0	0	0	1	0	2	1	0
	604 Enfermedades del sistema nervioso, excepto meningitis	0	0	0	0	0	0	1	1	0	0	0	0
	605 Enfermedades crónicas de las vías respiratorias inferiores	0	0	0	0	0	0	1	0	0	0	1	0
	606 Resto de enfermedades del sistema respiratorio	0	0	0	0	0	0	0	0	0	0	1	0
	609 Resto de enfermedades del sistema digestivo	0	0	0	0	0	0	0	0	0	0	0	0
	611 Hiperplasia de la próstata	0	0	0	0	0	0	0	0	0	1	0	0
	613 Malformaciones congénitas, deformidades y anomalías cromosómicas	0	0	0	0	0	0	0	0	0	0	0	0
52720 Sapuyes	**TOTAL**	**0**	**0**	**0**	**2**	**1**	**0**	**6**	**1**	**0**	**10**	**3**	**0**
	108 Infecciones respiratorias agudas	0	0	0	0	0	0	1	0	0	1	0	0
	109 Resto de ciertas enfermedades infecciosas y parasitarias	0	0	0	0	0	0	1	0	0	0	0	0
	202 Tumor maligno del colon y de la unión rectosigmoidea	0	0	0	0	0	0	0	0	0	0	0	0
	203 Tumor maligno de los órganos digestivos y del peritoneo excepto estómago y colon	0	0	0	0	0	0	0	0	0	1	0	0
	303 Enfermedades isquémicas del corazón	0	0	0	0	0	0	1	0	0	3	0	0
	307 Enfermedades cerebrovasculares	0	0	0	1	0	0	0	1	0	1	1	0
	501 Accidentes de transporte terrestre	0	0	0	1	0	0	0	0	0	0	0	0
	506 Accidentes que obstruyen la respiración	0	0	0	0	0	0	1	0	0	0	0	0
	507 Exposición a la corriente eléctrica	0	0	0	0	0	0	1	0	0	0	0	0
	511 Lesiones autoinfligidas intencionalmente (suicidios)	0	0	0	0	1	0	0	0	0	0	1	0
	603 Trastornos mentales y del comportamiento	0	0	0	0	0	0	1	0	0	1	0	0
	604 Enfermedades del sistema nervioso, excepto meningitis	0	0	0	0	0	0	0	0	0	0	1	0
	605 Enfermedades crónicas de las vías respiratorias inferiores	0	0	0	0	0	0	0	0	0	1	0	0
	609 Resto de enfermedades del sistema digestivo	0	0	0	0	0	0	0	0	0	2	0	0
	614 Resto de las enfermedades	0	0	0	0	0	0	0	0	0	0	0	0
52786 Taminango	**TOTAL**	**1**	**0**	**0**	**8**	**1**	**0**	**6**	**1**	**0**	**41**	**20**	**0**
	108 Infecciones respiratorias agudas	0	0	0	0	0	0	0	0	0	1	0	0
	109 Resto de ciertas enfermedades infecciosas y parasitarias	0	0	0	0	0	0	0	0	0	3	1	0
	201 Tumor maligno del estómago	0	0	0	0	0	0	0	0	0	1	0	0
	203 Tumor maligno de los órganos digestivos y del peritoneo excepto estómago y colon	0	0	0	0	0	0	0	1	0	1	0	0
	204 Tumor maligno de la tráquea, los bronquios y el pulmón	0	0	0	0	0	0	0	0	0	1	0	0
	206 Tumor maligno de la mama de la mujer	0	0	0	0	0	0	0	0	0	0	1	0
	210 Tumor maligno de la próstata	0	0	0	0	0	0	0	0	0	1	0	0
	212 Leucemia	0	0	0	0	0	0	0	0	0	1	0	0

IBS 2023

Instituto Departamental de Salud de Nariño

DEFUNCIONES POR GRUPOS DE EDAD Y SEXO, SEGÚN DEPARTAMENTO, MUNICIPIO DE RESIDENCIA Y GRUPOS DE CAUSAS DE DEFUNCIÓN (LISTA DE CAUSAS AGRUPADAS 6/67 CIE-10 DE OPS) DEPARTAMENTO DE NARIÑO 2022 (Ultimo dato oficial)

Fuente: DANE - Estadísticas Vitales, Subdirección de Salud Pública, Oficina de Epidemiología

Departamento y municipio de residencia	Grupos de causas de defunción (Lista de causas agrupadas 6/67 CIE-10 DE OPS)	De 5-14 años			De 15-44 años			De 45-64 años			De 65-84 años		
		Hombres	Mujeres	Indeterminado	Hombres	Mujeres	Indeterminado	Hombres	Mujeres	Indeterminado	Hombres	Mujeres	Indeterminado
52786 Taminango	214 Tumores malignos de otras localizaciones y de las no especificadas	0	0	0	0	0	0	1	0	0	1	1	0
	215 Tumores in situ, benignos y los de comportamiento incierto o desconocido	0	0	0	0	0	0	1	0	0	2	0	0
	302 Enfermedades hipertensivas	0	0	0	0	0	0	0	0	0	1	2	0
	303 Enfermedades isquémicas del corazón	0	0	0	0	0	0	1	0	0	6	5	0
	304 Enfermedad cardiopulmonar, enfermedades de la circulación pulmonar y otras formas de enfermedad del corazón	0	0	0	0	0	0	0	0	0	0	1	0
	306 Insuficiencia cardíaca	0	0	0	0	0	0	0	0	0	1	0	0
	307 Enfermedades cerebrovasculares	0	0	0	0	0	0	1	0	0	3	2	0
	404 Trastornos respiratorios específicos del período perinatal	0	0	0	0	0	0	0	0	0	0	0	0
	406 Resto de ciertas afecciones originadas en el período perinatal	0	0	0	0	0	0	0	0	0	0	0	0
	501 Accidentes de transporte terrestre	0	0	0	2	1	0	0	0	0	1	0	0
	503 Caídas	0	0	0	0	0	0	0	0	0	2	0	0
	510 Otros accidentes, inclusive secuelas	0	0	0	0	0	0	1	0	0	0	0	0
	511 Lesiones autoinfligidas intencionalmente (suicidios)	0	0	0	0	0	0	0	0	0	1	0	0
	512 Agresiones (homicidios)	0	0	0	3	0	0	0	0	0	0	0	0
	513 Eventos de intención no determinada	0	0	0	1	0	0	0	0	0	0	1	0
	514 Las demás causas externas	0	0	0	0	0	0	0	0	0	1	0	0
	601 Diabetes mellitus	0	0	0	0	0	0	0	0	0	0	1	0
	602 Deficiencias nutricionales y anemias nutricionales	0	0	0	0	0	0	0	0	0	6	4	0
	604 Enfermedades del sistema nervioso, excepto meningitis	1	0	0	2	0	0	1	0	0	0	0	0
	605 Enfermedades crónicas de las vías respiratorias inferiores	0	0	0	0	0	0	0	0	0	1	1	0
	606 Resto de enfermedades del sistema respiratorio	0	0	0	0	0	0	0	0	0	1	0	0
	607 Apendicitis, hernia de la cavidad abdominal y obstrucción intestinal	0	0	0	0	0	0	0	0	0	2	0	0
	609 Resto de enfermedades del sistema digestivo	0	0	0	0	0	0	0	0	0	0	0	0
	610 Enfermedades del sistema urinario	0	0	0	0	0	0	0	0	0	1	0	0
	613 Malformaciones congénitas, deformidades y anomalías cromosómicas	0	0	0	0	0	0	0	0	0	0	0	0
	614 Resto de las enfermedades	0	0	0	0	0	0	0	0	0	2	0	0
52788 Tangua	**TOTAL**	**0**	**0**	**0**	**5**	**3**	**0**	**4**	**4**	**0**	**24**	**13**	**0**
	000 Signos, síntomas y afecciones mal definidas	0	0	0	0	0	0	0	0	0	0	0	0
	108 Infecciones respiratorias agudas	0	0	0	0	0	0	0	0	0	0	1	0
	109 Resto de ciertas enfermedades infecciosas y parasitarias	0	0	0	0	0	0	0	0	0	0	2	0
	201 Tumor maligno del estómago	0	0	0	0	0	0	0	0	0	1	0	0
	203 Tumor maligno de los órganos digestivos y del peritoneo excepto estómago y colon	0	0	0	0	0	0	0	1	0	2	1	0
	204 Tumor maligno de la tráquea, los bronquios y el pulmón	0	0	0	0	0	0	0	0	0	2	0	0
	208 Tumor maligno del cuerpo del útero	0	0	0	0	0	0	0	0	0	0	1	0
	210 Tumor maligno de la próstata	0	0	0	0	0	0	0	0	0	1	0	0
	214 Tumores malignos de otras localizaciones y de las no especificadas	0	0	0	0	0	0	1	0	0	0	0	0
	302 Enfermedades hipertensivas	0	0	0	0	0	0	1	0	0	3	0	0
	303 Enfermedades isquémicas del corazón	0	0	0	0	1	0	0	1	0	3	1	0

DEFUNCIONES POR GRUPOS DE EDAD Y SEXO, SEGÚN DEPARTAMENTO, MUNICIPIO DE RESIDENCIA Y GRUPOS DE CAUSAS DE DEFUNCIÓN (LISTA DE CAUSAS AGRUPADAS 6/67 CIE-10 DE OPS) DEPARTAMENTO DE NARIÑO 2022 (Ultimo dato oficial)

Fuente: DANE - Estadísticas Vitales, Subdirección de Salud Pública, Oficina de Epidemiología

Departamento y municipio de residencia Grupos de causas de defunción (Lista de causas agrupadas 6/67 CIE-10 DE OPS)		De 5-14 años			De 15-44 años			De 45-64 años			De 65-84 años		
		Hombres	Mujeres	Indeterminado	Hombres	Mujeres	Indeterminado	Hombres	Mujeres	Indeterminado	Hombres	Mujeres	Indeterminado
52788 Tangua	307 Enfermedades cerebrovasculares	0	0	0	0	1	0	0	0	0	0	4	0
	309 Las demás enfermedades del sistema circulatorio	0	0	0	0	0	0	0	0	0	1	0	0
	501 Accidentes de transporte terrestre	0	0	0	3	1	0	0	1	0	1	0	0
	503 Caídas	0	0	0	1	0	0	0	0	0	1	0	0
	506 Accidentes que obstruyen la respiración	0	0	0	0	0	0	0	0	0	1	0	0
	510 Otros accidentes, inclusive secuelas	0	0	0	0	0	0	0	0	0	1	0	0
	512 Agresiones (homicidios)	0	0	0	0	0	0	0	1	0	1	0	0
	601 Diabetes mellitus	0	0	0	0	0	0	0	0	0	1	0	0
	604 Enfermedades del sistema nervioso, excepto meningitis	0	0	0	1	0	0	0	0	0	3	0	0
	605 Enfermedades crónicas de las vías respiratorias inferiores	0	0	0	0	0	0	0	0	0	1	1	0
	607 Apendicitis, hernia de la cavidad abdominal y obstrucción intestinal	0	0	0	0	0	0	1	0	0	0	1	0
	609 Resto de enfermedades del sistema digestivo	0	0	0	0	0	0	1	0	0	1	1	0
	610 Enfermedades del sistema urinario	0	0	0	0	0	0	0	0	0	0	0	0
52835 San Andrés de Tumaco	**TOTAL**	**6**	**9**	**0**	**227**	**65**	**0**	**120**	**88**	**0**	**134**	**131**	**0**
	000 Signos, síntomas y afecciones mal definidas	0	0	0	0	0	0	3	4	0	0	1	0
	101 Enfermedades infecciosas intestinales	0	0	0	0	0	0	0	0	0	0	0	0
	102 Tuberculosis	0	0	0	1	0	0	4	1	0	1	0	0
	103 Ciertas enfermedades transmisibles por vectores y rabia	0	0	0	1	0	0	0	1	0	0	0	0
	105 Meningitis	0	0	0	0	0	0	0	0	0	1	0	0
	106 Septicemia, excepto neonatal	0	0	0	0	0	0	0	2	0	1	0	0
	107 Enfermedad por el VIH (SIDA)	0	0	0	16	5	0	0	3	0	0	0	0
	108 Infecciones respiratorias agudas	0	0	0	0	2	0	2	0	0	4	6	0
	109 Resto de ciertas enfermedades infecciosas y parasitarias	0	1	0	2	2	0	1	1	0	4	1	0
	201 Tumor maligno del estómago	0	0	0	1	1	0	4	2	0	2	0	0
	202 Tumor maligno del colon y de la unión rectosigmoidea	0	0	0	0	0	0	1	0	0	0	0	0
	203 Tumor maligno de los órganos digestivos y del peritoneo excepto estómago y colon	0	0	0	0	1	0	4	5	0	3	0	0
	204 Tumor maligno de la tráquea, los bronquios y el pulmón	0	0	0	0	0	0	0	0	0	3	2	0
	205 Tumor maligno de los órganos respiratorios e intratorácicos, excepto tráquea, bronquios y pulmón	0	1	0	0	0	0	0	1	0	2	0	0
	206 Tumor maligno de la mama de la mujer	0	0	0	0	5	0	0	5	0	0	0	0
	207 Tumor maligno del cuello del útero	0	0	0	0	1	0	0	3	0	0	2	0
	208 Tumor maligno del cuerpo del útero	0	0	0	0	0	0	0	0	0	0	2	0
	209 Tumor maligno del útero, parte no especificada	0	0	0	0	1	0	0	0	0	0	1	0
	210 Tumor maligno de la próstata	0	0	0	0	0	0	2	0	0	10	0	0
	211 Tumor maligno de otros órganos genitourinarios	0	0	0	0	1	0	0	1	0	1	0	0
	212 Leucemia	1	0	0	2	0	0	1	1	0	0	1	0
	213 Tumor maligno del tejido linfático, de otros órganos hematopoyéticos y de tejidos afines	0	0	0	0	0	0	2	0	0	0	1	0
	214 Tumores malignos de otras localizaciones y de las no especificadas	0	0	0	2	1	0	4	1	0	3	3	0
	215 Tumores in situ, benignos y los de comportamiento incierto o desconocido	0	0	0	1	0	0	5	0	0	5	5	0

IBS 2023

Instituto Departamental de Salud de Nariño

DEFUNCIONES POR GRUPOS DE EDAD Y SEXO, SEGÚN DEPARTAMENTO, MUNICIPIO DE RESIDENCIA Y GRUPOS DE CAUSAS DE DEFUNCIÓN (LISTA DE CAUSAS AGRUPADAS 6/67 CIE-10 DE OPS) DEPARTAMENTO DE NARIÑO 2022 (Ultimo dato oficial)

Fuente: DANE - Estadísticas Vitales, Subdirección de Salud Pública, Oficina de Epidemiología

Departamento y municipio de residencia / Grupos de causas de defunción (Lista de causas agrupadas 6/67 CIE-10 DE OPS)		De 5-14 años			De 15-44 años			De 45-64 años			De 65-84 años		
		Hombres	Mujeres	Indeterminado	Hombres	Mujeres	Indeterminado	Hombres	Mujeres	Indeterminado	Hombres	Mujeres	Indeterminado
52835 San Andrés de Tumaco	302 Enfermedades hipertensivas	0	0	0	1	2	0	3	4	0	8	14	0
	303 Enfermedades isquémicas del corazón	0	0	0	4	4	0	12	11	0	17	20	0
	304 Enfermedad cardiopulmonar, enfermedades de la circulación pulmonar y otras formas de enfermedad del corazón	0	0	0	2	2	0	1	1	0	3	2	0
	306 Insuficiencia cardíaca	0	0	0	0	0	0	0	1	0	4	0	0
	307 Enfermedades cerebrovasculares	0	0	0	5	0	0	13	10	0	15	20	0
	309 Las demás enfermedades del sistema circulatorio	0	0	0	0	0	0	1	0	0	0	1	0
	401 Feto y recién nacido afectados por ciertas afecciones maternas	0	0	0	0	0	0	0	0	0	0	0	0
	402 Feto y recién nacido afectados por complicaciones obstétricas y traumatismo del nacimiento	0	0	0	0	0	0	0	0	0	0	0	0
	403 Retardo del crecimiento fetal, desnutrición fetal, gestación corta y bajo peso al nacer	0	0	0	0	0	0	0	0	0	0	0	0
	404 Trastornos respiratorios específicos del período perinatal	0	0	0	0	0	0	0	0	0	0	0	0
	501 Accidentes de transporte terrestre	0	0	0	22	10	0	11	1	0	3	0	0
	503 Caídas	0	0	0	0	0	0	0	0	0	1	0	0
	505 Ahogamiento y sumersión accidentales	2	0	0	9	0	0	2	0	0	0	0	0
	506 Accidentes que obstruyen la respiración	0	0	0	0	0	0	0	0	0	0	0	0
	507 Exposición a la corriente eléctrica	0	0	0	0	0	0	0	0	0	0	0	0
	508 Exposición al humo, fuego y llamas	0	2	0	0	0	0	0	0	0	0	0	0
	509 Envenenamiento accidental por exposición a sustancias nocivas	0	0	0	2	0	0	0	0	0	0	0	0
	510 Otros accidentes, inclusive secuelas	0	0	0	3	0	0	1	2	0	1	0	0
	511 Lesiones autoinfligidas intencionalmente (suicidios)	0	3	0	7	2	0	0	0	0	0	0	0
	512 Agresiones (homicidios)	3	0	0	128	15	0	20	3	0	2	1	0
	513 Eventos de intención no determinada	0	0	0	3	0	0	2	2	0	1	1	0
	514 Las demás causas externas	0	0	0	1	0	0	0	0	0	0	1	0
	601 Diabetes mellitus	0	0	0	4	0	0	5	6	0	12	16	0
	602 Deficiencias nutricionales y anemias nutricionales	0	0	0	2	0	0	0	1	0	1	1	0
	603 Trastornos mentales y del comportamiento	0	0	0	0	0	0	2	0	0	0	0	0
	604 Enfermedades del sistema nervioso, excepto meningitis	0	0	0	2	0	0	3	2	0	3	2	0
	605 Enfermedades crónicas de las vías respiratorias inferiores	0	1	0	1	0	0	0	2	0	12	6	0
	606 Resto de enfermedades del sistema respiratorio	0	0	0	0	0	0	0	2	0	3	3	0
	607 Apendicitis, hernia de la cavidad abdominal y obstrucción intestinal	0	0	0	0	1	0	1	0	0	0	1	0
	608 Cirrosis y ciertas otras enfermedades cróncas del hígado	0	0	0	0	0	0	2	1	0	1	2	0
	609 Resto de enfermedades del sistema digestivo	0	1	0	2	2	0	4	4	0	4	4	0
	610 Enfermedades del sistema urinario	0	0	0	1	0	0	1	0	0	2	7	0
	611 Hiperplasia de la próstata	0	0	0	0	0	0	1	0	0	1	0	0
	612 Embarazo, parto y puerperio	0	0	0	0	6	0	0	0	0	0	0	0
	613 Malformaciones congénitas, deformidades y anomalías cromosómicas	0	0	0	0	0	0	0	0	0	0	0	0
	614 Resto de las enfermedades	0	0	0	2	1	0	2	4	0	0	4	0
52838 Túquerres	TOTAL	0	0	0	29	8	0	22	18	0	61	51	0

IBS 2023

Instituto Departamental de Salud de Nariño

DEFUNCIONES POR GRUPOS DE EDAD Y SEXO, SEGÚN DEPARTAMENTO, MUNICIPIO DE RESIDENCIA Y GRUPOS DE CAUSAS DE DEFUNCIÓN (LISTA DE CAUSAS AGRUPADAS 6/67 CIE-10 DE OPS) DEPARTAMENTO DE NARIÑO 2022 (Ultimo dato oficial)

Fuente: DANE - Estadísticas Vitales, Subdirección de Salud Pública, Oficina de Epidemiología

Departamento y municipio de residencia / Grupos de causas de defunción (Lista de causas agrupadas 6/67 CIE-10 DE OPS)		De 5-14 años			De 15-44 años			De 45-64 años			De 65-84 años		
		Hombres	Mujeres	Indeterminado	Hombres	Mujeres	Indeterminado	Hombres	Mujeres	Indeterminado	Hombres	Mujeres	Indeterminado
	000 Signos, síntomas y afecciones mal definidas	0	0	0	1	0	0	0	0	0	0	0	0
	106 Septicemia, excepto neonatal	0	0	0	0	0	0	0	0	0	0	1	0
	108 Infecciones respiratorias agudas	0	0	0	0	0	0	1	0	0	1	1	0
	109 Resto de ciertas enfermedades infecciosas y parasitarias	0	0	0	0	0	0	0	0	0	1	3	0
	201 Tumor maligno del estómago	0	0	0	0	0	0	2	0	0	0	2	0
	202 Tumor maligno del colon y de la unión rectosigmoidea	0	0	0	0	0	0	0	0	0	1	0	0
	203 Tumor maligno de los órganos digestivos y del peritoneo excepto estómago y colon	0	0	0	0	0	0	2	0	0	4	1	0
	204 Tumor maligno de la tráquea, los bronquios y el pulmón	0	0	0	0	0	0	0	1	0	0	0	0
	205 Tumor maligno de los órganos respiratorios e intratorácicos, excepto tráquea, bronquios y pulmón	0	0	0	1	0	0	0	0	0	0	0	0
	206 Tumor maligno de la mama de la mujer	0	0	0	0	0	0	0	1	0	0	1	0
	207 Tumor maligno del cuello del útero	0	0	0	0	0	0	0	2	0	0	1	0
	209 Tumor maligno del útero, parte no especificada	0	0	0	0	0	0	0	0	0	0	1	0
	210 Tumor maligno de la próstata	0	0	0	0	0	0	1	0	0	4	0	0
	211 Tumor maligno de otros órganos genitourinarios	0	0	0	0	0	0	0	0	0	1	1	0
	212 Leucemia	0	0	0	1	0	0	0	0	0	1	0	0
	213 Tumor maligno del tejido linfático, de otros órganos hematopoyéticos y de tejidos afines	0	0	0	0	0	0	1	0	0	0	0	0
	214 Tumores malignos de otras localizaciones y de las no especificadas	0	0	0	0	1	0	0	0	0	1	1	0
	215 Tumores in situ, benignos y los de comportamiento incierto o desconocido	0	0	0	0	1	0	0	1	0	1	0	0
	302 Enfermedades hipertensivas	0	0	0	0	0	0	0	1	0	5	4	0
	303 Enfermedades isquémicas del corazón	0	0	0	2	1	0	1	2	0	12	11	0
	306 Insuficiencia cardíaca	0	0	0	0	0	0	0	1	0	0	0	0
	307 Enfermedades cerebrovasculares	0	0	0	0	0	0	1	2	0	9	4	0
	309 Las demás enfermedades del sistema circulatorio	0	0	0	0	1	0	1	0	0	2	0	0
	402 Feto y recién nacido afectados por complicaciones obstétricas y traumatismo del nacimiento	0	0	0	0	0	0	0	0	0	0	0	0
	404 Trastornos respiratorios específicos del período perinatal	0	0	0	0	0	0	0	0	0	0	0	0
	406 Resto de ciertas afecciones originadas en el período perinatal	0	0	0	0	0	0	0	0	0	0	0	0
	501 Accidentes de transporte terrestre	0	0	0	8	0	0	2	1	0	1	0	0
	503 Caídas	0	0	0	0	0	0	2	0	0	1	0	0
	510 Otros accidentes, inclusive secuelas	0	0	0	1	0	0	1	0	0	0	0	0
	511 Lesiones autoinfligidas intencionalmente (suicidios)	0	0	0	2	2	0	1	0	0	0	0	0
	512 Agresiones (homicidios)	0	0	0	5	1	0	1	0	0	0	0	0
	513 Eventos de intención no determinada	0	0	0	1	0	0	0	0	0	2	0	0
	514 Las demás causas externas	0	0	0	0	0	0	0	0	0	0	0	0
	601 Diabetes mellitus	0	0	0	0	0	0	0	1	0	2	4	0
	602 Deficiencias nutricionales y anemias nutricionales	0	0	0	0	0	0	0	0	0	0	1	0
	604 Enfermedades del sistema nervioso, excepto meningitis	0	0	0	1	0	0	0	1	0	0	2	0
	605 Enfermedades crónicas de las vías respiratorias inferiores	0	0	0	0	0	0	0	1	0	7	1	0
52838 Túquerres	606 Resto de enfermedades del sistema respiratorio	0	0	0	0	0	0	0	0	0	0	2	0

IBS 2023

Instituto Departamental de Salud de Nariño

DEFUNCIONES POR GRUPOS DE EDAD Y SEXO, SEGÚN DEPARTAMENTO, MUNICIPIO DE RESIDENCIA Y GRUPOS DE CAUSAS DE DEFUNCIÓN (LISTA DE CAUSAS AGRUPADAS 6/67 CIE-10 DE OPS) DEPARTAMENTO DE NARIÑO 2022 (Ultimo dato oficial)

Fuente: DANE - Estadísticas Vitales, Subdirección de Salud Pública, Oficina de Epidemiología

Departamento y municipio de residencia / Grupos de causas de defunción (Lista de causas agrupadas 6/67 CIE-10 DE OPS)		De 5-14 años			De 15-44 años			De 45-64 años			De 65-84 años		
		Hombres	Mujeres	Indeterminado	Hombres	Mujeres	Indeterminado	Hombres	Mujeres	Indeterminado	Hombres	Mujeres	Indeterminado
	607 Apendicitis, hernia de la cavidad abdominal y obstrucción intestinal	0	0	0	1	0	0	0	0	0	1	1	0
	608 Cirrosis y ciertas otras enfermedades cróncas del hígado	0	0	0	2	0	0	1	1	0	0	1	0
	609 Resto de enfermedades del sistema digestivo	0	0	0	2	0	0	2	1	0	0	5	0
	610 Enfermedades del sistema urinario	0	0	0	0	1	0	1	0	0	1	0	0
	613 Malformaciones congénitas, deformidades y anomalías cromosómicas	0	0	0	1	0	0	0	0	0	0	0	0
	614 Resto de las enfermedades	0	0	0	0	0	0	1	1	0	3	2	0
52885 Yacuanquer	**TOTAL**	**0**	**1**	**0**	**3**	**3**	**0**	**3**	**4**	**0**	**13**	**20**	**0**
	000 Signos, síntomas y afecciones mal definidas	0	0	0	0	0	0	0	0	0	0	0	0
	107 Enfermedad por el VIH (SIDA)	0	0	0	1	0	0	0	0	0	0	0	0
	108 Infecciones respiratorias agudas	0	0	0	0	0	0	0	0	0	0	1	0
	109 Resto de ciertas enfermedades infecciosas y parasitarias	0	0	0	0	0	0	0	0	0	1	1	0
	201 Tumor maligno del estómago	0	0	0	0	0	0	0	1	0	1	0	0
	202 Tumor maligno del colon y de la unión rectosigmoidea	0	0	0	0	0	0	0	0	0	1	0	0
	203 Tumor maligno de los órganos digestivos y del peritoneo excepto estómago y colon	0	0	0	0	0	0	0	1	0	0	1	0
	204 Tumor maligno de la tráquea, los bronquios y el pulmón	0	0	0	0	0	0	0	0	0	1	0	0
	210 Tumor maligno de la próstata	0	0	0	0	0	0	0	0	0	0	0	0
	212 Leucemia	0	0	0	0	0	0	0	0	0	1	0	0
	213 Tumor maligno del tejido linfático, de otros órganos hematopoyéticos y de tejidos afines	0	0	0	0	1	0	0	0	0	0	0	0
	214 Tumores malignos de otras localizaciones y de las no especificadas	0	0	0	0	1	0	0	0	0	0	1	0
	215 Tumores in situ, benignos y los de comportamiento incierto o desconocido	0	0	0	0	0	0	0	0	0	0	1	0
	302 Enfermedades hipertensivas	0	0	0	0	1	0	0	0	0	2	2	0
	303 Enfermedades isquémicas del corazón	0	0	0	0	0	0	0	0	0	1	2	0
	304 Enfermedad cardiopulmonar, enfermedades de la circulación pulmonar y otras formas de enfermedad del corazón	0	0	0	0	0	0	0	0	0	0	0	0
	307 Enfermedades cerebrovasculares	0	0	0	0	0	0	2	0	0	0	2	0
	309 Las demás enfermedades del sistema circulatorio	0	0	0	0	0	0	0	0	0	1	0	0
	501 Accidentes de transporte terrestre	0	1	0	0	0	0	0	0	0	2	0	0
	510 Otros accidentes, inclusive secuelas	0	0	0	1	0	0	0	0	0	0	0	0
	513 Eventos de intención no determinada	0	0	0	1	0	0	0	0	0	0	0	0
	601 Diabetes mellitus	0	0	0	0	0	0	0	2	0	0	0	0
	604 Enfermedades del sistema nervioso, excepto meningitis	0	0	0	0	0	0	0	0	0	0	2	0
	605 Enfermedades crónicas de las vías respiratorias inferiores	0	0	0	0	0	0	0	0	0	1	2	0
	607 Apendicitis, hernia de la cavidad abdominal y obstrucción intestinal	0	0	0	0	0	0	0	0	0	0	0	0
	608 Cirrosis y ciertas otras enfermedades cróncas del hígado	0	0	0	0	0	0	0	0	0	0	1	0
	609 Resto de enfermedades del sistema digestivo	0	0	0	0	0	0	0	0	0	1	2	0
	610 Enfermedades del sistema urinario	0	0	0	0	0	0	1	0	0	0	0	0
	614 Resto de las enfermedades	0	0	0	0	0	0	0	0	0	0	2	0

IBS 2023

DEFUNCIONES POR GRUPOS DE EDAD Y SEXO, SEGÚN DEPARTAMENTO, MUNICIPIO DE RESIDENCIA Y GRUPOS DE CAUSAS DE DEFUNCIÓN (LISTA DE CAUSAS AGRUPADAS 6/67 CIE-10 DE OPS) DEPARTAMENTO DE NARIÑO 2022 (Ultimo dato oficial)

Fuente: DANE - Estadísticas Vitales, Subdirección de Salud Pública, Oficina de Epidemiología

Departamento y municipio de residencia Grupos de causas de defunción (Lista de causas agrupadas 6/67 CIE-10 DE OPS)		De 85-99 años			De 100 y más			Edad desconocida		
		Hombres	Mujeres	Indeterminado	Hombres	Mujeres	Indeterminado	Hombres	Mujeres	Indeterminado
Total Departamento	TOTAL	1.068	1.369	0	26	70	0	0	0	0
	000 Signos, síntomas y afecciones mal definidas	26	34	0	1	2	0	0	0	0
	101 Enfermedades infecciosas intestinales	0	3	0	0	0	0	0	0	0
	102 Tuberculosis	0	3	0	0	0	0	0	0	0
	103 Ciertas enfermedades transmisibles por vectores y rabia	0	0	0	0	0	0	0	0	0
	105 Meningitis	0	0	0	0	0	0	0	0	0
	106 Septicemia, excepto neonatal	3	3	0	0	0	0	0	0	0
	107 Enfermedad por el VIH (SIDA)	0	0	0	0	0	0	0	0	0
	108 Infecciones respiratorias agudas	35	39	0	0	2	0	0	0	0
	109 Resto de ciertas enfermedades infecciosas y parasitarias	64	53	0	1	4	0	0	0	0
	201 Tumor maligno del estómago	16	12	0	0	1	0	0	0	0
	202 Tumor maligno del colon y de la unión rectosigmoidea	3	3	0	0	0	0	0	0	0
	203 Tumor maligno de los órganos digestivos y del peritoneo excepto estómago y colon	8	15	0	0	0	0	0	0	0
	204 Tumor maligno de la tráquea, los bronquios y el pulmón	2	8	0	0	0	0	0	0	0
	205 Tumor maligno de los órganos respiratorios e intratorácicos, excepto tráquea, bronquios y pulmón	0	0	0	0	0	0	0	0	0
	206 Tumor maligno de la mama de la mujer	0	9	0	0	0	0	0	0	0
	207 Tumor maligno del cuello del útero	0	7	0	0	0	0	0	0	0
	208 Tumor maligno del cuerpo del útero	0	0	0	0	0	0	0	0	0
	209 Tumor maligno del útero, parte no especificada	0	0	0	0	0	0	0	0	0
	210 Tumor maligno de la próstata	31	0	0	0	0	0	0	0	0
	211 Tumor maligno de otros órganos genitourinarios	3	3	0	0	0	0	0	0	0
	212 Leucemia	4	2	0	0	0	0	0	0	0
	213 Tumor maligno del tejido linfático, de otros órganos hematopoyéticos y de tejidos afines	0	2	0	0	0	0	0	0	0
	214 Tumores malignos de otras localizaciones y de las no especificadas	15	15	0	0	1	0	0	0	0
	215 Tumores in situ, benignos y los de comportamiento incierto o desconocido	8	14	0	0	0	0	0	0	0
	301 Fiebre reumática aguda y enfermedades reumáticas crónicas	0	0	0	0	0	0	0	0	0
	302 Enfermedades hipertensivas	88	127	0	4	5	0	0	0	0
	303 Enfermedades isquémicas del corazón	303	413	0	10	19	0	0	0	0
	304 Enfermedad cardiopulmonar, enfermedades de la circulación pulmonar y otras formas de enfermedad del corazón	21	23	0	1	0	0	0	0	0
	306 Insuficiencia cardíaca	9	16	0	0	1	0	0	0	0
	307 Enfermedades cerebrovasculares	54	94	0	1	3	0	0	0	0
	308 Aterosclerosis	2	1	0	0	0	0	0	0	0
	309 Las demás enfermedades del sistema circulatorio	9	11	0	1	1	0	0	0	0
	401 Feto y recién nacido afectados por ciertas afecciones maternas	0	0	0	0	0	0	0	0	0
	402 Feto y recién nacido afectados por complicaciones obstétricas y traumatismo del nacimiento	0	0	0	0	0	0	0	0	0

IBS 2023

DEFUNCIONES POR GRUPOS DE EDAD Y SEXO, SEGÚN DEPARTAMENTO, MUNICIPIO DE RESIDENCIA Y GRUPOS DE CAUSAS DE DEFUNCIÓN (LISTA DE CAUSAS AGRUPADAS 6/67 CIE-10 DE OPS) DEPARTAMENTO DE NARIÑO 2022 (Ultimo dato oficial)

Fuente: DANE - Estadísticas Vitales, Subdirección de Salud Pública, Oficina de Epidemiología

Departamento y municipio de residencia Grupos de causas de defunción (Lista de causas agrupadas 6/67 CIE-10 DE OPS)		De 85-99 años			De 100 y más			Edad desconocida		
		Hombres	Mujeres	Indeterminado	Hombres	Mujeres	Indeterminado	Hombres	Mujeres	Indeterminado
Total Departamento	403 Retardo del crecimiento fetal, desnutrición fetal, gestación corta y bajo peso al nacer	0	0	0	0	0	0	0	0	0
	404 Trastornos respiratorios específicos del período perinatal	0	0	0	0	0	0	0	0	0
	405 Sepsis bacteriana del recién nacido	0	0	0	0	0	0	0	0	0
	406 Resto de ciertas afecciones originadas en el período perinatal	0	0	0	0	0	0	0	0	0
	501 Accidentes de transporte terrestre	3	3	0	0	1	0	0	0	0
	502 Los demás accidentes de transporte y los no especificados	0	0	0	0	0	0	0	0	0
	503 Caídas	4	6	0	0	1	0	0	0	0
	504 Accidentes por disparo de arma de fuego	0	0	0	0	0	0	0	0	0
	505 Ahogamiento y sumersión accidentales	0	0	0	0	0	0	0	0	0
	506 Accidentes que obstruyen la respiración	0	1	0	1	0	0	0	0	0
	507 Exposición a la corriente eléctrica	0	0	0	0	0	0	0	0	0
	508 Exposición al humo, fuego y llamas	1	0	0	0	0	0	0	0	0
	509 Envenenamiento accidental por exposición a sustancias nocivas	0	0	0	0	0	0	0	0	0
	510 Otros accidentes, inclusive secuelas	6	14	0	0	1	0	0	0	0
	511 Lesiones autoinfligidas intencionalmente (suicidios)	3	0	0	0	0	0	0	0	0
	512 Agresiones (homicidios)	0	0	0	0	0	0	0	0	0
	513 Eventos de intención no determinada	2	8	0	0	1	0	0	0	0
	514 Las demás causas externas	0	1	0	0	0	0	0	0	0
	601 Diabetes mellitus	23	43	0	0	4	0	0	0	0
	602 Deficiencias nutricionales y anemias nutricionales	20	26	0	1	5	0	0	0	0
	603 Trastornos mentales y del comportamiento	2	9	0	0	3	0	0	0	0
	604 Enfermedades del sistema nervioso, excepto meningitis	16	15	0	0	1	0	0	0	0
	605 Enfermedades crónicas de las vías respiratorias inferiores	136	120	0	4	9	0	0	0	0
	606 Resto de enfermedades del sistema respiratorio	18	29	0	0	0	0	0	0	0
	607 Apendicitis, hernia de la cavidad abdominal y obstrucción intestinal	11	15	0	0	1	0	0	0	0
	608 Cirrosis y ciertas otras enfermedades cróncas del hígado	3	5	0	0	0	0	0	0	0
	609 Resto de enfermedades del sistema digestivo	48	62	0	0	2	0	0	0	0
	610 Enfermedades del sistema urinario	25	37	0	0	0	0	0	0	0
	611 Hiperplasia de la próstata	9	0	0	0	0	0	0	0	0
	612 Embarazo, parto y puerperio	0	0	0	0	0	0	0	0	0
	613 Malformaciones congénitas, deformidades y anomalías cromosómicas	0	0	0	0	0	0	0	0	0
	614 Resto de las enfermedades	34	65	0	1	2	0	0	0	0
52001 Pasto	**TOTAL**	**304**	**461**	**0**	**4**	**18**	**0**	**0**	**0**	**0**
	000 Signos, síntomas y afecciones mal definidas	7	9	0	0	0	0	0	0	0
	101 Enfermedades infecciosas intestinales	0	2	0	0	0	0	0	0	0
	102 Tuberculosis	0	1	0	0	0	0	0	0	0
	103 Ciertas enfermedades transmisibles por vectores y rabia	0	0	0	0	0	0	0	0	0
	105 Meningitis	0	0	0	0	0	0	0	0	0

IBS 2023

DEFUNCIONES POR GRUPOS DE EDAD Y SEXO, SEGÚN DEPARTAMENTO, MUNICIPIO DE RESIDENCIA Y GRUPOS DE CAUSAS DE DEFUNCIÓN (LISTA DE CAUSAS AGRUPADAS 6/67 CIE-10 DE OPS) DEPARTAMENTO DE NARIÑO 2022 (Ultimo dato oficial)

Fuente: DANE - Estadísticas Vitales, Subdirección de Salud Pública, Oficina de Epidemiología

Departamento y municipio de residencia Grupos de causas de defunción (Lista de causas agrupadas 6/67 CIE-10 DE OPS)		De 85-99 años			De 100 y más			Edad desconocida		
		Hombres	Mujeres	Indeterminado	Hombres	Mujeres	Indeterminado	Hombres	Mujeres	Indeterminado
52001 Pasto	106 Septicemia, excepto neonatal	1	2	0	0	0	0	0	0	0
	107 Enfermedad por el VIH (SIDA)	0	0	0	0	0	0	0	0	0
	108 Infecciones respiratorias agudas	10	14	0	0	1	0	0	0	0
	109 Resto de ciertas enfermedades infecciosas y parasitarias	29	26	0	0	1	0	0	0	0
	201 Tumor maligno del estómago	1	5	0	0	1	0	0	0	0
	202 Tumor maligno del colon y de la unión rectosigmoidea	2	0	0	0	0	0	0	0	0
	203 Tumor maligno de los órganos digestivos y del peritoneo excepto estómago y colon	2	7	0	0	0	0	0	0	0
	204 Tumor maligno de la tráquea, los bronquios y el pulmón	0	1	0	0	0	0	0	0	0
	205 Tumor maligno de los órganos respiratorios e intratorácicos, excepto tráquea, bronquios y pulmón	0	0	0	0	0	0	0	0	0
	206 Tumor maligno de la mama de la mujer	0	4	0	0	0	0	0	0	0
	207 Tumor maligno del cuello del útero	0	4	0	0	0	0	0	0	0
	208 Tumor maligno del cuerpo del útero	0	0	0	0	0	0	0	0	0
	209 Tumor maligno del útero, parte no especificada	0	0	0	0	0	0	0	0	0
	210 Tumor maligno de la próstata	12	0	0	0	0	0	0	0	0
	211 Tumor maligno de otros órganos genitourinarios	2	1	0	0	0	0	0	0	0
	212 Leucemia	1	1	0	0	0	0	0	0	0
	213 Tumor maligno del tejido linfático, de otros órganos hematopoyéticos y de tejidos afines	0	0	0	0	0	0	0	0	0
	214 Tumores malignos de otras localizaciones y de las no especificadas	5	2	0	0	0	0	0	0	0
	215 Tumores in situ, benignos y los de comportamiento incierto o desconocido	6	6	0	0	0	0	0	0	0
	301 Fiebre reumática aguda y enfermedades reumáticas crónicas	0	0	0	0	0	0	0	0	0
	302 Enfermedades hipertensivas	22	40	0	0	2	0	0	0	0
	303 Enfermedades isquémicas del corazón	67	111	0	2	3	0	0	0	0
	304 Enfermedad cardiopulmonar, enfermedades de la circulación pulmonar y otras formas de enfermedad del corazón	7	10	0	0	0	0	0	0	0
	306 Insuficiencia cardíaca	1	6	0	0	1	0	0	0	0
	307 Enfermedades cerebrovasculares	14	32	0	0	0	0	0	0	0
	308 Aterosclerosis	0	1	0	0	0	0	0	0	0
	309 Las demás enfermedades del sistema circulatorio	2	3	0	0	0	0	0	0	0
	401 Feto y recién nacido afectados por ciertas afecciones maternas	0	0	0	0	0	0	0	0	0
	402 Feto y recién nacido afectados por complicaciones obstétricas y traumatismo del nacimiento	0	0	0	0	0	0	0	0	0
	403 Retardo del crecimiento fetal, desnutrición fetal, gestación corta y bajo peso al nacer	0	0	0	0	0	0	0	0	0
	404 Trastornos respiratorios específicos del período perinatal	0	0	0	0	0	0	0	0	0
	406 Resto de ciertas afecciones originadas en el período perinatal	0	0	0	0	0	0	0	0	0
	501 Accidentes de transporte terrestre	0	3	0	0	0	0	0	0	0
	503 Caídas	2	3	0	0	1	0	0	0	0
	505 Ahogamiento y sumersión accidentales	0	0	0	0	0	0	0	0	0
	506 Accidentes que obstruyen la respiración	0	1	0	0	0	0	0	0	0

IBS 2023

DEFUNCIONES POR GRUPOS DE EDAD Y SEXO, SEGÚN DEPARTAMENTO, MUNICIPIO DE RESIDENCIA Y GRUPOS DE CAUSAS DE DEFUNCIÓN (LISTA DE CAUSAS AGRUPADAS 6/67 CIE-10 DE OPS) DEPARTAMENTO DE NARIÑO 2022 (Ultimo dato oficial)

Fuente: DANE - Estadísticas Vitales, Subdirección de Salud Pública, Oficina de Epidemiología

Departamento y municipio de residencia Grupos de causas de defunción (Lista de causas agrupadas 6/67 CIE-10 DE OPS)		De 85-99 años			De 100 y más			Edad desconocida		
		Hombres	Mujeres	Indeterminado	Hombres	Mujeres	Indeterminado	Hombres	Mujeres	Indeterminado
52001 Pasto	509 Envenenamiento accidental por exposición a sustancias nocivas	0	0	0	0	0	0	0	0	0
	510 Otros accidentes, inclusive secuelas	1	4	0	0	0	0	0	0	0
	511 Lesiones autoinfligidas intencionalmente (suicidios)	1	0	0	0	0	0	0	0	0
	512 Agresiones (homicidios)	0	0	0	0	0	0	0	0	0
	513 Eventos de intención no determinada	0	5	0	0	0	0	0	0	0
	514 Las demás causas externas	0	0	0	0	0	0	0	0	0
	601 Diabetes mellitus	8	15	0	0	1	0	0	0	0
	602 Deficiencias nutricionales y anemias nutricionales	3	7	0	1	0	0	0	0	0
	603 Trastornos mentales y del comportamiento	1	3	0	0	1	0	0	0	0
	604 Enfermedades del sistema nervioso, excepto meningitis	5	11	0	0	1	0	0	0	0
	605 Enfermedades crónicas de las vías respiratorias inferiores	43	50	0	1	4	0	0	0	0
	606 Resto de enfermedades del sistema respiratorio	6	16	0	0	0	0	0	0	0
	607 Apendicitis, hernia de la cavidad abdominal y obstrucción intestinal	3	6	0	0	0	0	0	0	0
	608 Cirrosis y ciertas otras enfermedades cróncas del hígado	1	3	0	0	0	0	0	0	0
	609 Resto de enfermedades del sistema digestivo	20	24	0	0	1	0	0	0	0
	610 Enfermedades del sistema urinario	6	11	0	0	0	0	0	0	0
	611 Hiperplasia de la próstata	5	0	0	0	0	0	0	0	0
	612 Embarazo, parto y puerperio	0	0	0	0	0	0	0	0	0
	613 Malformaciones congénitas, deformidades y anomalías cromosómicas	0	0	0	0	0	0	0	0	0
	614 Resto de las enfermedades	8	11	0	0	0	0	0	0	0
52019 Albán	**TOTAL**	**11**	**15**	**0**	**1**	**0**	**0**	**0**	**0**	**0**
	101 Enfermedades infecciosas intestinales	0	0	0	0	0	0	0	0	0
	105 Meningitis	0	0	0	0	0	0	0	0	0
	108 Infecciones respiratorias agudas	0	0	0	0	0	0	0	0	0
	109 Resto de ciertas enfermedades infecciosas y parasitarias	1	1	0	0	0	0	0	0	0
	201 Tumor maligno del estómago	0	0	0	0	0	0	0	0	0
	203 Tumor maligno de los órganos digestivos y del peritoneo excepto estómago y colon	0	0	0	0	0	0	0	0	0
	204 Tumor maligno de la tráquea, los bronquios y el pulmón	0	1	0	0	0	0	0	0	0
	208 Tumor maligno del cuerpo del útero	0	0	0	0	0	0	0	0	0
	214 Tumores malignos de otras localizaciones y de las no especificadas	0	0	0	0	0	0	0	0	0
	302 Enfermedades hipertensivas	1	2	0	0	0	0	0	0	0
	303 Enfermedades isquémicas del corazón	4	5	0	1	0	0	0	0	0
	304 Enfermedad cardiopulmonar, enfermedades de la circulación pulmonar y otras formas de enfermedad del corazón	0	0	0	0	0	0	0	0	0
	307 Enfermedades cerebrovasculares	1	2	0	0	0	0	0	0	0
	309 Las demás enfermedades del sistema circulatorio	0	0	0	0	0	0	0	0	0
	510 Otros accidentes, inclusive secuelas	0	0	0	0	0	0	0	0	0
	511 Lesiones autoinfligidas intencionalmente (suicidios)	0	0	0	0	0	0	0	0	0
	512 Agresiones (homicidios)	0	0	0	0	0	0	0	0	0

DEFUNCIONES POR GRUPOS DE EDAD Y SEXO, SEGÚN DEPARTAMENTO, MUNICIPIO DE RESIDENCIA Y GRUPOS DE CAUSAS DE DEFUNCIÓN (LISTA DE CAUSAS AGRUPADAS 6/67 CIE-10 DE OPS) DEPARTAMENTO DE NARIÑO 2022 (Ultimo dato oficial)

Fuente: DANE - Estadísticas Vitales, Subdirección de Salud Pública, Oficina de Epidemiología

Departamento y municipio de residencia Grupos de causas de defunción (Lista de causas agrupadas 6/67 CIE-10 DE OPS)		De 85-99 años			De 100 y más			Edad desconocida		
		Hombres	Mujeres	Indeterminado	Hombres	Mujeres	Indeterminado	Hombres	Mujeres	Indeterminado
52019 Albán	601 Diabetes mellitus	1	0	0	0	0	0	0	0	0
	602 Deficiencias nutricionales y anemias nutricionales	0	1	0	0	0	0	0	0	0
	603 Trastornos mentales y del comportamiento	0	1	0	0	0	0	0	0	0
	605 Enfermedades crónicas de las vías respiratorias inferiores	2	0	0	0	0	0	0	0	0
	606 Resto de enfermedades del sistema respiratorio	0	0	0	0	0	0	0	0	0
	609 Resto de enfermedades del sistema digestivo	1	2	0	0	0	0	0	0	0
	610 Enfermedades del sistema urinario	0	0	0	0	0	0	0	0	0
	613 Malformaciones congénitas, deformidades y anomalías cromosómicas	0	0	0	0	0	0	0	0	0
	614 Resto de las enfermedades	0	0	0	0	0	0	0	0	0
52022 Aldana	**TOTAL**	**8**	**5**	**0**	**0**	**0**	**0**	**0**	**0**	**0**
	108 Infecciones respiratorias agudas	0	0	0	0	0	0	0	0	0
	203 Tumor maligno de los órganos digestivos y del peritoneo excepto estómago y colon	0	0	0	0	0	0	0	0	0
	214 Tumores malignos de otras localizaciones y de las no especificadas	0	0	0	0	0	0	0	0	0
	302 Enfermedades hipertensivas	1	1	0	0	0	0	0	0	0
	303 Enfermedades isquémicas del corazón	4	4	0	0	0	0	0	0	0
	304 Enfermedad cardiopulmonar, enfermedades de la circulación pulmonar y otras formas de enfermedad del corazón	1	0	0	0	0	0	0	0	0
	306 Insuficiencia cardíaca	0	0	0	0	0	0	0	0	0
	307 Enfermedades cerebrovasculares	1	0	0	0	0	0	0	0	0
	501 Accidentes de transporte terrestre	0	0	0	0	0	0	0	0	0
	511 Lesiones autoinfligidas intencionalmente (suicidios)	0	0	0	0	0	0	0	0	0
	605 Enfermedades crónicas de las vías respiratorias inferiores	0	0	0	0	0	0	0	0	0
	607 Apendicitis, hernia de la cavidad abdominal y obstrucción intestinal	0	0	0	0	0	0	0	0	0
	609 Resto de enfermedades del sistema digestivo	1	0	0	0	0	0	0	0	0
	610 Enfermedades del sistema urinario	0	0	0	0	0	0	0	0	0
	614 Resto de las enfermedades	0	0	0	0	0	0	0	0	0
52036 Ancuya	**TOTAL**	**10**	**12**	**0**	**0**	**0**	**0**	**0**	**0**	**0**
	101 Enfermedades infecciosas intestinales	0	0	0	0	0	0	0	0	0
	108 Infecciones respiratorias agudas	0	1	0	0	0	0	0	0	0
	201 Tumor maligno del estómago	0	0	0	0	0	0	0	0	0
	203 Tumor maligno de los órganos digestivos y del peritoneo excepto estómago y colon	1	0	0	0	0	0	0	0	0
	206 Tumor maligno de la mama de la mujer	0	0	0	0	0	0	0	0	0
	212 Leucemia	0	0	0	0	0	0	0	0	0
	214 Tumores malignos de otras localizaciones y de las no especificadas	0	0	0	0	0	0	0	0	0
	215 Tumores in situ, benignos y los de comportamiento incierto o desconocido	0	0	0	0	0	0	0	0	0
	302 Enfermedades hipertensivas	3	1	0	0	0	0	0	0	0
	303 Enfermedades isquémicas del corazón	3	6	0	0	0	0	0	0	0
	304 Enfermedad cardiopulmonar, enfermedades de la circulación pulmonar y otras formas de enfermedad del corazón	1	1	0	0	0	0	0	0	0

DEFUNCIONES POR GRUPOS DE EDAD Y SEXO, SEGÚN DEPARTAMENTO, MUNICIPIO DE RESIDENCIA Y GRUPOS DE CAUSAS DE DEFUNCIÓN (LISTA DE CAUSAS AGRUPADAS 6/67 CIE-10 DE OPS) DEPARTAMENTO DE NARIÑO 2022 (Ultimo dato oficial)

Fuente: DANE - Estadísticas Vitales, Subdirección de Salud Pública, Oficina de Epidemiología

Departamento y municipio de residencia Grupos de causas de defunción (Lista de causas agrupadas 6/67 CIE-10 DE OPS)		De 85-99 años			De 100 y más			Edad desconocida		
		Hombres	Mujeres	Indeterminado	Hombres	Mujeres	Indeterminado	Hombres	Mujeres	Indeterminado
52036 Ancuya	307 Enfermedades cerebrovasculares	0	0	0	0	0	0	0	0	0
	506 Accidentes que obstruyen la respiración	0	0	0	0	0	0	0	0	0
	510 Otros accidentes, inclusive secuelas	0	0	0	0	0	0	0	0	0
	511 Lesiones autoinfligidas intencionalmente (suicidios)	0	0	0	0	0	0	0	0	0
	512 Agresiones (homicidios)	0	0	0	0	0	0	0	0	0
	513 Eventos de intención no determinada	0	0	0	0	0	0	0	0	0
	601 Diabetes mellitus	0	0	0	0	0	0	0	0	0
	603 Trastornos mentales y del comportamiento	0	1	0	0	0	0	0	0	0
	604 Enfermedades del sistema nervioso, excepto meningitis	2	0	0	0	0	0	0	0	0
	605 Enfermedades crónicas de las vías respiratorias inferiores	0	0	0	0	0	0	0	0	0
	607 Apendicitis, hernia de la cavidad abdominal y obstrucción intestinal	0	0	0	0	0	0	0	0	0
	609 Resto de enfermedades del sistema digestivo	0	2	0	0	0	0	0	0	0
	610 Enfermedades del sistema urinario	0	0	0	0	0	0	0	0	0
	613 Malformaciones congénitas, deformidades y anomalías cromosómicas	0	0	0	0	0	0	0	0	0
52051 Arboleda	**TOTAL**	**10**	**9**	**0**	**0**	**0**	**0**	**0**	**0**	**0**
	109 Resto de ciertas enfermedades infecciosas y parasitarias	0	0	0	0	0	0	0	0	0
	204 Tumor maligno de la tráquea, los bronquios y el pulmón	0	0	0	0	0	0	0	0	0
	207 Tumor maligno del cuello del útero	0	0	0	0	0	0	0	0	0
	212 Leucemia	0	0	0	0	0	0	0	0	0
	214 Tumores malignos de otras localizaciones y de las no especificadas	0	0	0	0	0	0	0	0	0
	215 Tumores in situ, benignos y los de comportamiento incierto o desconocido	0	0	0	0	0	0	0	0	0
	302 Enfermedades hipertensivas	1	1	0	0	0	0	0	0	0
	303 Enfermedades isquémicas del corazón	7	7	0	0	0	0	0	0	0
	507 Exposición a la corriente eléctrica	0	0	0	0	0	0	0	0	0
	508 Exposición al humo, fuego y llamas	1	0	0	0	0	0	0	0	0
	510 Otros accidentes, inclusive secuelas	0	0	0	0	0	0	0	0	0
	511 Lesiones autoinfligidas intencionalmente (suicidios)	0	0	0	0	0	0	0	0	0
	512 Agresiones (homicidios)	0	0	0	0	0	0	0	0	0
	601 Diabetes mellitus	0	0	0	0	0	0	0	0	0
	602 Deficiencias nutricionales y anemias nutricionales	0	0	0	0	0	0	0	0	0
	606 Resto de enfermedades del sistema respiratorio	0	0	0	0	0	0	0	0	0
	607 Apendicitis, hernia de la cavidad abdominal y obstrucción intestinal	0	0	0	0	0	0	0	0	0
	610 Enfermedades del sistema urinario	1	1	0	0	0	0	0	0	0
52079 Barbacoas	**TOTAL**	**10**	**7**	**0**	**0**	**0**	**0**	**0**	**0**	**0**
	000 Signos, síntomas y afecciones mal definidas	2	1	0	0	0	0	0	0	0
	102 Tuberculosis	0	0	0	0	0	0	0	0	0
	107 Enfermedad por el VIH (SIDA)	0	0	0	0	0	0	0	0	0
	108 Infecciones respiratorias agudas	0	1	0	0	0	0	0	0	0

DEFUNCIONES POR GRUPOS DE EDAD Y SEXO, SEGÚN DEPARTAMENTO, MUNICIPIO DE RESIDENCIA Y GRUPOS DE CAUSAS DE DEFUNCIÓN (LISTA DE CAUSAS AGRUPADAS 6/67 CIE-10 DE OPS) DEPARTAMENTO DE NARIÑO 2022 (Ultimo dato oficial)

Fuente: DANE - Estadísticas Vitales, Subdirección de Salud Pública, Oficina de Epidemiología

Departamento y municipio de residencia Grupos de causas de defunción (Lista de causas agrupadas 6/67 CIE-10 DE OPS)		De 85-99 años			De 100 y más			Edad desconocida		
		Hombres	Mujeres	Indeterminado	Hombres	Mujeres	Indeterminado	Hombres	Mujeres	Indeterminado
52079 Barbacoas	109 Resto de ciertas enfermedades infecciosas y parasitarias	2	0	0	0	0	0	0	0	0
	201 Tumor maligno del estómago	0	0	0	0	0	0	0	0	0
	202 Tumor maligno del colon y de la unión rectosigmoidea	0	0	0	0	0	0	0	0	0
	203 Tumor maligno de los órganos digestivos y del peritoneo excepto estómago y colon	0	0	0	0	0	0	0	0	0
	206 Tumor maligno de la mama de la mujer	0	0	0	0	0	0	0	0	0
	207 Tumor maligno del cuello del útero	0	0	0	0	0	0	0	0	0
	212 Leucemia	0	0	0	0	0	0	0	0	0
	214 Tumores malignos de otras localizaciones y de las no especificadas	0	0	0	0	0	0	0	0	0
	215 Tumores in situ, benignos y los de comportamiento incierto o desconocido	0	0	0	0	0	0	0	0	0
	302 Enfermedades hipertensivas	0	0	0	0	0	0	0	0	0
	303 Enfermedades isquémicas del corazón	2	0	0	0	0	0	0	0	0
	304 Enfermedad cardiopulmonar, enfermedades de la circulación pulmonar y otras formas de enfermedad del corazón	0	0	0	0	0	0	0	0	0
	306 Insuficiencia cardíaca	0	0	0	0	0	0	0	0	0
	307 Enfermedades cerebrovasculares	2	1	0	0	0	0	0	0	0
	309 Las demás enfermedades del sistema circulatorio	0	0	0	0	0	0	0	0	0
	401 Feto y recién nacido afectados por ciertas afecciones maternas	0	0	0	0	0	0	0	0	0
	404 Trastornos respiratorios específicos del período perinatal	0	0	0	0	0	0	0	0	0
	405 Sepsis bacteriana del recién nacido	0	0	0	0	0	0	0	0	0
	406 Resto de ciertas afecciones originadas en el período perinatal	0	0	0	0	0	0	0	0	0
	501 Accidentes de transporte terrestre	0	0	0	0	0	0	0	0	0
	503 Caídas	0	0	0	0	0	0	0	0	0
	504 Accidentes por disparo de arma de fuego	0	0	0	0	0	0	0	0	0
	505 Ahogamiento y sumersión accidentales	0	0	0	0	0	0	0	0	0
	506 Accidentes que obstruyen la respiración	0	0	0	0	0	0	0	0	0
	510 Otros accidentes, inclusive secuelas	0	0	0	0	0	0	0	0	0
	511 Lesiones autoinfligidas intencionalmente (suicidios)	0	0	0	0	0	0	0	0	0
	512 Agresiones (homicidios)	0	0	0	0	0	0	0	0	0
	513 Eventos de intención no determinada	0	0	0	0	0	0	0	0	0
	601 Diabetes mellitus	0	2	0	0	0	0	0	0	0
	604 Enfermedades del sistema nervioso, excepto meningitis	0	0	0	0	0	0	0	0	0
	605 Enfermedades crónicas de las vías respiratorias inferiores	1	0	0	0	0	0	0	0	0
	606 Resto de enfermedades del sistema respiratorio	0	0	0	0	0	0	0	0	0
	608 Cirrosis y ciertas otras enfermedades cróncas del hígado	0	0	0	0	0	0	0	0	0
	609 Resto de enfermedades del sistema digestivo	0	0	0	0	0	0	0	0	0
	610 Enfermedades del sistema urinario	0	1	0	0	0	0	0	0	0
	611 Hiperplasia de la próstata	1	0	0	0	0	0	0	0	0
	612 Embarazo, parto y puerperio	0	0	0	0	0	0	0	0	0
	613 Malformaciones congénitas, deformidades y anomalías cromosómicas	0	0	0	0	0	0	0	0	0
	614 Resto de las enfermedades	0	1	0	0	0	0	0	0	0

IBS 2023

DEFUNCIONES POR GRUPOS DE EDAD Y SEXO, SEGÚN DEPARTAMENTO, MUNICIPIO DE RESIDENCIA Y GRUPOS DE CAUSAS DE DEFUNCIÓN (LISTA DE CAUSAS AGRUPADAS 6/67 CIE-10 DE OPS) DEPARTAMENTO DE NARIÑO 2022 (Ultimo dato oficial)

Fuente: DANE - Estadísticas Vitales, Subdirección de Salud Pública, Oficina de Epidemiología

Departamento y municipio de residencia Grupos de causas de defunción (Lista de causas agrupadas 6/67 CIE-10 DE OPS)		De 85-99 años			De 100 y más			Edad desconocida		
		Hombres	Mujeres	Indeterminado	Hombres	Mujeres	Indeterminado	Hombres	Mujeres	Indeterminado
52083 Belén	TOTAL	9	5	0	0	0	0	0	0	0
	108 Infecciones respiratorias agudas	0	0	0	0	0	0	0	0	0
	109 Resto de ciertas enfermedades infecciosas y parasitarias	0	0	0	0	0	0	0	0	0
	201 Tumor maligno del estómago	0	0	0	0	0	0	0	0	0
	204 Tumor maligno de la tráquea, los bronquios y el pulmón	0	0	0	0	0	0	0	0	0
	210 Tumor maligno de la próstata	1	0	0	0	0	0	0	0	0
	214 Tumores malignos de otras localizaciones y de las no especificadas	0	0	0	0	0	0	0	0	0
	303 Enfermedades isquémicas del corazón	4	1	0	0	0	0	0	0	0
	304 Enfermedad cardiopulmonar, enfermedades de la circulación pulmonar y otras formas de enfermedad del corazón	0	0	0	0	0	0	0	0	0
	307 Enfermedades cerebrovasculares	1	0	0	0	0	0	0	0	0
	501 Accidentes de transporte terrestre	0	0	0	0	0	0	0	0	0
	510 Otros accidentes, inclusive secuelas	0	1	0	0	0	0	0	0	0
	511 Lesiones autoinfligidas intencionalmente (suicidios)	0	0	0	0	0	0	0	0	0
	512 Agresiones (homicidios)	0	0	0	0	0	0	0	0	0
	513 Eventos de intención no determinada	0	0	0	0	0	0	0	0	0
	601 Diabetes mellitus	0	0	0	0	0	0	0	0	0
	605 Enfermedades crónicas de las vías respiratorias inferiores	1	2	0	0	0	0	0	0	0
	609 Resto de enfermedades del sistema digestivo	0	0	0	0	0	0	0	0	0
	610 Enfermedades del sistema urinario	1	0	0	0	0	0	0	0	0
	614 Resto de las enfermedades	1	1	0	0	0	0	0	0	0
52110 Buesaco	TOTAL	20	25	0	0	0	0	0	0	0
	000 Signos, síntomas y afecciones mal definidas	0	0	0	0	0	0	0	0	0
	102 Tuberculosis	0	0	0	0	0	0	0	0	0
	108 Infecciones respiratorias agudas	0	0	0	0	0	0	0	0	0
	109 Resto de ciertas enfermedades infecciosas y parasitarias	1	0	0	0	0	0	0	0	0
	202 Tumor maligno del colon y de la unión rectosigmoidea	0	0	0	0	0	0	0	0	0
	203 Tumor maligno de los órganos digestivos y del peritoneo excepto estómago y colon	1	0	0	0	0	0	0	0	0
	206 Tumor maligno de la mama de la mujer	0	0	0	0	0	0	0	0	0
	207 Tumor maligno del cuello del útero	0	0	0	0	0	0	0	0	0
	210 Tumor maligno de la próstata	1	0	0	0	0	0	0	0	0
	211 Tumor maligno de otros órganos genitourinarios	0	0	0	0	0	0	0	0	0
	212 Leucemia	0	0	0	0	0	0	0	0	0
	213 Tumor maligno del tejido linfático, de otros órganos hematopoyéticos y de tejidos afines	0	0	0	0	0	0	0	0	0
	214 Tumores malignos de otras localizaciones y de las no especificadas	0	0	0	0	0	0	0	0	0
	302 Enfermedades hipertensivas	4	1	0	0	0	0	0	0	0
	303 Enfermedades isquémicas del corazón	7	9	0	0	0	0	0	0	0
	304 Enfermedad cardiopulmonar, enfermedades de la circulación pulmonar y otras formas de enfermedad del corazón	0	0	0	0	0	0	0	0	0

IBS 2023

DEFUNCIONES POR GRUPOS DE EDAD Y SEXO, SEGÚN DEPARTAMENTO, MUNICIPIO DE RESIDENCIA Y GRUPOS DE CAUSAS DE DEFUNCIÓN (LISTA DE CAUSAS AGRUPADAS 6/67 CIE-10 DE OPS) DEPARTAMENTO DE NARIÑO 2022 (Ultimo dato oficial)

Fuente: DANE - Estadísticas Vitales, Subdirección de Salud Pública, Oficina de Epidemiología

Departamento y municipio de residencia Grupos de causas de defunción (Lista de causas agrupadas 6/67 CIE-10 DE OPS)		De 85-99 años			De 100 y más			Edad desconocida		
		Hombres	Mujeres	Indeterminado	Hombres	Mujeres	Indeterminado	Hombres	Mujeres	Indeterminado
52110 Buesaco	307 Enfermedades cerebrovasculares	3	1	0	0	0	0	0	0	0
	309 Las demás enfermedades del sistema circulatorio	0	0	0	0	0	0	0	0	0
	404 Trastornos respiratorios específicos del período perinatal	0	0	0	0	0	0	0	0	0
	501 Accidentes de transporte terrestre	0	0	0	0	0	0	0	0	0
	503 Caídas	0	0	0	0	0	0	0	0	0
	511 Lesiones autoinfligidas intencionalmente (suicidios)	0	0	0	0	0	0	0	0	0
	512 Agresiones (homicidios)	0	0	0	0	0	0	0	0	0
	513 Eventos de intención no determinada	0	0	0	0	0	0	0	0	0
	601 Diabetes mellitus	1	1	0	0	0	0	0	0	0
	602 Deficiencias nutricionales y anemias nutricionales	0	1	0	0	0	0	0	0	0
	604 Enfermedades del sistema nervioso, excepto meningitis	0	1	0	0	0	0	0	0	0
	605 Enfermedades crónicas de las vías respiratorias inferiores	2	4	0	0	0	0	0	0	0
	607 Apendicitis, hernia de la cavidad abdominal y obstrucción intestinal	0	0	0	0	0	0	0	0	0
	608 Cirrosis y ciertas otras enfermedades cróncas del hígado	0	1	0	0	0	0	0	0	0
	609 Resto de enfermedades del sistema digestivo	0	2	0	0	0	0	0	0	0
	610 Enfermedades del sistema urinario	0	1	0	0	0	0	0	0	0
	612 Embarazo, parto y puerperio	0	0	0	0	0	0	0	0	0
	613 Malformaciones congénitas, deformidades y anomalías cromosómicas	0	0	0	0	0	0	0	0	0
	614 Resto de las enfermedades	0	3	0	0	0	0	0	0	0
52203 Colón Genova	**TOTAL**	**11**	**9**	**0**	**2**	**1**	**0**	**0**	**0**	**0**
	000 Signos, síntomas y afecciones mal definidas	0	0	0	1	0	0	0	0	0
	106 Septicemia, excepto neonatal	0	1	0	0	0	0	0	0	0
	109 Resto de ciertas enfermedades infecciosas y parasitarias	0	0	0	0	1	0	0	0	0
	201 Tumor maligno del estómago	1	0	0	0	0	0	0	0	0
	203 Tumor maligno de los órganos digestivos y del peritoneo excepto estómago y colon	1	0	0	0	0	0	0	0	0
	210 Tumor maligno de la próstata	0	0	0	0	0	0	0	0	0
	214 Tumores malignos de otras localizaciones y de las no especificadas	0	1	0	0	0	0	0	0	0
	215 Tumores in situ, benignos y los de comportamiento incierto o desconocido	0	0	0	0	0	0	0	0	0
	302 Enfermedades hipertensivas	1	1	0	1	0	0	0	0	0
	303 Enfermedades isquémicas del corazón	5	4	0	0	0	0	0	0	0
	304 Enfermedad cardiopulmonar, enfermedades de la circulación pulmonar y otras formas de enfermedad del corazón	0	1	0	0	0	0	0	0	0
	307 Enfermedades cerebrovasculares	0	0	0	0	0	0	0	0	0
	309 Las demás enfermedades del sistema circulatorio	1	0	0	0	0	0	0	0	0
	501 Accidentes de transporte terrestre	0	0	0	0	0	0	0	0	0
	508 Exposición al humo, fuego y llamas	0	0	0	0	0	0	0	0	0
	512 Agresiones (homicidios)	0	0	0	0	0	0	0	0	0
	513 Eventos de intención no determinada	0	0	0	0	0	0	0	0	0
	601 Diabetes mellitus	1	0	0	0	0	0	0	0	0

IBS 2023

DEFUNCIONES POR GRUPOS DE EDAD Y SEXO, SEGÚN DEPARTAMENTO, MUNICIPIO DE RESIDENCIA Y GRUPOS DE CAUSAS DE DEFUNCIÓN (LISTA DE CAUSAS AGRUPADAS 6/67 CIE-10 DE OPS) DEPARTAMENTO DE NARIÑO 2022 (Ultimo dato oficial)

Fuente: DANE - Estadísticas Vitales, Subdirección de Salud Pública, Oficina de Epidemiología

Departamento y municipio de residencia Grupos de causas de defunción (Lista de causas agrupadas 6/67 CIE-10 DE OPS)		De 85-99 años			De 100 y más			Edad desconocida		
		Hombres	Mujeres	Indeterminado	Hombres	Mujeres	Indeterminado	Hombres	Mujeres	Indeterminado
52203 Colón Genova	604 Enfermedades del sistema nervioso, excepto meningitis	0	0	0	0	0	0	0	0	0
	605 Enfermedades crónicas de las vías respiratorias inferiores	0	0	0	0	0	0	0	0	0
	609 Resto de enfermedades del sistema digestivo	0	0	0	0	0	0	0	0	0
	610 Enfermedades del sistema urinario	1	0	0	0	0	0	0	0	0
	614 Resto de las enfermedades	0	1	0	0	0	0	0	0	0
52207 Consacá	**TOTAL**	**12**	**10**	**0**	**0**	**2**	**0**	**0**	**0**	**0**
	000 Signos, síntomas y afecciones mal definidas	1	0	0	0	0	0	0	0	0
	108 Infecciones respiratorias agudas	0	0	0	0	0	0	0	0	0
	109 Resto de ciertas enfermedades infecciosas y parasitarias	0	0	0	0	1	0	0	0	0
	201 Tumor maligno del estómago	1	0	0	0	0	0	0	0	0
	202 Tumor maligno del colon y de la unión rectosigmoidea	0	0	0	0	0	0	0	0	0
	203 Tumor maligno de los órganos digestivos y del peritoneo excepto estómago y colon	0	1	0	0	0	0	0	0	0
	204 Tumor maligno de la tráquea, los bronquios y el pulmón	0	1	0	0	0	0	0	0	0
	206 Tumor maligno de la mama de la mujer	0	0	0	0	0	0	0	0	0
	215 Tumores in situ, benignos y los de comportamiento incierto o desconocido	0	0	0	0	0	0	0	0	0
	302 Enfermedades hipertensivas	0	2	0	0	0	0	0	0	0
	303 Enfermedades isquémicas del corazón	0	0	0	0	1	0	0	0	0
	304 Enfermedad cardiopulmonar, enfermedades de la circulación pulmonar y otras formas de enfermedad del corazón	0	0	0	0	0	0	0	0	0
	307 Enfermedades cerebrovasculares	1	2	0	0	0	0	0	0	0
	501 Accidentes de transporte terrestre	0	0	0	0	0	0	0	0	0
	503 Caídas	0	0	0	0	0	0	0	0	0
	505 Ahogamiento y sumersión accidentales	0	0	0	0	0	0	0	0	0
	506 Accidentes que obstruyen la respiración	0	0	0	0	0	0	0	0	0
	511 Lesiones autoinfligidas intencionalmente (suicidios)	0	0	0	0	0	0	0	0	0
	601 Diabetes mellitus	1	1	0	0	0	0	0	0	0
	602 Deficiencias nutricionales y anemias nutricionales	1	0	0	0	0	0	0	0	0
	603 Trastornos mentales y del comportamiento	0	1	0	0	0	0	0	0	0
	605 Enfermedades crónicas de las vías respiratorias inferiores	3	1	0	0	0	0	0	0	0
	606 Resto de enfermedades del sistema respiratorio	1	0	0	0	0	0	0	0	0
	607 Apendicitis, hernia de la cavidad abdominal y obstrucción intestinal	0	0	0	0	0	0	0	0	0
	608 Cirrosis y ciertas otras enfermedades cróncas del hígado	1	0	0	0	0	0	0	0	0
	609 Resto de enfermedades del sistema digestivo	1	0	0	0	0	0	0	0	0
	610 Enfermedades del sistema urinario	1	0	0	0	0	0	0	0	0
	612 Embarazo, parto y puerperio	0	0	0	0	0	0	0	0	0
	614 Resto de las enfermedades	0	1	0	0	0	0	0	0	0
52210 Contadero	**TOTAL**	**7**	**7**	**0**	**1**	**1**	**0**	**0**	**0**	**0**
	109 Resto de ciertas enfermedades infecciosas y parasitarias	0	0	0	0	0	0	0	0	0
	201 Tumor maligno del estómago	0	0	0	0	0	0	0	0	0

IBS 2023

DEFUNCIONES POR GRUPOS DE EDAD Y SEXO, SEGÚN DEPARTAMENTO, MUNICIPIO DE RESIDENCIA Y GRUPOS DE CAUSAS DE DEFUNCIÓN (LISTA DE CAUSAS AGRUPADAS 6/67 CIE-10 DE OPS) DEPARTAMENTO DE NARIÑO 2022 (Ultimo dato oficial)

Fuente: DANE - Estadísticas Vitales, Subdirección de Salud Pública, Oficina de Epidemiología

Departamento y municipio de residencia / Grupos de causas de defunción (Lista de causas agrupadas 6/67 CIE-10 DE OPS)		De 85-99 años			De 100 y más			Edad desconocida		
		Hombres	Mujeres	Indeterminado	Hombres	Mujeres	Indeterminado	Hombres	Mujeres	Indeterminado
52210 Contadero	203 Tumor maligno de los órganos digestivos y del peritoneo excepto estómago y colon	0	1	0	0	0	0	0	0	0
	207 Tumor maligno del cuello del útero	0	0	0	0	0	0	0	0	0
	213 Tumor maligno del tejido linfático, de otros órganos hematopoyéticos y de tejidos afines	0	0	0	0	0	0	0	0	0
	214 Tumores malignos de otras localizaciones y de las no especificadas	1	0	0	0	0	0	0	0	0
	302 Enfermedades hipertensivas	0	0	0	0	0	0	0	0	0
	303 Enfermedades isquémicas del corazón	4	5	0	1	1	0	0	0	0
	304 Enfermedad cardiopulmonar, enfermedades de la circulación pulmonar y otras formas de enfermedad del corazón	0	0	0	0	0	0	0	0	0
	307 Enfermedades cerebrovasculares	0	1	0	0	0	0	0	0	0
	309 Las demás enfermedades del sistema circulatorio	0	0	0	0	0	0	0	0	0
	503 Caídas	0	0	0	0	0	0	0	0	0
	512 Agresiones (homicidios)	0	0	0	0	0	0	0	0	0
	604 Enfermedades del sistema nervioso, excepto meningitis	0	0	0	0	0	0	0	0	0
	605 Enfermedades crónicas de las vías respiratorias inferiores	2	0	0	0	0	0	0	0	0
	609 Resto de enfermedades del sistema digestivo	0	0	0	0	0	0	0	0	0
	614 Resto de las enfermedades	0	0	0	0	0	0	0	0	0
52215 Córdoba	**TOTAL**	**12**	**20**	**0**	**0**	**0**	**0**	**0**	**0**	**0**
	109 Resto de ciertas enfermedades infecciosas y parasitarias	0	0	0	0	0	0	0	0	0
	202 Tumor maligno del colon y de la unión rectosigmoidea	0	0	0	0	0	0	0	0	0
	203 Tumor maligno de los órganos digestivos y del peritoneo excepto estómago y colon	0	0	0	0	0	0	0	0	0
	204 Tumor maligno de la tráquea, los bronquios y el pulmón	0	0	0	0	0	0	0	0	0
	207 Tumor maligno del cuello del útero	0	0	0	0	0	0	0	0	0
	210 Tumor maligno de la próstata	1	0	0	0	0	0	0	0	0
	211 Tumor maligno de otros órganos genitourinarios	0	0	0	0	0	0	0	0	0
	213 Tumor maligno del tejido linfático, de otros órganos hematopoyéticos y de tejidos afines	0	0	0	0	0	0	0	0	0
	214 Tumores malignos de otras localizaciones y de las no especificadas	1	0	0	0	0	0	0	0	0
	215 Tumores in situ, benignos y los de comportamiento incierto o desconocido	0	0	0	0	0	0	0	0	0
	302 Enfermedades hipertensivas	2	0	0	0	0	0	0	0	0
	303 Enfermedades isquémicas del corazón	3	8	0	0	0	0	0	0	0
	304 Enfermedad cardiopulmonar, enfermedades de la circulación pulmonar y otras formas de enfermedad del corazón	0	0	0	0	0	0	0	0	0
	306 Insuficiencia cardíaca	0	1	0	0	0	0	0	0	0
	307 Enfermedades cerebrovasculares	1	1	0	0	0	0	0	0	0
	309 Las demás enfermedades del sistema circulatorio	0	1	0	0	0	0	0	0	0
	501 Accidentes de transporte terrestre	0	0	0	0	0	0	0	0	0
	503 Caídas	0	0	0	0	0	0	0	0	0
	510 Otros accidentes, inclusive secuelas	0	2	0	0	0	0	0	0	0
	511 Lesiones autoinfligidas intencionalmente (suicidios)	0	0	0	0	0	0	0	0	0
	512 Agresiones (homicidios)	0	0	0	0	0	0	0	0	0
	601 Diabetes mellitus	0	1	0	0	0	0	0	0	0

DEFUNCIONES POR GRUPOS DE EDAD Y SEXO, SEGÚN DEPARTAMENTO, MUNICIPIO DE RESIDENCIA Y GRUPOS DE CAUSAS DE DEFUNCIÓN (LISTA DE CAUSAS AGRUPADAS 6/67 CIE-10 DE OPS) DEPARTAMENTO DE NARIÑO 2022 (Ultimo dato oficial)

Fuente: DANE - Estadísticas Vitales, Subdirección de Salud Pública, Oficina de Epidemiología

Departamento y municipio de residencia Grupos de causas de defunción (Lista de causas agrupadas 6/67 CIE-10 DE OPS)		De 85-99 años			De 100 y más			Edad desconocida		
		Hombres	Mujeres	Indeterminado	Hombres	Mujeres	Indeterminado	Hombres	Mujeres	Indeterminado
52215 Córdoba	602 Deficiencias nutricionales y anemias nutricionales	1	0	0	0	0	0	0	0	0
	605 Enfermedades crónicas de las vías respiratorias inferiores	1	4	0	0	0	0	0	0	0
	606 Resto de enfermedades del sistema respiratorio	1	0	0	0	0	0	0	0	0
	607 Apendicitis, hernia de la cavidad abdominal y obstrucción intestinal	0	1	0	0	0	0	0	0	0
	608 Cirrosis y ciertas otras enfermedades cróncas del hígado	0	0	0	0	0	0	0	0	0
	609 Resto de enfermedades del sistema digestivo	1	0	0	0	0	0	0	0	0
	610 Enfermedades del sistema urinario	0	0	0	0	0	0	0	0	0
	614 Resto de las enfermedades	0	1	0	0	0	0	0	0	0
52224 Cuaspud Carlosama	**TOTAL**	**16**	**13**	**0**	**0**	**0**	**0**	**0**	**0**	**0**
	106 Septicemia, excepto neonatal	1	0	0	0	0	0	0	0	0
	109 Resto de ciertas enfermedades infecciosas y parasitarias	0	1	0	0	0	0	0	0	0
	201 Tumor maligno del estómago	0	0	0	0	0	0	0	0	0
	203 Tumor maligno de los órganos digestivos y del peritoneo excepto estómago y colon	0	1	0	0	0	0	0	0	0
	204 Tumor maligno de la tráquea, los bronquios y el pulmón	0	0	0	0	0	0	0	0	0
	214 Tumores malignos de otras localizaciones y de las no especificadas	0	1	0	0	0	0	0	0	0
	302 Enfermedades hipertensivas	0	1	0	0	0	0	0	0	0
	303 Enfermedades isquémicas del corazón	3	2	0	0	0	0	0	0	0
	307 Enfermedades cerebrovasculares	2	1	0	0	0	0	0	0	0
	501 Accidentes de transporte terrestre	0	0	0	0	0	0	0	0	0
	503 Caídas	1	0	0	0	0	0	0	0	0
	510 Otros accidentes, inclusive secuelas	0	0	0	0	0	0	0	0	0
	511 Lesiones autoinfligidas intencionalmente (suicidios)	1	0	0	0	0	0	0	0	0
	601 Diabetes mellitus	0	0	0	0	0	0	0	0	0
	605 Enfermedades crónicas de las vías respiratorias inferiores	6	2	0	0	0	0	0	0	0
	606 Resto de enfermedades del sistema respiratorio	0	0	0	0	0	0	0	0	0
	609 Resto de enfermedades del sistema digestivo	2	3	0	0	0	0	0	0	0
	610 Enfermedades del sistema urinario	0	1	0	0	0	0	0	0	0
	613 Malformaciones congénitas, deformidades y anomalías cromosómicas	0	0	0	0	0	0	0	0	0
52227 Cumbal	**TOTAL**	**27**	**32**	**0**	**1**	**2**	**0**	**0**	**0**	**0**
	000 Signos, síntomas y afecciones mal definidas	0	0	0	0	0	0	0	0	0
	101 Enfermedades infecciosas intestinales	0	1	0	0	0	0	0	0	0
	108 Infecciones respiratorias agudas	2	0	0	0	0	0	0	0	0
	109 Resto de ciertas enfermedades infecciosas y parasitarias	1	0	0	0	0	0	0	0	0
	201 Tumor maligno del estómago	0	0	0	0	0	0	0	0	0
	202 Tumor maligno del colon y de la unión rectosigmoidea	0	0	0	0	0	0	0	0	0
	203 Tumor maligno de los órganos digestivos y del peritoneo excepto estómago y colon	2	0	0	0	0	0	0	0	0
	204 Tumor maligno de la tráquea, los bronquios y el pulmón	0	0	0	0	0	0	0	0	0
	207 Tumor maligno del cuello del útero	0	0	0	0	0	0	0	0	0
	210 Tumor maligno de la próstata	1	0	0	0	0	0	0	0	0

IBS 2023

DEFUNCIONES POR GRUPOS DE EDAD Y SEXO, SEGÚN DEPARTAMENTO, MUNICIPIO DE RESIDENCIA Y GRUPOS DE CAUSAS DE DEFUNCIÓN (LISTA DE CAUSAS AGRUPADAS 6/67 CIE-10 DE OPS) DEPARTAMENTO DE NARIÑO 2022 (Ultimo dato oficial)

Fuente: DANE - Estadísticas Vitales, Subdirección de Salud Pública, Oficina de Epidemiología

Departamento y municipio de residencia Grupos de causas de defunción (Lista de causas agrupadas 6/67 CIE-10 DE OPS)		De 85-99 años			De 100 y más			Edad desconocida		
		Hombres	Mujeres	Indeterminado	Hombres	Mujeres	Indeterminado	Hombres	Mujeres	Indeterminado
52227 Cumbal	211 Tumor maligno de otros órganos genitourinarios	0	0	0	0	0	0	0	0	0
	212 Leucemia	0	0	0	0	0	0	0	0	0
	213 Tumor maligno del tejido linfático, de otros órganos hematopoyéticos y de tejidos afines	0	0	0	0	0	0	0	0	0
	214 Tumores malignos de otras localizaciones y de las no especificadas	0	0	0	0	0	0	0	0	0
	215 Tumores in situ, benignos y los de comportamiento incierto o desconocido	1	2	0	0	0	0	0	0	0
	302 Enfermedades hipertensivas	0	3	0	0	0	0	0	0	0
	303 Enfermedades isquémicas del corazón	13	13	0	0	0	0	0	0	0
	304 Enfermedad cardiopulmonar, enfermedades de la circulación pulmonar y otras formas de enfermedad del corazón	1	0	0	0	0	0	0	0	0
	306 Insuficiencia cardíaca	0	0	0	0	0	0	0	0	0
	307 Enfermedades cerebrovasculares	1	0	0	1	0	0	0	0	0
	401 Feto y recién nacido afectados por ciertas afecciones maternas	0	0	0	0	0	0	0	0	0
	406 Resto de ciertas afecciones originadas en el período perinatal	0	0	0	0	0	0	0	0	0
	501 Accidentes de transporte terrestre	0	0	0	0	0	0	0	0	0
	505 Ahogamiento y sumersión accidentales	0	0	0	0	0	0	0	0	0
	506 Accidentes que obstruyen la respiración	0	0	0	0	0	0	0	0	0
	509 Envenenamiento accidental por exposición a sustancias nocivas	0	0	0	0	0	0	0	0	0
	510 Otros accidentes, inclusive secuelas	0	0	0	0	0	0	0	0	0
	511 Lesiones autoinfligidas intencionalmente (suicidios)	0	0	0	0	0	0	0	0	0
	512 Agresiones (homicidios)	0	0	0	0	0	0	0	0	0
	513 Eventos de intención no determinada	0	0	0	0	0	0	0	0	0
	514 Las demás causas externas	0	0	0	0	0	0	0	0	0
	601 Diabetes mellitus	0	0	0	0	1	0	0	0	0
	604 Enfermedades del sistema nervioso, excepto meningitis	0	2	0	0	0	0	0	0	0
	605 Enfermedades crónicas de las vías respiratorias inferiores	4	4	0	0	0	0	0	0	0
	606 Resto de enfermedades del sistema respiratorio	1	1	0	0	0	0	0	0	0
	607 Apendicitis, hernia de la cavidad abdominal y obstrucción intestinal	0	0	0	0	0	0	0	0	0
	608 Cirrosis y ciertas otras enfermedades cróncas del hígado	0	0	0	0	0	0	0	0	0
	609 Resto de enfermedades del sistema digestivo	0	4	0	0	0	0	0	0	0
	610 Enfermedades del sistema urinario	0	0	0	0	0	0	0	0	0
	611 Hiperplasia de la próstata	0	0	0	0	0	0	0	0	0
	613 Malformaciones congénitas, deformidades y anomalías cromosómicas	0	0	0	0	0	0	0	0	0
	614 Resto de las enfermedades	0	2	0	0	1	0	0	0	0
52233 Cumbitara	**TOTAL**	**8**	**3**	**0**	**1**	**0**	**0**	**0**	**0**	**0**
	108 Infecciones respiratorias agudas	0	0	0	0	0	0	0	0	0
	201 Tumor maligno del estómago	1	0	0	0	0	0	0	0	0
	203 Tumor maligno de los órganos digestivos y del peritoneo excepto estómago y colon	0	0	0	0	0	0	0	0	0
	210 Tumor maligno de la próstata	0	0	0	0	0	0	0	0	0
	302 Enfermedades hipertensivas	1	1	0	1	0	0	0	0	0

IBS 2023

DEFUNCIONES POR GRUPOS DE EDAD Y SEXO, SEGÚN DEPARTAMENTO, MUNICIPIO DE RESIDENCIA Y GRUPOS DE CAUSAS DE DEFUNCIÓN (LISTA DE CAUSAS AGRUPADAS 6/67 CIE-10 DE OPS) DEPARTAMENTO DE NARIÑO 2022 (Ultimo dato oficial)

Fuente: DANE - Estadísticas Vitales, Subdirección de Salud Pública, Oficina de Epidemiología

Departamento y municipio de residencia Grupos de causas de defunción (Lista de causas agrupadas 6/67 CIE-10 DE OPS)		De 85-99 años			De 100 y más			Edad desconocida		
		Hombres	Mujeres	Indeterminado	Hombres	Mujeres	Indeterminado	Hombres	Mujeres	Indeterminado
52233 Cumbitara	303 Enfermedades isquémicas del corazón	2	1	0	0	0	0	0	0	0
	306 Insuficiencia cardíaca	1	0	0	0	0	0	0	0	0
	307 Enfermedades cerebrovasculares	0	1	0	0	0	0	0	0	0
	309 Las demás enfermedades del sistema circulatorio	0	0	0	0	0	0	0	0	0
	501 Accidentes de transporte terrestre	0	0	0	0	0	0	0	0	0
	507 Exposición a la corriente eléctrica	0	0	0	0	0	0	0	0	0
	510 Otros accidentes, inclusive secuelas	0	0	0	0	0	0	0	0	0
	511 Lesiones autoinfligidas intencionalmente (suicidios)	0	0	0	0	0	0	0	0	0
	512 Agresiones (homicidios)	0	0	0	0	0	0	0	0	0
	513 Eventos de intención no determinada	0	0	0	0	0	0	0	0	0
	604 Enfermedades del sistema nervioso, excepto meningitis	0	0	0	0	0	0	0	0	0
	605 Enfermedades crónicas de las vías respiratorias inferiores	0	0	0	0	0	0	0	0	0
	610 Enfermedades del sistema urinario	1	0	0	0	0	0	0	0	0
	612 Embarazo, parto y puerperio	0	0	0	0	0	0	0	0	0
	614 Resto de las enfermedades	2	0	0	0	0	0	0	0	0
52240 Chachagüí	**TOTAL**	**13**	**18**	**0**	**0**	**2**	**0**	**0**	**0**	**0**
	000 Signos, síntomas y afecciones mal definidas	0	1	0	0	0	0	0	0	0
	108 Infecciones respiratorias agudas	0	0	0	0	0	0	0	0	0
	109 Resto de ciertas enfermedades infecciosas y parasitarias	2	0	0	0	0	0	0	0	0
	201 Tumor maligno del estómago	0	0	0	0	0	0	0	0	0
	202 Tumor maligno del colon y de la unión rectosigmoidea	0	0	0	0	0	0	0	0	0
	203 Tumor maligno de los órganos digestivos y del peritoneo excepto estómago y colon	0	0	0	0	0	0	0	0	0
	210 Tumor maligno de la próstata	0	0	0	0	0	0	0	0	0
	211 Tumor maligno de otros órganos genitourinarios	0	0	0	0	0	0	0	0	0
	212 Leucemia	0	0	0	0	0	0	0	0	0
	213 Tumor maligno del tejido linfático, de otros órganos hematopoyéticos y de tejidos afines	0	0	0	0	0	0	0	0	0
	214 Tumores malignos de otras localizaciones y de las no especificadas	0	0	0	0	0	0	0	0	0
	215 Tumores in situ, benignos y los de comportamiento incierto o desconocido	0	0	0	0	0	0	0	0	0
	302 Enfermedades hipertensivas	2	6	0	0	1	0	0	0	0
	303 Enfermedades isquémicas del corazón	6	6	0	0	0	0	0	0	0
	304 Enfermedad cardiopulmonar, enfermedades de la circulación pulmonar y otras formas de enfermedad del corazón	0	0	0	0	0	0	0	0	0
	307 Enfermedades cerebrovasculares	0	0	0	0	0	0	0	0	0
	309 Las demás enfermedades del sistema circulatorio	0	0	0	0	0	0	0	0	0
	501 Accidentes de transporte terrestre	0	0	0	0	0	0	0	0	0
	510 Otros accidentes, inclusive secuelas	0	0	0	0	0	0	0	0	0
	511 Lesiones autoinfligidas intencionalmente (suicidios)	0	0	0	0	0	0	0	0	0
	512 Agresiones (homicidios)	0	0	0	0	0	0	0	0	0
	513 Eventos de intención no determinada	0	0	0	0	0	0	0	0	0

DEFUNCIONES POR GRUPOS DE EDAD Y SEXO, SEGÚN DEPARTAMENTO, MUNICIPIO DE RESIDENCIA Y GRUPOS DE CAUSAS DE DEFUNCIÓN (LISTA DE CAUSAS AGRUPADAS 6/67 CIE-10 DE OPS) DEPARTAMENTO DE NARIÑO 2022 (Ultimo dato oficial)

Fuente: DANE - Estadísticas Vitales, Subdirección de Salud Pública, Oficina de Epidemiología

Departamento y municipio de residencia Grupos de causas de defunción (Lista de causas agrupadas 6/67 CIE-10 DE OPS)		De 85-99 años			De 100 y más			Edad desconocida		
		Hombres	Mujeres	Indeterminado	Hombres	Mujeres	Indeterminado	Hombres	Mujeres	Indeterminado
52240 Chachagüí	601 Diabetes mellitus	0	1	0	0	1	0	0	0	0
	604 Enfermedades del sistema nervioso, excepto meningitis	0	0	0	0	0	0	0	0	0
	605 Enfermedades crónicas de las vías respiratorias inferiores	2	2	0	0	0	0	0	0	0
	606 Resto de enfermedades del sistema respiratorio	0	0	0	0	0	0	0	0	0
	607 Apendicitis, hernia de la cavidad abdominal y obstrucción intestinal	0	0	0	0	0	0	0	0	0
	608 Cirrosis y ciertas otras enfermedades cróncas del hígado	0	0	0	0	0	0	0	0	0
	609 Resto de enfermedades del sistema digestivo	1	1	0	0	0	0	0	0	0
	614 Resto de las enfermedades	0	1	0	0	0	0	0	0	0
52250 El Charco	**TOTAL**	**1**	**3**	**0**	**0**	**0**	**0**	**0**	**0**	**0**
	000 Signos, síntomas y afecciones mal definidas	0	1	0	0	0	0	0	0	0
	105 Meningitis	0	0	0	0	0	0	0	0	0
	108 Infecciones respiratorias agudas	0	0	0	0	0	0	0	0	0
	201 Tumor maligno del estómago	0	0	0	0	0	0	0	0	0
	203 Tumor maligno de los órganos digestivos y del peritoneo excepto estómago y colon	0	0	0	0	0	0	0	0	0
	206 Tumor maligno de la mama de la mujer	0	0	0	0	0	0	0	0	0
	207 Tumor maligno del cuello del útero	0	0	0	0	0	0	0	0	0
	213 Tumor maligno del tejido linfático, de otros órganos hematopoyéticos y de tejidos afines	0	0	0	0	0	0	0	0	0
	214 Tumores malignos de otras localizaciones y de las no especificadas	0	0	0	0	0	0	0	0	0
	215 Tumores in situ, benignos y los de comportamiento incierto o desconocido	0	0	0	0	0	0	0	0	0
	302 Enfermedades hipertensivas	0	1	0	0	0	0	0	0	0
	303 Enfermedades isquémicas del corazón	1	0	0	0	0	0	0	0	0
	307 Enfermedades cerebrovasculares	0	0	0	0	0	0	0	0	0
	309 Las demás enfermedades del sistema circulatorio	0	1	0	0	0	0	0	0	0
	401 Feto y recién nacido afectados por ciertas afecciones maternas	0	0	0	0	0	0	0	0	0
	402 Feto y recién nacido afectados por complicaciones obstétricas y traumatismo del nacimiento	0	0	0	0	0	0	0	0	0
	403 Retardo del crecimiento fetal, desnutrición fetal, gestación corta y bajo peso al nacer	0	0	0	0	0	0	0	0	0
	404 Trastornos respiratorios específicos del período perinatal	0	0	0	0	0	0	0	0	0
	502 Los demás accidentes de transporte y los no especificados	0	0	0	0	0	0	0	0	0
	503 Caídas	0	0	0	0	0	0	0	0	0
	505 Ahogamiento y sumersión accidentales	0	0	0	0	0	0	0	0	0
	510 Otros accidentes, inclusive secuelas	0	0	0	0	0	0	0	0	0
	511 Lesiones autoinfligidas intencionalmente (suicidios)	0	0	0	0	0	0	0	0	0
	512 Agresiones (homicidios)	0	0	0	0	0	0	0	0	0
	513 Eventos de intención no determinada	0	0	0	0	0	0	0	0	0
	601 Diabetes mellitus	0	0	0	0	0	0	0	0	0
	604 Enfermedades del sistema nervioso, excepto meningitis	0	0	0	0	0	0	0	0	0
	607 Apendicitis, hernia de la cavidad abdominal y obstrucción intestinal	0	0	0	0	0	0	0	0	0
	609 Resto de enfermedades del sistema digestivo	0	0	0	0	0	0	0	0	0

DEFUNCIONES POR GRUPOS DE EDAD Y SEXO, SEGÚN DEPARTAMENTO, MUNICIPIO DE RESIDENCIA Y GRUPOS DE CAUSAS DE DEFUNCIÓN (LISTA DE CAUSAS AGRUPADAS 6/67 CIE-10 DE OPS) DEPARTAMENTO DE NARIÑO 2022 (Ultimo dato oficial)

Fuente: DANE - Estadísticas Vitales, Subdirección de Salud Pública, Oficina de Epidemiología

Departamento y municipio de residencia Grupos de causas de defunción (Lista de causas agrupadas 6/67 CIE-10 DE OPS)		De 85-99 años			De 100 y más			Edad desconocida		
		Hombres	Mujeres	Indeterminado	Hombres	Mujeres	Indeterminado	Hombres	Mujeres	Indeterminado
52250 El Charco	611 Hiperplasia de la próstata	0	0	0	0	0	0	0	0	0
	613 Malformaciones congénitas, deformidades y anomalías cromosómicas	0	0	0	0	0	0	0	0	0
	614 Resto de las enfermedades	0	0	0	0	0	0	0	0	0
52254 El Peñol	**TOTAL**	**8**	**8**	**0**	**0**	**1**	**0**	**0**	**0**	**0**
	000 Signos, síntomas y afecciones mal definidas	0	1	0	0	0	0	0	0	0
	108 Infecciones respiratorias agudas	1	0	0	0	0	0	0	0	0
	109 Resto de ciertas enfermedades infecciosas y parasitarias	1	0	0	0	0	0	0	0	0
	203 Tumor maligno de los órganos digestivos y del peritoneo excepto estómago y colon	0	0	0	0	0	0	0	0	0
	207 Tumor maligno del cuello del útero	0	0	0	0	0	0	0	0	0
	209 Tumor maligno del útero, parte no especificada	0	0	0	0	0	0	0	0	0
	214 Tumores malignos de otras localizaciones y de las no especificadas	0	0	0	0	0	0	0	0	0
	302 Enfermedades hipertensivas	1	2	0	0	0	0	0	0	0
	303 Enfermedades isquémicas del corazón	0	0	0	0	1	0	0	0	0
	307 Enfermedades cerebrovasculares	0	0	0	0	0	0	0	0	0
	309 Las demás enfermedades del sistema circulatorio	0	0	0	0	0	0	0	0	0
	501 Accidentes de transporte terrestre	0	0	0	0	0	0	0	0	0
	510 Otros accidentes, inclusive secuelas	1	1	0	0	0	0	0	0	0
	511 Lesiones autoinfligidas intencionalmente (suicidios)	0	0	0	0	0	0	0	0	0
	512 Agresiones (homicidios)	0	0	0	0	0	0	0	0	0
	601 Diabetes mellitus	0	0	0	0	0	0	0	0	0
	602 Deficiencias nutricionales y anemias nutricionales	0	1	0	0	0	0	0	0	0
	605 Enfermedades crónicas de las vías respiratorias inferiores	2	2	0	0	0	0	0	0	0
	606 Resto de enfermedades del sistema respiratorio	0	0	0	0	0	0	0	0	0
	609 Resto de enfermedades del sistema digestivo	0	1	0	0	0	0	0	0	0
	610 Enfermedades del sistema urinario	1	0	0	0	0	0	0	0	0
	614 Resto de las enfermedades	1	0	0	0	0	0	0	0	0
52256 El Rosario	**TOTAL**	**3**	**6**	**0**	**0**	**1**	**0**	**0**	**0**	**0**
	000 Signos, síntomas y afecciones mal definidas	0	0	0	0	1	0	0	0	0
	102 Tuberculosis	0	0	0	0	0	0	0	0	0
	108 Infecciones respiratorias agudas	0	0	0	0	0	0	0	0	0
	109 Resto de ciertas enfermedades infecciosas y parasitarias	0	2	0	0	0	0	0	0	0
	203 Tumor maligno de los órganos digestivos y del peritoneo excepto estómago y colon	0	0	0	0	0	0	0	0	0
	207 Tumor maligno del cuello del útero	0	0	0	0	0	0	0	0	0
	302 Enfermedades hipertensivas	0	1	0	0	0	0	0	0	0
	303 Enfermedades isquémicas del corazón	2	3	0	0	0	0	0	0	0
	304 Enfermedad cardiopulmonar, enfermedades de la circulación pulmonar y otras formas de enfermedad del corazón	0	0	0	0	0	0	0	0	0
	307 Enfermedades cerebrovasculares	0	0	0	0	0	0	0	0	0
	501 Accidentes de transporte terrestre	0	0	0	0	0	0	0	0	0

IBS 2023

DEFUNCIONES POR GRUPOS DE EDAD Y SEXO, SEGÚN DEPARTAMENTO, MUNICIPIO DE RESIDENCIA Y GRUPOS DE CAUSAS DE DEFUNCIÓN (LISTA DE CAUSAS AGRUPADAS 6/67 CIE-10 DE OPS) DEPARTAMENTO DE NARIÑO 2022 (Ultimo dato oficial)

Fuente: DANE - Estadísticas Vitales, Subdirección de Salud Pública, Oficina de Epidemiología

Departamento y municipio de residencia Grupos de causas de defunción (Lista de causas agrupadas 6/67 CIE-10 DE OPS)		De 85-99 años			De 100 y más			Edad desconocida		
		Hombres	Mujeres	Indeterminado	Hombres	Mujeres	Indeterminado	Hombres	Mujeres	Indeterminado
52256 El Rosario	510 Otros accidentes, inclusive secuelas	0	0	0	0	0	0	0	0	0
	511 Lesiones autoinfligidas intencionalmente (suicidios)	0	0	0	0	0	0	0	0	0
	512 Agresiones (homicidios)	0	0	0	0	0	0	0	0	0
	513 Eventos de intención no determinada	0	0	0	0	0	0	0	0	0
	601 Diabetes mellitus	0	0	0	0	0	0	0	0	0
	602 Deficiencias nutricionales y anemias nutricionales	0	0	0	0	0	0	0	0	0
	604 Enfermedades del sistema nervioso, excepto meningitis	1	0	0	0	0	0	0	0	0
	605 Enfermedades crónicas de las vías respiratorias inferiores	0	0	0	0	0	0	0	0	0
	606 Resto de enfermedades del sistema respiratorio	0	0	0	0	0	0	0	0	0
	607 Apendicitis, hernia de la cavidad abdominal y obstrucción intestinal	0	0	0	0	0	0	0	0	0
	610 Enfermedades del sistema urinario	0	0	0	0	0	0	0	0	0
	614 Resto de las enfermedades	0	0	0	0	0	0	0	0	0
52258 El Tablón de Gómez	**TOTAL**	**9**	**10**	**0**	**0**	**0**	**0**	**0**	**0**	**0**
	000 Signos, síntomas y afecciones mal definidas	2	1	0	0	0	0	0	0	0
	108 Infecciones respiratorias agudas	0	0	0	0	0	0	0	0	0
	109 Resto de ciertas enfermedades infecciosas y parasitarias	0	0	0	0	0	0	0	0	0
	201 Tumor maligno del estómago	1	0	0	0	0	0	0	0	0
	203 Tumor maligno de los órganos digestivos y del peritoneo excepto estómago y colon	0	1	0	0	0	0	0	0	0
	204 Tumor maligno de la tráquea, los bronquios y el pulmón	0	0	0	0	0	0	0	0	0
	210 Tumor maligno de la próstata	0	0	0	0	0	0	0	0	0
	213 Tumor maligno del tejido linfático, de otros órganos hematopoyéticos y de tejidos afines	0	0	0	0	0	0	0	0	0
	214 Tumores malignos de otras localizaciones y de las no especificadas	0	0	0	0	0	0	0	0	0
	302 Enfermedades hipertensivas	3	2	0	0	0	0	0	0	0
	303 Enfermedades isquémicas del corazón	0	1	0	0	0	0	0	0	0
	307 Enfermedades cerebrovasculares	1	1	0	0	0	0	0	0	0
	309 Las demás enfermedades del sistema circulatorio	1	0	0	0	0	0	0	0	0
	501 Accidentes de transporte terrestre	0	0	0	0	0	0	0	0	0
	510 Otros accidentes, inclusive secuelas	0	0	0	0	0	0	0	0	0
	511 Lesiones autoinfligidas intencionalmente (suicidios)	0	0	0	0	0	0	0	0	0
	512 Agresiones (homicidios)	0	0	0	0	0	0	0	0	0
	513 Eventos de intención no determinada	0	0	0	0	0	0	0	0	0
	601 Diabetes mellitus	0	0	0	0	0	0	0	0	0
	602 Deficiencias nutricionales y anemias nutricionales	0	2	0	0	0	0	0	0	0
	604 Enfermedades del sistema nervioso, excepto meningitis	0	0	0	0	0	0	0	0	0
	605 Enfermedades crónicas de las vías respiratorias inferiores	0	2	0	0	0	0	0	0	0
	606 Resto de enfermedades del sistema respiratorio	0	0	0	0	0	0	0	0	0
	607 Apendicitis, hernia de la cavidad abdominal y obstrucción intestinal	1	0	0	0	0	0	0	0	0
	609 Resto de enfermedades del sistema digestivo	0	0	0	0	0	0	0	0	0
	610 Enfermedades del sistema urinario	0	0	0	0	0	0	0	0	0

IBS 2023

DEFUNCIONES POR GRUPOS DE EDAD Y SEXO, SEGÚN DEPARTAMENTO, MUNICIPIO DE RESIDENCIA Y GRUPOS DE CAUSAS DE DEFUNCIÓN (LISTA DE CAUSAS AGRUPADAS 6/67 CIE-10 DE OPS) DEPARTAMENTO DE NARIÑO 2022 (Ultimo dato oficial)

Fuente: DANE - Estadísticas Vitales, Subdirección de Salud Pública, Oficina de Epidemiología

Departamento y municipio de residencia Grupos de causas de defunción (Lista de causas agrupadas 6/67 CIE-10 DE OPS)		De 85-99 años			De 100 y más			Edad desconocida		
		Hombres	Mujeres	Indeterminado	Hombres	Mujeres	Indeterminado	Hombres	Mujeres	Indeterminado
52260 El Tambo	TOTAL	20	17	0	2	2	0	0	0	0
	108 Infecciones respiratorias agudas	0	0	0	0	0	0	0	0	0
	109 Resto de ciertas enfermedades infecciosas y parasitarias	1	1	0	0	0	0	0	0	0
	201 Tumor maligno del estómago	0	1	0	0	0	0	0	0	0
	202 Tumor maligno del colon y de la unión rectosigmoidea	0	0	0	0	0	0	0	0	0
	203 Tumor maligno de los órganos digestivos y del peritoneo excepto estómago y colon	0	0	0	0	0	0	0	0	0
	207 Tumor maligno del cuello del útero	0	0	0	0	0	0	0	0	0
	210 Tumor maligno de la próstata	1	0	0	0	0	0	0	0	0
	211 Tumor maligno de otros órganos genitourinarios	0	0	0	0	0	0	0	0	0
	213 Tumor maligno del tejido linfático, de otros órganos hematopoyéticos y de tejidos afines	0	0	0	0	0	0	0	0	0
	214 Tumores malignos de otras localizaciones y de las no especificadas	0	0	0	0	1	0	0	0	0
	215 Tumores in situ, benignos y los de comportamiento incierto o desconocido	0	0	0	0	0	0	0	0	0
	302 Enfermedades hipertensivas	1	0	0	0	0	0	0	0	0
	303 Enfermedades isquémicas del corazón	7	6	0	1	1	0	0	0	0
	304 Enfermedad cardiopulmonar, enfermedades de la circulación pulmonar y otras formas de enfermedad del corazón	1	1	0	1	0	0	0	0	0
	307 Enfermedades cerebrovasculares	1	2	0	0	0	0	0	0	0
	309 Las demás enfermedades del sistema circulatorio	1	0	0	0	0	0	0	0	0
	501 Accidentes de transporte terrestre	0	0	0	0	0	0	0	0	0
	512 Agresiones (homicidios)	0	0	0	0	0	0	0	0	0
	513 Eventos de intención no determinada	0	0	0	0	0	0	0	0	0
	601 Diabetes mellitus	2	0	0	0	0	0	0	0	0
	602 Deficiencias nutricionales y anemias nutricionales	0	0	0	0	0	0	0	0	0
	604 Enfermedades del sistema nervioso, excepto meningitis	1	0	0	0	0	0	0	0	0
	605 Enfermedades crónicas de las vías respiratorias inferiores	4	4	0	0	0	0	0	0	0
	607 Apendicitis, hernia de la cavidad abdominal y obstrucción intestinal	0	0	0	0	0	0	0	0	0
	608 Cirrosis y ciertas otras enfermedades cróncas del hígado	0	0	0	0	0	0	0	0	0
	609 Resto de enfermedades del sistema digestivo	0	1	0	0	0	0	0	0	0
	610 Enfermedades del sistema urinario	0	0	0	0	0	0	0	0	0
	611 Hiperplasia de la próstata	0	0	0	0	0	0	0	0	0
	613 Malformaciones congénitas, deformidades y anomalías cromosómicas	0	0	0	0	0	0	0	0	0
	614 Resto de las enfermedades	0	1	0	0	0	0	0	0	0
52287 Funes	TOTAL	5	8	0	0	0	0	0	0	0
	000 Signos, síntomas y afecciones mal definidas	0	0	0	0	0	0	0	0	0
	201 Tumor maligno del estómago	0	0	0	0	0	0	0	0	0
	211 Tumor maligno de otros órganos genitourinarios	0	0	0	0	0	0	0	0	0
	213 Tumor maligno del tejido linfático, de otros órganos hematopoyéticos y de tejidos afines	0	0	0	0	0	0	0	0	0
	214 Tumores malignos de otras localizaciones y de las no especificadas	0	1	0	0	0	0	0	0	0
	215 Tumores in situ, benignos y los de comportamiento incierto o desconocido	0	0	0	0	0	0	0	0	0

DEFUNCIONES POR GRUPOS DE EDAD Y SEXO, SEGÚN DEPARTAMENTO, MUNICIPIO DE RESIDENCIA Y GRUPOS DE CAUSAS DE DEFUNCIÓN (LISTA DE CAUSAS AGRUPADAS 6/67 CIE-10 DE OPS) DEPARTAMENTO DE NARIÑO 2022 (Ultimo dato oficial)

Fuente: DANE - Estadísticas Vitales, Subdirección de Salud Pública, Oficina de Epidemiología

Departamento y municipio de residencia Grupos de causas de defunción (Lista de causas agrupadas 6/67 CIE-10 DE OPS)		De 85-99 años			De 100 y más			Edad desconocida		
		Hombres	Mujeres	Indeterminado	Hombres	Mujeres	Indeterminado	Hombres	Mujeres	Indeterminado
52287 Funes	302 Enfermedades hipertensivas	2	1	0	0	0	0	0	0	0
	303 Enfermedades isquémicas del corazón	0	3	0	0	0	0	0	0	0
	306 Insuficiencia cardíaca	0	1	0	0	0	0	0	0	0
	307 Enfermedades cerebrovasculares	0	0	0	0	0	0	0	0	0
	309 Las demás enfermedades del sistema circulatorio	0	1	0	0	0	0	0	0	0
	501 Accidentes de transporte terrestre	0	0	0	0	0	0	0	0	0
	510 Otros accidentes, inclusive secuelas	0	0	0	0	0	0	0	0	0
	513 Eventos de intención no determinada	0	0	0	0	0	0	0	0	0
	601 Diabetes mellitus	0	0	0	0	0	0	0	0	0
	602 Deficiencias nutricionales y anemias nutricionales	0	0	0	0	0	0	0	0	0
	604 Enfermedades del sistema nervioso, excepto meningitis	1	0	0	0	0	0	0	0	0
	605 Enfermedades crónicas de las vías respiratorias inferiores	1	0	0	0	0	0	0	0	0
	607 Apendicitis, hernia de la cavidad abdominal y obstrucción intestinal	0	0	0	0	0	0	0	0	0
	609 Resto de enfermedades del sistema digestivo	0	1	0	0	0	0	0	0	0
	610 Enfermedades del sistema urinario	1	0	0	0	0	0	0	0	0
	613 Malformaciones congénitas, deformidades y anomalías cromosómicas	0	0	0	0	0	0	0	0	0
52317 Guachucal	**TOTAL**	**14**	**24**	**0**	**0**	**0**	**0**	**0**	**0**	**0**
	000 Signos, síntomas y afecciones mal definidas	2	0	0	0	0	0	0	0	0
	107 Enfermedad por el VIH (SIDA)	0	0	0	0	0	0	0	0	0
	108 Infecciones respiratorias agudas	0	1	0	0	0	0	0	0	0
	109 Resto de ciertas enfermedades infecciosas y parasitarias	2	0	0	0	0	0	0	0	0
	201 Tumor maligno del estómago	0	0	0	0	0	0	0	0	0
	202 Tumor maligno del colon y de la unión rectosigmoidea	0	1	0	0	0	0	0	0	0
	206 Tumor maligno de la mama de la mujer	0	0	0	0	0	0	0	0	0
	209 Tumor maligno del útero, parte no especificada	0	0	0	0	0	0	0	0	0
	214 Tumores malignos de otras localizaciones y de las no especificadas	0	0	0	0	0	0	0	0	0
	215 Tumores in situ, benignos y los de comportamiento incierto o desconocido	0	0	0	0	0	0	0	0	0
	302 Enfermedades hipertensivas	1	2	0	0	0	0	0	0	0
	303 Enfermedades isquémicas del corazón	3	15	0	0	0	0	0	0	0
	304 Enfermedad cardiopulmonar, enfermedades de la circulación pulmonar y otras formas de enfermedad del corazón	1	0	0	0	0	0	0	0	0
	307 Enfermedades cerebrovasculares	1	1	0	0	0	0	0	0	0
	309 Las demás enfermedades del sistema circulatorio	0	2	0	0	0	0	0	0	0
	501 Accidentes de transporte terrestre	0	0	0	0	0	0	0	0	0
	503 Caídas	0	0	0	0	0	0	0	0	0
	510 Otros accidentes, inclusive secuelas	1	0	0	0	0	0	0	0	0
	511 Lesiones autoinfligidas intencionalmente (suicidios)	0	0	0	0	0	0	0	0	0
	512 Agresiones (homicidios)	0	0	0	0	0	0	0	0	0
	601 Diabetes mellitus	1	1	0	0	0	0	0	0	0

IBS 2023

DEFUNCIONES POR GRUPOS DE EDAD Y SEXO, SEGÚN DEPARTAMENTO, MUNICIPIO DE RESIDENCIA Y GRUPOS DE CAUSAS DE DEFUNCIÓN (LISTA DE CAUSAS AGRUPADAS 6/67 CIE-10 DE OPS) DEPARTAMENTO DE NARIÑO 2022 (Ultimo dato oficial)

Fuente: DANE - Estadísticas Vitales, Subdirección de Salud Pública, Oficina de Epidemiología

Departamento y municipio de residencia / Grupos de causas de defunción (Lista de causas agrupadas 6/67 CIE-10 DE OPS)		De 85-99 años			De 100 y más			Edad desconocida		
		Hombres	Mujeres	Indeterminado	Hombres	Mujeres	Indeterminado	Hombres	Mujeres	Indeterminado
52317 Guachucal	602 Deficiencias nutricionales y anemias nutricionales	1	0	0	0	0	0	0	0	0
	604 Enfermedades del sistema nervioso, excepto meningitis	0	0	0	0	0	0	0	0	0
	605 Enfermedades crónicas de las vías respiratorias inferiores	0	1	0	0	0	0	0	0	0
	606 Resto de enfermedades del sistema respiratorio	1	0	0	0	0	0	0	0	0
	607 Apendicitis, hernia de la cavidad abdominal y obstrucción intestinal	0	0	0	0	0	0	0	0	0
	608 Cirrosis y ciertas otras enfermedades cróncas del hígado	0	0	0	0	0	0	0	0	0
	609 Resto de enfermedades del sistema digestivo	0	0	0	0	0	0	0	0	0
	610 Enfermedades del sistema urinario	0	0	0	0	0	0	0	0	0
	614 Resto de las enfermedades	0	0	0	0	0	0	0	0	0
52320 Guaitarilla	**TOTAL**	**10**	**18**	**0**	**0**	**0**	**0**	**0**	**0**	**0**
	107 Enfermedad por el VIH (SIDA)	0	0	0	0	0	0	0	0	0
	108 Infecciones respiratorias agudas	0	1	0	0	0	0	0	0	0
	109 Resto de ciertas enfermedades infecciosas y parasitarias	1	0	0	0	0	0	0	0	0
	201 Tumor maligno del estómago	0	0	0	0	0	0	0	0	0
	202 Tumor maligno del colon y de la unión rectosigmoidea	0	0	0	0	0	0	0	0	0
	203 Tumor maligno de los órganos digestivos y del peritoneo excepto estómago y colon	0	0	0	0	0	0	0	0	0
	204 Tumor maligno de la tráquea, los bronquios y el pulmón	0	0	0	0	0	0	0	0	0
	206 Tumor maligno de la mama de la mujer	0	0	0	0	0	0	0	0	0
	210 Tumor maligno de la próstata	1	0	0	0	0	0	0	0	0
	211 Tumor maligno de otros órganos genitourinarios	0	0	0	0	0	0	0	0	0
	213 Tumor maligno del tejido linfático, de otros órganos hematopoyéticos y de tejidos afines	0	0	0	0	0	0	0	0	0
	215 Tumores in situ, benignos y los de comportamiento incierto o desconocido	0	0	0	0	0	0	0	0	0
	302 Enfermedades hipertensivas	0	2	0	0	0	0	0	0	0
	303 Enfermedades isquémicas del corazón	2	5	0	0	0	0	0	0	0
	304 Enfermedad cardiopulmonar, enfermedades de la circulación pulmonar y otras formas de enfermedad del corazón	0	0	0	0	0	0	0	0	0
	307 Enfermedades cerebrovasculares	0	1	0	0	0	0	0	0	0
	501 Accidentes de transporte terrestre	0	0	0	0	0	0	0	0	0
	512 Agresiones (homicidios)	0	0	0	0	0	0	0	0	0
	513 Eventos de intención no determinada	0	0	0	0	0	0	0	0	0
	601 Diabetes mellitus	1	0	0	0	0	0	0	0	0
	604 Enfermedades del sistema nervioso, excepto meningitis	0	0	0	0	0	0	0	0	0
	605 Enfermedades crónicas de las vías respiratorias inferiores	3	2	0	0	0	0	0	0	0
	606 Resto de enfermedades del sistema respiratorio	0	0	0	0	0	0	0	0	0
	607 Apendicitis, hernia de la cavidad abdominal y obstrucción intestinal	0	2	0	0	0	0	0	0	0
	608 Cirrosis y ciertas otras enfermedades cróncas del hígado	0	0	0	0	0	0	0	0	0
	609 Resto de enfermedades del sistema digestivo	1	3	0	0	0	0	0	0	0
	610 Enfermedades del sistema urinario	1	2	0	0	0	0	0	0	0
	614 Resto de las enfermedades	0	0	0	0	0	0	0	0	0

IBS 2023

DEFUNCIONES POR GRUPOS DE EDAD Y SEXO, SEGÚN DEPARTAMENTO, MUNICIPIO DE RESIDENCIA Y GRUPOS DE CAUSAS DE DEFUNCIÓN (LISTA DE CAUSAS AGRUPADAS 6/67 CIE-10 DE OPS) DEPARTAMENTO DE NARIÑO 2022 (Ultimo dato oficial)

Fuente: DANE - Estadísticas Vitales, Subdirección de Salud Pública, Oficina de Epidemiología

Departamento y municipio de residencia Grupos de causas de defunción (Lista de causas agrupadas 6/67 CIE-10 DE OPS)		De 85-99 años			De 100 y más			Edad desconocida		
		Hombres	Mujeres	Indeterminado	Hombres	Mujeres	Indeterminado	Hombres	Mujeres	Indeterminado
52323 Gualmatán	TOTAL	7	16	0	0	0	0	0	0	0
	108 Infecciones respiratorias agudas	1	0	0	0	0	0	0	0	0
	109 Resto de ciertas enfermedades infecciosas y parasitarias	0	0	0	0	0	0	0	0	0
	201 Tumor maligno del estómago	0	0	0	0	0	0	0	0	0
	204 Tumor maligno de la tráquea, los bronquios y el pulmón	0	0	0	0	0	0	0	0	0
	211 Tumor maligno de otros órganos genitourinarios	0	0	0	0	0	0	0	0	0
	213 Tumor maligno del tejido linfático, de otros órganos hematopoyéticos y de tejidos afines	0	0	0	0	0	0	0	0	0
	302 Enfermedades hipertensivas	1	2	0	0	0	0	0	0	0
	303 Enfermedades isquémicas del corazón	2	8	0	0	0	0	0	0	0
	304 Enfermedad cardiopulmonar, enfermedades de la circulación pulmonar y otras formas de enfermedad del corazón	0	0	0	0	0	0	0	0	0
	307 Enfermedades cerebrovasculares	0	1	0	0	0	0	0	0	0
	308 Aterosclerosis	1	0	0	0	0	0	0	0	0
	309 Las demás enfermedades del sistema circulatorio	0	0	0	0	0	0	0	0	0
	405 Sepsis bacteriana del recién nacido	0	0	0	0	0	0	0	0	0
	501 Accidentes de transporte terrestre	0	0	0	0	0	0	0	0	0
	510 Otros accidentes, inclusive secuelas	0	1	0	0	0	0	0	0	0
	601 Diabetes mellitus	0	0	0	0	0	0	0	0	0
	604 Enfermedades del sistema nervioso, excepto meningitis	0	0	0	0	0	0	0	0	0
	605 Enfermedades crónicas de las vías respiratorias inferiores	0	0	0	0	0	0	0	0	0
	609 Resto de enfermedades del sistema digestivo	1	2	0	0	0	0	0	0	0
	610 Enfermedades del sistema urinario	1	1	0	0	0	0	0	0	0
	613 Malformaciones congénitas, deformidades y anomalías cromosómicas	0	0	0	0	0	0	0	0	0
	614 Resto de las enfermedades	0	1	0	0	0	0	0	0	0
52352 Iles	TOTAL	4	9	0	0	0	0	0	0	0
	000 Signos, síntomas y afecciones mal definidas	0	0	0	0	0	0	0	0	0
	108 Infecciones respiratorias agudas	1	1	0	0	0	0	0	0	0
	109 Resto de ciertas enfermedades infecciosas y parasitarias	0	0	0	0	0	0	0	0	0
	201 Tumor maligno del estómago	0	0	0	0	0	0	0	0	0
	214 Tumores malignos de otras localizaciones y de las no especificadas	0	0	0	0	0	0	0	0	0
	303 Enfermedades isquémicas del corazón	1	3	0	0	0	0	0	0	0
	307 Enfermedades cerebrovasculares	0	0	0	0	0	0	0	0	0
	405 Sepsis bacteriana del recién nacido	0	0	0	0	0	0	0	0	0
	503 Caídas	0	0	0	0	0	0	0	0	0
	510 Otros accidentes, inclusive secuelas	0	0	0	0	0	0	0	0	0
	511 Lesiones autoinfligidas intencionalmente (suicidios)	0	0	0	0	0	0	0	0	0
	512 Agresiones (homicidios)	0	0	0	0	0	0	0	0	0
	513 Eventos de intención no determinada	0	0	0	0	0	0	0	0	0

DEFUNCIONES POR GRUPOS DE EDAD Y SEXO, SEGÚN DEPARTAMENTO, MUNICIPIO DE RESIDENCIA Y GRUPOS DE CAUSAS DE DEFUNCIÓN (LISTA DE CAUSAS AGRUPADAS 6/67 CIE-10 DE OPS) DEPARTAMENTO DE NARIÑO 2022 (Ultimo dato oficial)

Fuente: DANE - Estadísticas Vitales, Subdirección de Salud Pública, Oficina de Epidemiología

Departamento y municipio de residencia Grupos de causas de defunción (Lista de causas agrupadas 6/67 CIE-10 DE OPS)		De 85-99 años			De 100 y más			Edad desconocida		
		Hombres	Mujeres	Indeterminado	Hombres	Mujeres	Indeterminado	Hombres	Mujeres	Indeterminado
52352 Iles	601 Diabetes mellitus	0	0	0	0	0	0	0	0	0
	603 Trastornos mentales y del comportamiento	0	0	0	0	0	0	0	0	0
	604 Enfermedades del sistema nervioso, excepto meningitis	0	0	0	0	0	0	0	0	0
	605 Enfermedades crónicas de las vías respiratorias inferiores	1	0	0	0	0	0	0	0	0
	609 Resto de enfermedades del sistema digestivo	0	1	0	0	0	0	0	0	0
	614 Resto de las enfermedades	1	4	0	0	0	0	0	0	0
52354 Imués	**TOTAL**	**4**	**6**	**0**	**0**	**0**	**0**	**0**	**0**	**0**
	000 Signos, síntomas y afecciones mal definidas	0	0	0	0	0	0	0	0	0
	108 Infecciones respiratorias agudas	0	0	0	0	0	0	0	0	0
	109 Resto de ciertas enfermedades infecciosas y parasitarias	0	1	0	0	0	0	0	0	0
	204 Tumor maligno de la tráquea, los bronquios y el pulmón	0	0	0	0	0	0	0	0	0
	207 Tumor maligno del cuello del útero	0	0	0	0	0	0	0	0	0
	209 Tumor maligno del útero, parte no especificada	0	0	0	0	0	0	0	0	0
	210 Tumor maligno de la próstata	0	0	0	0	0	0	0	0	0
	211 Tumor maligno de otros órganos genitourinarios	0	0	0	0	0	0	0	0	0
	214 Tumores malignos de otras localizaciones y de las no especificadas	0	0	0	0	0	0	0	0	0
	302 Enfermedades hipertensivas	1	1	0	0	0	0	0	0	0
	303 Enfermedades isquémicas del corazón	1	0	0	0	0	0	0	0	0
	306 Insuficiencia cardíaca	0	0	0	0	0	0	0	0	0
	307 Enfermedades cerebrovasculares	1	1	0	0	0	0	0	0	0
	501 Accidentes de transporte terrestre	0	0	0	0	0	0	0	0	0
	511 Lesiones autoinfligidas intencionalmente (suicidios)	0	0	0	0	0	0	0	0	0
	601 Diabetes mellitus	1	0	0	0	0	0	0	0	0
	603 Trastornos mentales y del comportamiento	0	0	0	0	0	0	0	0	0
	605 Enfermedades crónicas de las vías respiratorias inferiores	0	0	0	0	0	0	0	0	0
	606 Resto de enfermedades del sistema respiratorio	0	2	0	0	0	0	0	0	0
	610 Enfermedades del sistema urinario	0	1	0	0	0	0	0	0	0
52356 Ipiales	**TOTAL**	**80**	**109**	**0**	**3**	**7**	**0**	**0**	**0**	**0**
	000 Signos, síntomas y afecciones mal definidas	0	0	0	0	0	0	0	0	0
	101 Enfermedades infecciosas intestinales	0	0	0	0	0	0	0	0	0
	106 Septicemia, excepto neonatal	1	0	0	0	0	0	0	0	0
	107 Enfermedad por el VIH (SIDA)	0	0	0	0	0	0	0	0	0
	108 Infecciones respiratorias agudas	5	5	0	0	0	0	0	0	0
	109 Resto de ciertas enfermedades infecciosas y parasitarias	1	4	0	0	0	0	0	0	0
	201 Tumor maligno del estómago	1	0	0	0	0	0	0	0	0
	202 Tumor maligno del colon y de la unión rectosigmoidea	1	1	0	0	0	0	0	0	0
	203 Tumor maligno de los órganos digestivos y del peritoneo excepto estómago y colon	0	0	0	0	0	0	0	0	0
	204 Tumor maligno de la tráquea, los bronquios y el pulmón	0	0	0	0	0	0	0	0	0

DEFUNCIONES POR GRUPOS DE EDAD Y SEXO, SEGÚN DEPARTAMENTO, MUNICIPIO DE RESIDENCIA Y GRUPOS DE CAUSAS DE DEFUNCIÓN (LISTA DE CAUSAS AGRUPADAS 6/67 CIE-10 DE OPS) DEPARTAMENTO DE NARIÑO 2022 (Ultimo dato oficial)

Fuente: DANE - Estadísticas Vitales, Subdirección de Salud Pública, Oficina de Epidemiología

Departamento y municipio de residencia Grupos de causas de defunción (Lista de causas agrupadas 6/67 CIE-10 DE OPS)		De 85-99 años			De 100 y más			Edad desconocida		
		Hombres	Mujeres	Indeterminado	Hombres	Mujeres	Indeterminado	Hombres	Mujeres	Indeterminado
52356 Ipiales	205 Tumor maligno de los órganos respiratorios e intratorácicos, excepto tráquea, bronquios y pulmón	0	0	0	0	0	0	0	0	0
	206 Tumor maligno de la mama de la mujer	0	1	0	0	0	0	0	0	0
	207 Tumor maligno del cuello del útero	0	1	0	0	0	0	0	0	0
	208 Tumor maligno del cuerpo del útero	0	0	0	0	0	0	0	0	0
	210 Tumor maligno de la próstata	2	0	0	0	0	0	0	0	0
	211 Tumor maligno de otros órganos genitourinarios	0	0	0	0	0	0	0	0	0
	212 Leucemia	0	0	0	0	0	0	0	0	0
	213 Tumor maligno del tejido linfático, de otros órganos hematopoyéticos y de tejidos afines	0	1	0	0	0	0	0	0	0
	214 Tumores malignos de otras localizaciones y de las no especificadas	2	1	0	0	0	0	0	0	0
	215 Tumores in situ, benignos y los de comportamiento incierto o desconocido	0	0	0	0	0	0	0	0	0
	302 Enfermedades hipertensivas	5	6	0	0	0	0	0	0	0
	303 Enfermedades isquémicas del corazón	26	41	0	1	2	0	0	0	0
	304 Enfermedad cardiopulmonar, enfermedades de la circulación pulmonar y otras formas de enfermedad del corazón	0	1	0	0	0	0	0	0	0
	306 Insuficiencia cardíaca	0	1	0	0	0	0	0	0	0
	307 Enfermedades cerebrovasculares	4	6	0	0	0	0	0	0	0
	308 Aterosclerosis	1	0	0	0	0	0	0	0	0
	309 Las demás enfermedades del sistema circulatorio	1	1	0	0	1	0	0	0	0
	404 Trastornos respiratorios específicos del período perinatal	0	0	0	0	0	0	0	0	0
	405 Sepsis bacteriana del recién nacido	0	0	0	0	0	0	0	0	0
	406 Resto de ciertas afecciones originadas en el período perinatal	0	0	0	0	0	0	0	0	0
	501 Accidentes de transporte terrestre	0	0	0	0	1	0	0	0	0
	503 Caídas	0	2	0	0	0	0	0	0	0
	505 Ahogamiento y sumersión accidentales	0	0	0	0	0	0	0	0	0
	506 Accidentes que obstruyen la respiración	0	0	0	0	0	0	0	0	0
	509 Envenenamiento accidental por exposición a sustancias nocivas	0	0	0	0	0	0	0	0	0
	510 Otros accidentes, inclusive secuelas	1	0	0	0	0	0	0	0	0
	511 Lesiones autoinfligidas intencionalmente (suicidios)	0	0	0	0	0	0	0	0	0
	512 Agresiones (homicidios)	0	0	0	0	0	0	0	0	0
	513 Eventos de intención no determinada	0	0	0	0	1	0	0	0	0
	601 Diabetes mellitus	2	4	0	0	0	0	0	0	0
	602 Deficiencias nutricionales y anemias nutricionales	0	0	0	0	0	0	0	0	0
	603 Trastornos mentales y del comportamiento	0	1	0	0	1	0	0	0	0
	604 Enfermedades del sistema nervioso, excepto meningitis	2	0	0	0	0	0	0	0	0
	605 Enfermedades crónicas de las vías respiratorias inferiores	10	7	0	2	0	0	0	0	0
	606 Resto de enfermedades del sistema respiratorio	2	1	0	0	0	0	0	0	0
	607 Apendicitis, hernia de la cavidad abdominal y obstrucción intestinal	3	4	0	0	0	0	0	0	0
	608 Cirrosis y ciertas otras enfermedades cróncas del hígado	0	1	0	0	0	0	0	0	0

DEFUNCIONES POR GRUPOS DE EDAD Y SEXO, SEGÚN DEPARTAMENTO, MUNICIPIO DE RESIDENCIA Y GRUPOS DE CAUSAS DE DEFUNCIÓN (LISTA DE CAUSAS AGRUPADAS 6/67 CIE-10 DE OPS) DEPARTAMENTO DE NARIÑO 2022 (Ultimo dato oficial)

Fuente: DANE - Estadísticas Vitales, Subdirección de Salud Pública, Oficina de Epidemiología

Departamento y municipio de residencia Grupos de causas de defunción (Lista de causas agrupadas 6/67 CIE-10 DE OPS)		De 85-99 años			De 100 y más			Edad desconocida		
		Hombres	Mujeres	Indeterminado	Hombres	Mujeres	Indeterminado	Hombres	Mujeres	Indeterminado
52356 Ipiales	609 Resto de enfermedades del sistema digestivo	7	3	0	0	1	0	0	0	0
	610 Enfermedades del sistema urinario	1	9	0	0	0	0	0	0	0
	612 Embarazo, parto y puerperio	0	0	0	0	0	0	0	0	0
	613 Malformaciones congénitas, deformidades y anomalías cromosómicas	0	0	0	0	0	0	0	0	0
	614 Resto de las enfermedades	2	7	0	0	0	0	0	0	0
52378 La Cruz	**TOTAL**	**22**	**20**	**0**	**0**	**0**	**0**	**0**	**0**	**0**
	101 Enfermedades infecciosas intestinales	0	0	0	0	0	0	0	0	0
	108 Infecciones respiratorias agudas	0	0	0	0	0	0	0	0	0
	109 Resto de ciertas enfermedades infecciosas y parasitarias	0	0	0	0	0	0	0	0	0
	201 Tumor maligno del estómago	2	1	0	0	0	0	0	0	0
	202 Tumor maligno del colon y de la unión rectosigmoidea	0	0	0	0	0	0	0	0	0
	203 Tumor maligno de los órganos digestivos y del peritoneo excepto estómago y colon	0	1	0	0	0	0	0	0	0
	204 Tumor maligno de la tráquea, los bronquios y el pulmón	0	0	0	0	0	0	0	0	0
	206 Tumor maligno de la mama de la mujer	0	0	0	0	0	0	0	0	0
	207 Tumor maligno del cuello del útero	0	0	0	0	0	0	0	0	0
	210 Tumor maligno de la próstata	2	0	0	0	0	0	0	0	0
	211 Tumor maligno de otros órganos genitourinarios	0	0	0	0	0	0	0	0	0
	213 Tumor maligno del tejido linfático, de otros órganos hematopoyéticos y de tejidos afines	0	0	0	0	0	0	0	0	0
	214 Tumores malignos de otras localizaciones y de las no especificadas	0	1	0	0	0	0	0	0	0
	215 Tumores in situ, benignos y los de comportamiento incierto o desconocido	0	0	0	0	0	0	0	0	0
	302 Enfermedades hipertensivas	2	4	0	0	0	0	0	0	0
	303 Enfermedades isquémicas del corazón	5	4	0	0	0	0	0	0	0
	304 Enfermedad cardiopulmonar, enfermedades de la circulación pulmonar y otras formas de enfermedad del corazón	1	2	0	0	0	0	0	0	0
	307 Enfermedades cerebrovasculares	0	1	0	0	0	0	0	0	0
	308 Aterosclerosis	0	0	0	0	0	0	0	0	0
	309 Las demás enfermedades del sistema circulatorio	0	0	0	0	0	0	0	0	0
	401 Feto y recién nacido afectados por ciertas afecciones maternas	0	0	0	0	0	0	0	0	0
	501 Accidentes de transporte terrestre	0	0	0	0	0	0	0	0	0
	503 Caídas	0	0	0	0	0	0	0	0	0
	512 Agresiones (homicidios)	0	0	0	0	0	0	0	0	0
	514 Las demás causas externas	0	0	0	0	0	0	0	0	0
	601 Diabetes mellitus	0	0	0	0	0	0	0	0	0
	602 Deficiencias nutricionales y anemias nutricionales	0	1	0	0	0	0	0	0	0
	604 Enfermedades del sistema nervioso, excepto meningitis	0	0	0	0	0	0	0	0	0
	605 Enfermedades crónicas de las vías respiratorias inferiores	3	2	0	0	0	0	0	0	0
	606 Resto de enfermedades del sistema respiratorio	3	0	0	0	0	0	0	0	0
	607 Apendicitis, hernia de la cavidad abdominal y obstrucción intestinal	0	0	0	0	0	0	0	0	0

DEFUNCIONES POR GRUPOS DE EDAD Y SEXO, SEGÚN DEPARTAMENTO, MUNICIPIO DE RESIDENCIA Y GRUPOS DE CAUSAS DE DEFUNCIÓN (LISTA DE CAUSAS AGRUPADAS 6/67 CIE-10 DE OPS) DEPARTAMENTO DE NARIÑO 2022 (Ultimo dato oficial)

Fuente: DANE - Estadísticas Vitales, Subdirección de Salud Pública, Oficina de Epidemiología

Departamento y municipio de residencia Grupos de causas de defunción (Lista de causas agrupadas 6/67 CIE-10 DE OPS)		De 85-99 años			De 100 y más			Edad desconocida		
		Hombres	Mujeres	Indeterminado	Hombres	Mujeres	Indeterminado	Hombres	Mujeres	Indeterminado
52378 La Cruz	608 Cirrosis y ciertas otras enfermedades cróncas del hígado	1	0	0	0	0	0	0	0	0
	609 Resto de enfermedades del sistema digestivo	2	0	0	0	0	0	0	0	0
	610 Enfermedades del sistema urinario	0	1	0	0	0	0	0	0	0
	613 Malformaciones congénitas, deformidades y anomalías cromosómicas	0	0	0	0	0	0	0	0	0
	614 Resto de las enfermedades	1	2	0	0	0	0	0	0	0
52381 La Florida	**TOTAL**	**11**	**12**	**0**	**0**	**1**	**0**	**0**	**0**	**0**
	000 Signos, síntomas y afecciones mal definidas	1	0	0	0	0	0	0	0	0
	106 Septicemia, excepto neonatal	0	0	0	0	0	0	0	0	0
	108 Infecciones respiratorias agudas	0	0	0	0	0	0	0	0	0
	109 Resto de ciertas enfermedades infecciosas y parasitarias	1	1	0	0	0	0	0	0	0
	202 Tumor maligno del colon y de la unión rectosigmoidea	0	0	0	0	0	0	0	0	0
	203 Tumor maligno de los órganos digestivos y del peritoneo excepto estómago y colon	0	0	0	0	0	0	0	0	0
	207 Tumor maligno del cuello del útero	0	1	0	0	0	0	0	0	0
	210 Tumor maligno de la próstata	0	0	0	0	0	0	0	0	0
	212 Leucemia	0	0	0	0	0	0	0	0	0
	214 Tumores malignos de otras localizaciones y de las no especificadas	0	0	0	0	0	0	0	0	0
	302 Enfermedades hipertensivas	1	0	0	0	0	0	0	0	0
	303 Enfermedades isquémicas del corazón	5	2	0	0	0	0	0	0	0
	306 Insuficiencia cardíaca	1	0	0	0	0	0	0	0	0
	307 Enfermedades cerebrovasculares	0	0	0	0	0	0	0	0	0
	309 Las demás enfermedades del sistema circulatorio	1	0	0	0	0	0	0	0	0
	501 Accidentes de transporte terrestre	0	0	0	0	0	0	0	0	0
	511 Lesiones autoinfligidas intencionalmente (suicidios)	0	0	0	0	0	0	0	0	0
	512 Agresiones (homicidios)	0	0	0	0	0	0	0	0	0
	601 Diabetes mellitus	0	0	0	0	0	0	0	0	0
	602 Deficiencias nutricionales y anemias nutricionales	0	1	0	0	0	0	0	0	0
	603 Trastornos mentales y del comportamiento	0	0	0	0	0	0	0	0	0
	604 Enfermedades del sistema nervioso, excepto meningitis	0	1	0	0	0	0	0	0	0
	605 Enfermedades crónicas de las vías respiratorias inferiores	0	4	0	0	1	0	0	0	0
	606 Resto de enfermedades del sistema respiratorio	0	0	0	0	0	0	0	0	0
	607 Apendicitis, hernia de la cavidad abdominal y obstrucción intestinal	0	0	0	0	0	0	0	0	0
	609 Resto de enfermedades del sistema digestivo	1	0	0	0	0	0	0	0	0
	610 Enfermedades del sistema urinario	0	0	0	0	0	0	0	0	0
	614 Resto de las enfermedades	0	2	0	0	0	0	0	0	0
52385 La Llanada	**TOTAL**	**4**	**1**	**0**	**0**	**0**	**0**	**0**	**0**	**0**
	000 Signos, síntomas y afecciones mal definidas	0	0	0	0	0	0	0	0	0
	108 Infecciones respiratorias agudas	1	0	0	0	0	0	0	0	0
	109 Resto de ciertas enfermedades infecciosas y parasitarias	1	0	0	0	0	0	0	0	0

IBS 2023

DEFUNCIONES POR GRUPOS DE EDAD Y SEXO, SEGÚN DEPARTAMENTO, MUNICIPIO DE RESIDENCIA Y GRUPOS DE CAUSAS DE DEFUNCIÓN (LISTA DE CAUSAS AGRUPADAS 6/67 CIE-10 DE OPS) DEPARTAMENTO DE NARIÑO 2022 (Ultimo dato oficial)

Fuente: DANE - Estadísticas Vitales, Subdirección de Salud Pública, Oficina de Epidemiología

Departamento y municipio de residencia Grupos de causas de defunción (Lista de causas agrupadas 6/67 CIE-10 DE OPS)		De 85-99 años			De 100 y más			Edad desconocida		
		Hombres	Mujeres	Indeterminado	Hombres	Mujeres	Indeterminado	Hombres	Mujeres	Indeterminado
52385 La Llanada	201 Tumor maligno del estómago	0	0	0	0	0	0	0	0	0
	209 Tumor maligno del útero, parte no especificada	0	0	0	0	0	0	0	0	0
	302 Enfermedades hipertensivas	0	0	0	0	0	0	0	0	0
	303 Enfermedades isquémicas del corazón	1	0	0	0	0	0	0	0	0
	304 Enfermedad cardiopulmonar, enfermedades de la circulación pulmonar y otras formas de enfermedad del corazón	0	0	0	0	0	0	0	0	0
	404 Trastornos respiratorios específicos del período perinatal	0	0	0	0	0	0	0	0	0
	601 Diabetes mellitus	0	0	0	0	0	0	0	0	0
	604 Enfermedades del sistema nervioso, excepto meningitis	1	0	0	0	0	0	0	0	0
	605 Enfermedades crónicas de las vías respiratorias inferiores	0	0	0	0	0	0	0	0	0
	609 Resto de enfermedades del sistema digestivo	0	0	0	0	0	0	0	0	0
	610 Enfermedades del sistema urinario	0	0	0	0	0	0	0	0	0
	614 Resto de las enfermedades	0	1	0	0	0	0	0	0	0
52390 La Tola	**TOTAL**	**1**	**1**	**0**	**0**	**0**	**0**	**0**	**0**	**0**
	302 Enfermedades hipertensivas	0	1	0	0	0	0	0	0	0
	303 Enfermedades isquémicas del corazón	0	0	0	0	0	0	0	0	0
	307 Enfermedades cerebrovasculares	0	0	0	0	0	0	0	0	0
	502 Los demás accidentes de transporte y los no especificados	0	0	0	0	0	0	0	0	0
	510 Otros accidentes, inclusive secuelas	0	0	0	0	0	0	0	0	0
	512 Agresiones (homicidios)	0	0	0	0	0	0	0	0	0
	514 Las demás causas externas	0	0	0	0	0	0	0	0	0
	610 Enfermedades del sistema urinario	1	0	0	0	0	0	0	0	0
52399 La Unión	**TOTAL**	**23**	**38**	**0**	**1**	**4**	**0**	**0**	**0**	**0**
	108 Infecciones respiratorias agudas	3	0	0	0	0	0	0	0	0
	109 Resto de ciertas enfermedades infecciosas y parasitarias	3	4	0	0	0	0	0	0	0
	201 Tumor maligno del estómago	0	0	0	0	0	0	0	0	0
	202 Tumor maligno del colon y de la unión rectosigmoidea	0	0	0	0	0	0	0	0	0
	203 Tumor maligno de los órganos digestivos y del peritoneo excepto estómago y colon	0	0	0	0	0	0	0	0	0
	204 Tumor maligno de la tráquea, los bronquios y el pulmón	0	0	0	0	0	0	0	0	0
	206 Tumor maligno de la mama de la mujer	0	0	0	0	0	0	0	0	0
	210 Tumor maligno de la próstata	0	0	0	0	0	0	0	0	0
	211 Tumor maligno de otros órganos genitourinarios	0	1	0	0	0	0	0	0	0
	213 Tumor maligno del tejido linfático, de otros órganos hematopoyéticos y de tejidos afines	0	0	0	0	0	0	0	0	0
	214 Tumores malignos de otras localizaciones y de las no especificadas	1	1	0	0	0	0	0	0	0
	215 Tumores in situ, benignos y los de comportamiento incierto o desconocido	0	1	0	0	0	0	0	0	0
	302 Enfermedades hipertensivas	3	4	0	0	1	0	0	0	0
	303 Enfermedades isquémicas del corazón	3	9	0	0	1	0	0	0	0
	304 Enfermedad cardiopulmonar, enfermedades de la circulación pulmonar y otras formas de enfermedad del corazón	1	0	0	0	0	0	0	0	0

DEFUNCIONES POR GRUPOS DE EDAD Y SEXO, SEGÚN DEPARTAMENTO, MUNICIPIO DE RESIDENCIA Y GRUPOS DE CAUSAS DE DEFUNCIÓN (LISTA DE CAUSAS AGRUPADAS 6/67 CIE-10 DE OPS) DEPARTAMENTO DE NARIÑO 2022 (Ultimo dato oficial)

Fuente: DANE - Estadísticas Vitales, Subdirección de Salud Pública, Oficina de Epidemiología

Departamento y municipio de residencia Grupos de causas de defunción (Lista de causas agrupadas 6/67 CIE-10 DE OPS)		De 85-99 años			De 100 y más			Edad desconocida		
		Hombres	Mujeres	Indeterminado	Hombres	Mujeres	Indeterminado	Hombres	Mujeres	Indeterminado
52399 La Unión	306 Insuficiencia cardíaca	0	1	0	0	0	0	0	0	0
	307 Enfermedades cerebrovasculares	2	2	0	0	0	0	0	0	0
	309 Las demás enfermedades del sistema circulatorio	0	0	0	0	0	0	0	0	0
	501 Accidentes de transporte terrestre	0	0	0	0	0	0	0	0	0
	503 Caídas	0	0	0	0	0	0	0	0	0
	510 Otros accidentes, inclusive secuelas	0	0	0	0	0	0	0	0	0
	511 Lesiones autoinfligidas intencionalmente (suicidios)	0	0	0	0	0	0	0	0	0
	512 Agresiones (homicidios)	0	0	0	0	0	0	0	0	0
	513 Eventos de intención no determinada	0	1	0	0	0	0	0	0	0
	601 Diabetes mellitus	1	0	0	0	0	0	0	0	0
	602 Deficiencias nutricionales y anemias nutricionales	0	0	0	0	0	0	0	0	0
	603 Trastornos mentales y del comportamiento	0	0	0	0	0	0	0	0	0
	604 Enfermedades del sistema nervioso, excepto meningitis	0	0	0	0	0	0	0	0	0
	605 Enfermedades crónicas de las vías respiratorias inferiores	1	3	0	0	1	0	0	0	0
	606 Resto de enfermedades del sistema respiratorio	1	1	0	0	0	0	0	0	0
	607 Apendicitis, hernia de la cavidad abdominal y obstrucción intestinal	0	0	0	0	0	0	0	0	0
	608 Cirrosis y ciertas otras enfermedades cróncas del hígado	0	0	0	0	0	0	0	0	0
	609 Resto de enfermedades del sistema digestivo	1	1	0	0	0	0	0	0	0
	610 Enfermedades del sistema urinario	0	0	0	0	0	0	0	0	0
	612 Embarazo, parto y puerperio	0	0	0	0	0	0	0	0	0
	613 Malformaciones congénitas, deformidades y anomalías cromosómicas	0	0	0	0	0	0	0	0	0
	614 Resto de las enfermedades	3	9	0	1	1	0	0	0	0
52405 Leiva	**TOTAL**	**4**	**4**	**0**	**0**	**2**	**0**	**0**	**0**	**0**
	000 Signos, síntomas y afecciones mal definidas	0	1	0	0	1	0	0	0	0
	108 Infecciones respiratorias agudas	0	0	0	0	0	0	0	0	0
	214 Tumores malignos de otras localizaciones y de las no especificadas	0	1	0	0	0	0	0	0	0
	215 Tumores in situ, benignos y los de comportamiento incierto o desconocido	0	0	0	0	0	0	0	0	0
	302 Enfermedades hipertensivas	2	0	0	0	0	0	0	0	0
	303 Enfermedades isquémicas del corazón	1	0	0	0	0	0	0	0	0
	304 Enfermedad cardiopulmonar, enfermedades de la circulación pulmonar y otras formas de enfermedad del corazón	0	0	0	0	0	0	0	0	0
	307 Enfermedades cerebrovasculares	0	0	0	0	1	0	0	0	0
	501 Accidentes de transporte terrestre	0	0	0	0	0	0	0	0	0
	510 Otros accidentes, inclusive secuelas	0	1	0	0	0	0	0	0	0
	511 Lesiones autoinfligidas intencionalmente (suicidios)	1	0	0	0	0	0	0	0	0
	512 Agresiones (homicidios)	0	0	0	0	0	0	0	0	0
	601 Diabetes mellitus	0	1	0	0	0	0	0	0	0
	606 Resto de enfermedades del sistema respiratorio	0	0	0	0	0	0	0	0	0
	609 Resto de enfermedades del sistema digestivo	0	0	0	0	0	0	0	0	0

IBS 2023

DEFUNCIONES POR GRUPOS DE EDAD Y SEXO, SEGÚN DEPARTAMENTO, MUNICIPIO DE RESIDENCIA Y GRUPOS DE CAUSAS DE DEFUNCIÓN (LISTA DE CAUSAS AGRUPADAS 6/67 CIE-10 DE OPS) DEPARTAMENTO DE NARIÑO 2022 (Ultimo dato oficial)

Fuente: DANE - Estadísticas Vitales, Subdirección de Salud Pública, Oficina de Epidemiología

Departamento y municipio de residencia Grupos de causas de defunción (Lista de causas agrupadas 6/67 CIE-10 DE OPS)		De 85-99 años			De 100 y más			Edad desconocida		
		Hombres	Mujeres	Indeterminado	Hombres	Mujeres	Indeterminado	Hombres	Mujeres	Indeterminado
52405 Leiva	610 Enfermedades del sistema urinario	0	0	0	0	0	0	0	0	0
	614 Resto de las enfermedades	0	0	0	0	0	0	0	0	0
52411 Linares	**TOTAL**	**12**	**7**	**0**	**0**	**1**	**0**	**0**	**0**	**0**
	000 Signos, síntomas y afecciones mal definidas	1	0	0	0	0	0	0	0	0
	108 Infecciones respiratorias agudas	1	0	0	0	0	0	0	0	0
	201 Tumor maligno del estómago	0	0	0	0	0	0	0	0	0
	203 Tumor maligno de los órganos digestivos y del peritoneo excepto estómago y colon	0	0	0	0	0	0	0	0	0
	206 Tumor maligno de la mama de la mujer	0	0	0	0	0	0	0	0	0
	211 Tumor maligno de otros órganos genitourinarios	0	0	0	0	0	0	0	0	0
	212 Leucemia	0	0	0	0	0	0	0	0	0
	214 Tumores malignos de otras localizaciones y de las no especificadas	0	0	0	0	0	0	0	0	0
	215 Tumores in situ, benignos y los de comportamiento incierto o desconocido	0	0	0	0	0	0	0	0	0
	302 Enfermedades hipertensivas	1	1	0	0	0	0	0	0	0
	303 Enfermedades isquémicas del corazón	3	1	0	0	0	0	0	0	0
	306 Insuficiencia cardíaca	0	0	0	0	0	0	0	0	0
	307 Enfermedades cerebrovasculares	0	1	0	0	0	0	0	0	0
	501 Accidentes de transporte terrestre	0	0	0	0	0	0	0	0	0
	510 Otros accidentes, inclusive secuelas	0	0	0	0	0	0	0	0	0
	512 Agresiones (homicidios)	0	0	0	0	0	0	0	0	0
	513 Eventos de intención no determinada	0	1	0	0	0	0	0	0	0
	601 Diabetes mellitus	0	0	0	0	0	0	0	0	0
	602 Deficiencias nutricionales y anemias nutricionales	2	1	0	0	1	0	0	0	0
	605 Enfermedades crónicas de las vías respiratorias inferiores	2	0	0	0	0	0	0	0	0
	606 Resto de enfermedades del sistema respiratorio	0	1	0	0	0	0	0	0	0
	609 Resto de enfermedades del sistema digestivo	1	0	0	0	0	0	0	0	0
	610 Enfermedades del sistema urinario	0	0	0	0	0	0	0	0	0
	614 Resto de las enfermedades	1	1	0	0	0	0	0	0	0
52418 Los Andes	**TOTAL**	**9**	**13**	**0**	**0**	**0**	**0**	**0**	**0**	**0**
	000 Signos, síntomas y afecciones mal definidas	1	1	0	0	0	0	0	0	0
	109 Resto de ciertas enfermedades infecciosas y parasitarias	0	1	0	0	0	0	0	0	0
	201 Tumor maligno del estómago	1	0	0	0	0	0	0	0	0
	203 Tumor maligno de los órganos digestivos y del peritoneo excepto estómago y colon	0	0	0	0	0	0	0	0	0
	204 Tumor maligno de la tráquea, los bronquios y el pulmón	1	0	0	0	0	0	0	0	0
	212 Leucemia	0	0	0	0	0	0	0	0	0
	302 Enfermedades hipertensivas	1	6	0	0	0	0	0	0	0
	303 Enfermedades isquémicas del corazón	1	0	0	0	0	0	0	0	0
	304 Enfermedad cardiopulmonar, enfermedades de la circulación pulmonar y otras formas de enfermedad del corazón	1	0	0	0	0	0	0	0	0
	307 Enfermedades cerebrovasculares	0	3	0	0	0	0	0	0	0

IBS 2023

DEFUNCIONES POR GRUPOS DE EDAD Y SEXO, SEGÚN DEPARTAMENTO, MUNICIPIO DE RESIDENCIA Y GRUPOS DE CAUSAS DE DEFUNCIÓN (LISTA DE CAUSAS AGRUPADAS 6/67 CIE-10 DE OPS) DEPARTAMENTO DE NARIÑO 2022 (Ultimo dato oficial)

Fuente: DANE - Estadísticas Vitales, Subdirección de Salud Pública, Oficina de Epidemiología

Departamento y municipio de residencia Grupos de causas de defunción (Lista de causas agrupadas 6/67 CIE-10 DE OPS)		De 85-99 años			De 100 y más			Edad desconocida		
		Hombres	Mujeres	Indeterminado	Hombres	Mujeres	Indeterminado	Hombres	Mujeres	Indeterminado
52418 Los Andes	501 Accidentes de transporte terrestre	0	0	0	0	0	0	0	0	0
	510 Otros accidentes, inclusive secuelas	0	0	0	0	0	0	0	0	0
	512 Agresiones (homicidios)	0	0	0	0	0	0	0	0	0
	601 Diabetes mellitus	1	1	0	0	0	0	0	0	0
	602 Deficiencias nutricionales y anemias nutricionales	1	1	0	0	0	0	0	0	0
	604 Enfermedades del sistema nervioso, excepto meningitis	0	0	0	0	0	0	0	0	0
	605 Enfermedades crónicas de las vías respiratorias inferiores	0	0	0	0	0	0	0	0	0
	606 Resto de enfermedades del sistema respiratorio	0	0	0	0	0	0	0	0	0
	607 Apendicitis, hernia de la cavidad abdominal y obstrucción intestinal	0	0	0	0	0	0	0	0	0
	609 Resto de enfermedades del sistema digestivo	0	0	0	0	0	0	0	0	0
	610 Enfermedades del sistema urinario	1	0	0	0	0	0	0	0	0
	613 Malformaciones congénitas, deformidades y anomalías cromosómicas	0	0	0	0	0	0	0	0	0
	614 Resto de las enfermedades	0	0	0	0	0	0	0	0	0
52427 Magüí	**TOTAL**	**2**	**0**	**0**	**0**	**0**	**0**	**0**	**0**	**0**
	103 Ciertas enfermedades transmisibles por vectores y rabia	0	0	0	0	0	0	0	0	0
	105 Meningitis	0	0	0	0	0	0	0	0	0
	109 Resto de ciertas enfermedades infecciosas y parasitarias	1	0	0	0	0	0	0	0	0
	201 Tumor maligno del estómago	1	0	0	0	0	0	0	0	0
	302 Enfermedades hipertensivas	0	0	0	0	0	0	0	0	0
	306 Insuficiencia cardíaca	0	0	0	0	0	0	0	0	0
	307 Enfermedades cerebrovasculares	0	0	0	0	0	0	0	0	0
	505 Ahogamiento y sumersión accidentales	0	0	0	0	0	0	0	0	0
	512 Agresiones (homicidios)	0	0	0	0	0	0	0	0	0
	513 Eventos de intención no determinada	0	0	0	0	0	0	0	0	0
	605 Enfermedades crónicas de las vías respiratorias inferiores	0	0	0	0	0	0	0	0	0
	610 Enfermedades del sistema urinario	0	0	0	0	0	0	0	0	0
	613 Malformaciones congénitas, deformidades y anomalías cromosómicas	0	0	0	0	0	0	0	0	0
52435 Mallama	**TOTAL**	**11**	**5**	**0**	**0**	**0**	**0**	**0**	**0**	**0**
	108 Infecciones respiratorias agudas	0	0	0	0	0	0	0	0	0
	203 Tumor maligno de los órganos digestivos y del peritoneo excepto estómago y colon	0	0	0	0	0	0	0	0	0
	210 Tumor maligno de la próstata	1	0	0	0	0	0	0	0	0
	213 Tumor maligno del tejido linfático, de otros órganos hematopoyéticos y de tejidos afines	0	0	0	0	0	0	0	0	0
	214 Tumores malignos de otras localizaciones y de las no especificadas	0	1	0	0	0	0	0	0	0
	215 Tumores in situ, benignos y los de comportamiento incierto o desconocido	0	0	0	0	0	0	0	0	0
	303 Enfermedades isquémicas del corazón	9	2	0	0	0	0	0	0	0
	304 Enfermedad cardiopulmonar, enfermedades de la circulación pulmonar y otras formas de enfermedad del corazón	0	1	0	0	0	0	0	0	0
	307 Enfermedades cerebrovasculares	0	0	0	0	0	0	0	0	0

DEFUNCIONES POR GRUPOS DE EDAD Y SEXO, SEGÚN DEPARTAMENTO, MUNICIPIO DE RESIDENCIA Y GRUPOS DE CAUSAS DE DEFUNCIÓN (LISTA DE CAUSAS AGRUPADAS 6/67 CIE-10 DE OPS) DEPARTAMENTO DE NARIÑO 2022 (Ultimo dato oficial)

Fuente: DANE - Estadísticas Vitales, Subdirección de Salud Pública, Oficina de Epidemiología

Departamento y municipio de residencia Grupos de causas de defunción (Lista de causas agrupadas 6/67 CIE-10 DE OPS)		De 85-99 años			De 100 y más			Edad desconocida		
		Hombres	Mujeres	Indeterminado	Hombres	Mujeres	Indeterminado	Hombres	Mujeres	Indeterminado
52435 Mallama	309 Las demás enfermedades del sistema circulatorio	0	0	0	0	0	0	0	0	0
	405 Sepsis bacteriana del recién nacido	0	0	0	0	0	0	0	0	0
	501 Accidentes de transporte terrestre	0	0	0	0	0	0	0	0	0
	503 Caídas	0	0	0	0	0	0	0	0	0
	512 Agresiones (homicidios)	0	0	0	0	0	0	0	0	0
	513 Eventos de intención no determinada	0	0	0	0	0	0	0	0	0
	601 Diabetes mellitus	0	0	0	0	0	0	0	0	0
	605 Enfermedades crónicas de las vías respiratorias inferiores	0	1	0	0	0	0	0	0	0
	606 Resto de enfermedades del sistema respiratorio	1	0	0	0	0	0	0	0	0
	607 Apendicitis, hernia de la cavidad abdominal y obstrucción intestinal	0	0	0	0	0	0	0	0	0
	609 Resto de enfermedades del sistema digestivo	0	0	0	0	0	0	0	0	0
	614 Resto de las enfermedades	0	0	0	0	0	0	0	0	0
52473 Mosquera	**TOTAL**	**1**	**4**	**0**	**0**	**0**	**0**	**0**	**0**	**0**
	000 Signos, síntomas y afecciones mal definidas	0	1	0	0	0	0	0	0	0
	204 Tumor maligno de la tráquea, los bronquios y el pulmón	0	1	0	0	0	0	0	0	0
	210 Tumor maligno de la próstata	0	0	0	0	0	0	0	0	0
	303 Enfermedades isquémicas del corazón	0	1	0	0	0	0	0	0	0
	307 Enfermedades cerebrovasculares	1	0	0	0	0	0	0	0	0
	406 Resto de ciertas afecciones originadas en el período perinatal	0	0	0	0	0	0	0	0	0
	502 Los demás accidentes de transporte y los no especificados	0	0	0	0	0	0	0	0	0
	505 Ahogamiento y sumersión accidentales	0	0	0	0	0	0	0	0	0
	601 Diabetes mellitus	0	0	0	0	0	0	0	0	0
	607 Apendicitis, hernia de la cavidad abdominal y obstrucción intestinal	0	0	0	0	0	0	0	0	0
	610 Enfermedades del sistema urinario	0	1	0	0	0	0	0	0	0
	614 Resto de las enfermedades	0	0	0	0	0	0	0	0	0
52480 Nariño	**TOTAL**	**6**	**7**	**0**	**0**	**1**	**0**	**0**	**0**	**0**
	102 Tuberculosis	0	0	0	0	0	0	0	0	0
	108 Infecciones respiratorias agudas	0	2	0	0	0	0	0	0	0
	109 Resto de ciertas enfermedades infecciosas y parasitarias	1	0	0	0	0	0	0	0	0
	201 Tumor maligno del estómago	0	0	0	0	0	0	0	0	0
	202 Tumor maligno del colon y de la unión rectosigmoidea	0	0	0	0	0	0	0	0	0
	204 Tumor maligno de la tráquea, los bronquios y el pulmón	0	0	0	0	0	0	0	0	0
	210 Tumor maligno de la próstata	1	0	0	0	0	0	0	0	0
	211 Tumor maligno de otros órganos genitourinarios	0	1	0	0	0	0	0	0	0
	212 Leucemia	0	0	0	0	0	0	0	0	0
	213 Tumor maligno del tejido linfático, de otros órganos hematopoyéticos y de tejidos afines	0	0	0	0	0	0	0	0	0
	214 Tumores malignos de otras localizaciones y de las no especificadas	1	0	0	0	0	0	0	0	0
	302 Enfermedades hipertensivas	0	0	0	0	0	0	0	0	0

DEFUNCIONES POR GRUPOS DE EDAD Y SEXO, SEGÚN DEPARTAMENTO, MUNICIPIO DE RESIDENCIA Y GRUPOS DE CAUSAS DE DEFUNCIÓN (LISTA DE CAUSAS AGRUPADAS 6/67 CIE-10 DE OPS) DEPARTAMENTO DE NARIÑO 2022 (Ultimo dato oficial)

Fuente: DANE - Estadísticas Vitales, Subdirección de Salud Pública, Oficina de Epidemiología

Departamento y municipio de residencia Grupos de causas de defunción (Lista de causas agrupadas 6/67 CIE-10 DE OPS)		De 85-99 años			De 100 y más			Edad desconocida		
		Hombres	Mujeres	Indeterminado	Hombres	Mujeres	Indeterminado	Hombres	Mujeres	Indeterminado
52480 Nariño	303 Enfermedades isquémicas del corazón	1	0	0	0	1	0	0	0	0
	304 Enfermedad cardiopulmonar, enfermedades de la circulación pulmonar y otras formas de enfermedad del corazón	0	0	0	0	0	0	0	0	0
	307 Enfermedades cerebrovasculares	0	0	0	0	0	0	0	0	0
	503 Caídas	1	0	0	0	0	0	0	0	0
	506 Accidentes que obstruyen la respiración	0	0	0	0	0	0	0	0	0
	511 Lesiones autoinfligidas intencionalmente (suicidios)	0	0	0	0	0	0	0	0	0
	512 Agresiones (homicidios)	0	0	0	0	0	0	0	0	0
	601 Diabetes mellitus	0	2	0	0	0	0	0	0	0
	605 Enfermedades crónicas de las vías respiratorias inferiores	0	0	0	0	0	0	0	0	0
	607 Apendicitis, hernia de la cavidad abdominal y obstrucción intestinal	0	0	0	0	0	0	0	0	0
	609 Resto de enfermedades del sistema digestivo	0	0	0	0	0	0	0	0	0
	610 Enfermedades del sistema urinario	0	2	0	0	0	0	0	0	0
	614 Resto de las enfermedades	1	0	0	0	0	0	0	0	0
52490 Olaya Herrera	**TOTAL**	**5**	**7**	**0**	**0**	**0**	**0**	**0**	**0**	**0**
	000 Signos, síntomas y afecciones mal definidas	0	0	0	0	0	0	0	0	0
	103 Ciertas enfermedades transmisibles por vectores y rabia	0	0	0	0	0	0	0	0	0
	108 Infecciones respiratorias agudas	1	1	0	0	0	0	0	0	0
	204 Tumor maligno de la tráquea, los bronquios y el pulmón	0	0	0	0	0	0	0	0	0
	207 Tumor maligno del cuello del útero	0	0	0	0	0	0	0	0	0
	210 Tumor maligno de la próstata	0	0	0	0	0	0	0	0	0
	214 Tumores malignos de otras localizaciones y de las no especificadas	0	0	0	0	0	0	0	0	0
	215 Tumores in situ, benignos y los de comportamiento incierto o desconocido	0	0	0	0	0	0	0	0	0
	302 Enfermedades hipertensivas	0	0	0	0	0	0	0	0	0
	303 Enfermedades isquémicas del corazón	4	5	0	0	0	0	0	0	0
	304 Enfermedad cardiopulmonar, enfermedades de la circulación pulmonar y otras formas de enfermedad del corazón	0	0	0	0	0	0	0	0	0
	307 Enfermedades cerebrovasculares	0	1	0	0	0	0	0	0	0
	404 Trastornos respiratorios específicos del período perinatal	0	0	0	0	0	0	0	0	0
	502 Los demás accidentes de transporte y los no especificados	0	0	0	0	0	0	0	0	0
	510 Otros accidentes, inclusive secuelas	0	0	0	0	0	0	0	0	0
	512 Agresiones (homicidios)	0	0	0	0	0	0	0	0	0
	513 Eventos de intención no determinada	0	0	0	0	0	0	0	0	0
	601 Diabetes mellitus	0	0	0	0	0	0	0	0	0
	604 Enfermedades del sistema nervioso, excepto meningitis	0	0	0	0	0	0	0	0	0
	605 Enfermedades crónicas de las vías respiratorias inferiores	0	0	0	0	0	0	0	0	0
	606 Resto de enfermedades del sistema respiratorio	0	0	0	0	0	0	0	0	0
	607 Apendicitis, hernia de la cavidad abdominal y obstrucción intestinal	0	0	0	0	0	0	0	0	0
	609 Resto de enfermedades del sistema digestivo	0	0	0	0	0	0	0	0	0

DEFUNCIONES POR GRUPOS DE EDAD Y SEXO, SEGÚN DEPARTAMENTO, MUNICIPIO DE RESIDENCIA Y GRUPOS DE CAUSAS DE DEFUNCIÓN (LISTA DE CAUSAS AGRUPADAS 6/67 CIE-10 DE OPS) DEPARTAMENTO DE NARIÑO 2022 (Ultimo dato oficial)

Fuente: DANE - Estadísticas Vitales, Subdirección de Salud Pública, Oficina de Epidemiología

Departamento y municipio de residencia Grupos de causas de defunción (Lista de causas agrupadas 6/67 CIE-10 DE OPS)		De 85-99 años			De 100 y más			Edad desconocida		
		Hombres	Mujeres	Indeterminado	Hombres	Mujeres	Indeterminado	Hombres	Mujeres	Indeterminado
52490 Olaya Herrera	613 Malformaciones congénitas, deformidades y anomalías cromosómicas	0	0	0	0	0	0	0	0	0
	614 Resto de las enfermedades	0	0	0	0	0	0	0	0	0
52506 Ospina	**TOTAL**	**10**	**8**	**0**	**1**	**2**	**0**	**0**	**0**	**0**
	108 Infecciones respiratorias agudas	0	0	0	0	0	0	0	0	0
	109 Resto de ciertas enfermedades infecciosas y parasitarias	0	1	0	0	0	0	0	0	0
	210 Tumor maligno de la próstata	0	0	0	0	0	0	0	0	0
	212 Leucemia	0	0	0	0	0	0	0	0	0
	213 Tumor maligno del tejido linfático, de otros órganos hematopoyéticos y de tejidos afines	0	0	0	0	0	0	0	0	0
	214 Tumores malignos de otras localizaciones y de las no especificadas	0	0	0	0	0	0	0	0	0
	215 Tumores in situ, benignos y los de comportamiento incierto o desconocido	0	1	0	0	0	0	0	0	0
	302 Enfermedades hipertensivas	2	0	0	0	0	0	0	0	0
	303 Enfermedades isquémicas del corazón	3	3	0	1	1	0	0	0	0
	307 Enfermedades cerebrovasculares	1	1	0	0	0	0	0	0	0
	501 Accidentes de transporte terrestre	1	0	0	0	0	0	0	0	0
	601 Diabetes mellitus	0	2	0	0	0	0	0	0	0
	605 Enfermedades crónicas de las vías respiratorias inferiores	2	0	0	0	0	0	0	0	0
	607 Apendicitis, hernia de la cavidad abdominal y obstrucción intestinal	0	0	0	0	1	0	0	0	0
	608 Cirrosis y ciertas otras enfermedades cróncas del hígado	0	0	0	0	0	0	0	0	0
	611 Hiperplasia de la próstata	1	0	0	0	0	0	0	0	0
	614 Resto de las enfermedades	0	0	0	0	0	0	0	0	0
52520 Francisco Pizarro	**TOTAL**	**1**	**4**	**0**	**0**	**0**	**0**	**0**	**0**	**0**
	000 Signos, síntomas y afecciones mal definidas	1	2	0	0	0	0	0	0	0
	108 Infecciones respiratorias agudas	0	0	0	0	0	0	0	0	0
	203 Tumor maligno de los órganos digestivos y del peritoneo excepto estómago y colon	0	0	0	0	0	0	0	0	0
	204 Tumor maligno de la tráquea, los bronquios y el pulmón	0	0	0	0	0	0	0	0	0
	206 Tumor maligno de la mama de la mujer	0	0	0	0	0	0	0	0	0
	212 Leucemia	0	0	0	0	0	0	0	0	0
	303 Enfermedades isquémicas del corazón	0	1	0	0	0	0	0	0	0
	307 Enfermedades cerebrovasculares	0	1	0	0	0	0	0	0	0
	404 Trastornos respiratorios específicos del período perinatal	0	0	0	0	0	0	0	0	0
	501 Accidentes de transporte terrestre	0	0	0	0	0	0	0	0	0
	512 Agresiones (homicidios)	0	0	0	0	0	0	0	0	0
	601 Diabetes mellitus	0	0	0	0	0	0	0	0	0
52540 Policarpa	**TOTAL**	**5**	**8**	**0**	**0**	**0**	**0**	**0**	**0**	**0**
	000 Signos, síntomas y afecciones mal definidas	3	5	0	0	0	0	0	0	0
	107 Enfermedad por el VIH (SIDA)	0	0	0	0	0	0	0	0	0
	108 Infecciones respiratorias agudas	0	0	0	0	0	0	0	0	0
	109 Resto de ciertas enfermedades infecciosas y parasitarias	1	0	0	0	0	0	0	0	0

DEFUNCIONES POR GRUPOS DE EDAD Y SEXO, SEGÚN DEPARTAMENTO, MUNICIPIO DE RESIDENCIA Y GRUPOS DE CAUSAS DE DEFUNCIÓN (LISTA DE CAUSAS AGRUPADAS 6/67 CIE-10 DE OPS) DEPARTAMENTO DE NARIÑO 2022 (Ultimo dato oficial)

Fuente: DANE - Estadísticas Vitales, Subdirección de Salud Pública, Oficina de Epidemiología

Departamento y municipio de residencia Grupos de causas de defunción (Lista de causas agrupadas 6/67 CIE-10 DE OPS)		De 85-99 años			De 100 y más			Edad desconocida		
		Hombres	Mujeres	Indeterminado	Hombres	Mujeres	Indeterminado	Hombres	Mujeres	Indeterminado
52540 Policarpa	203 Tumor maligno de los órganos digestivos y del peritoneo excepto estómago y colon	0	0	0	0	0	0	0	0	0
	205 Tumor maligno de los órganos respiratorios e intratorácicos, excepto tráquea, bronquios y pulmón	0	0	0	0	0	0	0	0	0
	206 Tumor maligno de la mama de la mujer	0	0	0	0	0	0	0	0	0
	207 Tumor maligno del cuello del útero	0	0	0	0	0	0	0	0	0
	210 Tumor maligno de la próstata	0	0	0	0	0	0	0	0	0
	211 Tumor maligno de otros órganos genitourinarios	0	0	0	0	0	0	0	0	0
	213 Tumor maligno del tejido linfático, de otros órganos hematopoyéticos y de tejidos afines	0	0	0	0	0	0	0	0	0
	302 Enfermedades hipertensivas	0	0	0	0	0	0	0	0	0
	303 Enfermedades isquémicas del corazón	0	2	0	0	0	0	0	0	0
	306 Insuficiencia cardíaca	0	0	0	0	0	0	0	0	0
	307 Enfermedades cerebrovasculares	0	0	0	0	0	0	0	0	0
	309 Las demás enfermedades del sistema circulatorio	0	0	0	0	0	0	0	0	0
	501 Accidentes de transporte terrestre	0	0	0	0	0	0	0	0	0
	503 Caídas	0	0	0	0	0	0	0	0	0
	505 Ahogamiento y sumersión accidentales	0	0	0	0	0	0	0	0	0
	506 Accidentes que obstruyen la respiración	0	0	0	0	0	0	0	0	0
	510 Otros accidentes, inclusive secuelas	0	0	0	0	0	0	0	0	0
	511 Lesiones autoinfligidas intencionalmente (suicidios)	0	0	0	0	0	0	0	0	0
	512 Agresiones (homicidios)	0	0	0	0	0	0	0	0	0
	513 Eventos de intención no determinada	0	0	0	0	0	0	0	0	0
	601 Diabetes mellitus	0	0	0	0	0	0	0	0	0
	602 Deficiencias nutricionales y anemias nutricionales	0	0	0	0	0	0	0	0	0
	605 Enfermedades crónicas de las vías respiratorias inferiores	1	1	0	0	0	0	0	0	0
	608 Cirrosis y ciertas otras enfermedades cróncas del hígado	0	0	0	0	0	0	0	0	0
	609 Resto de enfermedades del sistema digestivo	0	0	0	0	0	0	0	0	0
	610 Enfermedades del sistema urinario	0	0	0	0	0	0	0	0	0
	613 Malformaciones congénitas, deformidades y anomalías cromosómicas	0	0	0	0	0	0	0	0	0
	614 Resto de las enfermedades	0	0	0	0	0	0	0	0	0
52560 Potosí	**TOTAL**	**10**	**6**	**0**	**0**	**2**	**0**	**0**	**0**	**0**
	108 Infecciones respiratorias agudas	0	0	0	0	1	0	0	0	0
	109 Resto de ciertas enfermedades infecciosas y parasitarias	0	0	0	0	0	0	0	0	0
	202 Tumor maligno del colon y de la unión rectosigmoidea	0	0	0	0	0	0	0	0	0
	203 Tumor maligno de los órganos digestivos y del peritoneo excepto estómago y colon	0	0	0	0	0	0	0	0	0
	204 Tumor maligno de la tráquea, los bronquios y el pulmón	0	0	0	0	0	0	0	0	0
	207 Tumor maligno del cuello del útero	0	0	0	0	0	0	0	0	0
	213 Tumor maligno del tejido linfático, de otros órganos hematopoyéticos y de tejidos afines	0	0	0	0	0	0	0	0	0
	302 Enfermedades hipertensivas	2	2	0	0	0	0	0	0	0
	303 Enfermedades isquémicas del corazón	2	2	0	0	1	0	0	0	0

DEFUNCIONES POR GRUPOS DE EDAD Y SEXO, SEGÚN DEPARTAMENTO, MUNICIPIO DE RESIDENCIA Y GRUPOS DE CAUSAS DE DEFUNCIÓN (LISTA DE CAUSAS AGRUPADAS 6/67 CIE-10 DE OPS) DEPARTAMENTO DE NARIÑO 2022 (Ultimo dato oficial)

Fuente: DANE - Estadísticas Vitales, Subdirección de Salud Pública, Oficina de Epidemiología

Departamento y municipio de residencia Grupos de causas de defunción (Lista de causas agrupadas 6/67 CIE-10 DE OPS)		De 85-99 años			De 100 y más			Edad desconocida		
		Hombres	Mujeres	Indeterminado	Hombres	Mujeres	Indeterminado	Hombres	Mujeres	Indeterminado
52560 Potosí	307 Enfermedades cerebrovasculares	0	1	0	0	0	0	0	0	0
	309 Las demás enfermedades del sistema circulatorio	0	0	0	0	0	0	0	0	0
	501 Accidentes de transporte terrestre	0	0	0	0	0	0	0	0	0
	604 Enfermedades del sistema nervioso, excepto meningitis	0	0	0	0	0	0	0	0	0
	605 Enfermedades crónicas de las vías respiratorias inferiores	3	0	0	0	0	0	0	0	0
	607 Apendicitis, hernia de la cavidad abdominal y obstrucción intestinal	1	0	0	0	0	0	0	0	0
	609 Resto de enfermedades del sistema digestivo	1	0	0	0	0	0	0	0	0
	610 Enfermedades del sistema urinario	1	0	0	0	0	0	0	0	0
	612 Embarazo, parto y puerperio	0	0	0	0	0	0	0	0	0
	614 Resto de las enfermedades	0	1	0	0	0	0	0	0	0
52565 Providencia	**TOTAL**	**4**	**3**	**0**	**0**	**0**	**0**	**0**	**0**	**0**
	000 Signos, síntomas y afecciones mal definidas	1	1	0	0	0	0	0	0	0
	201 Tumor maligno del estómago	0	0	0	0	0	0	0	0	0
	207 Tumor maligno del cuello del útero	0	0	0	0	0	0	0	0	0
	209 Tumor maligno del útero, parte no especificada	0	0	0	0	0	0	0	0	0
	214 Tumores malignos de otras localizaciones y de las no especificadas	0	0	0	0	0	0	0	0	0
	302 Enfermedades hipertensivas	0	1	0	0	0	0	0	0	0
	303 Enfermedades isquémicas del corazón	1	1	0	0	0	0	0	0	0
	304 Enfermedad cardiopulmonar, enfermedades de la circulación pulmonar y otras formas de enfermedad del corazón	0	0	0	0	0	0	0	0	0
	501 Accidentes de transporte terrestre	0	0	0	0	0	0	0	0	0
	513 Eventos de intención no determinada	0	0	0	0	0	0	0	0	0
	601 Diabetes mellitus	1	0	0	0	0	0	0	0	0
	604 Enfermedades del sistema nervioso, excepto meningitis	0	0	0	0	0	0	0	0	0
	605 Enfermedades crónicas de las vías respiratorias inferiores	1	0	0	0	0	0	0	0	0
	614 Resto de las enfermedades	0	0	0	0	0	0	0	0	0
52573 Puerres	**TOTAL**	**14**	**15**	**0**	**0**	**0**	**0**	**0**	**0**	**0**
	107 Enfermedad por el VIH (SIDA)	0	0	0	0	0	0	0	0	0
	108 Infecciones respiratorias agudas	0	0	0	0	0	0	0	0	0
	109 Resto de ciertas enfermedades infecciosas y parasitarias	2	0	0	0	0	0	0	0	0
	201 Tumor maligno del estómago	0	1	0	0	0	0	0	0	0
	202 Tumor maligno del colon y de la unión rectosigmoidea	0	0	0	0	0	0	0	0	0
	203 Tumor maligno de los órganos digestivos y del peritoneo excepto estómago y colon	0	0	0	0	0	0	0	0	0
	207 Tumor maligno del cuello del útero	0	0	0	0	0	0	0	0	0
	210 Tumor maligno de la próstata	1	0	0	0	0	0	0	0	0
	211 Tumor maligno de otros órganos genitourinarios	0	0	0	0	0	0	0	0	0
	214 Tumores malignos de otras localizaciones y de las no especificadas	0	1	0	0	0	0	0	0	0
	215 Tumores in situ, benignos y los de comportamiento incierto o desconocido	0	0	0	0	0	0	0	0	0
	302 Enfermedades hipertensivas	0	1	0	0	0	0	0	0	0

DEFUNCIONES POR GRUPOS DE EDAD Y SEXO, SEGÚN DEPARTAMENTO, MUNICIPIO DE RESIDENCIA Y GRUPOS DE CAUSAS DE DEFUNCIÓN (LISTA DE CAUSAS AGRUPADAS 6/67 CIE-10 DE OPS) DEPARTAMENTO DE NARIÑO 2022 (Ultimo dato oficial)

Fuente: DANE - Estadísticas Vitales, Subdirección de Salud Pública, Oficina de Epidemiología

Departamento y municipio de residencia / Grupos de causas de defunción (Lista de causas agrupadas 6/67 CIE-10 DE OPS)		De 85-99 años			De 100 y más			Edad desconocida		
		Hombres	Mujeres	Indeterminado	Hombres	Mujeres	Indeterminado	Hombres	Mujeres	Indeterminado
52573 Puerres	303 Enfermedades isquémicas del corazón	7	8	0	0	0	0	0	0	0
	304 Enfermedad cardiopulmonar, enfermedades de la circulación pulmonar y otras formas de enfermedad del corazón	0	0	0	0	0	0	0	0	0
	306 Insuficiencia cardíaca	1	1	0	0	0	0	0	0	0
	307 Enfermedades cerebrovasculares	2	1	0	0	0	0	0	0	0
	309 Las demás enfermedades del sistema circulatorio	0	0	0	0	0	0	0	0	0
	501 Accidentes de transporte terrestre	0	0	0	0	0	0	0	0	0
	503 Caídas	0	0	0	0	0	0	0	0	0
	511 Lesiones autoinfligidas intencionalmente (suicidios)	0	0	0	0	0	0	0	0	0
	604 Enfermedades del sistema nervioso, excepto meningitis	0	0	0	0	0	0	0	0	0
	605 Enfermedades crónicas de las vías respiratorias inferiores	0	1	0	0	0	0	0	0	0
	607 Apendicitis, hernia de la cavidad abdominal y obstrucción intestinal	0	0	0	0	0	0	0	0	0
	609 Resto de enfermedades del sistema digestivo	1	1	0	0	0	0	0	0	0
	614 Resto de las enfermedades	0	0	0	0	0	0	0	0	0
52585 Pupiales	**TOTAL**	**19**	**12**	**0**	**2**	**1**	**0**	**0**	**0**	**0**
	106 Septicemia, excepto neonatal	0	0	0	0	0	0	0	0	0
	108 Infecciones respiratorias agudas	0	2	0	0	0	0	0	0	0
	109 Resto de ciertas enfermedades infecciosas y parasitarias	1	0	0	0	0	0	0	0	0
	201 Tumor maligno del estómago	0	0	0	0	0	0	0	0	0
	202 Tumor maligno del colon y de la unión rectosigmoidea	0	0	0	0	0	0	0	0	0
	203 Tumor maligno de los órganos digestivos y del peritoneo excepto estómago y colon	0	0	0	0	0	0	0	0	0
	207 Tumor maligno del cuello del útero	0	0	0	0	0	0	0	0	0
	213 Tumor maligno del tejido linfático, de otros órganos hematopoyéticos y de tejidos afines	0	0	0	0	0	0	0	0	0
	214 Tumores malignos de otras localizaciones y de las no especificadas	0	0	0	0	0	0	0	0	0
	215 Tumores in situ, benignos y los de comportamiento incierto o desconocido	0	1	0	0	0	0	0	0	0
	302 Enfermedades hipertensivas	2	0	0	0	0	0	0	0	0
	303 Enfermedades isquémicas del corazón	10	7	0	2	0	0	0	0	0
	304 Enfermedad cardiopulmonar, enfermedades de la circulación pulmonar y otras formas de enfermedad del corazón	0	0	0	0	0	0	0	0	0
	307 Enfermedades cerebrovasculares	0	1	0	0	0	0	0	0	0
	404 Trastornos respiratorios específicos del período perinatal	0	0	0	0	0	0	0	0	0
	501 Accidentes de transporte terrestre	0	0	0	0	0	0	0	0	0
	503 Caídas	0	0	0	0	0	0	0	0	0
	505 Ahogamiento y sumersión accidentales	0	0	0	0	0	0	0	0	0
	508 Exposición al humo, fuego y llamas	0	0	0	0	0	0	0	0	0
	511 Lesiones autoinfligidas intencionalmente (suicidios)	0	0	0	0	0	0	0	0	0
	512 Agresiones (homicidios)	0	0	0	0	0	0	0	0	0
	513 Eventos de intención no determinada	1	0	0	0	0	0	0	0	0
	601 Diabetes mellitus	0	0	0	0	1	0	0	0	0

IBS 2023

DEFUNCIONES POR GRUPOS DE EDAD Y SEXO, SEGÚN DEPARTAMENTO, MUNICIPIO DE RESIDENCIA Y GRUPOS DE CAUSAS DE DEFUNCIÓN (LISTA DE CAUSAS AGRUPADAS 6/67 CIE-10 DE OPS) DEPARTAMENTO DE NARIÑO 2022 (Ultimo dato oficial)

Fuente: DANE - Estadísticas Vitales, Subdirección de Salud Pública, Oficina de Epidemiología

Departamento y municipio de residencia Grupos de causas de defunción (Lista de causas agrupadas 6/67 CIE-10 DE OPS)		De 85-99 años			De 100 y más			Edad desconocida		
		Hombres	Mujeres	Indeterminado	Hombres	Mujeres	Indeterminado	Hombres	Mujeres	Indeterminado
52585 Pupiales	604 Enfermedades del sistema nervioso, excepto meningitis	0	0	0	0	0	0	0	0	0
	605 Enfermedades crónicas de las vías respiratorias inferiores	4	0	0	0	0	0	0	0	0
	607 Apendicitis, hernia de la cavidad abdominal y obstrucción intestinal	0	0	0	0	0	0	0	0	0
	608 Cirrosis y ciertas otras enfermedades cróncas del hígado	0	0	0	0	0	0	0	0	0
	609 Resto de enfermedades del sistema digestivo	0	0	0	0	0	0	0	0	0
	610 Enfermedades del sistema urinario	1	1	0	0	0	0	0	0	0
	613 Malformaciones congénitas, deformidades y anomalías cromosómicas	0	0	0	0	0	0	0	0	0
	614 Resto de las enfermedades	0	0	0	0	0	0	0	0	0
52612 Ricaurte	**TOTAL**	**9**	**12**	**0**	**0**	**0**	**0**	**0**	**0**	**0**
	102 Tuberculosis	0	0	0	0	0	0	0	0	0
	106 Septicemia, excepto neonatal	0	0	0	0	0	0	0	0	0
	108 Infecciones respiratorias agudas	0	1	0	0	0	0	0	0	0
	109 Resto de ciertas enfermedades infecciosas y parasitarias	0	1	0	0	0	0	0	0	0
	201 Tumor maligno del estómago	0	0	0	0	0	0	0	0	0
	202 Tumor maligno del colon y de la unión rectosigmoidea	0	0	0	0	0	0	0	0	0
	203 Tumor maligno de los órganos digestivos y del peritoneo excepto estómago y colon	0	0	0	0	0	0	0	0	0
	207 Tumor maligno del cuello del útero	0	0	0	0	0	0	0	0	0
	215 Tumores in situ, benignos y los de comportamiento incierto o desconocido	0	0	0	0	0	0	0	0	0
	302 Enfermedades hipertensivas	2	1	0	0	0	0	0	0	0
	303 Enfermedades isquémicas del corazón	5	6	0	0	0	0	0	0	0
	304 Enfermedad cardiopulmonar, enfermedades de la circulación pulmonar y otras formas de enfermedad del corazón	1	0	0	0	0	0	0	0	0
	307 Enfermedades cerebrovasculares	1	0	0	0	0	0	0	0	0
	309 Las demás enfermedades del sistema circulatorio	0	0	0	0	0	0	0	0	0
	405 Sepsis bacteriana del recién nacido	0	0	0	0	0	0	0	0	0
	501 Accidentes de transporte terrestre	0	0	0	0	0	0	0	0	0
	508 Exposición al humo, fuego y llamas	0	0	0	0	0	0	0	0	0
	510 Otros accidentes, inclusive secuelas	0	1	0	0	0	0	0	0	0
	512 Agresiones (homicidios)	0	0	0	0	0	0	0	0	0
	513 Eventos de intención no determinada	0	0	0	0	0	0	0	0	0
	601 Diabetes mellitus	0	0	0	0	0	0	0	0	0
	602 Deficiencias nutricionales y anemias nutricionales	0	1	0	0	0	0	0	0	0
	603 Trastornos mentales y del comportamiento	0	1	0	0	0	0	0	0	0
	604 Enfermedades del sistema nervioso, excepto meningitis	0	0	0	0	0	0	0	0	0
	606 Resto de enfermedades del sistema respiratorio	0	0	0	0	0	0	0	0	0
	607 Apendicitis, hernia de la cavidad abdominal y obstrucción intestinal	0	0	0	0	0	0	0	0	0
	609 Resto de enfermedades del sistema digestivo	0	0	0	0	0	0	0	0	0
	610 Enfermedades del sistema urinario	0	0	0	0	0	0	0	0	0
	614 Resto de las enfermedades	0	0	0	0	0	0	0	0	0

IBS 2023

DEFUNCIONES POR GRUPOS DE EDAD Y SEXO, SEGÚN DEPARTAMENTO, MUNICIPIO DE RESIDENCIA Y GRUPOS DE CAUSAS DE DEFUNCIÓN (LISTA DE CAUSAS AGRUPADAS 6/67 CIE-10 DE OPS) DEPARTAMENTO DE NARIÑO 2022 (Ultimo dato oficial)

Fuente: DANE - Estadísticas Vitales, Subdirección de Salud Pública, Oficina de Epidemiología

Departamento y municipio de residencia / Grupos de causas de defunción (Lista de causas agrupadas 6/67 CIE-10 DE OPS)		De 85-99 años			De 100 y más			Edad desconocida		
		Hombres	Mujeres	Indeterminado	Hombres	Mujeres	Indeterminado	Hombres	Mujeres	Indeterminado
52621 Roberto Payán	TOTAL	0	0	0	0	0	0	0	0	0
	000 Signos, síntomas y afecciones mal definidas	0	0	0	0	0	0	0	0	0
	109 Resto de ciertas enfermedades infecciosas y parasitarias	0	0	0	0	0	0	0	0	0
	203 Tumor maligno de los órganos digestivos y del peritoneo excepto estómago y colon	0	0	0	0	0	0	0	0	0
	215 Tumores in situ, benignos y los de comportamiento incierto o desconocido	0	0	0	0	0	0	0	0	0
	302 Enfermedades hipertensivas	0	0	0	0	0	0	0	0	0
	303 Enfermedades isquémicas del corazón	0	0	0	0	0	0	0	0	0
	307 Enfermedades cerebrovasculares	0	0	0	0	0	0	0	0	0
	404 Trastornos respiratorios específicos del período perinatal	0	0	0	0	0	0	0	0	0
	502 Los demás accidentes de transporte y los no especificados	0	0	0	0	0	0	0	0	0
	510 Otros accidentes, inclusive secuelas	0	0	0	0	0	0	0	0	0
	511 Lesiones autoinfligidas intencionalmente (suicidios)	0	0	0	0	0	0	0	0	0
	512 Agresiones (homicidios)	0	0	0	0	0	0	0	0	0
	513 Eventos de intención no determinada	0	0	0	0	0	0	0	0	0
	604 Enfermedades del sistema nervioso, excepto meningitis	0	0	0	0	0	0	0	0	0
	605 Enfermedades crónicas de las vías respiratorias inferiores	0	0	0	0	0	0	0	0	0
52678 Samaniego	TOTAL	19	27	0	1	3	0	0	0	0
	000 Signos, síntomas y afecciones mal definidas	0	1	0	0	0	0	0	0	0
	101 Enfermedades infecciosas intestinales	0	0	0	0	0	0	0	0	0
	108 Infecciones respiratorias agudas	1	0	0	0	0	0	0	0	0
	109 Resto de ciertas enfermedades infecciosas y parasitarias	0	0	0	0	0	0	0	0	0
	201 Tumor maligno del estómago	1	0	0	0	0	0	0	0	0
	202 Tumor maligno del colon y de la unión rectosigmoidea	0	0	0	0	0	0	0	0	0
	203 Tumor maligno de los órganos digestivos y del peritoneo excepto estómago y colon	0	0	0	0	0	0	0	0	0
	204 Tumor maligno de la tráquea, los bronquios y el pulmón	0	0	0	0	0	0	0	0	0
	206 Tumor maligno de la mama de la mujer	0	0	0	0	0	0	0	0	0
	207 Tumor maligno del cuello del útero	0	0	0	0	0	0	0	0	0
	209 Tumor maligno del útero, parte no especificada	0	0	0	0	0	0	0	0	0
	210 Tumor maligno de la próstata	0	0	0	0	0	0	0	0	0
	212 Leucemia	0	0	0	0	0	0	0	0	0
	213 Tumor maligno del tejido linfático, de otros órganos hematopoyéticos y de tejidos afines	0	0	0	0	0	0	0	0	0
	214 Tumores malignos de otras localizaciones y de las no especificadas	1	1	0	0	0	0	0	0	0
	302 Enfermedades hipertensivas	2	6	0	1	1	0	0	0	0
	303 Enfermedades isquémicas del corazón	5	6	0	0	0	0	0	0	0
	304 Enfermedad cardiopulmonar, enfermedades de la circulación pulmonar y otras formas de enfermedad del corazón	1	0	0	0	0	0	0	0	0
	306 Insuficiencia cardíaca	1	0	0	0	0	0	0	0	0
	307 Enfermedades cerebrovasculares	1	2	0	0	0	0	0	0	0

IBS 2023

DEFUNCIONES POR GRUPOS DE EDAD Y SEXO, SEGÚN DEPARTAMENTO, MUNICIPIO DE RESIDENCIA Y GRUPOS DE CAUSAS DE DEFUNCIÓN (LISTA DE CAUSAS AGRUPADAS 6/67 CIE-10 DE OPS) DEPARTAMENTO DE NARIÑO 2022 (Ultimo dato oficial)

Fuente: DANE - Estadísticas Vitales, Subdirección de Salud Pública, Oficina de Epidemiología

Departamento y municipio de residencia Grupos de causas de defunción (Lista de causas agrupadas 6/67 CIE-10 DE OPS)		De 85-99 años			De 100 y más			Edad desconocida		
		Hombres	Mujeres	Indeterminado	Hombres	Mujeres	Indeterminado	Hombres	Mujeres	Indeterminado
52678 Samaniego	308 Aterosclerosis	0	0	0	0	0	0	0	0	0
	309 Las demás enfermedades del sistema circulatorio	0	0	0	0	0	0	0	0	0
	501 Accidentes de transporte terrestre	0	0	0	0	0	0	0	0	0
	503 Caídas	0	0	0	0	0	0	0	0	0
	506 Accidentes que obstruyen la respiración	0	0	0	0	0	0	0	0	0
	507 Exposición a la corriente eléctrica	0	0	0	0	0	0	0	0	0
	510 Otros accidentes, inclusive secuelas	0	2	0	0	1	0	0	0	0
	511 Lesiones autoinfligidas intencionalmente (suicidios)	0	0	0	0	0	0	0	0	0
	512 Agresiones (homicidios)	0	0	0	0	0	0	0	0	0
	513 Eventos de intención no determinada	0	0	0	0	0	0	0	0	0
	601 Diabetes mellitus	0	0	0	0	0	0	0	0	0
	602 Deficiencias nutricionales y anemias nutricionales	0	2	0	0	1	0	0	0	0
	604 Enfermedades del sistema nervioso, excepto meningitis	0	0	0	0	0	0	0	0	0
	605 Enfermedades crónicas de las vías respiratorias inferiores	3	3	0	0	0	0	0	0	0
	606 Resto de enfermedades del sistema respiratorio	0	3	0	0	0	0	0	0	0
	607 Apendicitis, hernia de la cavidad abdominal y obstrucción intestinal	0	0	0	0	0	0	0	0	0
	609 Resto de enfermedades del sistema digestivo	0	1	0	0	0	0	0	0	0
	610 Enfermedades del sistema urinario	0	0	0	0	0	0	0	0	0
	613 Malformaciones congénitas, deformidades y anomalías cromosómicas	0	0	0	0	0	0	0	0	0
	614 Resto de las enfermedades	3	0	0	0	0	0	0	0	0
52683 Sandoná	**TOTAL**	**20**	**29**	**0**	**0**	**0**	**0**	**0**	**0**	**0**
	108 Infecciones respiratorias agudas	2	0	0	0	0	0	0	0	0
	109 Resto de ciertas enfermedades infecciosas y parasitarias	1	2	0	0	0	0	0	0	0
	201 Tumor maligno del estómago	0	0	0	0	0	0	0	0	0
	203 Tumor maligno de los órganos digestivos y del peritoneo excepto estómago y colon	0	0	0	0	0	0	0	0	0
	204 Tumor maligno de la tráquea, los bronquios y el pulmón	0	0	0	0	0	0	0	0	0
	206 Tumor maligno de la mama de la mujer	0	0	0	0	0	0	0	0	0
	207 Tumor maligno del cuello del útero	0	1	0	0	0	0	0	0	0
	211 Tumor maligno de otros órganos genitourinarios	0	0	0	0	0	0	0	0	0
	214 Tumores malignos de otras localizaciones y de las no especificadas	0	0	0	0	0	0	0	0	0
	215 Tumores in situ, benignos y los de comportamiento incierto o desconocido	0	0	0	0	0	0	0	0	0
	302 Enfermedades hipertensivas	1	2	0	0	0	0	0	0	0
	303 Enfermedades isquémicas del corazón	3	9	0	0	0	0	0	0	0
	304 Enfermedad cardiopulmonar, enfermedades de la circulación pulmonar y otras formas de enfermedad del corazón	0	0	0	0	0	0	0	0	0
	306 Insuficiencia cardíaca	1	0	0	0	0	0	0	0	0
	307 Enfermedades cerebrovasculares	1	4	0	0	0	0	0	0	0
	309 Las demás enfermedades del sistema circulatorio	0	0	0	0	0	0	0	0	0
	501 Accidentes de transporte terrestre	0	0	0	0	0	0	0	0	0

IBS 2023

DEFUNCIONES POR GRUPOS DE EDAD Y SEXO, SEGÚN DEPARTAMENTO, MUNICIPIO DE RESIDENCIA Y GRUPOS DE CAUSAS DE DEFUNCIÓN (LISTA DE CAUSAS AGRUPADAS 6/67 CIE-10 DE OPS) DEPARTAMENTO DE NARIÑO 2022 (Ultimo dato oficial)

Fuente: DANE - Estadísticas Vitales, Subdirección de Salud Pública, Oficina de Epidemiología

Departamento y municipio de residencia Grupos de causas de defunción (Lista de causas agrupadas 6/67 CIE-10 DE OPS)		De 85-99 años			De 100 y más			Edad desconocida		
		Hombres	Mujeres	Indeterminado	Hombres	Mujeres	Indeterminado	Hombres	Mujeres	Indeterminado
52683 Sandoná	503 Caídas	0	0	0	0	0	0	0	0	0
	505 Ahogamiento y sumersión accidentales	0	0	0	0	0	0	0	0	0
	506 Accidentes que obstruyen la respiración	0	0	0	0	0	0	0	0	0
	510 Otros accidentes, inclusive secuelas	0	0	0	0	0	0	0	0	0
	512 Agresiones (homicidios)	0	0	0	0	0	0	0	0	0
	513 Eventos de intención no determinada	0	0	0	0	0	0	0	0	0
	601 Diabetes mellitus	0	1	0	0	0	0	0	0	0
	603 Trastornos mentales y del comportamiento	0	1	0	0	0	0	0	0	0
	604 Enfermedades del sistema nervioso, excepto meningitis	0	0	0	0	0	0	0	0	0
	605 Enfermedades crónicas de las vías respiratorias inferiores	5	3	0	0	0	0	0	0	0
	606 Resto de enfermedades del sistema respiratorio	1	2	0	0	0	0	0	0	0
	607 Apendicitis, hernia de la cavidad abdominal y obstrucción intestinal	1	1	0	0	0	0	0	0	0
	608 Cirrosis y ciertas otras enfermedades cróncas del hígado	0	0	0	0	0	0	0	0	0
	609 Resto de enfermedades del sistema digestivo	1	1	0	0	0	0	0	0	0
	610 Enfermedades del sistema urinario	3	0	0	0	0	0	0	0	0
	614 Resto de las enfermedades	0	2	0	0	0	0	0	0	0
52685 San Bernardo	**TOTAL**	**11**	**7**	**0**	**1**	**0**	**0**	**0**	**0**	**0**
	000 Signos, síntomas y afecciones mal definidas	1	2	0	0	0	0	0	0	0
	108 Infecciones respiratorias agudas	0	1	0	0	0	0	0	0	0
	109 Resto de ciertas enfermedades infecciosas y parasitarias	0	0	0	1	0	0	0	0	0
	201 Tumor maligno del estómago	1	1	0	0	0	0	0	0	0
	203 Tumor maligno de los órganos digestivos y del peritoneo excepto estómago y colon	0	0	0	0	0	0	0	0	0
	207 Tumor maligno del cuello del útero	0	0	0	0	0	0	0	0	0
	211 Tumor maligno de otros órganos genitourinarios	0	0	0	0	0	0	0	0	0
	214 Tumores malignos de otras localizaciones y de las no especificadas	1	0	0	0	0	0	0	0	0
	302 Enfermedades hipertensivas	1	0	0	0	0	0	0	0	0
	303 Enfermedades isquémicas del corazón	1	0	0	0	0	0	0	0	0
	307 Enfermedades cerebrovasculares	1	0	0	0	0	0	0	0	0
	309 Las demás enfermedades del sistema circulatorio	0	1	0	0	0	0	0	0	0
	501 Accidentes de transporte terrestre	0	0	0	0	0	0	0	0	0
	512 Agresiones (homicidios)	0	0	0	0	0	0	0	0	0
	602 Deficiencias nutricionales y anemias nutricionales	0	1	0	0	0	0	0	0	0
	603 Trastornos mentales y del comportamiento	1	0	0	0	0	0	0	0	0
	604 Enfermedades del sistema nervioso, excepto meningitis	0	0	0	0	0	0	0	0	0
	605 Enfermedades crónicas de las vías respiratorias inferiores	3	0	0	0	0	0	0	0	0
	606 Resto de enfermedades del sistema respiratorio	0	0	0	0	0	0	0	0	0
	609 Resto de enfermedades del sistema digestivo	0	0	0	0	0	0	0	0	0
	610 Enfermedades del sistema urinario	0	0	0	0	0	0	0	0	0
	614 Resto de las enfermedades	1	1	0	0	0	0	0	0	0

IBS 2023

DEFUNCIONES POR GRUPOS DE EDAD Y SEXO, SEGÚN DEPARTAMENTO, MUNICIPIO DE RESIDENCIA Y GRUPOS DE CAUSAS DE DEFUNCIÓN (LISTA DE CAUSAS AGRUPADAS 6/67 CIE-10 DE OPS) DEPARTAMENTO DE NARIÑO 2022 (Ultimo dato oficial)

Fuente: DANE - Estadísticas Vitales, Subdirección de Salud Pública, Oficina de Epidemiología

Departamento y municipio de residencia Grupos de causas de defunción (Lista de causas agrupadas 6/67 CIE-10 DE OPS)		De 85-99 años			De 100 y más			Edad desconocida		
		Hombres	Mujeres	Indeterminado	Hombres	Mujeres	Indeterminado	Hombres	Mujeres	Indeterminado
52687 San Lorenzo	TOTAL	13	18	0	2	2	0	0	0	0
	000 Signos, síntomas y afecciones mal definidas	0	0	0	0	0	0	0	0	0
	108 Infecciones respiratorias agudas	0	0	0	0	0	0	0	0	0
	109 Resto de ciertas enfermedades infecciosas y parasitarias	1	0	0	0	1	0	0	0	0
	201 Tumor maligno del estómago	1	0	0	0	0	0	0	0	0
	202 Tumor maligno del colon y de la unión rectosigmoidea	0	0	0	0	0	0	0	0	0
	203 Tumor maligno de los órganos digestivos y del peritoneo excepto estómago y colon	0	0	0	0	0	0	0	0	0
	204 Tumor maligno de la tráquea, los bronquios y el pulmón	0	1	0	0	0	0	0	0	0
	205 Tumor maligno de los órganos respiratorios e intratorácicos, excepto tráquea, bronquios y pulmón	0	0	0	0	0	0	0	0	0
	210 Tumor maligno de la próstata	1	0	0	0	0	0	0	0	0
	211 Tumor maligno de otros órganos genitourinarios	0	0	0	0	0	0	0	0	0
	212 Leucemia	0	0	0	0	0	0	0	0	0
	214 Tumores malignos de otras localizaciones y de las no especificadas	0	1	0	0	0	0	0	0	0
	215 Tumores in situ, benignos y los de comportamiento incierto o desconocido	0	0	0	0	0	0	0	0	0
	302 Enfermedades hipertensivas	1	3	0	1	0	0	0	0	0
	303 Enfermedades isquémicas del corazón	3	6	0	0	0	0	0	0	0
	304 Enfermedad cardiopulmonar, enfermedades de la circulación pulmonar y otras formas de enfermedad del corazón	0	0	0	0	0	0	0	0	0
	306 Insuficiencia cardíaca	1	0	0	0	0	0	0	0	0
	307 Enfermedades cerebrovasculares	1	3	0	0	0	0	0	0	0
	309 Las demás enfermedades del sistema circulatorio	0	0	0	1	0	0	0	0	0
	505 Ahogamiento y sumersión accidentales	0	0	0	0	0	0	0	0	0
	511 Lesiones autoinfligidas intencionalmente (suicidios)	0	0	0	0	0	0	0	0	0
	512 Agresiones (homicidios)	0	0	0	0	0	0	0	0	0
	601 Diabetes mellitus	0	1	0	0	0	0	0	0	0
	602 Deficiencias nutricionales y anemias nutricionales	1	0	0	0	0	0	0	0	0
	603 Trastornos mentales y del comportamiento	0	0	0	0	1	0	0	0	0
	604 Enfermedades del sistema nervioso, excepto meningitis	0	0	0	0	0	0	0	0	0
	605 Enfermedades crónicas de las vías respiratorias inferiores	0	1	0	0	0	0	0	0	0
	607 Apendicitis, hernia de la cavidad abdominal y obstrucción intestinal	1	0	0	0	0	0	0	0	0
	609 Resto de enfermedades del sistema digestivo	0	0	0	0	0	0	0	0	0
	610 Enfermedades del sistema urinario	0	0	0	0	0	0	0	0	0
	614 Resto de las enfermedades	2	2	0	0	0	0	0	0	0
52693 San Pablo	TOTAL	16	12	0	2	1	0	0	0	0
	101 Enfermedades infecciosas intestinales	0	0	0	0	0	0	0	0	0
	106 Septicemia, excepto neonatal	0	0	0	0	0	0	0	0	0
	108 Infecciones respiratorias agudas	1	2	0	0	0	0	0	0	0
	109 Resto de ciertas enfermedades infecciosas y parasitarias	1	0	0	0	0	0	0	0	0
	201 Tumor maligno del estómago	0	0	0	0	0	0	0	0	0

IBS 2023

DEFUNCIONES POR GRUPOS DE EDAD Y SEXO, SEGÚN DEPARTAMENTO, MUNICIPIO DE RESIDENCIA Y GRUPOS DE CAUSAS DE DEFUNCIÓN (LISTA DE CAUSAS AGRUPADAS 6/67 CIE-10 DE OPS) DEPARTAMENTO DE NARIÑO 2022 (Ultimo dato oficial)

Fuente: DANE - Estadísticas Vitales, Subdirección de Salud Pública, Oficina de Epidemiología

Departamento y municipio de residencia Grupos de causas de defunción (Lista de causas agrupadas 6/67 CIE-10 DE OPS)		De 85-99 años			De 100 y más			Edad desconocida		
		Hombres	Mujeres	Indeterminado	Hombres	Mujeres	Indeterminado	Hombres	Mujeres	Indeterminado
52693 San Pablo	202 Tumor maligno del colon y de la unión rectosigmoidea	0	0	0	0	0	0	0	0	0
	205 Tumor maligno de los órganos respiratorios e intratorácicos, excepto tráquea, bronquios y pulmón	0	0	0	0	0	0	0	0	0
	206 Tumor maligno de la mama de la mujer	0	1	0	0	0	0	0	0	0
	210 Tumor maligno de la próstata	0	0	0	0	0	0	0	0	0
	212 Leucemia	0	1	0	0	0	0	0	0	0
	213 Tumor maligno del tejido linfático, de otros órganos hematopoyéticos y de tejidos afines	0	0	0	0	0	0	0	0	0
	214 Tumores malignos de otras localizaciones y de las no especificadas	0	0	0	0	0	0	0	0	0
	215 Tumores in situ, benignos y los de comportamiento incierto o desconocido	0	1	0	0	0	0	0	0	0
	302 Enfermedades hipertensivas	0	1	0	0	0	0	0	0	0
	303 Enfermedades isquémicas del corazón	9	3	0	1	1	0	0	0	0
	306 Insuficiencia cardíaca	0	1	0	0	0	0	0	0	0
	307 Enfermedades cerebrovasculares	0	0	0	0	0	0	0	0	0
	309 Las demás enfermedades del sistema circulatorio	0	0	0	0	0	0	0	0	0
	506 Accidentes que obstruyen la respiración	0	0	0	1	0	0	0	0	0
	510 Otros accidentes, inclusive secuelas	0	0	0	0	0	0	0	0	0
	511 Lesiones autoinfligidas intencionalmente (suicidios)	0	0	0	0	0	0	0	0	0
	512 Agresiones (homicidios)	0	0	0	0	0	0	0	0	0
	513 Eventos de intención no determinada	0	0	0	0	0	0	0	0	0
	601 Diabetes mellitus	0	0	0	0	0	0	0	0	0
	602 Deficiencias nutricionales y anemias nutricionales	2	0	0	0	0	0	0	0	0
	604 Enfermedades del sistema nervioso, excepto meningitis	1	0	0	0	0	0	0	0	0
	605 Enfermedades crónicas de las vías respiratorias inferiores	1	0	0	0	0	0	0	0	0
	606 Resto de enfermedades del sistema respiratorio	0	1	0	0	0	0	0	0	0
	607 Apendicitis, hernia de la cavidad abdominal y obstrucción intestinal	0	0	0	0	0	0	0	0	0
	608 Cirrosis y ciertas otras enfermedades cróncas del hígado	0	0	0	0	0	0	0	0	0
	609 Resto de enfermedades del sistema digestivo	0	1	0	0	0	0	0	0	0
	613 Malformaciones congénitas, deformidades y anomalías cromosómicas	0	0	0	0	0	0	0	0	0
	614 Resto de las enfermedades	1	0	0	0	0	0	0	0	0
52694 San Pedro de Cartago	**TOTAL**	**10**	**10**	**0**	**0**	**1**	**0**	**0**	**0**	**0**
	101 Enfermedades infecciosas intestinales	0	0	0	0	0	0	0	0	0
	108 Infecciones respiratorias agudas	0	0	0	0	0	0	0	0	0
	109 Resto de ciertas enfermedades infecciosas y parasitarias	1	0	0	0	0	0	0	0	0
	201 Tumor maligno del estómago	2	1	0	0	0	0	0	0	0
	203 Tumor maligno de los órganos digestivos y del peritoneo excepto estómago y colon	0	0	0	0	0	0	0	0	0
	204 Tumor maligno de la tráquea, los bronquios y el pulmón	0	1	0	0	0	0	0	0	0
	206 Tumor maligno de la mama de la mujer	0	1	0	0	0	0	0	0	0
	210 Tumor maligno de la próstata	0	0	0	0	0	0	0	0	0
	214 Tumores malignos de otras localizaciones y de las no especificadas	0	0	0	0	0	0	0	0	0

IBS 2023

DEFUNCIONES POR GRUPOS DE EDAD Y SEXO, SEGÚN DEPARTAMENTO, MUNICIPIO DE RESIDENCIA Y GRUPOS DE CAUSAS DE DEFUNCIÓN (LISTA DE CAUSAS AGRUPADAS 6/67 CIE-10 DE OPS) DEPARTAMENTO DE NARIÑO 2022 (Ultimo dato oficial)

Fuente: DANE - Estadísticas Vitales, Subdirección de Salud Pública, Oficina de Epidemiología

Departamento y municipio de residencia Grupos de causas de defunción (Lista de causas agrupadas 6/67 CIE-10 DE OPS)		De 85-99 años			De 100 y más			Edad desconocida		
		Hombres	Mujeres	Indeterminado	Hombres	Mujeres	Indeterminado	Hombres	Mujeres	Indeterminado
52694 San Pedro de Cartago	215 Tumores in situ, benignos y los de comportamiento incierto o desconocido	0	0	0	0	0	0	0	0	0
	302 Enfermedades hipertensivas	2	0	0	0	0	0	0	0	0
	303 Enfermedades isquémicas del corazón	2	7	0	0	1	0	0	0	0
	304 Enfermedad cardiopulmonar, enfermedades de la circulación pulmonar y otras formas de enfermedad del corazón	1	0	0	0	0	0	0	0	0
	501 Accidentes de transporte terrestre	0	0	0	0	0	0	0	0	0
	511 Lesiones autoinfligidas intencionalmente (suicidios)	0	0	0	0	0	0	0	0	0
	601 Diabetes mellitus	0	0	0	0	0	0	0	0	0
	604 Enfermedades del sistema nervioso, excepto meningitis	0	0	0	0	0	0	0	0	0
	605 Enfermedades crónicas de las vías respiratorias inferiores	1	0	0	0	0	0	0	0	0
	606 Resto de enfermedades del sistema respiratorio	0	0	0	0	0	0	0	0	0
	609 Resto de enfermedades del sistema digestivo	1	0	0	0	0	0	0	0	0
	610 Enfermedades del sistema urinario	0	0	0	0	0	0	0	0	0
	614 Resto de las enfermedades	0	0	0	0	0	0	0	0	0
52696 Santa Bárbara	**TOTAL**	**0**	**1**	**0**	**0**	**0**	**0**	**0**	**0**	**0**
	000 Signos, síntomas y afecciones mal definidas	0	0	0	0	0	0	0	0	0
	101 Enfermedades infecciosas intestinales	0	0	0	0	0	0	0	0	0
	202 Tumor maligno del colon y de la unión rectosigmoidea	0	0	0	0	0	0	0	0	0
	212 Leucemia	0	0	0	0	0	0	0	0	0
	303 Enfermedades isquémicas del corazón	0	1	0	0	0	0	0	0	0
	307 Enfermedades cerebrovasculares	0	0	0	0	0	0	0	0	0
	404 Trastornos respiratorios específicos del período perinatal	0	0	0	0	0	0	0	0	0
	502 Los demás accidentes de transporte y los no especificados	0	0	0	0	0	0	0	0	0
	504 Accidentes por disparo de arma de fuego	0	0	0	0	0	0	0	0	0
	512 Agresiones (homicidios)	0	0	0	0	0	0	0	0	0
	601 Diabetes mellitus	0	0	0	0	0	0	0	0	0
	604 Enfermedades del sistema nervioso, excepto meningitis	0	0	0	0	0	0	0	0	0
	609 Resto de enfermedades del sistema digestivo	0	0	0	0	0	0	0	0	0
	614 Resto de las enfermedades	0	0	0	0	0	0	0	0	0
52699 Santacruz	**TOTAL**	**7**	**11**	**0**	**0**	**1**	**0**	**0**	**0**	**0**
	000 Signos, síntomas y afecciones mal definidas	2	0	0	0	0	0	0	0	0
	108 Infecciones respiratorias agudas	0	0	0	0	0	0	0	0	0
	201 Tumor maligno del estómago	0	0	0	0	0	0	0	0	0
	202 Tumor maligno del colon y de la unión rectosigmoidea	0	0	0	0	0	0	0	0	0
	214 Tumores malignos de otras localizaciones y de las no especificadas	0	1	0	0	0	0	0	0	0
	302 Enfermedades hipertensivas	1	0	0	0	0	0	0	0	0
	303 Enfermedades isquémicas del corazón	1	3	0	0	1	0	0	0	0
	304 Enfermedad cardiopulmonar, enfermedades de la circulación pulmonar y otras formas de enfermedad del corazón	0	1	0	0	0	0	0	0	0
	306 Insuficiencia cardíaca	0	1	0	0	0	0	0	0	0

DEFUNCIONES POR GRUPOS DE EDAD Y SEXO, SEGÚN DEPARTAMENTO, MUNICIPIO DE RESIDENCIA Y GRUPOS DE CAUSAS DE DEFUNCIÓN (LISTA DE CAUSAS AGRUPADAS 6/67 CIE-10 DE OPS) DEPARTAMENTO DE NARIÑO 2022 (Ultimo dato oficial)

Fuente: DANE - Estadísticas Vitales, Subdirección de Salud Pública, Oficina de Epidemiología

Departamento y municipio de residencia Grupos de causas de defunción (Lista de causas agrupadas 6/67 CIE-10 DE OPS)		De 85-99 años			De 100 y más			Edad desconocida		
		Hombres	Mujeres	Indeterminado	Hombres	Mujeres	Indeterminado	Hombres	Mujeres	Indeterminado
52699 Santacruz	307 Enfermedades cerebrovasculares	0	0	0	0	0	0	0	0	0
	501 Accidentes de transporte terrestre	0	0	0	0	0	0	0	0	0
	505 Ahogamiento y sumersión accidentales	0	0	0	0	0	0	0	0	0
	510 Otros accidentes, inclusive secuelas	0	0	0	0	0	0	0	0	0
	512 Agresiones (homicidios)	0	0	0	0	0	0	0	0	0
	513 Eventos de intención no determinada	0	0	0	0	0	0	0	0	0
	601 Diabetes mellitus	0	1	0	0	0	0	0	0	0
	602 Deficiencias nutricionales y anemias nutricionales	2	3	0	0	0	0	0	0	0
	604 Enfermedades del sistema nervioso, excepto meningitis	0	0	0	0	0	0	0	0	0
	605 Enfermedades crónicas de las vías respiratorias inferiores	0	1	0	0	0	0	0	0	0
	606 Resto de enfermedades del sistema respiratorio	0	0	0	0	0	0	0	0	0
	609 Resto de enfermedades del sistema digestivo	1	0	0	0	0	0	0	0	0
	611 Hiperplasia de la próstata	0	0	0	0	0	0	0	0	0
	613 Malformaciones congénitas, deformidades y anomalías cromosómicas	0	0	0	0	0	0	0	0	0
52720 Sapuyes	**TOTAL**	**6**	**7**	**0**	**0**	**1**	**0**	**0**	**0**	**0**
	108 Infecciones respiratorias agudas	1	0	0	0	0	0	0	0	0
	109 Resto de ciertas enfermedades infecciosas y parasitarias	0	0	0	0	0	0	0	0	0
	202 Tumor maligno del colon y de la unión rectosigmoidea	0	1	0	0	0	0	0	0	0
	203 Tumor maligno de los órganos digestivos y del peritoneo excepto estómago y colon	1	0	0	0	0	0	0	0	0
	303 Enfermedades isquémicas del corazón	2	4	0	0	1	0	0	0	0
	307 Enfermedades cerebrovasculares	0	0	0	0	0	0	0	0	0
	501 Accidentes de transporte terrestre	0	0	0	0	0	0	0	0	0
	506 Accidentes que obstruyen la respiración	0	0	0	0	0	0	0	0	0
	507 Exposición a la corriente eléctrica	0	0	0	0	0	0	0	0	0
	511 Lesiones autoinfligidas intencionalmente (suicidios)	0	0	0	0	0	0	0	0	0
	603 Trastornos mentales y del comportamiento	0	0	0	0	0	0	0	0	0
	604 Enfermedades del sistema nervioso, excepto meningitis	0	0	0	0	0	0	0	0	0
	605 Enfermedades crónicas de las vías respiratorias inferiores	2	1	0	0	0	0	0	0	0
	609 Resto de enfermedades del sistema digestivo	0	0	0	0	0	0	0	0	0
	614 Resto de las enfermedades	0	1	0	0	0	0	0	0	0
52786 Taminango	**TOTAL**	**20**	**24**	**0**	**0**	**3**	**0**	**0**	**0**	**0**
	108 Infecciones respiratorias agudas	0	0	0	0	0	0	0	0	0
	109 Resto de ciertas enfermedades infecciosas y parasitarias	1	2	0	0	0	0	0	0	0
	201 Tumor maligno del estómago	1	0	0	0	0	0	0	0	0
	203 Tumor maligno de los órganos digestivos y del peritoneo excepto estómago y colon	0	0	0	0	0	0	0	0	0
	204 Tumor maligno de la tráquea, los bronquios y el pulmón	0	0	0	0	0	0	0	0	0
	206 Tumor maligno de la mama de la mujer	0	0	0	0	0	0	0	0	0
	210 Tumor maligno de la próstata	0	0	0	0	0	0	0	0	0
	212 Leucemia	2	0	0	0	0	0	0	0	0

IBS 2023

DEFUNCIONES POR GRUPOS DE EDAD Y SEXO, SEGÚN DEPARTAMENTO, MUNICIPIO DE RESIDENCIA Y GRUPOS DE CAUSAS DE DEFUNCIÓN (LISTA DE CAUSAS AGRUPADAS 6/67 CIE-10 DE OPS) DEPARTAMENTO DE NARIÑO 2022 (Ultimo dato oficial)

Fuente: DANE - Estadísticas Vitales, Subdirección de Salud Pública, Oficina de Epidemiología

Departamento y municipio de residencia / Grupos de causas de defunción (Lista de causas agrupadas 6/67 CIE-10 DE OPS)		De 85-99 años			De 100 y más			Edad desconocida		
		Hombres	Mujeres	Indeterminado	Hombres	Mujeres	Indeterminado	Hombres	Mujeres	Indeterminado
52786 Taminango	214 Tumores malignos de otras localizaciones y de las no especificadas	1	0	0	0	0	0	0	0	0
	215 Tumores in situ, benignos y los de comportamiento incierto o desconocido	0	0	0	0	0	0	0	0	0
	302 Enfermedades hipertensivas	0	3	0	0	0	0	0	0	0
	303 Enfermedades isquémicas del corazón	3	8	0	0	0	0	0	0	0
	304 Enfermedad cardiopulmonar, enfermedades de la circulación pulmonar y otras formas de enfermedad del corazón	0	0	0	0	0	0	0	0	0
	306 Insuficiencia cardíaca	0	0	0	0	0	0	0	0	0
	307 Enfermedades cerebrovasculares	0	1	0	0	0	0	0	0	0
	404 Trastornos respiratorios específicos del período perinatal	0	0	0	0	0	0	0	0	0
	406 Resto de ciertas afecciones originadas en el período perinatal	0	0	0	0	0	0	0	0	0
	501 Accidentes de transporte terrestre	0	0	0	0	0	0	0	0	0
	503 Caídas	0	0	0	0	0	0	0	0	0
	510 Otros accidentes, inclusive secuelas	0	0	0	0	0	0	0	0	0
	511 Lesiones autoinfligidas intencionalmente (suicidios)	0	0	0	0	0	0	0	0	0
	512 Agresiones (homicidios)	0	0	0	0	0	0	0	0	0
	513 Eventos de intención no determinada	0	0	0	0	0	0	0	0	0
	514 Las demás causas externas	0	0	0	0	0	0	0	0	0
	601 Diabetes mellitus	0	0	0	0	0	0	0	0	0
	602 Deficiencias nutricionales y anemias nutricionales	6	2	0	0	2	0	0	0	0
	604 Enfermedades del sistema nervioso, excepto meningitis	2	0	0	0	0	0	0	0	0
	605 Enfermedades crónicas de las vías respiratorias inferiores	1	2	0	0	1	0	0	0	0
	606 Resto de enfermedades del sistema respiratorio	0	1	0	0	0	0	0	0	0
	607 Apendicitis, hernia de la cavidad abdominal y obstrucción intestinal	0	0	0	0	0	0	0	0	0
	609 Resto de enfermedades del sistema digestivo	0	1	0	0	0	0	0	0	0
	610 Enfermedades del sistema urinario	0	1	0	0	0	0	0	0	0
	613 Malformaciones congénitas, deformidades y anomalías cromosómicas	0	0	0	0	0	0	0	0	0
	614 Resto de las enfermedades	3	3	0	0	0	0	0	0	0
52788 Tangua	**TOTAL**	**12**	**8**	**0**	**0**	**2**	**0**	**0**	**0**	**0**
	000 Signos, síntomas y afecciones mal definidas	0	2	0	0	0	0	0	0	0
	108 Infecciones respiratorias agudas	1	0	0	0	0	0	0	0	0
	109 Resto de ciertas enfermedades infecciosas y parasitarias	0	1	0	0	0	0	0	0	0
	201 Tumor maligno del estómago	0	0	0	0	0	0	0	0	0
	203 Tumor maligno de los órganos digestivos y del peritoneo excepto estómago y colon	0	0	0	0	0	0	0	0	0
	204 Tumor maligno de la tráquea, los bronquios y el pulmón	0	0	0	0	0	0	0	0	0
	208 Tumor maligno del cuerpo del útero	0	0	0	0	0	0	0	0	0
	210 Tumor maligno de la próstata	0	0	0	0	0	0	0	0	0
	214 Tumores malignos de otras localizaciones y de las no especificadas	0	0	0	0	0	0	0	0	0
	302 Enfermedades hipertensivas	1	0	0	0	0	0	0	0	0
	303 Enfermedades isquémicas del corazón	3	2	0	0	1	0	0	0	0

DEFUNCIONES POR GRUPOS DE EDAD Y SEXO, SEGÚN DEPARTAMENTO, MUNICIPIO DE RESIDENCIA Y GRUPOS DE CAUSAS DE DEFUNCIÓN (LISTA DE CAUSAS AGRUPADAS 6/67 CIE-10 DE OPS) DEPARTAMENTO DE NARIÑO 2022 (Ultimo dato oficial)

Fuente: DANE - Estadísticas Vitales, Subdirección de Salud Pública, Oficina de Epidemiología

Departamento y municipio de residencia Grupos de causas de defunción (Lista de causas agrupadas 6/67 CIE-10 DE OPS)		De 85-99 años			De 100 y más			Edad desconocida		
		Hombres	Mujeres	Indeterminado	Hombres	Mujeres	Indeterminado	Hombres	Mujeres	Indeterminado
52788 Tangua	307 Enfermedades cerebrovasculares	3	1	0	0	1	0	0	0	0
	309 Las demás enfermedades del sistema circulatorio	0	0	0	0	0	0	0	0	0
	501 Accidentes de transporte terrestre	0	0	0	0	0	0	0	0	0
	503 Caídas	0	1	0	0	0	0	0	0	0
	506 Accidentes que obstruyen la respiración	0	0	0	0	0	0	0	0	0
	510 Otros accidentes, inclusive secuelas	0	0	0	0	0	0	0	0	0
	512 Agresiones (homicidios)	0	0	0	0	0	0	0	0	0
	601 Diabetes mellitus	0	0	0	0	0	0	0	0	0
	604 Enfermedades del sistema nervioso, excepto meningitis	0	0	0	0	0	0	0	0	0
	605 Enfermedades crónicas de las vías respiratorias inferiores	3	0	0	0	0	0	0	0	0
	607 Apendicitis, hernia de la cavidad abdominal y obstrucción intestinal	0	0	0	0	0	0	0	0	0
	609 Resto de enfermedades del sistema digestivo	1	0	0	0	0	0	0	0	0
	610 Enfermedades del sistema urinario	0	1	0	0	0	0	0	0	0
52835 San Andrés de Tumaco	**TOTAL**	**57**	**90**	**0**	**1**	**2**	**0**	**0**	**0**	**0**
	000 Signos, síntomas y afecciones mal definidas	1	2	0	0	0	0	0	0	0
	101 Enfermedades infecciosas intestinales	0	0	0	0	0	0	0	0	0
	102 Tuberculosis	0	2	0	0	0	0	0	0	0
	103 Ciertas enfermedades transmisibles por vectores y rabia	0	0	0	0	0	0	0	0	0
	105 Meningitis	0	0	0	0	0	0	0	0	0
	106 Septicemia, excepto neonatal	0	0	0	0	0	0	0	0	0
	107 Enfermedad por el VIH (SIDA)	0	0	0	0	0	0	0	0	0
	108 Infecciones respiratorias agudas	1	5	0	0	0	0	0	0	0
	109 Resto de ciertas enfermedades infecciosas y parasitarias	4	3	0	0	0	0	0	0	0
	201 Tumor maligno del estómago	0	0	0	0	0	0	0	0	0
	202 Tumor maligno del colon y de la unión rectosigmoidea	0	0	0	0	0	0	0	0	0
	203 Tumor maligno de los órganos digestivos y del peritoneo excepto estómago y colon	0	3	0	0	0	0	0	0	0
	204 Tumor maligno de la tráquea, los bronquios y el pulmón	1	1	0	0	0	0	0	0	0
	205 Tumor maligno de los órganos respiratorios e intratorácicos, excepto tráquea, bronquios y pulmón	0	0	0	0	0	0	0	0	0
	206 Tumor maligno de la mama de la mujer	0	2	0	0	0	0	0	0	0
	207 Tumor maligno del cuello del útero	0	0	0	0	0	0	0	0	0
	208 Tumor maligno del cuerpo del útero	0	0	0	0	0	0	0	0	0
	209 Tumor maligno del útero, parte no especificada	0	0	0	0	0	0	0	0	0
	210 Tumor maligno de la próstata	3	0	0	0	0	0	0	0	0
	211 Tumor maligno de otros órganos genitourinarios	1	0	0	0	0	0	0	0	0
	212 Leucemia	1	0	0	0	0	0	0	0	0
	213 Tumor maligno del tejido linfático, de otros órganos hematopoyéticos y de tejidos afines	0	1	0	0	0	0	0	0	0
	214 Tumores malignos de otras localizaciones y de las no especificadas	1	1	0	0	0	0	0	0	0
	215 Tumores in situ, benignos y los de comportamiento incierto o desconocido	0	2	0	0	0	0	0	0	0

IBS 2023

DEFUNCIONES POR GRUPOS DE EDAD Y SEXO, SEGÚN DEPARTAMENTO, MUNICIPIO DE RESIDENCIA Y GRUPOS DE CAUSAS DE DEFUNCIÓN (LISTA DE CAUSAS AGRUPADAS 6/67 CIE-10 DE OPS) DEPARTAMENTO DE NARIÑO 2022 (Ultimo dato oficial)

Fuente: DANE - Estadísticas Vitales, Subdirección de Salud Pública, Oficina de Epidemiología

Departamento y municipio de residencia Grupos de causas de defunción (Lista de causas agrupadas 6/67 CIE-10 DE OPS)		De 85-99 años			De 100 y más			Edad desconocida		
		Hombres	Mujeres	Indeterminado	Hombres	Mujeres	Indeterminado	Hombres	Mujeres	Indeterminado
52835 San Andrés de Tumaco	302 Enfermedades hipertensivas	2	3	0	0	0	0	0	0	0
	303 Enfermedades isquémicas del corazón	20	28	0	0	1	0	0	0	0
	304 Enfermedad cardiopulmonar, enfermedades de la circulación pulmonar y otras formas de enfermedad del corazón	3	4	0	0	0	0	0	0	0
	306 Insuficiencia cardíaca	2	1	0	0	0	0	0	0	0
	307 Enfermedades cerebrovasculares	4	13	0	0	1	0	0	0	0
	309 Las demás enfermedades del sistema circulatorio	1	0	0	0	0	0	0	0	0
	401 Feto y recién nacido afectados por ciertas afecciones maternas	0	0	0	0	0	0	0	0	0
	402 Feto y recién nacido afectados por complicaciones obstétricas y traumatismo del nacimiento	0	0	0	0	0	0	0	0	0
	403 Retardo del crecimiento fetal, desnutrición fetal, gestación corta y bajo peso al nacer	0	0	0	0	0	0	0	0	0
	404 Trastornos respiratorios específicos del período perinatal	0	0	0	0	0	0	0	0	0
	501 Accidentes de transporte terrestre	2	0	0	0	0	0	0	0	0
	503 Caídas	0	0	0	0	0	0	0	0	0
	505 Ahogamiento y sumersión accidentales	0	0	0	0	0	0	0	0	0
	506 Accidentes que obstruyen la respiración	0	0	0	0	0	0	0	0	0
	507 Exposición a la corriente eléctrica	0	0	0	0	0	0	0	0	0
	508 Exposición al humo, fuego y llamas	0	0	0	0	0	0	0	0	0
	509 Envenenamiento accidental por exposición a sustancias nocivas	0	0	0	0	0	0	0	0	0
	510 Otros accidentes, inclusive secuelas	1	0	0	0	0	0	0	0	0
	511 Lesiones autoinfligidas intencionalmente (suicidios)	0	0	0	0	0	0	0	0	0
	512 Agresiones (homicidios)	0	0	0	0	0	0	0	0	0
	513 Eventos de intención no determinada	1	0	0	0	0	0	0	0	0
	514 Las demás causas externas	0	0	0	0	0	0	0	0	0
	601 Diabetes mellitus	1	7	0	0	0	0	0	0	0
	602 Deficiencias nutricionales y anemias nutricionales	0	0	0	0	0	0	0	0	0
	603 Trastornos mentales y del comportamiento	0	0	0	0	0	0	0	0	0
	604 Enfermedades del sistema nervioso, excepto meningitis	0	0	0	0	0	0	0	0	0
	605 Enfermedades crónicas de las vías respiratorias inferiores	3	5	0	1	0	0	0	0	0
	606 Resto de enfermedades del sistema respiratorio	0	0	0	0	0	0	0	0	0
	607 Apendicitis, hernia de la cavidad abdominal y obstrucción intestinal	0	1	0	0	0	0	0	0	0
	608 Cirrosis y ciertas otras enfermedades cróncas del hígado	0	0	0	0	0	0	0	0	0
	609 Resto de enfermedades del sistema digestivo	0	2	0	0	0	0	0	0	0
	610 Enfermedades del sistema urinario	2	1	0	0	0	0	0	0	0
	611 Hiperplasia de la próstata	2	0	0	0	0	0	0	0	0
	612 Embarazo, parto y puerperio	0	0	0	0	0	0	0	0	0
	613 Malformaciones congénitas, deformidades y anomalías cromosómicas	0	0	0	0	0	0	0	0	0
	614 Resto de las enfermedades	0	3	0	0	0	0	0	0	0

IBS 2023

DEFUNCIONES POR GRUPOS DE EDAD Y SEXO, SEGÚN DEPARTAMENTO, MUNICIPIO DE RESIDENCIA Y GRUPOS DE CAUSAS DE DEFUNCIÓN (LISTA DE CAUSAS AGRUPADAS 6/67 CIE-10 DE OPS) DEPARTAMENTO DE NARIÑO 2022 (Ultimo dato oficial)

Fuente: DANE - Estadísticas Vitales, Subdirección de Salud Pública, Oficina de Epidemiología

Departamento y municipio de residencia Grupos de causas de defunción (Lista de causas agrupadas 6/67 CIE-10 DE OPS)		De 85-99 años			De 100 y más			Edad desconocida		
		Hombres	Mujeres	Indeterminado	Hombres	Mujeres	Indeterminado	Hombres	Mujeres	Indeterminado
52838 Túquerres	TOTAL	31	38	0	0	3	0	0	0	0
	000 Signos, síntomas y afecciones mal definidas	0	0	0	0	0	0	0	0	0
	106 Septicemia, excepto neonatal	0	0	0	0	0	0	0	0	0
	108 Infecciones respiratorias agudas	2	1	0	0	0	0	0	0	0
	109 Resto de ciertas enfermedades infecciosas y parasitarias	2	0	0	0	0	0	0	0	0
	201 Tumor maligno del estómago	0	1	0	0	0	0	0	0	0
	202 Tumor maligno del colon y de la unión rectosigmoidea	0	0	0	0	0	0	0	0	0
	203 Tumor maligno de los órganos digestivos y del peritoneo excepto estómago y colon	0	0	0	0	0	0	0	0	0
	204 Tumor maligno de la tráquea, los bronquios y el pulmón	0	1	0	0	0	0	0	0	0
	205 Tumor maligno de los órganos respiratorios e intratorácicos, excepto tráquea, bronquios y pulmón	0	0	0	0	0	0	0	0	0
	206 Tumor maligno de la mama de la mujer	0	0	0	0	0	0	0	0	0
	207 Tumor maligno del cuello del útero	0	0	0	0	0	0	0	0	0
	209 Tumor maligno del útero, parte no especificada	0	0	0	0	0	0	0	0	0
	210 Tumor maligno de la próstata	1	0	0	0	0	0	0	0	0
	211 Tumor maligno de otros órganos genitourinarios	0	0	0	0	0	0	0	0	0
	212 Leucemia	0	0	0	0	0	0	0	0	0
	213 Tumor maligno del tejido linfático, de otros órganos hematopoyéticos y de tejidos afines	0	0	0	0	0	0	0	0	0
	214 Tumores malignos de otras localizaciones y de las no especificadas	0	0	0	0	0	0	0	0	0
	215 Tumores in situ, benignos y los de comportamiento incierto o desconocido	1	0	0	0	0	0	0	0	0
	302 Enfermedades hipertensivas	1	5	0	0	0	0	0	0	0
	303 Enfermedades isquémicas del corazón	10	11	0	0	0	0	0	0	0
	306 Insuficiencia cardíaca	0	2	0	0	0	0	0	0	0
	307 Enfermedades cerebrovasculares	1	2	0	0	0	0	0	0	0
	309 Las demás enfermedades del sistema circulatorio	1	1	0	0	0	0	0	0	0
	402 Feto y recién nacido afectados por complicaciones obstétricas y traumatismo del nacimiento	0	0	0	0	0	0	0	0	0
	404 Trastornos respiratorios específicos del período perinatal	0	0	0	0	0	0	0	0	0
	406 Resto de ciertas afecciones originadas en el período perinatal	0	0	0	0	0	0	0	0	0
	501 Accidentes de transporte terrestre	0	0	0	0	0	0	0	0	0
	503 Caídas	0	0	0	0	0	0	0	0	0
	510 Otros accidentes, inclusive secuelas	1	1	0	0	0	0	0	0	0
	511 Lesiones autoinfligidas intencionalmente (suicidios)	0	0	0	0	0	0	0	0	0
	512 Agresiones (homicidios)	0	0	0	0	0	0	0	0	0
	513 Eventos de intención no determinada	0	0	0	0	0	0	0	0	0
	514 Las demás causas externas	0	1	0	0	0	0	0	0	0
	601 Diabetes mellitus	0	1	0	0	0	0	0	0	0
	602 Deficiencias nutricionales y anemias nutricionales	0	1	0	0	1	0	0	0	0
	604 Enfermedades del sistema nervioso, excepto meningitis	0	0	0	0	0	0	0	0	0
	605 Enfermedades crónicas de las vías respiratorias inferiores	7	5	0	0	2	0	0	0	0

IBS 2023

DEFUNCIONES POR GRUPOS DE EDAD Y SEXO, SEGÚN DEPARTAMENTO, MUNICIPIO DE RESIDENCIA Y GRUPOS DE CAUSAS DE DEFUNCIÓN (LISTA DE CAUSAS AGRUPADAS 6/67 CIE-10 DE OPS) DEPARTAMENTO DE NARIÑO 2022 (Ultimo dato oficial)

Fuente: DANE - Estadísticas Vitales, Subdirección de Salud Pública, Oficina de Epidemiología

Departamento y municipio de residencia Grupos de causas de defunción (Lista de causas agrupadas 6/67 CIE-10 DE OPS)		De 85-99 años			De 100 y más			Edad desconocida		
		Hombres	Mujeres	Indeterminado	Hombres	Mujeres	Indeterminado	Hombres	Mujeres	Indeterminado
52838 Túquerres	606 Resto de enfermedades del sistema respiratorio	0	0	0	0	0	0	0	0	0
	607 Apendicitis, hernia de la cavidad abdominal y obstrucción intestinal	0	0	0	0	0	0	0	0	0
	608 Cirrosis y ciertas otras enfermedades cróncas del hígado	0	0	0	0	0	0	0	0	0
	609 Resto de enfermedades del sistema digestivo	1	3	0	0	0	0	0	0	0
	610 Enfermedades del sistema urinario	0	0	0	0	0	0	0	0	0
	613 Malformaciones congénitas, deformidades y anomalías cromosómicas	0	0	0	0	0	0	0	0	0
	614 Resto de las enfermedades	3	2	0	0	0	0	0	0	0
52885 Yacuanquer	**TOTAL**	**10**	**15**	**0**	**0**	**0**	**0**	**0**	**0**	**0**
	000 Signos, síntomas y afecciones mal definidas	0	2	0	0	0	0	0	0	0
	107 Enfermedad por el VIH (SIDA)	0	0	0	0	0	0	0	0	0
	108 Infecciones respiratorias agudas	0	0	0	0	0	0	0	0	0
	109 Resto de ciertas enfermedades infecciosas y parasitarias	0	1	0	0	0	0	0	0	0
	201 Tumor maligno del estómago	0	1	0	0	0	0	0	0	0
	202 Tumor maligno del colon y de la unión rectosigmoidea	0	0	0	0	0	0	0	0	0
	203 Tumor maligno de los órganos digestivos y del peritoneo excepto estómago y colon	0	0	0	0	0	0	0	0	0
	204 Tumor maligno de la tráquea, los bronquios y el pulmón	0	0	0	0	0	0	0	0	0
	210 Tumor maligno de la próstata	1	0	0	0	0	0	0	0	0
	212 Leucemia	0	0	0	0	0	0	0	0	0
	213 Tumor maligno del tejido linfático, de otros órganos hematopoyéticos y de tejidos afines	0	0	0	0	0	0	0	0	0
	214 Tumores malignos de otras localizaciones y de las no especificadas	0	0	0	0	0	0	0	0	0
	215 Tumores in situ, benignos y los de comportamiento incierto o desconocido	0	0	0	0	0	0	0	0	0
	302 Enfermedades hipertensivas	5	3	0	0	0	0	0	0	0
	303 Enfermedades isquémicas del corazón	1	4	0	0	0	0	0	0	0
	304 Enfermedad cardiopulmonar, enfermedades de la circulación pulmonar y otras formas de enfermedad del corazón	0	1	0	0	0	0	0	0	0
	307 Enfermedades cerebrovasculares	0	0	0	0	0	0	0	0	0
	309 Las demás enfermedades del sistema circulatorio	0	0	0	0	0	0	0	0	0
	501 Accidentes de transporte terrestre	0	0	0	0	0	0	0	0	0
	510 Otros accidentes, inclusive secuelas	0	0	0	0	0	0	0	0	0
	513 Eventos de intención no determinada	0	1	0	0	0	0	0	0	0
	601 Diabetes mellitus	0	0	0	0	0	0	0	0	0
	604 Enfermedades del sistema nervioso, excepto meningitis	0	0	0	0	0	0	0	0	0
	605 Enfermedades crónicas de las vías respiratorias inferiores	2	0	0	0	0	0	0	0	0
	607 Apendicitis, hernia de la cavidad abdominal y obstrucción intestinal	1	0	0	0	0	0	0	0	0
	608 Cirrosis y ciertas otras enfermedades cróncas del hígado	0	0	0	0	0	0	0	0	0
	609 Resto de enfermedades del sistema digestivo	0	1	0	0	0	0	0	0	0
	610 Enfermedades del sistema urinario	0	1	0	0	0	0	0	0	0
	614 Resto de las enfermedades	0	0	0	0	0	0	0	0	0

15 PRIMERAS CAUSAS DE MORBILIDAD ATENDIDA EN CONSULTA EXTERNA Y ODONTOLOGICA SEGÚN SEXO Y GRUPOS DE EDAD
DEPARTAMENTO DE NARIÑO - AÑO 2023
Fuente: Subdirección de Salud Pública IDSN, Cubos SISPRO - RIPS / Ministerio de Salud y Protección Social

No	CIE-10	Diagnóstico	De 0 a 4 años		De 5 a 14 años		De 15 a 44 años		De 45 a 59 años		De 60 años o más		Total	%	Tasa * 100,000 Hb
			F	M	F	M	F	M	F	M	F	M			
1	I10X	Hipertension esencial (primaria)	90	89	271	202	3.263	1.643	7.423	3.133	21.222	12.656	49.992	8,05	2941,5
2	K021	Caries de la dentina	942	1.096	3.424	3.327	8.989	4.631	2.726	1.537	1.201	1.022	28.895	4,66	1700,1
3	K051	Gingivitis cronica	554	605	1.338	1.292	2.979	1.842	835	525	539	422	10.931	1,76	643,16
4	N390	Infeccion de vias urinarias, sitio no especificado	399	180	680	211	4.345	680	1.641	361	1.494	782	10.773	1,74	633,87
5	J00X	Rinofaringitis aguda (resfriado comun)	1.313	1.483	1.016	1.059	1.854	1.243	687	369	580	413	10.017	1,61	589,38
6	E039	Hipotiroidismo, no especificado	22	26	101	62	2.443	432	2.360	392	2.334	772	8.944	1,44	526,25
7	M545	Lumbago no especificado	5	7	82	63	2.045	1.615	1.452	877	1.259	896	8.301	1,34	488,42
8	E119	Diabetes mellitus no insulinodependiente sin m	0	0	3	3	352	160	1.259	633	2.557	1.391	6.358	1,02	374,09
9	K036	Depositos [acreciones] en los dientes	11	17	348	341	2.384	1.514	582	416	242	294	6.149	0,99	361,8
10	K297	Gastritis, no especificada	11	9	174	113	1.680	843	1.031	440	999	536	5.836	0,94	343,38
11	N40X	Hiperplasia de la prostata	0	0	0	0	0	123	0	1.162	0	4.232	5.517	0,89	666,1
12	K050	Gingivitis aguda	272	307	1.001	988	1.202	958	267	168	170	157	5.490	0,88	323,02
13	H527	Trastorno de la refraccion, no especificado	39	48	413	357	1.030	611	891	432	970	580	5.371	0,87	316,02
14	H521	Miopia	58	73	311	286	1.194	604	650	332	733	496	4.737	0,76	278,72
15	M511	Trastorno de disco lumbar y otros, con radiculopatia	3	8	15	11	700	573	1.022	542	1.134	695	4.703	0,76	276,72
Otras causas			**14.284**	**16.493**	**21.420**	**23.609**	**109.053**	**59.540**	**60.537**	**29.933**	**68.477**	**45.329**	**448.675**	**72,29**	**--**
Total			**18.003**	**20.441**	**30.597**	**31.924**	**143.513**	**77.012**	**83.363**	**41.252**	**103.911**	**70.673**	**620.689**	**100,00**	**--**

15 PRIMERAS CAUSAS DE MORBILIDAD ATENDIDA EN CONSULTA EXTERNA Y ODONTOLOGICA SEGÚN SEXO Y GRUPOS DE EDAD
SUBREGION ABADES - AÑO 2023
Fuente: Subdirección de Salud Pública IDSN, Cubos SISPRO - RIPS / Ministerio de Salud y Protección Social

No	CIE-10	Diagnóstico	De 0 a 4 años		De 5 a 14 años		De 15 a 44 años		De 45 a 59 años		De 60 años o más		Total	%	Tasa * 100,000 Hb
			F	M	F	M	F	M	F	M	F	M			
1	I10X	Hipertension esencial (primaria)	0	0	1	1	18	11	109	36	290	181	**647**	**7,68**	**1375,75**
2	K021	Caries de la dentina	9	7	33	30	94	43	23	9	11	15	**274**	**3,25**	**582,62**
3	N390	Infeccion de vias urinarias, sitio no especificado	1	3	10	3	53	9	40	8	26	10	**163**	**1,93**	**346,59**
4	M511	Trastorno de disco lumbar y otros, con radiculopatia	1	1	0	0	23	15	44	5	22	16	**127**	**1,51**	**270,05**
5	N40X	Hiperplasia de la prostata	0	0	0	0	0	2	0	23	0	85	**110**	**1,31**	**473,91**
6	K051	Gingivitis cronica	5	3	5	2	42	20	8	7	9	7	**108**	**1,28**	**229,65**
7	E669	Obesidad, no especificada	4	2	6	6	48	1	27	3	10	0	**107**	**1,27**	**227,52**
8	E039	Hipotiroidismo, no especificado	1	1	4	0	27	10	31	4	17	3	**98**	**1,16**	**208,38**
9	K297	Gastritis, no especificada	0	0	3	0	25	10	25	9	15	8	**95**	**1,13**	**202**
10	M545	Lumbago no especificado	1	0	2	0	25	18	20	6	11	10	**93**	**1,1**	**197,75**
11	H527	Trastorno de la refraccion, no especificado	1	2	7	6	17	7	15	16	14	7	**92**	**1,09**	**195,62**
12	K295	Gastritis cronica, no especificada	0	0	1	0	26	12	22	11	14	6	**92**	**1,09**	**195,62**
13	H578	Otros trastornos especificados del ojo y sus anexos	2	2	3	1	10	12	13	8	17	11	**79**	**0,94**	**167,98**
14	E119	Diabetes mellitus no insulinodependiente sin mencion de complicacion	0	0	0	0	8	0	20	6	27	15	**76**	**0,9**	**161,6**
15	M892	Otros trastornos del desarrollo y crecimiento oseo	31	16	10	11	0	0	0	0	0	0	**68**	**0,81**	**144,59**
Otras causas			**191**	**237**	**232**	**249**	**1.517**	**695**	**996**	**446**	**942**	**695**	**6.200**	**73,56**	**--**
Total			**247**	**274**	**317**	**309**	**1.933**	**865**	**1.393**	**597**	**1.425**	**1.069**	**8.429**	**100**	**--**

15 PRIMERAS CAUSAS DE MORBILIDAD ATENDIDA EN CONSULTA EXTERNA Y ODONTOLOGICA SEGÚN SEXO Y GRUPOS DE EDAD SUBREGION CENTRO - AÑO 2023

Fuente: Subdirección de Salud Pública IDSN, Cubos SISPRO - RIPS / Ministerio de Salud y Protección Social

No	CIE-10	Diagnóstico	De 0 a 4 años		De 5 a 14 años		De 15 a 44 años		De 45 a 59 años		De 60 años o más		Total	%	Tasa * 100,000 Hb
			F	M	F	M	F	M	F	M	F	M			
1	I10X	Hipertension esencial (primaria)	73	69	233	160	1.729	894	2.689	1.257	7.646	4.673	**19.423**	**9,27**	**4157,65**
2	K021	Caries de la dentina	179	241	831	846	2.536	1.493	1.133	640	607	504	**9.010**	**4,3**	**1928,66**
3	K051	Gingivitis cronica	153	136	462	439	1.489	980	585	340	421	308	**5.313**	**2,54**	**1137,29**
4	E039	Hipotiroidismo, no especificado	7	4	31	29	929	174	1.089	190	1.228	425	**4.106**	**1,96**	**878,92**
5	H527	Trastorno de la refraccion, no especificado	28	24	264	224	652	415	581	309	679	410	**3.586**	**1,71**	**767,61**
6	J00X	Rinofaringitis aguda (resfriado comun)	323	359	298	336	512	445	239	128	214	150	**3.004**	**1,43**	**643,03**
7	M545	Lumbago no especificado	1	3	25	17	588	506	458	287	454	289	**2.628**	**1,25**	**562,54**
8	N390	Infeccion de vias urinarias, sitio no especificado	77	29	97	30	919	148	426	85	412	199	**2.422**	**1,16**	**518,45**
9	M511	Trastorno de disco lumbar y otros, con radiculopatia	1	3	7	7	320	256	451	251	541	348	**2.185**	**1,04**	**467,72**
10	E119	Diabetes mellitus no insulinodependiente sin mencion de complicacion	0	0	1	2	64	39	289	199	937	619	**2.150**	**1,03**	**460,22**
11	F200	Esquizofrenia paranoide	0	0	36	28	517	367	314	175	343	195	**1.975**	**0,94**	**422,76**
12	N40X	Hiperplasia de la prostata	0	0	0	0	0	41	0	413	0	1.504	**1.958**	**0,93**	**888,69**
13	K297	Gastritis, no especificada	2	2	46	28	443	266	335	148	377	212	**1.859**	**0,89**	**397,93**
14	F412	Trastorno mixto de ansiedad y depresion	1	0	52	13	611	288	325	124	285	103	**1.802**	**0,86**	**385,73**
15	H578	Otros trastornos especificados del ojo y sus anexos	10	11	53	37	169	132	212	116	529	351	**1.620**	**0,77**	**346,77**
Otras causas			**3.236**	**3.622**	**5.913**	**6.407**	**30.701**	**20.090**	**21.482**	**10.769**	**27.377**	**16.864**	**146.461**	**69,91**	**--**
Total			**4.091**	**4.503**	**8.349**	**8.603**	**42.179**	**26.534**	**30.608**	**15.431**	**42.050**	**27.154**	**209.502**	**100**	**--**

15 PRIMERAS CAUSAS DE MORBILIDAD ATENDIDA EN CONSULTA EXTERNA Y ODONTOLOGICA SEGÚN SEXO Y GRUPOS DE EDAD

SUBREGION CORDILLERA - AÑO 2023

Fuente: Subdirección de Salud Pública IDSN, Cubos SISPRO - RIPS / Ministerio de Salud y Protección Social

No	CIE-10	Diagnóstico	De 0 a 4 años		De 5 a 14 años		De 15 a 44 años		De 45 a 59 años		De 60 años o más		Total	%	Tasa * 100,000 Hb
			F	M	F	M	F	M	F	M	F	M			
1	I10X	Hipertension esencial (primaria)	1	1	2	1	89	48	324	138	935	588	**2.127**	**10,21**	**3669,52**
2	K021	Caries de la dentina	64	67	201	174	520	262	99	66	32	15	**1.500**	**7,2**	**2587,81**
3	K040	Pulpitis	28	25	106	93	245	78	40	28	22	21	**686**	**3,29**	**1183,49**
4	N390	Infeccion de vias urinarias, sitio no especificado	15	4	25	5	152	24	61	13	54	33	**386**	**1,85**	**665,93**
5	J00X	Rinofaringitis aguda (resfriado comun)	47	55	38	37	62	30	23	4	15	21	**332**	**1,59**	**572,77**
6	K297	Gastritis, no especificada	2	0	8	1	75	37	62	24	50	21	**280**	**1,34**	**483,06**
7	M545	Lumbago no especificado	0	0	2	0	74	49	39	31	37	24	**256**	**1,23**	**441,65**
8	G409	Epilepsia, tipo no especificado	2	3	2	4	46	50	44	41	24	26	**242**	**1,16**	**417,5**
9	K020	Caries limitada al esmalte	14	12	26	25	68	35	12	10	3	1	**206**	**0,99**	**355,39**
10	H578	Otros trastornos especificados del ojo y sus anexos	0	2	4	5	28	28	28	13	51	45	**204**	**0,98**	**351,94**
11	E119	Diabetes mellitus no insulinodependiente sin mencion de complicacion	0	0	0	0	22	4	45	23	58	31	**183**	**0,88**	**315,71**
12	K036	Depositos [acreciones] en los dientes	0	2	15	8	67	49	17	14	3	7	**182**	**0,87**	**313,99**
13	E039	Hipotiroidismo, no especificado	0	2	4	1	50	12	53	7	38	5	**172**	**0,83**	**296,74**
14	M255	Dolor en articulacion	0	1	7	2	30	17	23	16	28	17	**141**	**0,68**	**243,25**
15	H110	Pterigion	0	0	1	0	37	22	20	12	16	25	**133**	**0,64**	**229,45**
Otras causas			**474**	**580**	**663**	**717**	**3.812**	**1.807**	**1.698**	**859**	**1.832**	**1.352**	**13.794**	**66,24**	**--**
Total			**647**	**754**	**1.104**	**1.073**	**5.377**	**2.552**	**2.588**	**1.299**	**3.198**	**2.232**	**20.824**	**100**	**--**

15 PRIMERAS CAUSAS DE MORBILIDAD ATENDIDA EN CONSULTA EXTERNA Y ODONTOLOGICA SEGÚN SEXO Y GRUPOS DE EDAD

SUBREGION EXPROVIDENCIA DE OBANDO - AÑO 2023

Fuente: Subdirección de Salud Pública IDSN, Cubos SISPRO - RIPS / Ministerio de Salud y Protección Social

No	CIE-10	Diagnóstico	De 0 a 4 años		De 5 a 14 años		De 15 a 44 años		De 45 a 59 años		De 60 años o más		Total	%	Tasa * 100,000 Hb
			F	M	F	M	F	M	F	M	F	M			
1	I10X	Hipertension esencial (primaria)	8	10	19	22	314	189	1.353	510	4.999	2.751	**10.175**	**6,25**	**3615,07**
2	K021	Caries de la dentina	222	275	986	903	2.361	1.053	677	344	247	208	**7.276**	**4,47**	**2585,08**
3	N390	Infeccion de vias urinarias, sitio no especificado	91	35	192	59	1.190	173	470	97	397	216	**2.920**	**1,79**	**1037,44**
4	H521	Miopia	35	54	161	150	620	300	383	202	521	327	**2.753**	**1,69**	**978,11**
5	J00X	Rinofaringitis aguda (resfriado comun)	234	292	278	254	608	330	185	114	153	107	**2.555**	**1,57**	**907,76**
6	E039	Hipotiroidismo, no especificado	8	7	32	18	744	132	623	96	593	184	**2.437**	**1,5**	**865,84**
7	K036	Depositos [acreciones] en los dientes	1	1	116	120	908	478	236	137	110	156	**2.263**	**1,39**	**804,02**
8	M545	Lumbago no especificado	2	2	34	33	569	406	411	197	351	227	**2.232**	**1,37**	**793,01**
9	K051	Gingivitis cronica	109	137	338	314	471	291	80	49	37	36	**1.862**	**1,14**	**661,55**
10	J030	Amigdalitis estreptococica	68	86	266	270	507	352	132	72	60	31	**1.844**	**1,13**	**655,15**
11	A09X	Diarrea y gastroenteritis de presunto origen infeccioso	101	111	101	125	451	270	167	87	243	153	**1.809**	**1,11**	**642,72**
12	E119	Diabetes mellitus no insulinodependiente sin mencion de complicacion	0	0	1	0	74	32	371	144	729	340	**1.691**	**1,04**	**600,79**
13	N40X	Hiperplasia de la prostata	0	0	0	0	0	31	0	291	0	1.229	**1.551**	**0,95**	**1142,41**
14	K050	Gingivitis aguda	62	55	280	250	364	273	56	53	54	49	**1.496**	**0,92**	**531,51**
15	K295	Gastritis cronica, no especificada	0	1	4	4	339	145	378	158	296	168	**1.493**	**0,92**	**530,45**
Otras causas			**3.390**	**3.915**	**6.129**	**6.508**	**29.354**	**15.027**	**16.954**	**7.541**	**17.919**	**11.644**	**118.381**	**72,74**	**--**
Total			**4.331**	**4.981**	**8.937**	**9.030**	**38.874**	**19.482**	**22.476**	**10.092**	**26.709**	**17.826**	**162.738**	**100**	**--**

15 PRIMERAS CAUSAS DE MORBILIDAD ATENDIDA EN CONSULTA EXTERNA Y ODONTOLOGICA SEGÚN SEXO Y GRUPOS DE EDAD

SUBREGION GUAMBUYACO - AÑO 2023

Fuente: Subdirección de Salud Pública IDSN, Cubos SISPRO - RIPS / Ministerio de Salud y Protección Social

No	CIE-10	Diagnóstico	De 0 a 4 años		De 5 a 14 años		De 15 a 44 años		De 45 a 59 años		De 60 años o más		Total	%	Tasa * 100,000 Hb
			F	M	F	M	F	M	F	M	F	M			
1	I10X	Hipertension esencial (primaria)	0	0	0	0	59	35	216	66	684	422	**1.482**	**11,14**	**3805,17**
2	K021	Caries de la dentina	26	37	105	120	283	165	56	39	14	12	**857**	**6,44**	**2200,43**
3	K036	Depositos [acreciones] en los dientes	1	2	74	70	248	197	46	37	19	12	**706**	**5,31**	**1812,72**
4	K020	Caries limitada al esmalte	12	5	50	53	106	56	20	13	3	5	**323**	**2,43**	**829,33**
5	E039	Hipotiroidismo, no especificado	0	0	1	1	79	12	71	19	54	21	**258**	**1,94**	**662,44**
6	H578	Otros trastornos especificados del ojo y sus anexos	3	3	0	4	25	20	35	16	62	41	**209**	**1,57**	**536,63**
7	N390	Infeccion de vias urinarias, sitio no especificado	4	2	12	0	90	8	27	5	29	15	**192**	**1,44**	**492,98**
8	K297	Gastritis, no especificada	1	1	4	4	42	26	32	18	30	16	**174**	**1,31**	**446,76**
9	M545	Lumbago no especificado	0	0	1	1	49	38	27	11	32	14	**173**	**1,3**	**444,19**
10	J039	Amigdalitis aguda, no especificada	8	13	24	30	27	25	10	3	7	5	**152**	**1,14**	**390,27**
11	J00X	Rinofaringitis aguda (resfriado comun)	11	23	15	24	28	15	11	3	16	5	**151**	**1,13**	**387,71**
12	E119	Diabetes mellitus no insulinodependiente sin mencion de complicacion	0	0	0	1	6	2	32	14	48	17	**120**	**0,9**	**308,11**
13	K083	Raiz dental retenida	0	1	28	22	16	13	9	8	2	12	**111**	**0,83**	**285**
14	N40X	Hiperplasia de la prostata	0	0	0	0	0	0	0	19	0	88	**107**	**0,8**	**552,83**
15	A099	Gastroenteritis y colitis de origen no especificado	12	14	8	11	17	15	7	4	11	6	**105**	**0,79**	**269,6**
Otras causas			**205**	**313**	**352**	**431**	**1.951**	**1.191**	**1.033**	**548**	**1.239**	**925**	**8.188**	**61,53**	**--**
Total			**283**	**414**	**674**	**772**	**3.026**	**1.818**	**1.632**	**823**	**2.250**	**1.616**	**13.308**	**100**	**--**

15 PRIMERAS CAUSAS DE MORBILIDAD ATENDIDA EN CONSULTA EXTERNA Y ODONTOLOGICA SEGÚN SEXO Y GRUPOS DE EDAD

SUBREGION JUANAMBU - AÑO 2023

Fuente: Subdirección de Salud Pública IDSN, Cubos SISPRO - RIPS / Ministerio de Salud y Protección Social

No	CIE-10	Diagnóstico	De 0 a 4 años		De 5 a 14 años		De 15 a 44 años		De 45 a 59 años		De 60 años o más		Total	%	Tasa * 100,000 Hb
			F	M	F	M	F	M	F	M	F	M			
1	I10X	Hipertension esencial (primaria)	1	0	1	8	136	90	410	184	1.366	856	**3.052**	**7,77**	**3260,96**
2	K036	Depositos [acreciones] en los dientes	1	3	83	91	667	395	166	142	59	70	**1.677**	**4,27**	**1791,82**
3	K050	Gingivitis aguda	99	131	302	331	137	103	6	4	0	0	**1.113**	**2,83**	**1189,2**
4	K021	Caries de la dentina	39	45	131	119	355	188	98	54	26	27	**1.082**	**2,76**	**1156,08**
5	N390	Infeccion de vias urinarias, sitio no especificado	45	7	56	10	290	47	111	32	139	84	**821**	**2,09**	**877,21**
6	K929	Enfermedad del sistema digestivo, no especificada	9	11	39	20	188	69	79	41	107	59	**622**	**1,58**	**664,59**
7	K020	Caries limitada al esmalte	26	37	80	85	182	94	39	29	10	11	**593**	**1,51**	**633,6**
8	M545	Lumbago no especificado	0	0	3	5	119	100	97	58	73	63	**518**	**1,32**	**553,47**
9	E039	Hipotiroidismo, no especificado	1	2	17	4	158	25	136	23	112	39	**517**	**1,32**	**552,4**
10	J00X	Rinofaringitis aguda (resfriado comun)	65	61	51	49	94	53	40	25	40	27	**505**	**1,29**	**539,58**
11	K297	Gastritis, no especificada	0	1	17	10	123	59	80	39	59	44	**432**	**1,1**	**461,58**
12	E669	Obesidad, no especificada	2	2	10	27	87	31	98	17	57	20	**351**	**0,89**	**375,03**
13	E119	Diabetes mellitus no insulinodependiente sin mencion de complicacion	0	0	0	0	32	17	87	31	121	61	**349**	**0,89**	**372,9**
14	N40X	Hiperplasia de la prostata	0	0	0	0	0	7	0	50	0	289	**346**	**0,88**	**740,42**
15	K295	Gastritis cronica, no especificada	0	0	2	2	89	38	74	32	49	26	**312**	**0,79**	**333,36**
Otras causas			**853**	**1.033**	**1.374**	**1.595**	**6.222**	**3.578**	**3.358**	**1.728**	**4.219**	**3.022**	**26.982**	**68,71**	**--**
Total			**1.141**	**1.333**	**2.166**	**2.356**	**8.879**	**4.894**	**4.879**	**2.489**	**6.437**	**4.698**	**39.272**	**100**	**--**

15 PRIMERAS CAUSAS DE MORBILIDAD ATENDIDA EN CONSULTA EXTERNA Y ODONTOLOGICA SEGÚN SEXO Y GRUPOS DE EDAD

SUBREGION OCCIDENTE - AÑO 2023

Fuente: Subdirección de Salud Pública IDSN, Cubos SISPRO - RIPS / Ministerio de Salud y Protección Social

No	CIE-10	Diagnóstico	De 0 a 4 años		De 5 a 14 años		De 15 a 44 años		De 45 a 59 años		De 60 años o más		Total	%	Tasa * 100,000 Hb
			F	M	F	M	F	M	F	M	F	M			
1	I10X	Hipertension esencial (primaria)	0	0	1	0	47	27	205	68	542	341	**1.231**	**9,67**	**2229,67**
2	K021	Caries de la dentina	14	14	61	68	189	123	50	32	10	10	**571**	**4,49**	**1034,23**
3	K051	Gingivitis cronica	28	35	75	96	146	85	31	20	7	6	**529**	**4,16**	**958,16**
4	N390	Infeccion de vias urinarias, sitio no especificado	5	1	11	4	80	14	45	6	28	15	**209**	**1,64**	**378,55**
5	M545	Lumbago no especificado	0	0	3	0	46	45	36	16	26	34	**206**	**1,62**	**373,12**
6	K050	Gingivitis aguda	9	15	42	45	23	34	1	2	2	0	**173**	**1,36**	**313,35**
7	J00X	Rinofaringitis aguda (resfriado comun)	15	18	21	24	18	31	12	8	13	7	**167**	**1,31**	**302,48**
8	K297	Gastritis, no especificada	0	0	4	3	48	28	23	17	22	13	**158**	**1,24**	**286,18**
9	K036	Depositos [acreciones] en los dientes	5	6	22	19	54	35	6	5	1	4	**157**	**1,23**	**284,37**
10	E039	Hipotiroidismo, no especificado	0	1	0	0	39	7	39	11	45	10	**152**	**1,19**	**275,31**
11	H578	Otros trastornos especificados del ojo y sus anexos	0	1	0	1	14	13	25	20	36	26	**136**	**1,07**	**246,33**
12	N40X	Hiperplasia de la prostata	0	0	0	0	0	11	0	33	0	90	**134**	**1,05**	**489,5**
13	H527	Trastorno de la refraccion, no especificado	1	2	7	12	24	11	22	10	14	11	**114**	**0,9**	**206,48**
14	K295	Gastritis cronica, no especificada	0	0	2	1	26	16	22	8	20	10	**105**	**0,83**	**190,18**
15	M511	Trastorno de disco lumbar y otros, con radiculopatia	0	0	0	0	13	22	13	14	21	17	**100**	**0,79**	**181,13**
Otras causas			**207**	**259**	**396**	**520**	**1.861**	**1.327**	**1.102**	**590**	**1.314**	**1.007**	**8.583**	**67,45**	**--**
Total			**284**	**352**	**645**	**793**	**2.628**	**1.829**	**1.632**	**860**	**2.101**	**1.601**	**12.725**	**100**	**--**

15 PRIMERAS CAUSAS DE MORBILIDAD ATENDIDA EN CONSULTA EXTERNA Y ODONTOLOGICA SEGÚN SEXO Y GRUPOS DE EDAD

SUBREGION PACIFICO SUR - AÑO 2023

Fuente: Subdirección de Salud Pública IDSN, Cubos SISPRO - RIPS / Ministerio de Salud y Protección Social

No	CIE-10	Diagnóstico	De 0 a 4 años		De 5 a 14 años		De 15 a 44 años		De 45 a 59 años		De 60 años o más		Total	%	Tasa * 100,000 Hb
			F	M	F	M	F	M	F	M	F	M			
1	I10X	Hipertension esencial (primaria)	3	5	6	7	401	187	957	390	1.794	999	**4.749**	**8,11**	**1693,29**
2	K021	Caries de la dentina	169	174	269	318	935	419	268	150	118	115	**2.935**	**5,01**	**1046,5**
3	N390	Infeccion de vias urinarias, sitio no especificado	56	31	101	36	558	105	151	37	138	82	**1.295**	**2,21**	**461,74**
4	J00X	Rinofaringitis aguda (resfriado comun)	263	276	105	113	201	128	62	30	46	44	**1.268**	**2,16**	**452,11**
5	K050	Gingivitis aguda	37	34	97	98	345	186	94	37	65	56	**1.049**	**1,79**	**374,03**
6	M545	Lumbago no especificado	1	1	2	3	229	219	152	114	100	74	**895**	**1,53**	**319,12**
7	E119	Diabetes mellitus no insulinodependiente sin mencion de complicacion	0	0	0	0	60	32	185	117	293	155	**842**	**1,44**	**300,22**
8	J22X	Infeccion aguda no especificada de las vias respiratorias inferiores	169	179	63	58	105	65	36	17	44	21	**757**	**1,29**	**269,91**
9	M511	Trastorno de disco lumbar y otros, con radiculopatia	1	2	0	3	75	54	141	80	129	76	**561**	**0,96**	**200,03**
10	N40X	Hiperplasia de la prostata	0	0	0	0	0	20	0	165	0	367	**552**	**0,94**	**400,21**
11	J180	Bronconeumonia, no especificada	199	193	44	58	17	10	5	6	10	7	**549**	**0,94**	**195,75**
12	K020	Caries limitada al esmalte	9	15	61	61	145	81	76	36	26	20	**530**	**0,9**	**188,98**
13	K297	Gastritis, no especificada	1	0	14	10	174	75	86	38	89	41	**528**	**0,9**	**188,26**
14	L030	Celulitis de los dedos de la mano y del pie	6	11	21	17	145	77	52	39	61	58	**487**	**0,83**	**173,64**
15	J069	Infeccion aguda de las vias respiratorias superiores, no especificada	115	107	33	33	54	45	27	19	17	16	**466**	**0,8**	**166,16**
Otras causas			**1.709**	**2.229**	**1.727**	**2.026**	**12.236**	**5.601**	**5.108**	**2.545**	**4.619**	**3.309**	**41.109**	**70,19**	**--**
Total			**2.738**	**3.257**	**2.543**	**2.841**	**15.680**	**7.304**	**7.400**	**3.820**	**7.549**	**5.440**	**58.572**	**100**	**--**

15 PRIMERAS CAUSAS DE MORBILIDAD ATENDIDA EN CONSULTA EXTERNA Y ODONTOLOGICA SEGÚN SEXO Y GRUPOS DE EDAD

SUBREGION PIE DE MONTE COSTERO - AÑO 2023

Fuente: Subdirección de Salud Pública IDSN, Cubos SISPRO - RIPS / Ministerio de Salud y Protección Social

No	CIE-10	Diagnóstico	De 0 a 4 años		De 5 a 14 años		De 15 a 44 años		De 45 a 59 años		De 60 años o más		Total	%	Tasa * 100,000 Hb
			F	M	F	M	F	M	F	M	F	M			
1	K021	Caries de la dentina	11	22	76	89	248	153	46	15	16	10	**686**	**8,27**	**2288,42**
2	K051	Gingivitis cronica	34	33	88	95	139	99	24	17	7	11	**547**	**6,6**	**1824,73**
3	K036	Depositos [acreciones] en los dientes	1	0	19	12	175	89	27	14	11	4	**352**	**4,25**	**1174,23**
4	J00X	Rinofaringitis aguda (resfriado comun)	74	92	37	37	42	30	15	5	12	5	**349**	**4,21**	**1164,23**
5	I10X	Hipertension esencial (primaria)	1	0	0	0	12	3	39	14	159	99	**327**	**3,94**	**1090,84**
6	N390	Infeccion de vias urinarias, sitio no especificado	9	6	20	6	134	10	33	9	33	11	**271**	**3,27**	**904,03**
7	K297	Gastritis, no especificada	0	0	6	5	81	30	34	14	14	12	**196**	**2,36**	**653,83**
8	A090	Otras gastroenteritis y colitis de origen infeccioso	37	51	12	18	24	19	9	5	6	9	**190**	**2,29**	**633,82**
9	M545	Lumbago no especificado	0	0	2	3	48	24	27	19	23	25	**171**	**2,06**	**570,44**
10	B829	Parasitosis intestinal, sin otra especificacion	8	13	22	37	21	19	5	3	3	0	**131**	**1,58**	**437**
11	K040	Pulpitis	1	2	8	11	27	21	4	3	3	4	**84**	**1,01**	**280,21**
12	J189	Neumonia, no especificada	20	26	8	7	4	0	2	1	5	4	**77**	**0,93**	**256,86**
13	K083	Raiz dental retenida	1	0	10	11	15	19	8	4	3	4	**75**	**0,9**	**250,19**
14	N771	Vaginitis, vulvitis y vulvovaginitis en enfermedades infecciosas y parasitarias clasificadas en otra parte	0	0	2	0	55	0	11	0	1	0	**69**	**0,83**	**463,06**
15	H813	Otros vertigos perifericos	0	0	4	0	18	6	14	2	9	11	**64**	**0,77**	**213,5**
Otras causas			**255**	**285**	**260**	**317**	**1.338**	**634**	**527**	**295**	**446**	**345**	**4.702**	**56,71**	**--**
Total			**452**	**530**	**574**	**648**	**2.381**	**1.156**	**825**	**420**	**751**	**554**	**8.291**	**100**	**--**

15 PRIMERAS CAUSAS DE MORBILIDAD ATENDIDA EN CONSULTA EXTERNA Y ODONTOLOGICA SEGÚN SEXO Y GRUPOS DE EDAD

SUBREGION RIO MAYO - AÑO 2023

Fuente: Subdirección de Salud Pública IDSN, Cubos SISPRO - RIPS / Ministerio de Salud y Protección Social

No	CIE-10	Diagnóstico	De 0 a 4 años		De 5 a 14 años		De 15 a 44 años		De 45 a 59 años		De 60 años o más		Total	%	Tasa * 100,000 Hb
			F	M	F	M	F	M	F	M	F	M			
1	I10X	Hipertension esencial (primaria)	0	0	4	0	125	54	354	200	1.091	799	**2.627**	**11,02**	**3079,9**
2	K021	Caries de la dentina	87	81	321	307	681	354	102	87	17	29	**2.066**	**8,67**	**2422,18**
3	N390	Infeccion de vias urinarias, sitio no especificado	32	11	33	5	139	29	76	21	71	40	**457**	**1,92**	**535,79**
4	E119	Diabetes mellitus no insulinodependiente sin mencion de complicacion	0	0	0	0	38	18	79	41	147	76	**399**	**1,67**	**467,79**
5	E039	Hipotiroidismo, no especificado	1	2	6	1	135	22	106	14	75	34	**396**	**1,66**	**464,27**
6	J00X	Rinofaringitis aguda (resfriado comun)	39	44	33	37	96	48	26	9	20	14	**366**	**1,54**	**429,1**
7	M545	Lumbago no especificado	0	1	3	1	71	58	44	43	48	42	**311**	**1,3**	**364,62**
8	K051	Gingivitis cronica	0	0	0	5	79	80	27	40	12	16	**259**	**1,09**	**303,65**
9	K297	Gastritis, no especificada	2	0	10	8	64	27	44	22	62	20	**259**	**1,09**	**303,65**
10	N40X	Hiperplasia de la prostata	0	0	0	0	0	4	0	51	0	179	**234**	**0,98**	**553,51**
11	J039	Amigdalitis aguda, no especificada	22	26	27	25	52	36	15	13	9	5	**230**	**0,97**	**269,65**
12	K295	Gastritis cronica, no especificada	0	0	3	4	43	26	53	30	33	19	**211**	**0,89**	**247,38**
13	K050	Gingivitis aguda	11	11	52	49	35	31	5	6	2	4	**206**	**0,86**	**241,51**
14	J030	Amigdalitis estreptococica	13	11	34	23	48	40	10	9	6	4	**198**	**0,83**	**232,14**
15	M255	Dolor en articulacion	0	0	4	7	31	24	41	19	28	22	**176**	**0,74**	**206,34**
Otras causas			**469**	**508**	**650**	**808**	**3.602**	**2.060**	**1.991**	**1.237**	**2.369**	**1.744**	**15.438**	**64,78**	**--**
Total			**676**	**695**	**1.180**	**1.280**	**5.239**	**2.911**	**2.973**	**1.842**	**3.990**	**3.047**	**23.833**	**100**	**--**

15 PRIMERAS CAUSAS DE MORBILIDAD ATENDIDA EN CONSULTA EXTERNA Y ODONTOLOGICA SEGÚN SEXO Y GRUPOS DE EDAD

SUBREGION SABANA - AÑO 2023

Fuente: Subdirección de Salud Pública IDSN, Cubos SISPRO - RIPS / Ministerio de Salud y Protección Social

No	CIE-10	Diagnóstico	De 0 a 4 años		De 5 a 14 años		De 15 a 44 años		De 45 a 59 años		De 60 años o más		Total	%	Tasa * 100,000 Hb
			F	M	F	M	F	M	F	M	F	M			
1	I10X	Hipertension esencial (primaria)	2	0	4	1	84	36	263	113	940	520	**1.963**	**6,6**	**2414,43**
2	K021	Caries de la dentina	20	30	95	86	236	158	75	43	42	35	**820**	**2,76**	**1008,57**
3	K020	Caries limitada al esmalte	24	36	252	229	125	114	2	4	4	2	**792**	**2,66**	**974,13**
4	N390	Infeccion de vias urinarias, sitio no especificado	20	10	31	7	198	29	88	13	78	27	**501**	**1,68**	**616,21**
5	K051	Gingivitis cronica	6	1	23	29	223	132	30	26	13	16	**499**	**1,68**	**613,75**
6	E039	Hipotiroidismo, no especificado	2	0	5	6	166	17	130	20	98	32	**476**	**1,6**	**585,46**
7	K529	Colitis y gastroenteritis no infecciosas, no especificadas	23	22	33	31	119	62	57	22	46	25	**440**	**1,48**	**541,19**
8	M545	Lumbago no especificado	0	0	3	0	81	72	67	49	48	42	**362**	**1,22**	**445,25**
9	M511	Trastorno de disco lumbar y otros, con radiculopatia	0	0	1	0	36	35	74	32	85	43	**306**	**1,03**	**376,37**
10	K295	Gastritis cronica, no especificada	0	0	2	1	67	49	64	32	51	33	**299**	**1,01**	**367,76**
11	K297	Gastritis, no especificada	0	0	11	12	91	40	49	30	40	22	**295**	**0,99**	**362,84**
12	K050	Gingivitis aguda	7	10	104	99	31	35	2	5	1	0	**294**	**0,99**	**361,61**
13	H521	Miopia	1	2	14	12	91	36	37	18	42	28	**281**	**0,94**	**345,62**
14	N40X	Hiperplasia de la prostata	0	0	0	0	0	6	0	64	0	204	**274**	**0,92**	**686,8**
15	F432	Trastornos de adaptacion	5	2	29	27	96	40	21	17	18	12	**267**	**0,9**	**328,4**
Otras causas			**586**	**625**	**979**	**1.102**	**5.361**	**3.090**	**3.087**	**1.665**	**3.156**	**2.225**	**21.876**	**73,55**	**--**
Total			**696**	**738**	**1.586**	**1.642**	**7.005**	**3.951**	**4.046**	**2.153**	**4.662**	**3.266**	**29.745**	**100**	**--**

15 PRIMERAS CAUSAS DE MORBILIDAD ATENDIDA EN CONSULTA EXTERNA Y ODONTOLOGICA SEGÚN SEXO Y GRUPOS DE EDAD

SUBREGION SANQUIANGA - AÑO 2023

Fuente: Subdirección de Salud Pública IDSN, Cubos SISPRO - RIPS / Ministerio de Salud y Protección Social

No	CIE-10	Diagnóstico	De 0 a 4 años		De 5 a 14 años		De 15 a 44 años		De 45 a 59 años		De 60 años o más		Total	%	Tasa * 100,000 Hb
			F	M	F	M	F	M	F	M	F	M			
1	I10X	Hipertension esencial (primaria)	0	4	0	1	213	60	423	132	685	369	**1.887**	**6,49**	**2255,91**
2	K021	Caries de la dentina	101	101	301	256	502	202	96	54	52	39	**1.704**	**5,86**	**2037,13**
3	K051	Gingivitis cronica	213	247	332	290	313	67	23	14	13	10	**1.522**	**5,23**	**1819,55**
4	N390	Infeccion de vias urinarias, sitio no especificado	41	33	84	42	486	76	101	30	78	47	**1.018**	**3,5**	**1217,02**
5	J00X	Rinofaringitis aguda (resfriado comun)	193	213	99	107	130	79	34	21	29	17	**922**	**3,17**	**1102,25**
6	J22X	Infeccion aguda no especificada de las vias respiratorias inferiores	106	161	63	52	83	30	63	14	57	50	**679**	**2,33**	**811,74**
7	N912	Amenorrea, sin otra especificacion	0	0	44	0	383	0	6	0	0	0	**433**	**1,49**	**1035,66**
8	B519	Paludismo debido a plasmodium vivax, sin complicaciones	11	15	38	56	106	120	10	23	9	10	**398**	**1,37**	**475,81**
9	M545	Lumbago no especificado	0	0	1	0	134	71	60	36	50	41	**393**	**1,35**	**469,83**
10	B349	Infeccion viral, no especificada	29	22	30	39	102	71	30	16	27	14	**380**	**1,31**	**454,29**
11	B509	Paludismo debido a plasmodium falciparum, sin otra especificacion	16	7	35	44	105	116	18	8	6	8	**363**	**1,25**	**433,97**
12	K297	Gastritis, no especificada	1	0	11	1	137	32	48	15	43	14	**302**	**1,04**	**361,04**
13	M255	Dolor en articulacion	3	1	5	7	57	29	44	16	58	34	**254**	**0,87**	**303,66**
14	K083	Raiz dental retenida	4	6	52	43	73	21	22	10	5	13	**249**	**0,86**	**297,68**
15	A099	Gastroenteritis y colitis de origen no especificado	62	63	12	22	37	21	16	4	6	4	**247**	**0,85**	**295,29**
Otras causas			**1.417**	**1.448**	**1.153**	**1.289**	**6.192**	**2.119**	**1.473**	**790**	**1.262**	**1.190**	**18.333**	**63,03**	**--**
Total			**2.197**	**2.321**	**2.260**	**2.249**	**9.053**	**3.114**	**2.467**	**1.183**	**2.380**	**1.860**	**29.084**	**100**	**--**

15 PRIMERAS CAUSAS DE MORBILIDAD ATENDIDA EN CONSULTA EXTERNA Y ODONTOLOGICA SEGÚN SEXO Y GRUPOS DE EDAD

SUBREGION TELEMBI - AÑO 2023

Fuente: Subdirección de Salud Pública IDSN, Cubos SISPRO - RIPS / Ministerio de Salud y Protección Social

No	CIE-10	Diagnóstico	De 0 a 4 años		De 5 a 14 años		De 15 a 44 años		De 45 a 59 años		De 60 años o más		Total	%	Tasa * 100,000 Hb
			F	M	F	M	F	M	F	M	F	M			
1	A689	Fiebre recurrente, no especificada	21	30	44	60	62	62	17	12	13	3	**324**	**7,42**	**332,23**
2	I10X	Hipertension esencial (primaria)	1	0	0	1	36	9	81	25	91	58	**302**	**6,92**	**309,67**
3	B348	Otras infecciones virales de sitio no especificado	4	9	19	15	28	31	11	5	9	6	**137**	**3,14**	**140,48**
4	B509	Paludismo debido a plasmodium falciparum, sin otra especificacion	5	2	12	23	38	40	5	2	1	1	**129**	**2,95**	**132,28**
5	N390	Infeccion de vias urinarias, sitio no especificado	3	8	8	4	56	8	12	5	11	3	**118**	**2,7**	**121**
6	K021	Caries de la dentina	1	2	14	11	49	18	3	4	9	3	**114**	**2,61**	**116,9**
7	J00X	Rinofaringitis aguda (resfriado comun)	14	12	8	6	15	11	4	2	3	4	**79**	**1,81**	**81,01**
8	M545	Lumbago no especificado	0	0	1	0	12	9	14	10	6	11	**63**	**1,44**	**64,6**
9	E119	Diabetes mellitus no insulinodependiente sin mencion de complicacion	0	0	0	0	3	1	20	9	14	4	**51**	**1,17**	**52,3**
10	J22X	Infeccion aguda no especificada de las vias respiratorias inferiores	14	14	2	4	4	2	3	2	2	3	**50**	**1,15**	**51,27**
11	K050	Gingivitis aguda	6	9	11	9	5	2	3	0	0	1	**46**	**1,05**	**47,17**
12	K040	Pulpitis	0	2	6	3	17	5	3	5	2	1	**44**	**1,01**	**45,12**
13	K297	Gastritis, no especificada	0	0	1	1	13	2	6	2	3	5	**33**	**0,76**	**33,84**
14	D649	Anemia de tipo no especificado	3	3	1	0	7	7	4	0	2	2	**29**	**0,66**	**29,74**
15	B24X	Enfermedad por virus de la inmunodeficiencia humana (vih), sin otra especificacion	0	1	0	0	13	14	0	0	0	0	**28**	**0,64**	**28,71**
Otras causas			**148**	**197**	**135**	**191**	**901**	**381**	**258**	**160**	**243**	**205**	**2.819**	**64,57**	**--**
Total			**220**	**289**	**262**	**328**	**1.259**	**602**	**444**	**243**	**409**	**310**	**4.366**	**100**	**--**

15 PRIMERAS CAUSAS DE MORBILIDAD ATENDIDA EN CONSULTA EXTERNA Y ODONTOLOGICA SEGÚN SEXO Y GRUPOS DE EDAD
NODO CENTRO - AÑO 2023
Fuente: Subdirección de Salud Pública IDSN, Cubos SISPRO - RIPS / Ministerio de Salud y Protección Social

No	CIE-10	Diagnóstico	De 0 a 4 años		De 5 a 14 años		De 15 a 44 años		De 45 a 59 años		De 60 años o más		Total	%	Tasa * 100,000 Hb
			F	M	F	M	F	M	F	M	F	M			
1	I10X	Hipertension esencial (primaria)	25	2	61	70	495	229	1.139	518	2.683	1.908	**7.130**	**7,11**	**1076,14**
2	K021	Caries de la denti0	138	97	408	356	1.341	520	308	290	227	152	**3.837**	**3,83**	**579,12**
3	J00X	Rinofaringitis aguda (resfriado comun)	142	265	199	214	327	210	117	56	76	52	**1.658**	**1,65**	**250,24**
4	K051	Gingivitis cronica	43	88	162	298	350	287	140	121	62	50	**1.601**	**1,6**	**241,64**
5	M545	Lumbago no especificado	3	0	5	7	396	273	245	135	242	168	**1.474**	**1,47**	**222,47**
6	N390	Infeccion de vias uri0rias, sitio no especificado	52	17	110	37	486	106	200	47	291	124	**1.470**	**1,47**	**221,87**
7	E039	Hipotiroidismo, no especificado	4	3	18	11	501	43	416	46	244	104	**1.390**	**1,39**	**209,79**
8	E119	Diabetes mellitus no insulinodependiente sin mencion de complicacion	0	0	1	0	43	21	201	102	427	268	**1.063**	**1,06**	**160,44**
9	N40X	Hiperplasia de la prostata	0	0	0	0	0	17	0	143	0	813	**973**	**0,97**	**306,03**
10	K036	Depositos [acreciones] en los dientes	6	5	28	71	370	242	60	94	27	58	**961**	**0,96**	**145,04**
11	K297	Gastritis, no especificada	1	1	25	14	297	120	179	68	144	74	**923**	**0,92**	**139,31**
12	K050	Gingivitis aguda	36	59	179	119	217	182	45	30	18	26	**911**	**0,91**	**137,5**
13	M511	Trastorno de disco lumbar y otros, con radiculopatia	0	2	3	4	113	64	279	111	216	92	**884**	**0,88**	**133,42**
14	H527	Trastorno de la refraccion, no especificado	4	2	75	26	172	89	150	73	144	114	**849**	**0,85**	**128,14**
15	H521	Miopia	11	27	50	52	170	92	74	85	106	73	**740**	**0,74**	**111,69**
Otras causas			**2.390**	**2.706**	**3.452**	**4.198**	**18.435**	**9.687**	**9.831**	**4.840**	**11.497**	**7.355**	**74.391**	**74,2**	**--**
Total			**2.855**	**3.274**	**4.776**	**5.477**	**23.713**	**12.182**	**13.384**	**6.759**	**16.404**	**11.431**	**100.255**	**100**	**--**

15 PRIMERAS CAUSAS DE MORBILIDAD ATENDIDA EN CONSULTA EXTERNA Y ODONTOLOGICA SEGÚN SEXO Y GRUPOS DE EDAD
NODO CENTRO-OCCIDENTE - AÑO 2023
Fuente: Subdirección de Salud Pública IDSN, Cubos SISPRO - RIPS / Ministerio de Salud y Protección Social

No	CIE-10	Diagnóstico	De 0 a 4 años		De 5 a 14 años		De 15 a 44 años		De 45 a 59 años		De 60 años o más		Total	%	Tasa * 100,000 Hb
			F	M	F	M	F	M	F	M	F	M			
1	I10X	Hipertension esencial (primaria)	0	0	43	29	223	217	421	127	1.790	1.187	**4.037**	**7,58**	**2447,48**
2	K021	Caries de la denti0	66	50	403	339	674	496	306	77	75	68	**2.554**	**4,79**	**1548,39**
3	N390	Infeccion de vias uri0rias, sitio no especificado	22	23	53	18	422	48	144	27	116	47	**920**	**1,73**	**557,76**
4	J00X	Rinofaringitis aguda (resfriado comun)	105	58	65	107	160	109	34	22	23	29	**712**	**1,34**	**431,66**
5	M545	Lumbago no especificado	0	0	10	1	155	135	59	110	144	96	**710**	**1,33**	**430,45**
6	K051	Gingivitis cronica	54	38	49	128	99	143	16	49	102	11	**689**	**1,29**	**417,71**
7	H527	Trastorno de la refraccion, no especificado	2	2	65	76	85	78	54	54	125	53	**594**	**1,12**	**360,12**
8	K036	Depositos [acreciones] en los dientes	0	2	81	55	173	155	70	14	16	27	**593**	**1,11**	**359,51**
9	E039	Hipotiroidismo, no especificado	5	2	6	2	181	36	115	23	108	104	**582**	**1,09**	**352,84**
10	K050	Gingivitis aguda	40	43	139	104	116	70	22	17	7	16	**574**	**1,08**	**347,99**
11	K297	Gastritis, no especificada	1	0	25	12	147	92	68	46	116	49	**556**	**1,04**	**337,08**
12	E119	Diabetes mellitus no insulinodependiente sin mencion de complicacion	0	0	0	0	21	7	99	58	249	47	**481**	**0,9**	**291,61**
13	N40X	Hiperplasia de la prostata	0	0	0	0	0	8	0	76	0	380	**464**	**0,87**	**569,91**
14	K295	Gastritis cronica, no especificada	0	0	1	4	82	62	140	41	65	56	**451**	**0,85**	**273,42**
15	M255	Dolor en articulacion	2	0	4	9	87	73	98	21	105	38	**437**	**0,82**	**264,94**
Otras causas			**1.219**	**1.556**	**2.084**	**1.893**	**9.480**	**5.262**	**5.093**	**2.510**	**6.032**	**3.781**	**38.910**	**73,05**	**--**
Total			**1.516**	**1.774**	**3.028**	**2.777**	**12.105**	**6.991**	**6.739**	**3.272**	**9.073**	**5.989**	**53.264**	**100**	**--**

15 PRIMERAS CAUSAS DE MORBILIDAD ATENDIDA EN CONSULTA EXTERNA Y ODONTOLOGICA SEGÚN SEXO Y GRUPOS DE EDAD

NODO NORTE - AÑO 2023

Fuente: Subdirección de Salud Pública IDSN, Cubos SISPRO - RIPS / Ministerio de Salud y Protección Social

No	CIE-10	Diagnóstico	De 0 a 4 años		De 5 a 14 años		De 15 a 44 años		De 45 a 59 años		De 60 años o más		Total	%	Tasa * 100,000 Hb
			F	M	F	M	F	M	F	M	F	M			
1	I10X	Hipertension esencial (primaria)	17	21	47	12	256	100	592	156	1.528	916	**3.645**	**8,23**	**2826,02**
2	K021	Caries de la denti0	15	53	301	230	729	451	116	65	73	81	**2.114**	**4,78**	**1639,01**
3	N390	Infeccion de vias uri0rias, sitio no especificado	49	31	36	15	395	54	137	19	69	76	**881**	**1,99**	**683,05**
4	K051	Gingivitis cronica	31	10	85	83	323	75	69	117	45	34	**872**	**1,97**	**676,07**
5	J00X	Rinofaringitis aguda (resfriado comun)	117	143	55	49	105	97	61	32	38	37	**734**	**1,66**	**569,08**
6	M545	Lumbago no especificado	0	0	2	5	194	217	46	88	62	66	**680**	**1,54**	**527,21**
7	E039	Hipotiroidismo, no especificado	2	2	4	4	189	26	135	21	199	53	**635**	**1,43**	**492,32**
8	K036	Depositos [acreciones] en los dientes	0	0	26	47	293	73	42	50	8	23	**562**	**1,27**	**435,73**
9	N40X	Hiperplasia de la prostata	0	0	0	0	0	6	0	142	0	414	**562**	**1,27**	**877,54**
10	E119	Diabetes mellitus no insulinodependiente sin mencion de complicacion	0	0	0	0	30	20	57	63	199	67	**436**	**0,98**	**338,04**
11	J039	Amigdalitis aguda, no especificada	38	60	59	92	49	44	25	11	23	6	**407**	**0,92**	**315,55**
12	K297	Gastritis, no especificada	0	0	4	7	143	71	57	16	75	33	**406**	**0,92**	**314,78**
13	H527	Trastorno de la refraccion, no especificado	0	3	68	38	79	36	52	5	84	5	**370**	**0,84**	**286,87**
14	H521	Miopia	4	4	18	10	78	48	62	34	54	35	**347**	**0,78**	**269,03**
15	K050	Gingivitis aguda	56	20	53	68	49	45	31	8	10	7	**347**	**0,78**	**269,03**
Otras causas			**832**	**1.260**	**1.358**	**1.546**	**7.517**	**4.290**	**4.345**	**2.148**	**4.826**	**3.149**	**31.271**	**70,64**	**--**
Total			**1.161**	**1.607**	**2.116**	**2.206**	**10.429**	**5.653**	**5.827**	**2.975**	**7.293**	**5.002**	**44.269**	**100**	**--**

15 PRIMERAS CAUSAS DE MORBILIDAD ATENDIDA EN CONSULTA EXTERNA Y ODONTOLOGICA SEGÚN SEXO Y GRUPOS DE EDAD

NODO OCCIDENTE - AÑO 2023

Fuente: Subdirección de Salud Pública IDSN, Cubos SISPRO - RIPS / Ministerio de Salud y Protección Social

No	CIE-10	Diagnóstico	De 0 a 4 años		De 5 a 14 años		De 15 a 44 años		De 45 a 59 años		De 60 años o más		Total	%	Tasa * 100,000 Hb
			F	M	F	M	F	M	F	M	F	M			
1	I10X	Hipertension esencial (primaria)	3	19	3	3	244	115	511	160	1.910	950	**3.918**	**8,04**	**848,73**
2	K021	Caries de la denti0	162	35	226	188	882	594	216	103	48	41	**2.495**	**5,12**	**540,48**
3	N390	Infeccion de vias uri0rias, sitio no especificado	32	11	42	32	442	50	149	38	141	67	**1.004**	**2,06**	**217,49**
4	K051	Gingivitis cronica	114	0	124	109	269	170	17	13	64	52	**932**	**1,91**	**201,89**
5	E039	Hipotiroidismo, no especificado	0	6	6	4	222	34	286	48	166	91	**863**	**1,77**	**186,95**
6	J00X	Rinofaringitis aguda (resfriado comun)	142	100	79	132	68	62	49	22	43	25	**722**	**1,48**	**156,4**
7	M545	Lumbago no especificado	1	0	5	7	143	80	134	65	92	59	**586**	**1,2**	**126,94**
8	H527	Trastorno de la refraccion, no especificado	0	5	37	15	91	42	92	74	125	84	**565**	**1,16**	**122,39**
9	K297	Gastritis, no especificada	0	0	12	7	144	87	130	14	119	27	**540**	**1,11**	**116,98**
10	H521	Miopia	0	2	51	23	149	54	50	25	77	19	**450**	**0,92**	**97,48**
11	K036	Depositos [acreciones] en los dientes	1	1	63	21	160	115	31	21	19	17	**449**	**0,92**	**97,26**
12	E119	Diabetes mellitus no insulinodependiente sin mencion de complicacion	0	0	0	1	37	8	88	36	94	126	**390**	**0,8**	**84,48**
13	N40X	Hiperplasia de la prostata	0	0	0	0	0	14	0	135	0	229	**378**	**0,78**	**165**
14	M511	Trastorno de disco lumbar y otros, con radiculopatia	1	1	0	0	105	29	117	22	37	52	**364**	**0,75**	**78,85**
15	K050	Gingivitis aguda	5	6	100	40	74	91	6	10	12	6	**350**	**0,72**	**75,82**
Otras causas			**1.281**	**1.165**	**1.555**	**1.735**	**8.703**	**4.622**	**4.586**	**2.419**	**5.156**	**3.516**	**34.738**	**71,27**	**--**
Total			**1.742**	**1.351**	**2.303**	**2.317**	**11.733**	**6.167**	**6.462**	**3.205**	**8.103**	**5.361**	**48.744**	**100**	**--**

15 PRIMERAS CAUSAS DE MORBILIDAD ATENDIDA EN CONSULTA EXTERNA Y ODONTOLOGICA SEGÚN SEXO Y GRUPOS DE EDAD

NODO SUR - AÑO 2023

Fuente: Subdirección de Salud Pública IDSN, Cubos SISPRO - RIPS / Ministerio de Salud y Protección Social

No	CIE-10	Diagnóstico	De 0 a 4 años		De 5 a 14 años		De 15 a 44 años		De 45 a 59 años		De 60 años o más		Total	%	Tasa * 100,000 Hb
			F	M	F	M	F	M	F	M	F	M			
1	I10X	Hipertension esencial (primaria)	2	22	16	8	384	125	643	487	1.986	998	**4.671**	**7,41**	**1659,55**
2	K021	Caries de la denti0	101	92	413	455	913	524	314	137	146	140	**3.235**	**5,13**	**1149,36**
3	K051	Gingivitis cronica	77	98	163	52	344	259	118	15	23	40	**1.189**	**1,89**	**422,44**
4	N390	Infeccion de vias uri0rias, sitio no especificado	57	10	73	26	459	64	165	40	149	76	**1.119**	**1,77**	**397,57**
5	E039	Hipotiroidismo, no especificado	2	0	10	8	309	47	326	63	202	46	**1.013**	**1,61**	**359,91**
6	J00X	Rinofaringitis aguda (resfriado comun)	160	47	83	85	236	130	51	24	48	34	**898**	**1,42**	**319,05**
7	M545	Lumbago no especificado	0	0	17	13	219	143	141	76	138	84	**831**	**1,32**	**295,25**
8	E119	Diabetes mellitus no insulinodependiente sin mencion de complicacion	0	0	0	1	34	17	190	59	256	181	**738**	**1,17**	**262,2**
9	K050	Gingivitis aguda	15	12	109	175	69	99	29	34	19	10	**571**	**0,91**	**202,87**
10	K036	Depositos [acreciones] en los dientes	0	3	36	27	232	121	53	37	32	29	**570**	**0,9**	**202,51**
11	K297	Gastritis, no especificada	3	0	20	18	166	90	74	36	64	44	**515**	**0,82**	**182,97**
12	H527	Trastorno de la refraccion, no especificado	0	5	11	45	72	65	55	32	193	36	**514**	**0,81**	**182,62**
13	H578	Otros trastornos especificados del ojo y sus anexos	3	3	4	11	48	42	75	43	171	104	**504**	**0,8**	**179,07**
14	K295	Gastritis cronica, no especificada	0	0	2	4	111	62	121	41	106	51	**498**	**0,79**	**176,93**
15	M511	Trastorno de disco lumbar y otros, con radiculopatia	0	1	0	1	64	65	144	98	77	46	**496**	**0,79**	**176,22**
Otras causas			**1.517**	**1.663**	**2.179**	**2.460**	**11.079**	**5.983**	**6.233**	**3.002**	**6.819**	**4.778**	**45.713**	**72,47**	**--**
Total			**1.937**	**1.956**	**3.136**	**3.389**	**14.739**	**7.836**	**8.732**	**4.224**	**10.429**	**6.697**	**63.075**	**100**	**--**

15 PRIMERAS CAUSAS DE MORBILIDAD ATENDIDA EN CONSULTA EXTERNA Y ODONTOLOGICA SEGÚN SEXO Y GRUPOS DE EDAD

MUNICIPIO DE PASTO - AÑO 2023

Fuente: Subdirección de Salud Pública IDSN, Cubos SISPRO - RIPS / Ministerio de Salud y Protección Social

No	CIE-10	Diagnóstico	De 0 a 4 años		De 5 a 14 años		De 15 a 44 años		De 45 a 59 años		De 60 años o más		Total	%	Tasa * 100,000 Hb
			F	M	F	M	F	M	F	M	F	M			
1	I10X	Hipertension esencial (primaria)	73	67	228	158	1.682	876	2.565	1.224	7.378	4.501	**18.752**	**9,28**	**4564,4**
2	K021	Caries de la dentina	164	212	764	769	2.405	1.409	1.076	600	580	487	**8.466**	**4,19**	**2060,7**
3	K051	Gingivitis cronica	152	135	456	439	1.481	970	581	338	416	306	**5.274**	**2,61**	**1283,7**
4	E039	Hipotiroidismo, no especificado	7	4	28	28	894	169	1.048	186	1.201	414	**3.979**	**1,97**	**968,5**
5	H527	Trastorno de la refraccion, no especificado	28	23	254	218	636	404	573	304	667	399	**3.506**	**1,74**	**853,4**
6	J00X	Rinofaringitis aguda (resfriado comun)	301	341	283	314	494	410	229	121	208	135	**2.836**	**1,4**	**690,3**
7	M545	Lumbago no especificado	1	3	25	15	566	474	441	279	444	277	**2.525**	**1,25**	**614,6**
8	N390	Infeccion de vias urinarias, sitio no especificado	73	28	94	27	875	137	411	79	399	193	**2.316**	**1,15**	**563,7**
9	M511	Trastorno de disco lumbar y otros, con radiculopatia	1	3	7	7	307	242	445	239	532	346	**2.129**	**1,05**	**518,2**
10	E119	Diabetes mellitus no insulinodependiente sin mencion de complicacion	0	0	1	2	62	38	280	197	916	603	**2.099**	**1,04**	**510,9**
11	F200	Esquizofrenia paranoide	0	0	35	27	506	355	310	173	330	189	**1.925**	**0,95**	**468,6**
12	N40X	Hiperplasia de la prostata	0	0	0	0	0	40	0	400	0	1.460	**1.900**	**0,94**	**987**
13	K297	Gastritis, no especificada	2	2	43	27	429	255	327	142	365	208	**1.800**	**0,89**	**438,1**
14	F412	Trastorno mixto de ansiedad y depresion	1	0	51	12	598	279	322	121	280	101	**1.765**	**0,87**	**429,6**
15	H578	Otros trastornos especificados del ojo y sus anexos	9	10	51	36	166	127	207	112	521	347	**1.586**	**0,78**	**386**
Otras causas			**3.049**	**3.462**	**5.634**	**6.100**	**29.518**	**19.066**	**20.893**	**10.430**	**26.649**	**16.405**	**141.206**	**69,9**	**--**
Total			**3.861**	**4.290**	**7.954**	**8.179**	**40.619**	**25.251**	**29.708**	**14.945**	**40.886**	**26.371**	**202.064**	**100**	**--**

15 PRIMERAS CAUSAS DE MORBILIDAD ATENDIDA EN CONSULTA EXTERNA Y ODONTOLOGICA SEGÚN SEXO Y GRUPOS DE EDAD

MUNICIPIO DE ALBAN - AÑO 2023

Fuente: Subdirección de Salud Pública IDSN, Cubos SISPRO - RIPS / Ministerio de Salud y Protección Social

No	CIE-10	Diagnóstico	De 0 a 4 años		De 5 a 14 años		De 15 a 44 años		De 45 a 59 años		De 60 años o más		Total	%	Tasa * 100,000 Hb
			F	M	F	M	F	M	F	M	F	M			
1	I10X	Hipertension esencial (primaria)	0	0	0	0	23	12	48	38	131	103	**355**	**10,58**	**3552,5**
2	K021	Caries de la dentina	2	6	22	22	78	34	14	9	2	7	**196**	**5,84**	**1961,4**
3	E119	Diabetes mellitus no insulinodependiente sin mencion de complicacion	0	0	0	0	14	8	23	13	42	15	**115**	**3,43**	**1150,8**
4	J00X	Rinofaringitis aguda (resfriado comun)	13	14	13	13	27	17	7	2	2	2	**110**	**3,28**	**1100,8**
5	H578	Otros trastornos especificados del ojo y sus anexos	0	0	2	1	8	3	12	8	16	13	**63**	**1,88**	**630,4**
6	N390	Infeccion de vias urinarias, sitio no especificado	5	2	3	0	27	3	7	3	7	3	**60**	**1,79**	**600,4**
7	E039	Hipotiroidismo, no especificado	0	0	2	0	22	6	18	2	5	1	**56**	**1,67**	**560,4**
8	J039	Amigdalitis aguda, no especificada	7	4	4	2	16	10	4	1	1	0	**49**	**1,46**	**490,3**
9	M545	Lumbago no especificado	0	0	0	1	7	12	7	6	9	7	**49**	**1,46**	**490,3**
10	K529	Colitis y gastroenteritis no infecciosas, no especificadas	9	5	3	7	8	9	2	3	1	1	**48**	**1,43**	**480,3**
11	J030	Amigdalitis estreptococica	4	2	5	7	12	8	2	0	0	1	**41**	**1,22**	**410,3**
12	E109	Diabetes mellitus insulinodependiente sin mencion de complicacion	0	0	0	0	2	3	6	6	18	4	**39**	**1,16**	**390,3**
13	K297	Gastritis, no especificada	0	0	1	0	11	1	7	5	10	2	**37**	**1,1**	**370,3**
14	K295	Gastritis cronica, no especificada	0	0	1	1	8	5	9	6	2	0	**32**	**0,95**	**320,2**
15	A099	Gastroenteritis y colitis de origen no especificado	4	6	3	2	6	2	3	0	1	3	**30**	**0,89**	**300,2**
Otras causas			**68**	**56**	**99**	**122**	**517**	**328**	**254**	**179**	**254**	**198**	**2.075**	**61,9**	**--**
Total			**112**	**95**	**158**	**178**	**786**	**461**	**423**	**281**	**501**	**360**	**3.355**	**100**	**--**

15 PRIMERAS CAUSAS DE MORBILIDAD ATENDIDA EN CONSULTA EXTERNA Y ODONTOLOGICA SEGÚN SEXO Y GRUPOS DE EDAD

MUNICIPIO DE ALDANA - AÑO 2023

Fuente: Subdirección de Salud Pública IDSN, Cubos SISPRO - RIPS / Ministerio de Salud y Protección Social

No	CIE-10	Diagnóstico	De 0 a 4 años		De 5 a 14 años		De 15 a 44 años		De 45 a 59 años		De 60 años o más		Total	%	Tasa * 100,000 Hb
			F	M	F	M	F	M	F	M	F	M			
1	I10X	Hipertension esencial (primaria)	0	0	0	1	6	2	30	2	145	53	**239**	**5,93**	**3090,3**
2	H521	Miopia	2	5	8	6	43	9	14	7	43	17	**154**	**3,82**	**1991,2**
3	K021	Caries de la dentina	2	4	19	23	39	15	9	20	3	1	**135**	**3,35**	**1745,5**
4	E039	Hipotiroidismo, no especificado	0	0	2	0	30	5	22	2	25	4	**90**	**2,23**	**1163,7**
5	N390	Infeccion de vias urinarias, sitio no especificado	1	2	3	0	32	3	10	3	6	3	**63**	**1,56**	**814,6**
6	A09X	Diarrea y gastroenteritis de presunto origen infeccioso	2	2	4	2	15	7	5	2	11	7	**57**	**1,42**	**737**
7	M545	Lumbago no especificado	0	0	1	0	19	15	7	3	7	5	**57**	**1,42**	**737**
8	N40X	Hiperplasia de la prostata	0	0	0	0	0	1	0	9	0	34	**44**	**1,09**	**1186,3**
9	B829	Parasitosis intestinal, sin otra especificacion	0	0	1	3	14	11	1	7	2	3	**42**	**1,04**	**543,1**
10	K295	Gastritis cronica, no especificada	0	0	0	0	7	4	11	4	9	7	**42**	**1,04**	**543,1**
11	A099	Gastroenteritis y colitis de origen no especificado	1	4	1	4	17	4	5	1	1	1	**39**	**0,97**	**504,3**
12	K028	Otras caries dentales	0	1	3	2	15	10	4	0	0	1	**36**	**0,89**	**465,5**
13	M069	Artritis reumatoide, no especificada	0	0	0	0	5	0	16	0	11	4	**36**	**0,89**	**465,5**
14	J00X	Rinofaringitis aguda (resfriado comun)	1	4	8	2	13	3	3	1	0	0	**35**	**0,87**	**452,5**
15	M629	Trastorno muscular, no especificado	2	4	2	3	17	2	1	0	1	2	**34**	**0,84**	**439,6**
Otras causas			**52**	**74**	**139**	**174**	**804**	**429**	**386**	**141**	**484**	**242**	**2.925**	**72,6**	**--**
Total			**63**	**100**	**191**	**220**	**1.076**	**520**	**524**	**202**	**748**	**384**	**4.028**	**100**	**--**

15 PRIMERAS CAUSAS DE MORBILIDAD ATENDIDA EN CONSULTA EXTERNA Y ODONTOLOGICA SEGÚN SEXO Y GRUPOS DE EDAD

MUNICIPIO DE ANCUYA - AÑO 2023

Fuente: Subdirección de Salud Pública IDSN, Cubos SISPRO - RIPS / Ministerio de Salud y Protección Social

No	CIE-10	Diagnóstico	De 0 a 4 años		De 5 a 14 años		De 15 a 44 años		De 45 a 59 años		De 60 años o más		Total	%	Tasa * 100,000 Hb
			F	M	F	M	F	M	F	M	F	M			
1	I10X	Hipertension esencial (primaria)	0	0	1	0	10	6	51	12	112	65	**257**	**11,52**	**2837,9**
2	K021	Caries de la dentina	8	4	7	15	24	27	14	5	1	1	**106**	**4,75**	**1170,5**
3	N390	Infeccion de vias urinarias, sitio no especificado	0	0	3	2	38	3	19	0	5	6	**76**	**3,41**	**839,2**
4	J00X	Rinofaringitis aguda (resfriado comun)	8	4	5	8	2	8	2	0	3	3	**43**	**1,93**	**474,8**
5	A099	Gastroenteritis y colitis de origen no especificado	2	1	4	4	3	8	2	2	5	4	**35**	**1,57**	**386,5**
6	M545	Lumbago no especificado	0	0	0	0	4	8	10	5	0	8	**35**	**1,57**	**386,5**
7	J039	Amigdalitis aguda, no especificada	4	3	7	5	8	4	2	0	0	1	**34**	**1,52**	**375,4**
8	E119	Diabetes mellitus no insulinodependiente sin mencion de complicacion	0	0	0	0	1	3	10	1	14	4	**33**	**1,48**	**364,4**
9	K297	Gastritis, no especificada	0	0	0	1	5	6	4	3	8	4	**31**	**1,39**	**342,3**
10	G409	Epilepsia, tipo no especificado	0	0	0	5	10	6	3	1	0	3	**28**	**1,26**	**309,2**
11	K028	Otras caries dentales	0	0	0	2	14	6	3	0	0	0	**25**	**1,12**	**276,1**
12	A090	Otras gastroenteritis y colitis de origen infeccioso	0	4	1	5	4	2	2	3	3	0	**24**	**1,08**	**265**
13	S025	Fractura de los dientes	1	1	3	4	4	5	0	3	0	1	**22**	**0,99**	**242,9**
14	B829	Parasitosis intestinal, sin otra especificacion	4	9	3	2	2	0	0	0	1	0	**21**	**0,94**	**231,9**
15	N40X	Hiperplasia de la prostata	0	0	0	0	0	2	0	4	0	15	**21**	**0,94**	**455,5**
Otras causas			**21**	**23**	**46**	**93**	**273**	**252**	**209**	**121**	**231**	**171**	**1.440**	**64,6**	**--**
Total			**48**	**49**	**80**	**146**	**402**	**346**	**331**	**160**	**383**	**286**	**2.231**	**100**	**--**

15 PRIMERAS CAUSAS DE MORBILIDAD ATENDIDA EN CONSULTA EXTERNA Y ODONTOLOGICA SEGÚN SEXO Y GRUPOS DE EDAD

MUNICIPIO DE ARBOLEDA - AÑO 2023

Fuente: Subdirección de Salud Pública IDSN, Cubos SISPRO - RIPS / Ministerio de Salud y Protección Social

No	CIE-10	Diagnóstico	De 0 a 4 años		De 5 a 14 años		De 15 a 44 años		De 45 a 59 años		De 60 años o más		Total	%	Tasa * 100,000 Hb
			F	M	F	M	F	M	F	M	F	M			
1	I10X	Hipertension esencial (primaria)	1	0	0	0	17	17	31	15	110	73	**264**	**10,99**	**2918,7**
2	K004	Alteraciones en la formacion dentaria	22	10	46	38	9	11	0	0	0	0	**136**	**5,66**	**1503,6**
3	K020	Caries limitada al esmalte	13	8	21	20	21	10	3	0	0	2	**98**	**4,08**	**1083,5**
4	N390	Infeccion de vias urinarias, sitio no especificado	1	0	7	1	25	4	9	1	11	2	**61**	**2,54**	**674,4**
5	K002	Anomalias del tamaÃ±o y de la forma del diente	12	2	23	21	1	1	0	0	0	0	**60**	**2,5**	**663,3**
6	E119	Diabetes mellitus no insulinodependiente sin mencion de complicacion	0	0	0	0	8	3	10	4	18	9	**52**	**2,16**	**574,9**
7	J00X	Rinofaringitis aguda (resfriado comun)	4	1	3	5	6	7	1	1	3	1	**32**	**1,33**	**353,8**
8	K021	Caries de la dentina	2	1	5	5	9	7	1	0	0	1	**31**	**1,29**	**342,7**
9	K297	Gastritis, no especificada	0	0	3	0	8	4	4	3	3	5	**30**	**1,25**	**331,7**
10	M545	Lumbago no especificado	0	0	0	1	5	9	5	2	3	4	**29**	**1,21**	**320,6**
11	K040	Pulpitis	1	0	5	4	8	2	3	0	0	2	**25**	**1,04**	**276,4**
12	E039	Hipotiroidismo, no especificado	0	0	0	0	8	3	7	3	3	0	**24**	**1**	**265,3**
13	H527	Trastorno de la refraccion, no especificado	1	0	4	0	7	2	4	2	1	1	**22**	**0,92**	**243,2**
14	K295	Gastritis cronica, no especificada	0	0	0	1	3	6	8	4	0	0	**22**	**0,92**	**243,2**
15	H521	Miopia	1	0	1	3	6	1	3	0	3	3	**21**	**0,87**	**232,2**
Otras causas			**54**	**51**	**98**	**78**	**309**	**248**	**233**	**86**	**187**	**152**	**1.496**	**62,3**	**--**
Total			**112**	**73**	**216**	**177**	**450**	**335**	**322**	**121**	**342**	**255**	**2.403**	**100**	**--**

15 PRIMERAS CAUSAS DE MORBILIDAD ATENDIDA EN CONSULTA EXTERNA Y ODONTOLOGICA SEGÚN SEXO Y GRUPOS DE EDAD

MUNICIPIO DE BARBACOAS - AÑO 2023

Fuente: Subdirección de Salud Pública IDSN, Cubos SISPRO - RIPS / Ministerio de Salud y Protección Social

No	CIE-10	Diagnóstico	De 0 a 4 años		De 5 a 14 años		De 15 a 44 años		De 45 a 59 años		De 60 años o más		Total	%	Tasa * 100,000 Hb
			F	M	F	M	F	M	F	M	F	M			
1	I10X	Hipertension esencial (primaria)	1	0	0	1	14	4	35	10	43	29	**137**	**11,28**	**235**
2	K050	Gingivitis aguda	6	8	11	8	1	2	1	0	0	0	**37**	**3,05**	**63,5**
3	J00X	Rinofaringitis aguda (resfriado comun)	1	2	3	3	8	4	2	1	3	4	**31**	**2,55**	**53,2**
4	K021	Caries de la dentina	0	0	0	1	15	7	2	1	3	1	**30**	**2,47**	**51,5**
5	N390	Infeccion de vias urinarias, sitio no especificado	0	2	1	0	15	1	1	2	2	0	**24**	**1,98**	**41,2**
6	E119	Diabetes mellitus no insulinodependiente sin mencion de complicacion	0	0	0	0	0	0	8	6	7	2	**23**	**1,89**	**39,5**
7	D649	Anemia de tipo no especificado	2	1	1	0	3	3	3	0	0	2	**15**	**1,23**	**25,7**
8	B509	Paludismo debido a plasmodium falciparum, sin otra especificacion	2	0	0	0	3	9	0	0	0	0	**14**	**1,15**	**24**
9	M545	Lumbago no especificado	0	0	0	0	0	2	6	0	4	2	**14**	**1,15**	**24**
10	K297	Gastritis, no especificada	0	0	0	1	5	0	2	1	1	3	**13**	**1,07**	**22,3**
11	D259	Leiomioma del utero, sin otra especificacion	0	0	0	0	5	0	4	0	2	0	**11**	**0,91**	**38,3**
12	N40X	Hiperplasia de la prostata	0	0	0	0	0	0	0	3	0	8	**11**	**0,91**	**37,2**
13	A689	Fiebre recurrente, no especificada	1	1	0	1	2	5	0	0	0	0	**10**	**0,82**	**17,2**
14	E669	Obesidad, no especificada	0	1	0	1	5	0	2	0	1	0	**10**	**0,82**	**17,2**
15	H578	Otros trastornos especificados del ojo y sus anexos	0	0	0	0	1	1	3	2	0	3	**10**	**0,82**	**17,2**
Otras causas			**30**	**34**	**24**	**27**	**241**	**127**	**96**	**52**	**98**	**96**	**825**	**67,9**	**--**
Total			**43**	**49**	**40**	**43**	**318**	**165**	**165**	**78**	**164**	**150**	**1.215**	**100**	**--**

15 PRIMERAS CAUSAS DE MORBILIDAD ATENDIDA EN CONSULTA EXTERNA Y ODONTOLOGICA SEGÚN SEXO Y GRUPOS DE EDAD

MUNICIPIO DE BELEN - AÑO 2023

Fuente: Subdirección de Salud Pública IDSN, Cubos SISPRO - RIPS / Ministerio de Salud y Protección Social

No	CIE-10	Diagnóstico	De 0 a 4 años		De 5 a 14 años		De 15 a 44 años		De 45 a 59 años		De 60 años o más		Total	%	Tasa * 100,000 Hb
			F	M	F	M	F	M	F	M	F	M			
1	I10X	Hipertension esencial (primaria)	0	0	0	0	3	1	10	7	15	12	**48**	**8**	**725**
2	E039	Hipotiroidismo, no especificado	0	0	0	0	5	4	3	0	3	0	**15**	**2,5**	**226,6**
3	N390	Infeccion de vias urinarias, sitio no especificado	1	0	0	0	4	1	4	0	3	1	**14**	**2,33**	**211,4**
4	M545	Lumbago no especificado	0	0	0	0	3	4	2	1	0	2	**12**	**2**	**181,2**
5	K295	Gastritis cronica, no especificada	0	0	0	0	1	1	4	2	2	1	**11**	**1,83**	**166,1**
6	H527	Trastorno de la refraccion, no especificado	1	0	0	1	2	2	1	2	0	1	**10**	**1,67**	**151**
7	M255	Dolor en articulacion	0	0	0	1	0	6	1	1	1	0	**10**	**1,67**	**151**
8	U072	Covid-19, virus no identificado	0	0	0	0	1	1	5	3	0	0	**10**	**1,67**	**151**
9	E119	Diabetes mellitus no insulinodependiente sin mencion de complicacion	0	0	0	0	0	0	2	2	3	2	**9**	**1,5**	**135,9**
10	F200	Esquizofrenia paranoide	0	0	0	0	2	3	0	0	0	2	**7**	**1,17**	**105,7**
11	H578	Otros trastornos especificados del ojo y sus anexos	0	0	0	1	2	1	0	1	1	1	**7**	**1,17**	**105,7**
12	M511	Trastorno de disco lumbar y otros, con radiculopatia	0	0	0	0	3	0	0	3	0	1	**7**	**1,17**	**105,7**
13	M544	Lumbago con ciatica	0	0	0	0	0	1	2	1	2	1	**7**	**1,17**	**105,7**
14	N40X	Hiperplasia de la prostata	0	0	0	0	0	0	0	1	0	6	**7**	**1,17**	**217,5**
15	N72X	Enfermedad inflamatoria del cuello uterino	0	0	0	0	2	0	5	0	0	0	**7**	**1,17**	**205,8**
Otras causas			**7**	**11**	**15**	**20**	**89**	**86**	**46**	**44**	**53**	**48**	**419**	**69,8**	**--**
Total			**9**	**11**	**15**	**23**	**117**	**111**	**85**	**68**	**83**	**78**	**600**	**100**	**--**

15 PRIMERAS CAUSAS DE MORBILIDAD ATENDIDA EN CONSULTA EXTERNA Y ODONTOLOGICA SEGÚN SEXO Y GRUPOS DE EDAD

MUNICIPIO DE BUESACO - AÑO 2023

Fuente: Subdirección de Salud Pública IDSN, Cubos SISPRO - RIPS / Ministerio de Salud y Protección Social

No	CIE-10	Diagnóstico	De 0 a 4 años		De 5 a 14 años		De 15 a 44 años		De 45 a 59 años		De 60 años o más		Total	%	Tasa * 100,000 Hb
			F	M	F	M	F	M	F	M	F	M			
1	I10X	Hipertension esencial (primaria)	0	0	0	1	8	10	27	10	93	49	**198**	**8,64**	**795**
2	K021	Caries de la dentina	1	4	5	4	22	10	4	2	3	4	**59**	**2,57**	**236,9**
3	E039	Hipotiroidismo, no especificado	0	0	2	1	17	2	9	0	15	5	**51**	**2,23**	**204,8**
4	N40X	Hiperplasia de la prostata	0	0	0	0	0	1	0	6	0	43	**50**	**2,18**	**404**
5	H527	Trastorno de la refraccion, no especificado	0	0	6	5	4	6	9	2	13	2	**47**	**2,05**	**188,7**
6	M545	Lumbago no especificado	0	0	0	0	15	13	6	5	3	3	**45**	**1,96**	**180,7**
7	N390	Infeccion de vias urinarias, sitio no especificado	0	0	2	0	17	1	5	3	12	1	**41**	**1,79**	**164,6**
8	K295	Gastritis cronica, no especificada	0	0	0	0	6	6	6	3	3	4	**28**	**1,22**	**112,4**
9	F200	Esquizofrenia paranoide	0	0	0	0	3	13	2	2	3	2	**25**	**1,09**	**100,4**
10	J449	Enfermedad pulmonar obstructiva cronica, no especificada	0	0	0	0	1	0	4	0	6	12	**23**	**1**	**92,4**
11	M511	Trastorno de disco lumbar y otros, con radiculopatia	0	0	0	0	3	12	3	1	4	0	**23**	**1**	**92,4**
12	E119	Diabetes mellitus no insulinodependiente sin mencion de complicacion	0	0	0	0	0	1	5	0	13	1	**20**	**0,87**	**80,3**
13	H578	Otros trastornos especificados del ojo y sus anexos	0	0	0	0	1	0	3	3	11	1	**19**	**0,83**	**76,3**
14	K050	Gingivitis aguda	0	1	4	3	5	4	0	2	0	0	**19**	**0,83**	**76,3**
15	H110	Pterigion	0	0	0	0	5	2	3	3	3	0	**16**	**0,7**	**64,2**
Otras causas			**30**	**33**	**66**	**80**	**376**	**256**	**221**	**146**	**232**	**188**	**1.628**	**71**	**--**
Total			**31**	**38**	**85**	**94**	**483**	**337**	**307**	**188**	**414**	**315**	**2.292**	**100**	**--**

15 PRIMERAS CAUSAS DE MORBILIDAD ATENDIDA EN CONSULTA EXTERNA Y ODONTOLOGICA SEGÚN SEXO Y GRUPOS DE EDAD

MUNICIPIO DE COLON GENOVA - AÑO 2023

Fuente: Subdirección de Salud Pública IDSN, Cubos SISPRO - RIPS / Ministerio de Salud y Protección Social

No	CIE-10	Diagnóstico	De 0 a 4 años		De 5 a 14 años		De 15 a 44 años		De 45 a 59 años		De 60 años o más		Total	%	Tasa * 100,000 Hb
			F	M	F	M	F	M	F	M	F	M			
1	K021	Caries de la dentina	11	5	15	11	62	35	10	10	0	1	**160**	**7,48**	**1812,2**
2	I10X	Hipertension esencial (primaria)	0	0	1	0	10	3	19	16	41	33	**123**	**5,75**	**1393,1**
3	N390	Infeccion de vias urinarias, sitio no especificado	3	1	4	0	13	0	12	3	5	2	**43**	**2,01**	**487**
4	H578	Otros trastornos especificados del ojo y sus anexos	2	0	0	0	7	4	5	3	9	5	**35**	**1,64**	**396,4**
5	M255	Dolor en articulacion	0	0	1	1	5	5	8	7	5	1	**33**	**1,54**	**373,8**
6	E039	Hipotiroidismo, no especificado	0	0	0	0	11	1	6	4	4	6	**32**	**1,5**	**362,4**
7	M545	Lumbago no especificado	0	0	1	0	9	3	6	9	1	3	**32**	**1,5**	**362,4**
8	K020	Caries limitada al esmalte	1	0	4	3	8	7	0	3	0	1	**27**	**1,26**	**305,8**
9	K929	Enfermedad del sistema digestivo, no especificada	2	0	3	1	3	3	4	3	4	1	**24**	**1,12**	**271,8**
10	F412	Trastorno mixto de ansiedad y depresion	0	0	3	0	11	5	2	1	1	0	**23**	**1,08**	**260,5**
11	K297	Gastritis, no especificada	0	0	1	1	5	3	4	3	5	0	**22**	**1,03**	**249,2**
12	N40X	Hiperplasia de la prostata	0	0	0	0	0	0	0	9	0	12	**21**	**0,98**	**469,2**
13	K050	Gingivitis aguda	1	0	0	1	8	6	1	2	0	1	**20**	**0,94**	**226,5**
14	J00X	Rinofaringitis aguda (resfriado comun)	2	5	1	1	7	1	0	1	0	1	**19**	**0,89**	**215,2**
15	E119	Diabetes mellitus no insulinodependiente sin mencion de complicacion	0	0	0	0	3	0	5	0	8	2	**18**	**0,84**	**203,9**
Otras causas			**58**	**57**	**76**	**90**	**357**	**226**	**165**	**171**	**170**	**137**	**1.507**	**70,5**	**--**
Total			**80**	**68**	**110**	**109**	**519**	**302**	**247**	**245**	**253**	**206**	**2.139**	**100**	**--**

15 PRIMERAS CAUSAS DE MORBILIDAD ATENDIDA EN CONSULTA EXTERNA Y ODONTOLÓGICA SEGÚN SEXO Y GRUPOS DE EDAD

MUNICIPIO DE CONSACÁ - AÑO 2023

Fuente: Subdirección de Salud Pública IDSN, Cubos SISPRO - RIPS / Ministerio de Salud y Protección Social

No	CIE-10	Diagnóstico	De 0 a 4 años		De 5 a 14 años		De 15 a 44 años		De 45 a 59 años		De 60 años o más		Total	%	Tasa * 100,000 Hb
			F	M	F	M	F	M	F	M	F	M			
1	I10X	Hipertension esencial (primaria)	0	0	0	0	7	5	6	3	35	27	**83**	**7,44**	**576,4**
2	K021	Caries de la dentina	1	1	0	1	4	16	5	2	2	0	**32**	**2,87**	**222,2**
3	N40X	Hiperplasia de la prostata	0	0	0	0	0	3	0	7	0	15	**25**	**2,24**	**353,6**
4	H527	Trastorno de la refraccion, no especificado	0	0	2	3	7	2	3	3	2	2	**24**	**2,15**	**166,7**
5	E039	Hipotiroidismo, no especificado	0	0	0	0	6	0	6	1	7	1	**21**	**1,88**	**145,8**
6	M545	Lumbago no especificado	0	0	1	0	5	5	1	1	5	3	**21**	**1,88**	**145,8**
7	N390	Infeccion de vias urinarias, sitio no especificado	0	0	1	0	4	5	3	1	3	1	**18**	**1,61**	**125**
8	M255	Dolor en articulacion	0	0	1	0	3	5	4	0	3	0	**16**	**1,43**	**111,1**
9	E119	Diabetes mellitus no insulinodependiente sin mencion de complicacion	0	0	0	0	0	0	2	1	6	4	**13**	**1,16**	**90,3**
10	M059	Artritis reumatoide seropositiva, sin otra especificacion	0	0	0	0	0	1	1	1	4	5	**12**	**1,08**	**83,3**
11	M511	Trastorno de disco lumbar y otros, con radiculopatia	0	0	0	0	1	3	3	0	3	2	**12**	**1,08**	**83,3**
12	K295	Gastritis cronica, no especificada	0	0	0	0	3	0	2	2	4	0	**11**	**0,99**	**76,4**
13	K051	Gingivitis cronica	0	0	0	0	2	3	0	1	2	2	**10**	**0,9**	**69,4**
14	J030	Amigdalitis estreptococica	0	2	0	0	2	2	2	0	1	0	**9**	**0,81**	**62,5**
15	M751	Sindrome de manguito rotatorio	0	0	0	0	1	1	1	1	4	1	**9**	**0,81**	**62,5**
Otras causas			**31**	**20**	**13**	**39**	**165**	**178**	**101**	**35**	**143**	**75**	**800**	**71,7**	**--**
Total			**32**	**23**	**18**	**43**	**210**	**229**	**140**	**59**	**224**	**138**	**1.116**	**100**	**--**

15 PRIMERAS CAUSAS DE MORBILIDAD ATENDIDA EN CONSULTA EXTERNA Y ODONTOLOGICA SEGÚN SEXO Y GRUPOS DE EDAD

MUNICIPIO DE CONTADERO - AÑO 2023

Fuente: Subdirección de Salud Pública IDSN, Cubos SISPRO - RIPS / Ministerio de Salud y Protección Social

No	CIE-10	Diagnóstico	De 0 a 4 años		De 5 a 14 años		De 15 a 44 años		De 45 a 59 años		De 60 años o más		Total	%	Tasa * 100,000 Hb
			F	M	F	M	F	M	F	M	F	M			
1	I10X	Hipertension esencial (primaria)	0	0	0	0	5	9	24	16	81	54	**189**	**8,04**	**2494,1**
2	K029	Caries dental, no especificada	4	4	8	12	28	15	4	6	3	4	**88**	**3,74**	**1161,3**
3	N390	Infeccion de vias urinarias, sitio no especificado	0	0	2	0	16	3	9	1	8	9	**48**	**2,04**	**633,4**
4	N40X	Hiperplasia de la prostata	0	0	0	0	0	1	0	6	0	37	**44**	**1,87**	**1176,8**
5	A09X	Diarrea y gastroenteritis de presunto origen infeccioso	1	4	1	0	6	1	5	3	7	9	**37**	**1,57**	**488,3**
6	H521	Miopia	0	0	1	0	6	7	5	4	7	5	**35**	**1,49**	**461,9**
7	E039	Hipotiroidismo, no especificado	0	0	0	1	12	1	4	1	9	4	**32**	**1,36**	**422,3**
8	E780	Hipercolesterolemia pura	0	0	0	1	9	2	11	1	2	3	**29**	**1,23**	**382,7**
9	K021	Caries de la dentina	2	7	1	4	5	3	1	1	1	3	**28**	**1,19**	**369,5**
10	K297	Gastritis, no especificada	0	0	3	1	10	5	3	1	4	1	**28**	**1,19**	**369,5**
11	K295	Gastritis cronica, no especificada	0	0	0	0	3	5	6	5	4	2	**25**	**1,06**	**329,9**
12	J189	Neumonia, no especificada	2	3	4	2	3	1	2	0	1	6	**24**	**1,02**	**316,7**
13	M545	Lumbago no especificado	0	0	1	0	11	3	4	2	2	1	**24**	**1,02**	**316,7**
14	N870	Displasia cervical leve	0	0	0	0	12	0	6	0	6	0	**24**	**1,02**	**625,2**
15	N912	Amenorrea, sin otra especificacion	0	0	0	0	23	0	0	0	0	0	**23**	**0,98**	**599,1**
Otras causas			**31**	**64**	**79**	**90**	**372**	**242**	**225**	**110**	**241**	**219**	**1.673**	**71,2**	**--**
Total			**40**	**82**	**100**	**111**	**521**	**298**	**309**	**157**	**376**	**357**	**2.351**	**100**	**--**

15 PRIMERAS CAUSAS DE MORBILIDAD ATENDIDA EN CONSULTA EXTERNA Y ODONTOLOGICA SEGÚN SEXO Y GRUPOS DE EDAD

MUNICIPIO DE CORDOBA - AÑO 2023

Fuente: Subdirección de Salud Pública IDSN, Cubos SISPRO - RIPS / Ministerio de Salud y Protección Social

No	CIE-10	Diagnóstico	De 0 a 4 años		De 5 a 14 años		De 15 a 44 años		De 45 a 59 años		De 60 años o más		Total	%	Tasa * 100,000 Hb
			F	M	F	M	F	M	F	M	F	M			
1	I10X	Hipertension esencial (primaria)	0	0	0	0	8	7	48	12	188	106	**369**	**7,41**	**2274,5**
2	K021	Caries de la dentina	7	12	30	19	55	34	20	12	22	10	**221**	**4,44**	**1362,3**
3	H521	Miopia	2	3	8	9	18	9	16	10	23	17	**115**	**2,31**	**708,9**
4	K295	Gastritis cronica, no especificada	0	0	0	0	29	13	25	12	14	4	**97**	**1,95**	**597,9**
5	N40X	Hiperplasia de la prostata	0	0	0	0	0	2	0	18	0	68	**88**	**1,77**	**1126,9**
6	N390	Infeccion de vias urinarias, sitio no especificado	1	2	7	2	30	3	15	6	14	1	**81**	**1,63**	**499,3**
7	K051	Gingivitis cronica	1	1	10	0	28	18	1	7	3	4	**73**	**1,47**	**450**
8	K040	Pulpitis	0	1	0	2	22	8	14	12	6	3	**68**	**1,37**	**419,2**
9	M545	Lumbago no especificado	0	0	1	2	16	7	18	0	15	7	**66**	**1,33**	**406,8**
10	E039	Hipotiroidismo, no especificado	0	2	3	1	26	3	12	5	10	2	**64**	**1,29**	**394,5**
11	A09X	Diarrea y gastroenteritis de presunto origen infeccioso	3	3	2	5	11	10	6	7	9	7	**63**	**1,27**	**388,3**
12	E119	Diabetes mellitus no insulinodependiente sin mencion de complicacion	0	0	0	0	0	2	10	5	28	6	**51**	**1,02**	**314,4**
13	K028	Otras caries dentales	0	1	1	1	15	13	8	5	3	4	**51**	**1,02**	**314,4**
14	M544	Lumbago con ciatica	0	0	0	0	12	6	8	4	9	5	**44**	**0,88**	**271,2**
15	M255	Dolor en articulacion	2	0	3	0	9	3	9	1	10	3	**40**	**0,8**	**246,6**
Otras causas			**89**	**120**	**176**	**179**	**959**	**429**	**510**	**169**	**557**	**301**	**3.489**	**70,1**	**--**
Total			**105**	**145**	**241**	**220**	**1.238**	**567**	**720**	**285**	**911**	**548**	**4.980**	**100**	**--**

15 PRIMERAS CAUSAS DE MORBILIDAD ATENDIDA EN CONSULTA EXTERNA Y ODONTOLOGICA SEGÚN SEXO Y GRUPOS DE EDAD

MUNICIPIO DE CUASPUD - AÑO 2023

Fuente: Subdirección de Salud Pública IDSN, Cubos SISPRO - RIPS / Ministerio de Salud y Protección Social

No	CIE-10	Diagnóstico	De 0 a 4 años		De 5 a 14 años		De 15 a 44 años		De 45 a 59 años		De 60 años o más		Total	%	Tasa * 100,000 Hb
			F	M	F	M	F	M	F	M	F	M			
1	I10X	Hipertension esencial (primaria)	0	0	0	0	4	3	45	15	221	111	**399**	**11,11**	**4148,5**
2	H521	Miopia	2	2	9	5	29	14	26	16	29	23	**155**	**4,32**	**1611,6**
3	M545	Lumbago no especificado	0	0	0	0	15	16	18	3	19	10	**81**	**2,26**	**842,2**
4	E039	Hipotiroidismo, no especificado	0	0	0	0	22	10	14	1	12	4	**63**	**1,75**	**655**
5	K295	Gastritis cronica, no especificada	0	0	0	0	13	6	15	5	17	6	**62**	**1,73**	**644,6**
6	N390	Infeccion de vias urinarias, sitio no especificado	0	0	7	1	25	1	9	0	5	3	**51**	**1,42**	**530,3**
7	A09X	Diarrea y gastroenteritis de presunto origen infeccioso	0	0	1	6	8	4	4	2	11	5	**41**	**1,14**	**426,3**
8	E119	Diabetes mellitus no insulinodependiente sin mencion de complicacion	0	0	0	0	1	0	7	7	17	9	**41**	**1,14**	**426,3**
9	N40X	Hiperplasia de la prostata	0	0	0	0	0	1	0	6	0	32	**39**	**1,09**	**830**
10	O268	Otras complicaciones especificadas relacionadas con el embarazo	0	0	0	0	37	0	0	0	0	0	**37**	**1,03**	**752,2**
11	M169	Coxartrosis, no especificada	0	0	0	0	3	3	5	5	14	6	**36**	**1**	**374,3**
12	E669	Obesidad, no especificada	0	0	2	1	9	1	6	1	12	3	**35**	**0,97**	**363,9**
13	M179	Gonartrosis, no especificada	0	0	0	0	2	0	6	4	17	6	**35**	**0,97**	**363,9**
14	H919	Hipoacusia, no especificada	0	0	0	0	6	2	0	3	9	12	**32**	**0,89**	**332,7**
15	M541	Radiculopatia	0	0	0	0	3	4	7	1	11	1	**27**	**0,75**	**280,7**
Otras causas			**44**	**61**	**160**	**172**	**583**	**313**	**301**	**144**	**402**	**276**	**2.456**	**68,4**	**--**
Total			**46**	**63**	**179**	**185**	**760**	**378**	**463**	**213**	**796**	**507**	**3.590**	**100**	**--**

15 PRIMERAS CAUSAS DE MORBILIDAD ATENDIDA EN CONSULTA EXTERNA Y ODONTOLOGICA SEGÚN SEXO Y GRUPOS DE EDAD

MUNICIPIO DE CUMBAL - AÑO 2023

Fuente: Subdirección de Salud Pública IDSN, Cubos SISPRO - RIPS / Ministerio de Salud y Protección Social

No	CIE-10	Diagnóstico	De 0 a 4 años		De 5 a 14 años		De 15 a 44 años		De 45 a 59 años		De 60 años o más		Total	%	Tasa * 100,000 Hb
			F	M	F	M	F	M	F	M	F	M			
1	I10X	Hipertension esencial (primaria)	1	0	1	1	29	28	155	76	641	380	**1.312**	**6,47**	**3399,1**
2	K050	Gingivitis aguda	49	38	199	181	219	180	33	33	40	36	**1.008**	**4,97**	**2611,5**
3	K036	Depositos [acreciones] en los dientes	0	0	35	31	259	163	77	49	73	103	**790**	**3,9**	**2046,7**
4	K021	Caries de la dentina	27	24	85	68	223	110	42	29	10	9	**627**	**3,09**	**1624,4**
5	H521	Miopia	5	8	33	31	105	58	56	44	94	58	**492**	**2,43**	**1274,6**
6	N390	Infeccion de vias urinarias, sitio no especificado	17	5	24	1	133	27	48	5	39	17	**316**	**1,56**	**818,7**
7	E039	Hipotiroidismo, no especificado	2	0	7	5	105	19	61	12	49	18	**278**	**1,37**	**720,2**
8	M545	Lumbago no especificado	0	1	5	1	64	46	49	25	36	30	**257**	**1,27**	**665,8**
9	J00X	Rinofaringitis aguda (resfriado comun)	25	21	18	32	56	41	16	12	13	15	**249**	**1,23**	**645,1**
10	I129	Enfermedad renal hipertensiva sin insuficiencia renal	0	0	0	0	0	0	13	1	165	67	**246**	**1,21**	**637,3**
11	E119	Diabetes mellitus no insulinodependiente sin mencion de complicacion	0	0	0	0	7	4	64	21	99	40	**235**	**1,16**	**608,8**
12	N40X	Hiperplasia de la prostata	0	0	0	0	0	8	0	49	0	159	**216**	**1,07**	**1148,8**
13	K295	Gastritis cronica, no especificada	0	0	0	1	55	27	34	26	31	15	**189**	**0,93**	**489,6**
14	A09X	Diarrea y gastroenteritis de presunto origen infeccioso	11	8	7	11	46	28	18	8	19	30	**186**	**0,92**	**481,9**
15	K020	Caries limitada al esmalte	3	6	23	21	60	25	19	8	3	3	**171**	**0,84**	**443**
Otras causas			**450**	**445**	**757**	**754**	**3.476**	**1.637**	**1.958**	**803**	**1.996**	**1.431**	**13.707**	**67,6**	**--**
Total			**590**	**556**	**1.194**	**1.138**	**4.837**	**2.401**	**2.643**	**1.201**	**3.308**	**2.411**	**20.279**	**100**	**--**

15 PRIMERAS CAUSAS DE MORBILIDAD ATENDIDA EN CONSULTA EXTERNA Y ODONTOLOGICA SEGÚN SEXO Y GRUPOS DE EDAD

MUNICIPIO DE CUMBITARA - AÑO 2023

Fuente: Subdirección de Salud Pública IDSN, Cubos SISPRO - RIPS / Ministerio de Salud y Protección Social

No	CIE-10	Diagnóstico	De 0 a 4 años		De 5 a 14 años		De 15 a 44 años		De 45 a 59 años		De 60 años o más		Total	%	Tasa * 100,000 Hb
			F	M	F	M	F	M	F	M	F	M			
1	I10X	Hipertension esencial (primaria)	0	0	0	0	21	12	45	15	191	124	**408**	**14,97**	**6632**
2	K021	Caries de la dentina	8	12	30	30	84	43	22	15	5	2	**251**	**9,21**	**4080**
3	K020	Caries limitada al esmalte	10	10	23	25	63	30	12	10	3	1	**187**	**6,86**	**3039,7**
4	N390	Infeccion de vias urinarias, sitio no especificado	2	2	3	1	12	8	12	2	20	8	**70**	**2,57**	**1137,8**
5	E780	Hipercolesterolemia pura	0	0	0	0	11	2	7	5	8	3	**36**	**1,32**	**585,2**
6	M545	Lumbago no especificado	0	0	0	0	7	6	4	3	6	7	**33**	**1,21**	**536,4**
7	H578	Otros trastornos especificados del ojo y sus anexos	0	0	0	0	3	4	3	1	12	8	**31**	**1,14**	**503,9**
8	G409	Epilepsia, tipo no especificado	0	2	0	0	5	5	3	6	2	3	**26**	**0,95**	**422,6**
9	M255	Dolor en articulacion	0	0	0	1	4	3	4	4	6	4	**26**	**0,95**	**422,6**
10	E039	Hipotiroidismo, no especificado	0	0	0	0	9	0	10	0	3	2	**24**	**0,88**	**390,1**
11	K295	Gastritis cronica, no especificada	0	0	0	0	7	3	2	1	3	7	**23**	**0,84**	**373,9**
12	N760	Vaginitis aguda	0	0	0	0	17	0	2	0	4	0	**23**	**0,84**	**765,9**
13	J00X	Rinofaringitis aguda (resfriado comun)	1	6	1	4	5	3	1	0	0	1	**22**	**0,81**	**357,6**
14	K040	Pulpitis	2	0	1	3	6	0	2	0	4	4	**22**	**0,81**	**357,6**
15	E119	Diabetes mellitus no insulinodependiente sin mencion de complicacion	0	0	0	0	1	0	5	3	8	4	**21**	**0,77**	**341,4**
Otras causas			**45**	**87**	**57**	**73**	**377**	**185**	**158**	**79**	**222**	**240**	**1.523**	**55,9**	**--**
Total			**68**	**119**	**115**	**137**	**632**	**304**	**292**	**144**	**497**	**418**	**2.726**	**100**	**--**

15 PRIMERAS CAUSAS DE MORBILIDAD ATENDIDA EN CONSULTA EXTERNA Y ODONTOLOGICA SEGÚN SEXO Y GRUPOS DE EDAD

MUNICIPIO DE CHACHAGUI - AÑO 2023

Fuente: Subdirección de Salud Pública IDSN, Cubos SISPRO - RIPS / Ministerio de Salud y Protección Social

No	CIE-10	Diagnóstico	De 0 a 4 años		De 5 a 14 años		De 15 a 44 años		De 45 a 59 años		De 60 años o más		Total	%	Tasa * 100,000 Hb
			F	M	F	M	F	M	F	M	F	M			
1	I10X	Hipertension esencial (primaria)	0	1	4	2	14	5	34	10	57	48	**175**	**9,81**	**1103,4**
2	K021	Caries de la dentina	6	17	25	31	43	16	14	4	7	4	**167**	**9,37**	**1053**
3	J00X	Rinofaringitis aguda (resfriado comun)	8	13	4	8	7	14	6	5	0	8	**73**	**4,09**	**460,3**
4	A099	Gastroenteritis y colitis de origen no especificado	1	1	2	1	14	5	3	0	3	3	**33**	**1,85**	**208,1**
5	N390	Infeccion de vias urinarias, sitio no especificado	1	0	2	1	22	3	1	0	2	1	**33**	**1,85**	**208,1**
6	H527	Trastorno de la refraccion, no especificado	0	0	6	1	6	3	6	1	2	4	**29**	**1,63**	**182,8**
7	K040	Pulpitis	0	0	1	1	15	8	3	1	0	0	**29**	**1,63**	**182,8**
8	E119	Diabetes mellitus no insulinodependiente sin mencion de complicacion	0	0	0	0	1	0	4	0	12	7	**24**	**1,35**	**151,3**
9	K297	Gastritis, no especificada	0	0	3	1	5	4	2	2	4	2	**23**	**1,29**	**145**
10	J030	Amigdalitis estreptococica	2	5	4	5	3	1	0	1	0	0	**21**	**1,18**	**132,4**
11	M545	Lumbago no especificado	0	0	0	0	7	7	1	2	2	1	**20**	**1,12**	**126,1**
12	E039	Hipotiroidismo, no especificado	0	0	0	0	5	0	8	0	4	1	**18**	**1,01**	**113,5**
13	G409	Epilepsia, tipo no especificado	0	1	2	3	3	5	0	0	1	2	**17**	**0,95**	**107,2**
14	H578	Otros trastornos especificados del ojo y sus anexos	0	0	2	1	2	3	2	1	2	0	**13**	**0,73**	**82**
15	J039	Amigdalitis aguda, no especificada	1	2	1	2	3	2	1	0	0	0	**12**	**0,67**	**75,7**
Otras causas			**32**	**42**	**72**	**71**	**260**	**204**	**97**	**72**	**150**	**96**	**1.096**	**61,5**	**--**
Total			**51**	**82**	**128**	**128**	**410**	**280**	**182**	**99**	**246**	**177**	**1.783**	**100**	**--**

15 PRIMERAS CAUSAS DE MORBILIDAD ATENDIDA EN CONSULTA EXTERNA Y ODONTOLOGICA SEGÚN SEXO Y GRUPOS DE EDAD

MUNICIPIO DE EL CHARCO - AÑO 2023

Fuente: Subdirección de Salud Pública IDSN, Cubos SISPRO - RIPS / Ministerio de Salud y Protección Social

No	CIE-10	Diagnóstico	De 0 a 4 años		De 5 a 14 años		De 15 a 44 años		De 45 a 59 años		De 60 años o más		Total	%	Tasa * 100,000 Hb
			F	M	F	M	F	M	F	M	F	M			
1	K051	Gingivitis cronica	213	246	329	288	303	61	23	12	11	10	**1.496**	**16,63**	**6476,5**
2	K021	Caries de la dentina	79	76	189	152	171	68	38	19	14	9	**815**	**9,06**	**3528,3**
3	I10X	Hipertension esencial (primaria)	0	2	0	0	59	24	135	54	228	147	**649**	**7,21**	**2809,6**
4	K083	Raiz dental retenida	3	6	41	37	56	12	10	7	4	7	**183**	**2,03**	**792,2**
5	N390	Infeccion de vias urinarias, sitio no especificado	5	6	11	6	82	12	12	7	13	5	**159**	**1,77**	**688,3**
6	J00X	Rinofaringitis aguda (resfriado comun)	31	43	9	12	13	10	2	1	2	0	**123**	**1,37**	**532,5**
7	K020	Caries limitada al esmalte	16	25	19	26	14	4	1	3	2	0	**110**	**1,22**	**476,2**
8	B509	Paludismo debido a plasmodium falciparum, sin otra especificacion	4	2	17	19	32	31	4	0	0	0	**109**	**1,21**	**471,9**
9	K040	Pulpitis	1	0	14	14	49	13	9	4	1	4	**109**	**1,21**	**471,9**
10	J069	Infeccion aguda de las vias respiratorias superiores, no especificada	37	30	3	11	9	4	3	1	3	2	**103**	**1,14**	**445,9**
11	M545	Lumbago no especificado	0	0	0	0	34	19	14	16	8	12	**103**	**1,14**	**445,9**
12	O471	Falso trabajo de parto antes de la 37 y mas semanas completas de gestacion	0	0	1	0	79	0	0	0	0	0	**80**	**0,89**	**698,8**
13	O809	Parto unico espontaneo, sin otra especificacion	0	0	0	0	76	0	0	0	0	0	**76**	**0,84**	**663,9**
14	J22X	Infeccion aguda no especificada de las vias respiratorias inferiores	12	34	2	5	4	5	1	0	5	1	**69**	**0,77**	**298,7**
15	A090	Otras gastroenteritis y colitis de origen infeccioso	14	17	3	4	16	6	1	2	1	3	**67**	**0,74**	**290,1**
Otras causas			**330**	**402**	**306**	**338**	**1.528**	**574**	**377**	**205**	**316**	**370**	**4.746**	**52,8**	**--**
Total			**745**	**889**	**944**	**912**	**2.525**	**843**	**630**	**331**	**608**	**570**	**8.997**	**100**	**--**

15 PRIMERAS CAUSAS DE MORBILIDAD ATENDIDA EN CONSULTA EXTERNA Y ODONTOLOGICA SEGÚN SEXO Y GRUPOS DE EDAD

MUNICIPIO DE EL PEÑOL - AÑO 2023

Fuente: Subdirección de Salud Pública IDSN, Cubos SISPRO - RIPS / Ministerio de Salud y Protección Social

No	CIE-10	Diagnóstico	De 0 a 4 años		De 5 a 14 años		De 15 a 44 años		De 45 a 59 años		De 60 años o más		Total	%	Tasa * 100,000 Hb
			F	M	F	M	F	M	F	M	F	M			
1	I10X	Hipertension esencial (primaria)	0	0	0	0	5	1	18	4	18	15	**61**	**11,78**	**788,7**
2	H527	Trastorno de la refraccion, no especificado	0	0	0	1	2	1	3	2	1	1	**11**	**2,12**	**142,2**
3	N390	Infeccion de vias urinarias, sitio no especificado	1	0	0	0	3	0	2	0	1	4	**11**	**2,12**	**142,2**
4	E039	Hipotiroidismo, no especificado	0	0	0	0	4	3	3	0	0	0	**10**	**1,93**	**129,3**
5	M545	Lumbago no especificado	0	0	1	0	0	2	2	1	1	1	**8**	**1,54**	**103,4**
6	B977	Papilomavirus como causa de enfermedades clasificadas en otros capitulos	0	0	0	0	0	0	3	0	4	0	**7**	**1,35**	**90,5**
7	K021	Caries de la dentina	0	1	2	0	1	2	0	0	0	1	**7**	**1,35**	**90,5**
8	M892	Otros trastornos del desarrollo y crecimiento oseo	1	3	2	1	0	0	0	0	0	0	**7**	**1,35**	**90,5**
9	E119	Diabetes mellitus no insulinodependiente sin mencion de complicacion	0	0	0	0	0	0	1	1	2	2	**6**	**1,16**	**77,6**
10	I839	Venas varicosas de los miembros inferiores sin ulcera ni inflamacion	0	0	0	0	3	0	2	1	0	0	**6**	**1,16**	**77,6**
11	K409	Hernia inguinal unilateral o no especificada, sin obstrucion ni gangrena	0	1	0	0	0	0	0	1	0	4	**6**	**1,16**	**77,6**
12	M150	(osteo)artrosis primaria generalizada	0	0	0	0	0	0	3	0	2	1	**6**	**1,16**	**77,6**
13	F200	Esquizofrenia paranoide	0	0	0	0	0	2	1	0	2	0	**5**	**0,97**	**64,6**
14	I255	Cardiomiopatia isquemica	0	0	0	0	0	0	0	1	1	3	**5**	**0,97**	**64,6**
15	M255	Dolor en articulacion	0	0	0	0	3	1	1	0	0	0	**5**	**0,97**	**64,6**
Otras causas			**20**	**7**	**16**	**17**	**82**	**62**	**38**	**25**	**39**	**51**	**357**	**68,9**	**--**
Total			**22**	**12**	**21**	**19**	**103**	**74**	**77**	**36**	**71**	**83**	**518**	**100**	**--**

15 PRIMERAS CAUSAS DE MORBILIDAD ATENDIDA EN CONSULTA EXTERNA Y ODONTOLOGICA SEGÚN SEXO Y GRUPOS DE EDAD

MUNICIPIO DE EL ROSARIO - AÑO 2023

Fuente: Subdirección de Salud Pública IDSN, Cubos SISPRO - RIPS / Ministerio de Salud y Protección Social

No	CIE-10	Diagnóstico	De 0 a 4 años		De 5 a 14 años		De 15 a 44 años		De 45 a 59 años		De 60 años o más		Total	%	Tasa * 100,000 Hb
			F	M	F	M	F	M	F	M	F	M			
1	K021	Caries de la dentina	24	29	99	93	258	143	44	36	19	12	**757**	**13,3**	**5894,3**
2	I10X	Hipertension esencial (primaria)	1	0	0	0	25	4	120	49	262	199	**660**	**11,59**	**5139**
3	K036	Depositos [acreciones] en los dientes	0	0	13	8	58	42	17	13	3	6	**160**	**2,81**	**1245,8**
4	G409	Epilepsia, tipo no especificado	0	1	0	1	24	25	29	22	8	11	**121**	**2,13**	**942,1**
5	K083	Raiz dental retenida	2	1	15	12	16	15	16	9	6	9	**101**	**1,77**	**786,4**
6	N390	Infeccion de vias urinarias, sitio no especificado	3	1	3	3	41	5	16	4	10	4	**90**	**1,58**	**700,8**
7	K297	Gastritis, no especificada	0	0	4	0	12	12	19	6	17	8	**78**	**1,37**	**607,3**
8	H578	Otros trastornos especificados del ojo y sus anexos	0	1	3	2	7	7	10	7	22	18	**77**	**1,35**	**599,5**
9	E119	Diabetes mellitus no insulinodependiente sin mencion de complicacion	0	0	0	0	7	1	15	8	28	14	**73**	**1,28**	**568,4**
10	M545	Lumbago no especificado	0	0	1	0	15	9	9	9	7	5	**55**	**0,97**	**428,2**
11	J00X	Rinofaringitis aguda (resfriado comun)	7	9	5	11	6	7	2	0	5	1	**53**	**0,93**	**412,7**
12	S025	Fractura de los dientes	1	0	3	1	15	6	14	2	1	2	**45**	**0,79**	**350,4**
13	E109	Diabetes mellitus insulinodependiente sin mencion de complicacion	0	0	0	0	4	4	12	4	14	3	**41**	**0,72**	**319,2**
14	N40X	Hiperplasia de la prostata	0	0	0	0	0	0	0	8	0	29	**37**	**0,65**	**574,9**
15	A090	Otras gastroenteritis y colitis de origen infeccioso	4	8	0	4	6	4	0	2	7	1	**36**	**0,63**	**280,3**
Otras causas			**117**	**96**	**180**	**187**	**886**	**399**	**467**	**209**	**462**	**306**	**3.309**	**58,1**	**--**
Total			**159**	**146**	**326**	**322**	**1.380**	**683**	**790**	**388**	**871**	**628**	**5.693**	**100**	**--**

15 PRIMERAS CAUSAS DE MORBILIDAD ATENDIDA EN CONSULTA EXTERNA Y ODONTOLOGICA SEGÚN SEXO Y GRUPOS DE EDAD

MUNICIPIO DE EL TABLON DE GOMEZ - AÑO 2023

Fuente: Subdirección de Salud Pública IDSN, Cubos SISPRO - RIPS / Ministerio de Salud y Protección Social

No	CIE-10	Diagnóstico	De 0 a 4 años		De 5 a 14 años		De 15 a 44 años		De 45 a 59 años		De 60 años o más		Total	%	Tasa * 100,000 Hb
			F	M	F	M	F	M	F	M	F	M			
1	I10X	Hipertension esencial (primaria)	0	0	1	0	17	9	81	42	230	170	**550**	**12,46**	**3664,5**
2	K021	Caries de la dentina	8	12	40	37	101	50	15	7	7	1	**278**	**6,3**	**1852,2**
3	J00X	Rinofaringitis aguda (resfriado comun)	8	12	2	6	30	8	7	1	8	2	**84**	**1,9**	**559,7**
4	K297	Gastritis, no especificada	1	0	7	1	23	13	10	3	13	2	**73**	**1,65**	**486,4**
5	N390	Infeccion de vias urinarias, sitio no especificado	5	0	8	0	18	5	14	2	10	8	**70**	**1,59**	**466,4**
6	E119	Diabetes mellitus no insulinodependiente sin mencion de complicacion	0	0	0	0	5	1	10	9	22	11	**58**	**1,31**	**386,4**
7	E039	Hipotiroidismo, no especificado	1	0	0	0	15	0	14	3	13	8	**54**	**1,22**	**359,8**
8	H521	Miopia	0	1	1	3	15	9	9	2	2	9	**51**	**1,16**	**339,8**
9	M545	Lumbago no especificado	0	0	1	0	19	6	5	4	10	6	**51**	**1,16**	**339,8**
10	N40X	Hiperplasia de la prostata	0	0	0	0	0	1	0	11	0	39	**51**	**1,16**	**673,4**
11	K029	Caries dental, no especificada	3	2	5	9	19	9	2	1	0	0	**50**	**1,13**	**333,1**
12	K295	Gastritis cronica, no especificada	0	0	0	0	8	6	12	4	12	7	**49**	**1,11**	**326,5**
13	G800	Paralisis cerebral espastica	4	4	1	4	0	3	2	2	12	16	**48**	**1,09**	**319,8**
14	M511	Trastorno de disco lumbar y otros, con radiculopatia	0	0	0	0	12	3	8	6	5	4	**38**	**0,86**	**253,2**
15	H110	Pterigion	0	0	0	0	5	7	4	3	6	8	**33**	**0,75**	**219,9**
Otras causas			**91**	**98**	**112**	**158**	**751**	**374**	**381**	**200**	**413**	**298**	**2.876**	**65,2**	**--**
Total			**121**	**129**	**178**	**218**	**1.038**	**504**	**574**	**300**	**763**	**589**	**4.414**	**100**	**--**

15 PRIMERAS CAUSAS DE MORBILIDAD ATENDIDA EN CONSULTA EXTERNA Y ODONTOLOGICA SEGÚN SEXO Y GRUPOS DE EDAD

MUNICIPIO DE EL TAMBO - AÑO 2023

Fuente: Subdirección de Salud Pública IDSN, Cubos SISPRO - RIPS / Ministerio de Salud y Protección Social

No	CIE-10	Diagnóstico	De 0 a 4 años		De 5 a 14 años		De 15 a 44 años		De 45 a 59 años		De 60 años o más		Total	%	Tasa * 100,000 Hb
			F	M	F	M	F	M	F	M	F	M			
1	I10X	Hipertension esencial (primaria)	0	0	0	0	26	19	102	36	311	206	**700**	**10,98**	**4726,2**
2	K021	Caries de la dentina	12	11	61	67	181	104	32	28	7	7	**510**	**8**	**3443,4**
3	K020	Caries limitada al esmalte	12	5	50	53	106	55	20	13	3	5	**322**	**5,05**	**2174,1**
4	E039	Hipotiroidismo, no especificado	0	0	0	0	39	4	37	13	34	16	**143**	**2,24**	**965,5**
5	H578	Otros trastornos especificados del ojo y sus anexos	1	2	0	1	10	6	19	7	32	20	**98**	**1,54**	**661,7**
6	N390	Infeccion de vias urinarias, sitio no especificado	1	1	6	0	51	2	13	1	13	9	**97**	**1,52**	**654,9**
7	J039	Amigdalitis aguda, no especificada	4	7	11	20	20	14	4	0	5	3	**88**	**1,38**	**594,2**
8	J029	Faringitis aguda, no especificada	3	7	16	11	12	11	8	2	6	8	**84**	**1,32**	**567,1**
9	K083	Raiz dental retenida	0	0	20	13	13	10	5	5	1	11	**78**	**1,22**	**526,6**
10	A099	Gastroenteritis y colitis de origen no especificado	8	13	6	7	12	8	5	1	9	4	**73**	**1,14**	**492,9**
11	E669	Obesidad, no especificada	1	1	3	3	20	0	26	2	14	2	**72**	**1,13**	**486,1**
12	M545	Lumbago no especificado	0	0	0	0	20	15	13	3	16	5	**72**	**1,13**	**486,1**
13	J00X	Rinofaringitis aguda (resfriado comun)	7	14	6	11	13	3	4	2	2	2	**64**	**1**	**432,1**
14	K297	Gastritis, no especificada	0	0	2	2	11	9	13	9	7	9	**62**	**0,97**	**418,6**
15	E119	Diabetes mellitus no insulinodependiente sin mencion de complicacion	0	0	0	1	2	1	16	6	24	10	**60**	**0,94**	**405,1**
Otras causas			**82**	**131**	**138**	**185**	**915**	**564**	**490**	**273**	**572**	**503**	**3.853**	**60,4**	**--**
Total			**131**	**192**	**319**	**374**	**1.451**	**825**	**807**	**401**	**1.056**	**820**	**6.376**	**100**	**--**

15 PRIMERAS CAUSAS DE MORBILIDAD ATENDIDA EN CONSULTA EXTERNA Y ODONTOLOGICA SEGÚN SEXO Y GRUPOS DE EDAD

MUNICIPIO DE FUNES - AÑO 2023

Fuente: Subdirección de Salud Pública IDSN, Cubos SISPRO - RIPS / Ministerio de Salud y Protección Social

No	CIE-10	Diagnóstico	De 0 a 4 años		De 5 a 14 años		De 15 a 44 años		De 45 a 59 años		De 60 años o más		Total	%	Tasa * 100,000 Hb
			F	M	F	M	F	M	F	M	F	M			
1	I10X	Hipertension esencial (primaria)	0	0	2	1	2	4	19	5	51	25	**109**	**7,93**	**1456,1**
2	K021	Caries de la dentina	1	3	4	5	20	6	1	2	0	0	**42**	**3,06**	**561**
3	H521	Miopia	0	0	2	3	4	1	4	5	6	3	**28**	**2,04**	**374**
4	E039	Hipotiroidismo, no especificado	0	0	0	2	13	0	3	1	5	2	**26**	**1,89**	**347,3**
5	K297	Gastritis, no especificada	0	0	0	0	4	7	3	0	3	3	**20**	**1,46**	**267,2**
6	M511	Trastorno de disco lumbar y otros, con radiculopatia	0	0	0	0	2	4	4	4	0	2	**16**	**1,16**	**213,7**
7	N390	Infeccion de vias urinarias, sitio no especificado	1	1	0	0	5	1	1	0	5	2	**16**	**1,16**	**213,7**
8	N40X	Hiperplasia de la prostata	0	0	0	0	0	1	0	2	0	13	**16**	**1,16**	**430,3**
9	H110	Pterigion	0	0	0	0	2	0	1	2	6	4	**15**	**1,09**	**200,4**
10	M545	Lumbago no especificado	0	0	0	0	3	1	7	2	1	1	**15**	**1,09**	**200,4**
11	I839	Venas varicosas de los miembros inferiores sin ulcera ni inflamacion	0	0	0	0	1	0	7	0	5	0	**13**	**0,95**	**173,7**
12	K040	Pulpitis	0	0	0	2	4	4	2	1	0	0	**13**	**0,95**	**173,7**
13	M069	Artritis reumatoide, no especificada	0	0	0	0	1	2	4	1	4	1	**13**	**0,95**	**173,7**
14	H000	Orzuelo y otras inflamaciones profundas del parpado	0	0	2	1	0	1	2	0	3	2	**11**	**0,8**	**146,9**
15	S025	Fractura de los dientes	0	0	0	0	2	5	2	1	1	0	**11**	**0,8**	**146,9**
Otras causas			**25**	**20**	**42**	**57**	**246**	**144**	**125**	**52**	**185**	**114**	**1.010**	**73,5**	**--**
Total			**27**	**24**	**52**	**71**	**309**	**181**	**185**	**78**	**275**	**172**	**1.374**	**100**	**--**

15 PRIMERAS CAUSAS DE MORBILIDAD ATENDIDA EN CONSULTA EXTERNA Y ODONTOLOGICA SEGÚN SEXO Y GRUPOS DE EDAD

MUNICIPIO DE GUACHUCAL - AÑO 2023

Fuente: Subdirección de Salud Pública IDSN, Cubos SISPRO - RIPS / Ministerio de Salud y Protección Social

No	CIE-10	Diagnóstico	De 0 a 4 años		De 5 a 14 años		De 15 a 44 años		De 45 a 59 años		De 60 años o más		Total	%	Tasa * 100,000 Hb
			F	M	F	M	F	M	F	M	F	M			
1	K021	Caries de la dentina	28	39	130	121	303	123	108	45	25	20	**942**	**6,35**	**4631,7**
2	I10X	Hipertension esencial (primaria)	0	0	0	0	19	10	103	30	428	264	**854**	**5,76**	**4199**
3	H521	Miopia	3	3	33	17	88	45	46	24	49	36	**344**	**2,32**	**1691,4**
4	J00X	Rinofaringitis aguda (resfriado comun)	17	26	28	33	66	33	18	12	14	8	**255**	**1,72**	**1253,8**
5	N390	Infeccion de vias urinarias, sitio no especificado	7	4	17	6	101	5	44	3	29	9	**225**	**1,52**	**1106,3**
6	M545	Lumbago no especificado	0	0	1	6	49	46	38	22	29	19	**210**	**1,42**	**1032,5**
7	E039	Hipotiroidismo, no especificado	2	0	3	0	55	12	46	7	47	11	**183**	**1,23**	**899,8**
8	A099	Gastroenteritis y colitis de origen no especificado	7	12	13	13	42	19	13	7	10	7	**143**	**0,96**	**703,1**
9	M255	Dolor en articulacion	0	1	1	1	29	17	37	9	32	7	**134**	**0,9**	**658,9**
10	N40X	Hiperplasia de la prostata	0	0	0	0	0	5	0	29	0	100	**134**	**0,9**	**1371,7**
11	J030	Amigdalitis estreptococica	3	9	23	24	28	12	15	3	4	4	**125**	**0,84**	**614,6**
12	M069	Artritis reumatoide, no especificada	0	0	0	0	30	3	36	5	36	8	**118**	**0,8**	**580,2**
13	E119	Diabetes mellitus no insulinodependiente sin mencion de complicacion	0	0	0	0	5	0	26	13	52	18	**114**	**0,77**	**560,5**
14	J039	Amigdalitis aguda, no especificada	5	9	13	14	29	13	8	7	4	3	**105**	**0,71**	**516,3**
15	K295	Gastritis cronica, no especificada	0	0	1	2	28	9	26	5	23	11	**105**	**0,71**	**516,3**
Otras causas			**288**	**311**	**554**	**568**	**2.870**	**1.377**	**1.717**	**647**	**1.550**	**962**	**10.844**	**73,1**	**--**
Total			**360**	**414**	**817**	**805**	**3.742**	**1.729**	**2.281**	**868**	**2.332**	**1.487**	**14.835**	**100**	**--**

15 PRIMERAS CAUSAS DE MORBILIDAD ATENDIDA EN CONSULTA EXTERNA Y ODONTOLOGICA SEGÚN SEXO Y GRUPOS DE EDAD

MUNICIPIO DE GUAITARILLA - AÑO 2023

Fuente: Subdirección de Salud Pública IDSN, Cubos SISPRO - RIPS / Ministerio de Salud y Protección Social

No	CIE-10	Diagnóstico	De 0 a 4 años		De 5 a 14 años		De 15 a 44 años		De 45 a 59 años		De 60 años o más		Total	%	Tasa * 100,000 Hb
			F	M	F	M	F	M	F	M	F	M			
1	I10X	Hipertension esencial (primaria)	1	0	1	0	8	2	13	4	54	17	**100**	**9,91**	**838,9**
2	H527	Trastorno de la refraccion, no especificado	0	0	4	0	4	3	8	1	4	3	**27**	**2,68**	**226,5**
3	E039	Hipotiroidismo, no especificado	0	0	0	0	3	1	6	2	6	2	**20**	**1,98**	**167,8**
4	F200	Esquizofrenia paranoide	0	0	0	0	4	2	6	3	0	2	**17**	**1,68**	**142,6**
5	M545	Lumbago no especificado	0	0	0	0	3	4	3	1	4	2	**17**	**1,68**	**142,6**
6	N40X	Hiperplasia de la prostata	0	0	0	0	0	0	0	3	0	13	**16**	**1,59**	**270**
7	M511	Trastorno de disco lumbar y otros, con radiculopatia	0	0	0	0	1	4	5	1	2	2	**15**	**1,49**	**125,8**
8	M059	Artritis reumatoide seropositiva, sin otra especificacion	0	0	0	0	2	0	6	0	2	4	**14**	**1,39**	**117,4**
9	H521	Miopia	0	0	1	2	4	0	1	1	2	2	**13**	**1,29**	**109,1**
10	E119	Diabetes mellitus no insulinodependiente sin mencion de complicacion	0	0	0	0	2	0	1	2	5	2	**12**	**1,19**	**100,7**
11	K021	Caries de la dentina	0	2	0	0	4	2	3	0	1	0	**12**	**1,19**	**100,7**
12	N390	Infeccion de vias urinarias, sitio no especificado	0	0	1	1	3	0	4	0	1	1	**11**	**1,09**	**92,3**
13	I120	Enfermedad renal hipertensiva con insuficiencia renal	0	0	0	0	0	0	0	1	5	4	**10**	**0,99**	**83,9**
14	K295	Gastritis cronica, no especificada	0	0	0	0	2	4	1	0	2	1	**10**	**0,99**	**83,9**
15	H110	Pterigion	0	0	0	0	0	2	0	2	3	2	**9**	**0,89**	**75,5**
Otras causas			**25**	**18**	**20**	**26**	**147**	**114**	**102**	**54**	**117**	**83**	**706**	**70**	**--**
Total			**26**	**20**	**27**	**29**	**187**	**138**	**159**	**75**	**208**	**140**	**1.009**	**100**	**--**

15 PRIMERAS CAUSAS DE MORBILIDAD ATENDIDA EN CONSULTA EXTERNA Y ODONTOLOGICA SEGÚN SEXO Y GRUPOS DE EDAD

MUNICIPIO DE GUALMATAN - AÑO 2023

Fuente: Subdirección de Salud Pública IDSN, Cubos SISPRO - RIPS / Ministerio de Salud y Protección Social

No	CIE-10	Diagnóstico	De 0 a 4 años		De 5 a 14 años		De 15 a 44 años		De 45 a 59 años		De 60 años o más		Total	%	Tasa * 100,000 Hb
			F	M	F	M	F	M	F	M	F	M			
1	I10X	Hipertension esencial (primaria)	0	0	0	1	2	1	10	5	56	39	**114**	**8,27**	**1550,6**
2	H521	Miopia	1	0	3	3	7	4	5	0	8	4	**35**	**2,54**	**476,1**
3	K021	Caries de la dentina	0	0	4	3	13	9	0	1	1	0	**31**	**2,25**	**421,7**
4	N40X	Hiperplasia de la prostata	0	0	0	0	0	1	0	2	0	22	**25**	**1,81**	**719,8**
5	E119	Diabetes mellitus no insulinodependiente sin mencion de complicacion	0	0	0	0	2	0	4	0	5	12	**23**	**1,67**	**312,8**
6	N390	Infeccion de vias urinarias, sitio no especificado	0	0	1	0	9	1	4	2	2	4	**23**	**1,67**	**312,8**
7	E039	Hipotiroidismo, no especificado	0	0	0	0	5	1	4	2	8	2	**22**	**1,6**	**299,2**
8	M545	Lumbago no especificado	0	0	0	0	5	7	4	4	1	1	**22**	**1,6**	**299,2**
9	K297	Gastritis, no especificada	0	1	0	1	5	1	1	3	4	2	**18**	**1,31**	**244,8**
10	J00X	Rinofaringitis aguda (resfriado comun)	4	1	1	0	2	3	0	1	3	1	**16**	**1,16**	**217,6**
11	A09X	Diarrea y gastroenteritis de presunto origen infeccioso	1	1	0	0	2	2	1	2	4	2	**15**	**1,09**	**204**
12	K295	Gastritis cronica, no especificada	0	0	0	0	3	2	4	1	2	3	**15**	**1,09**	**204**
13	F432	Trastornos de adaptacion	0	0	2	3	3	1	2	1	1	0	**13**	**0,94**	**176,8**
14	G409	Epilepsia, tipo no especificado	0	0	0	0	0	6	0	2	1	4	**13**	**0,94**	**176,8**
15	I839	Venas varicosas de los miembros inferiores sin ulcera ni inflamacion	0	0	0	0	1	0	4	3	1	3	**12**	**0,87**	**163,2**
Otras causas			**22**	**42**	**35**	**52**	**248**	**118**	**113**	**64**	**143**	**145**	**982**	**71,2**	**--**
Total			**28**	**45**	**46**	**63**	**307**	**157**	**156**	**93**	**240**	**244**	**1.379**	**100**	**--**

15 PRIMERAS CAUSAS DE MORBILIDAD ATENDIDA EN CONSULTA EXTERNA Y ODONTOLOGICA SEGÚN SEXO Y GRUPOS DE EDAD

MUNICIPIO DE ILES - AÑO 2023

Fuente: Subdirección de Salud Pública IDSN, Cubos SISPRO - RIPS / Ministerio de Salud y Protección Social

No	CIE-10	Diagnóstico	De 0 a 4 años		De 5 a 14 años		De 15 a 44 años		De 45 a 59 años		De 60 años o más		Total	%	Tasa * 100,000 Hb
			F	M	F	M	F	M	F	M	F	M			
1	I10X	Hipertension esencial (primaria)	0	0	1	0	1	1	7	2	39	21	**72**	**4,78**	**905,2**
2	K021	Caries de la dentina	0	5	7	3	10	5	4	0	2	1	**37**	**2,46**	**465,2**
3	H521	Miopia	0	2	4	3	6	0	4	1	5	6	**31**	**2,06**	**389,7**
4	E039	Hipotiroidismo, no especificado	0	1	2	2	5	2	3	0	5	3	**23**	**1,53**	**289,2**
5	K295	Gastritis cronica, no especificada	0	0	0	0	8	0	2	4	7	2	**23**	**1,53**	**289,2**
6	N390	Infeccion de vias urinarias, sitio no especificado	1	0	1	1	7	2	5	1	5	0	**23**	**1,53**	**289,2**
7	M545	Lumbago no especificado	0	0	0	0	8	3	6	2	3	0	**22**	**1,46**	**276,6**
8	M069	Artritis reumatoide, no especificada	0	0	0	0	3	2	6	0	7	0	**18**	**1,2**	**226,3**
9	N40X	Hiperplasia de la prostata	0	0	0	0	0	0	0	7	0	11	**18**	**1,2**	**466,2**
10	M255	Dolor en articulacion	0	0	0	1	5	3	4	0	1	2	**16**	**1,06**	**201,2**
11	M511	Trastorno de disco lumbar y otros, con radiculopatia	0	0	2	0	2	0	3	3	4	2	**16**	**1,06**	**201,2**
12	N189	Insuficiencia renal cronica, no especificada	0	0	0	0	0	2	1	0	10	3	**16**	**1,06**	**201,2**
13	J00X	Rinofaringitis aguda (resfriado comun)	0	2	2	2	2	5	2	0	0	0	**15**	**1**	**188,6**
14	M059	Artritis reumatoide seropositiva, sin otra especificacion	0	0	0	0	2	2	7	0	4	0	**15**	**1**	**188,6**
15	Y848	Otros procedimientos medicos	1	0	2	1	6	0	2	2	0	1	**15**	**1**	**188,6**
Otras causas			**24**	**49**	**93**	**68**	**290**	**138**	**179**	**53**	**157**	**94**	**1.145**	**76,1**	**--**
Total			**26**	**59**	**114**	**81**	**355**	**165**	**235**	**75**	**249**	**146**	**1.505**	**100**	**--**

15 PRIMERAS CAUSAS DE MORBILIDAD ATENDIDA EN CONSULTA EXTERNA Y ODONTOLOGICA SEGÚN SEXO Y GRUPOS DE EDAD

MUNICIPIO DE IMUES - AÑO 2023

Fuente: Subdirección de Salud Pública IDSN, Cubos SISPRO - RIPS / Ministerio de Salud y Protección Social

No	CIE-10	Diagnóstico	De 0 a 4 años		De 5 a 14 años		De 15 a 44 años		De 45 a 59 años		De 60 años o más		Total	%	Tasa * 100,000 Hb
			F	M	F	M	F	M	F	M	F	M			
1	Y848	Otros procedimientos medicos	3	5	10	17	35	14	27	2	18	4	**135**	**7,75**	**1700,9**
2	I10X	Hipertension esencial (primaria)	0	0	0	0	3	3	19	8	56	39	**128**	**7,35**	**1612,7**
3	Y849	Procedimiento medico no especificado	0	0	1	0	24	35	17	13	5	6	**101**	**5,8**	**1272,5**
4	K020	Caries limitada al esmalte	3	4	4	4	14	4	0	1	0	2	**36**	**2,07**	**453,6**
5	N390	Infeccion de vias urinarias, sitio no especificado	3	0	2	0	9	1	4	1	6	0	**26**	**1,49**	**327,6**
6	E039	Hipotiroidismo, no especificado	0	0	0	0	7	2	7	1	5	0	**22**	**1,26**	**277,2**
7	M545	Lumbago no especificado	0	0	0	0	5	7	3	3	0	3	**21**	**1,21**	**264,6**
8	K297	Gastritis, no especificada	0	0	2	1	8	3	2	1	2	1	**20**	**1,15**	**252**
9	F412	Trastorno mixto de ansiedad y depresion	0	0	1	1	8	2	3	2	2	0	**19**	**1,09**	**239,4**
10	J00X	Rinofaringitis aguda (resfriado comun)	6	0	3	4	1	3	0	1	0	1	**19**	**1,09**	**239,4**
11	K021	Caries de la dentina	1	2	2	0	7	2	2	0	0	0	**16**	**0,92**	**201,6**
12	E669	Obesidad, no especificada	0	1	1	2	1	3	4	1	0	2	**15**	**0,86**	**189**
13	H813	Otros vertigos perifericos	0	0	0	0	3	1	3	1	1	6	**15**	**0,86**	**189**
14	H110	Pterigion	0	0	0	0	3	3	6	1	1	0	**14**	**0,8**	**176,4**
15	H521	Miopia	0	1	0	0	6	1	2	0	4	0	**14**	**0,8**	**176,4**
Otras causas			**42**	**35**	**63**	**60**	**298**	**182**	**156**	**61**	**124**	**119**	**1.140**	**65,5**	**--**
Total			**58**	**48**	**89**	**89**	**432**	**266**	**255**	**97**	**224**	**183**	**1.741**	**100**	**--**

15 PRIMERAS CAUSAS DE MORBILIDAD ATENDIDA EN CONSULTA EXTERNA Y ODONTOLOGICA SEGÚN SEXO Y GRUPOS DE EDAD

MUNICIPIO DE IPIALES - AÑO 2023

Fuente: Subdirección de Salud Pública IDSN, Cubos SISPRO - RIPS / Ministerio de Salud y Protección Social

No	CIE-10	Diagnóstico	De 0 a 4 años		De 5 a 14 años		De 15 a 44 años		De 45 a 59 años		De 60 años o más		Total	%	Tasa * 100,000 Hb
			F	M	F	M	F	M	F	M	F	M			
1	I10X	Hipertension esencial (primaria)	7	8	15	18	219	119	780	311	2.598	1.421	**5.496**	**5,75**	**4548,1**
2	K021	Caries de la dentina	137	154	638	579	1.524	693	458	217	174	155	**4.729**	**4,94**	**3913,4**
3	N390	Infeccion de vias urinarias, sitio no especificado	56	20	116	45	742	114	297	71	249	149	**1.859**	**1,94**	**1538,4**
4	J00X	Rinofaringitis aguda (resfriado comun)	169	208	191	165	406	215	130	73	102	70	**1.729**	**1,81**	**1430,8**
5	K051	Gingivitis cronica	104	133	317	305	411	247	73	38	34	31	**1.693**	**1,77**	**1401**
6	J030	Amigdalitis estreptococica	60	66	212	221	408	298	106	63	46	25	**1.505**	**1,57**	**1245,4**
7	E039	Hipotiroidismo, no especificado	4	4	10	7	390	69	407	55	380	124	**1.450**	**1,52**	**1199,9**
8	M545	Lumbago no especificado	2	1	21	24	334	233	227	116	204	133	**1.295**	**1,35**	**1071,6**
9	K036	Depositos [acreciones] en los dientes	1	0	66	74	541	253	138	76	32	48	**1.229**	**1,28**	**1017**
10	B829	Parasitosis intestinal, sin otra especificacion	46	69	207	178	309	153	87	49	60	43	**1.201**	**1,26**	**993,9**
11	A09X	Diarrea y gastroenteritis de presunto origen infeccioso	73	79	73	90	312	187	106	53	153	69	**1.195**	**1,25**	**988,9**
12	J449	Enfermedad pulmonar obstructiva cronica, no especificada	0	1	2	1	20	88	90	406	284	291	**1.183**	**1,24**	**979**
13	H521	Miopia	17	27	51	61	260	130	160	71	186	125	**1.088**	**1,14**	**900,3**
14	E119	Diabetes mellitus no insulinodependiente sin mencion de complicacion	0	0	1	0	48	21	220	83	435	226	**1.034**	**1,08**	**855,7**
15	J039	Amigdalitis aguda, no especificada	75	93	130	140	226	130	73	36	35	27	**965**	**1,01**	**798,6**
Otras causas			**2.017**	**2.261**	**3.361**	**3.599**	**16.711**	**8.803**	**9.820**	**4.382**	**10.073**	**6.979**	**68.006**	**71,1**	**--**
Total			**2.768**	**3.124**	**5.411**	**5.507**	**22.861**	**11.753**	**13.172**	**6.100**	**15.045**	**9.916**	**95.657**	**100**	**--**

15 PRIMERAS CAUSAS DE MORBILIDAD ATENDIDA EN CONSULTA EXTERNA Y ODONTOLOGICA SEGÚN SEXO Y GRUPOS DE EDAD

MUNICIPIO DE LA CRUZ - AÑO 2023

Fuente: Subdirección de Salud Pública IDSN, Cubos SISPRO - RIPS / Ministerio de Salud y Protección Social

No	CIE-10	Diagnóstico	De 0 a 4 años		De 5 a 14 años		De 15 a 44 años		De 45 a 59 años		De 60 años o más		Total	%	Tasa * 100,000 Hb
			F	M	F	M	F	M	F	M	F	M			
1	I10X	Hipertension esencial (primaria)	0	0	0	0	9	5	9	2	68	38	**131**	**12,29**	**674,5**
2	E039	Hipotiroidismo, no especificado	0	0	0	0	4	2	10	0	18	7	**41**	**3,85**	**211,1**
3	K297	Gastritis, no especificada	0	0	0	0	4	1	3	2	16	8	**34**	**3,19**	**175,1**
4	M545	Lumbago no especificado	0	0	1	0	3	2	4	1	6	3	**20**	**1,88**	**103**
5	N40X	Hiperplasia de la prostata	0	0	0	0	0	0	0	0	0	18	**18**	**1,69**	**189,7**
6	M511	Trastorno de disco lumbar y otros, con radiculopatia	0	0	0	0	2	1	3	3	5	3	**17**	**1,59**	**87,5**
7	J448	Otras enfermedades pulmonares obstructivas cronicas especificadas	0	0	0	0	1	0	1	4	5	5	**16**	**1,5**	**82,4**
8	N390	Infeccion de vias urinarias, sitio no especificado	0	0	0	0	6	0	2	0	6	2	**16**	**1,5**	**82,4**
9	E784	Otra hiperlipidemia	0	0	0	0	0	1	8	1	3	2	**15**	**1,41**	**77,2**
10	E669	Obesidad, no especificada	0	0	0	0	2	3	5	0	2	1	**13**	**1,22**	**66,9**
11	F412	Trastorno mixto de ansiedad y depresion	0	0	1	1	3	2	1	3	1	1	**13**	**1,22**	**66,9**
12	J00X	Rinofaringitis aguda (resfriado comun)	0	1	2	1	3	2	2	0	1	0	**12**	**1,13**	**61,8**
13	M549	Dorsalgia, no especificada	0	0	0	0	3	1	5	0	3	0	**12**	**1,13**	**61,8**
14	E119	Diabetes mellitus no insulinodependiente sin mencion de complicacion	0	0	0	0	0	0	2	4	3	2	**11**	**1,03**	**56,6**
15	J029	Faringitis aguda, no especificada	0	0	1	0	0	2	3	1	2	1	**10**	**0,94**	**51,5**
Otras causas			**7**	**11**	**16**	**31**	**102**	**82**	**120**	**52**	**148**	**118**	**687**	**64,5**	**--**
Total			**7**	**12**	**21**	**33**	**142**	**104**	**178**	**73**	**287**	**209**	**1.066**	**100**	**--**

15 PRIMERAS CAUSAS DE MORBILIDAD ATENDIDA EN CONSULTA EXTERNA Y ODONTOLOGICA SEGÚN SEXO Y GRUPOS DE EDAD

MUNICIPIO DE LA FLORIDA - AÑO 2023

Fuente: Subdirección de Salud Pública IDSN, Cubos SISPRO - RIPS / Ministerio de Salud y Protección Social

No	CIE-10	Diagnóstico	De 0 a 4 años		De 5 a 14 años		De 15 a 44 años		De 45 a 59 años		De 60 años o más		Total	%	Tasa * 100,000 Hb
			F	M	F	M	F	M	F	M	F	M			
1	I10X	Hipertension esencial (primaria)	0	0	0	0	8	2	34	2	77	48	**171**	**12,14**	**1634**
2	K021	Caries de la dentina	0	4	3	3	6	12	3	1	1	1	**34**	**2,41**	**324,9**
3	E039	Hipotiroidismo, no especificado	0	0	0	0	9	0	9	2	6	5	**31**	**2,2**	**296,2**
4	J00X	Rinofaringitis aguda (resfriado comun)	1	1	4	3	5	7	2	1	1	2	**27**	**1,92**	**258**
5	M545	Lumbago no especificado	0	0	0	2	4	6	7	1	3	2	**25**	**1,78**	**238,9**
6	K050	Gingivitis aguda	3	2	2	7	0	8	0	0	0	2	**24**	**1,7**	**229,3**
7	K295	Gastritis cronica, no especificada	0	0	0	0	4	6	6	0	1	6	**23**	**1,63**	**219,8**
8	H527	Trastorno de la refraccion, no especificado	0	1	2	1	4	4	0	1	2	4	**19**	**1,35**	**181,6**
9	K039	Enfermedad no especificada de los tejidos dentales duros	0	0	5	3	5	3	0	0	0	0	**16**	**1,14**	**152,9**
10	M255	Dolor en articulacion	0	0	1	0	1	3	2	3	2	2	**14**	**0,99**	**133,8**
11	F200	Esquizofrenia paranoide	0	0	0	0	0	3	2	1	5	2	**13**	**0,92**	**124,2**
12	N390	Infeccion de vias urinarias, sitio no especificado	1	0	0	1	3	2	3	1	0	2	**13**	**0,92**	**124,2**
13	E119	Diabetes mellitus no insulinodependiente sin mencion de complicacion	0	0	0	0	0	1	3	1	3	4	**12**	**0,85**	**114,7**
14	J304	Rinitis alergica, no especificada	2	1	0	4	2	1	0	0	0	0	**10**	**0,71**	**95,6**
15	A099	Gastroenteritis y colitis de origen no especificado	1	0	0	1	2	3	1	1	0	0	**9**	**0,64**	**86**
Otras causas			**33**	**20**	**45**	**45**	**209**	**215**	**103**	**64**	**128**	**105**	**967**	**68,7**	**--**
Total			**41**	**29**	**62**	**70**	**262**	**276**	**175**	**79**	**229**	**185**	**1.408**	**100**	**--**

15 PRIMERAS CAUSAS DE MORBILIDAD ATENDIDA EN CONSULTA EXTERNA Y ODONTOLOGICA SEGÚN SEXO Y GRUPOS DE EDAD

MUNICIPIO DE LA LLANADA - AÑO 2023

Fuente: Subdirección de Salud Pública IDSN, Cubos SISPRO - RIPS / Ministerio de Salud y Protección Social

No	CIE-10	Diagnóstico	De 0 a 4 años		De 5 a 14 años		De 15 a 44 años		De 45 a 59 años		De 60 años o más		Total	%	Tasa * 100,000 Hb
			F	M	F	M	F	M	F	M	F	M			
1	I10X	Hipertension esencial (primaria)	0	0	0	0	0	2	1	0	5	7	**15**	**5,66**	**226**
2	K021	Caries de la dentina	0	0	1	1	3	4	0	0	0	0	**9**	**3,4**	**135,6**
3	K050	Gingivitis aguda	0	0	1	1	1	3	0	0	0	0	**6**	**2,26**	**90,4**
4	N390	Infeccion de vias urinarias, sitio no especificado	0	0	0	0	4	0	0	0	2	0	**6**	**2,26**	**90,4**
5	M544	Lumbago con ciatica	0	0	0	0	2	0	0	0	3	0	**5**	**1,89**	**75,3**
6	J00X	Rinofaringitis aguda (resfriado comun)	1	0	0	0	2	0	1	0	0	0	**4**	**1,51**	**60,3**
7	M511	Trastorno de disco lumbar y otros, con radiculopatia	0	0	0	0	1	0	0	0	3	0	**4**	**1,51**	**60,3**
8	M545	Lumbago no especificado	0	0	0	0	2	0	1	0	1	0	**4**	**1,51**	**60,3**
9	D24X	Tumor benigno de la mama	0	0	0	0	2	0	1	0	0	0	**3**	**1,13**	**45,2**
10	E669	Obesidad, no especificada	0	0	0	0	1	0	2	0	0	0	**3**	**1,13**	**45,2**
11	H527	Trastorno de la refraccion, no especificado	0	0	0	0	0	1	0	0	1	1	**3**	**1,13**	**45,2**
12	H669	Otitis media, no especificada	0	0	0	0	3	0	0	0	0	0	**3**	**1,13**	**45,2**
13	H920	Otalgia	1	0	2	0	0	0	0	0	0	0	**3**	**1,13**	**45,2**
14	N939	Hemorragia vaginal y uterina anormal, no especificada	0	0	0	0	2	0	1	0	0	0	**3**	**1,13**	**88,2**
15	D070	Carcinoma in situ del endometrio	0	0	0	0	0	0	1	0	1	0	**2**	**0,75**	**58,8**
Otras causas			**3**	**5**	**14**	**10**	**54**	**50**	**12**	**11**	**17**	**16**	**192**	**72,5**	**--**
Total			**5**	**5**	**18**	**12**	**77**	**60**	**20**	**11**	**33**	**24**	**265**	**100**	**--**

15 PRIMERAS CAUSAS DE MORBILIDAD ATENDIDA EN CONSULTA EXTERNA Y ODONTOLOGICA SEGÚN SEXO Y GRUPOS DE EDAD

MUNICIPIO DE LA TOLA - AÑO 2023

Fuente: Subdirección de Salud Pública IDSN, Cubos SISPRO - RIPS / Ministerio de Salud y Protección Social

No	CIE-10	Diagnóstico	De 0 a 4 años		De 5 a 14 años		De 15 a 44 años		De 45 a 59 años		De 60 años o más		Total	%	Tasa * 100,000 Hb
			F	M	F	M	F	M	F	M	F	M			
1	J00X	Rinofaringitis aguda (resfriado comun)	65	64	40	38	52	20	18	8	13	7	**325**	**8,56**	**4242,3**
2	J22X	Infeccion aguda no especificada de las vias respiratorias inferiores	24	45	30	26	23	8	8	5	5	8	**182**	**4,8**	**2375,7**
3	N390	Infeccion de vias urinarias, sitio no especificado	3	3	7	3	43	9	19	2	10	7	**106**	**2,79**	**1383,6**
4	I10X	Hipertension esencial (primaria)	0	0	0	0	14	5	15	7	46	16	**103**	**2,71**	**1344,5**
5	M796	Dolor en miembro	2	2	2	4	24	8	12	9	23	13	**99**	**2,61**	**1292,3**
6	J069	Infeccion aguda de las vias respiratorias superiores, no especificada	11	29	11	8	9	1	4	3	2	2	**80**	**2,11**	**1044,3**
7	M545	Lumbago no especificado	0	0	0	0	21	11	11	7	11	9	**70**	**1,84**	**913,7**
8	D509	Anemia por deficiencia de hierro sin otra especificacion	5	6	3	6	17	3	5	1	10	2	**58**	**1,53**	**757,1**
9	K021	Caries de la dentina	1	3	4	7	26	5	2	3	3	4	**58**	**1,53**	**757,1**
10	B829	Parasitosis intestinal, sin otra especificacion	8	4	10	11	10	4	3	0	3	2	**55**	**1,45**	**717,9**
11	E780	Hipercolesterolemia pura	0	0	0	0	8	3	17	0	17	8	**53**	**1,4**	**691,8**
12	M255	Dolor en articulacion	2	0	1	1	7	3	9	3	17	6	**49**	**1,29**	**639,6**
13	N760	Vaginitis aguda	0	0	0	0	36	0	8	0	1	0	**45**	**1,19**	**1169,4**
14	B354	Tiña del cuerpo [tinea corporis]	8	2	5	3	13	2	3	3	0	4	**43**	**1,13**	**561,3**
15	K591	Diarrea funcional	10	17	3	4	4	0	1	0	1	1	**41**	**1,08**	**535,2**
Otras causas			**176**	**154**	**142**	**155**	**861**	**297**	**221**	**122**	**167**	**133**	**2.428**	**64**	**--**
Total			**315**	**329**	**258**	**266**	**1.168**	**379**	**356**	**173**	**329**	**222**	**3.795**	**100**	**--**

15 PRIMERAS CAUSAS DE MORBILIDAD ATENDIDA EN CONSULTA EXTERNA Y ODONTOLOGICA SEGÚN SEXO Y GRUPOS DE EDAD

MUNICIPIO DE LA UNION - AÑO 2023

Fuente: Subdirección de Salud Pública IDSN, Cubos SISPRO - RIPS / Ministerio de Salud y Protección Social

No	CIE-10	Diagnóstico	De 0 a 4 años		De 5 a 14 años		De 15 a 44 años		De 45 a 59 años		De 60 años o más		Total	%	Tasa * 100,000 Hb
			F	M	F	M	F	M	F	M	F	M			
1	I10X	Hipertension esencial (primaria)	0	0	0	4	81	41	251	137	835	529	**1.878**	**7,43**	**5646,1**
2	K036	Depositos [acreciones] en los dientes	1	2	59	62	432	224	112	88	47	53	**1.080**	**4,27**	**3246,9**
3	K050	Gingivitis aguda	98	128	295	326	124	85	1	0	0	0	**1.057**	**4,18**	**3177,8**
4	K021	Caries de la dentina	25	24	71	72	196	98	69	36	16	15	**622**	**2,46**	**1870**
5	N390	Infeccion de vias urinarias, sitio no especificado	35	5	37	4	178	29	74	20	85	60	**527**	**2,08**	**1584,4**
6	K929	Enfermedad del sistema digestivo, no especificada	8	7	31	17	139	60	61	36	80	50	**489**	**1,93**	**1470,1**
7	K020	Caries limitada al esmalte	13	29	59	65	157	81	36	27	10	9	**486**	**1,92**	**1461,1**
8	J00X	Rinofaringitis aguda (resfriado comun)	47	41	36	35	66	33	26	15	23	17	**339**	**1,34**	**1019,2**
9	M545	Lumbago no especificado	0	0	2	3	84	54	59	40	50	43	**335**	**1,33**	**1007,2**
10	K297	Gastritis, no especificada	0	1	9	7	83	36	61	33	39	27	**296**	**1,17**	**889,9**
11	E669	Obesidad, no especificada	1	0	5	21	72	30	82	14	50	19	**294**	**1,16**	**883,9**
12	E039	Hipotiroidismo, no especificado	0	2	6	2	84	17	78	15	65	23	**292**	**1,16**	**877,9**
13	E638	Otras deficiencias nutricionales especificadas	3	5	7	8	36	12	36	20	96	65	**288**	**1,14**	**865,9**
14	K029	Caries dental, no especificada	4	5	12	17	71	41	29	10	5	11	**205**	**0,81**	**616,3**
15	K040	Pulpitis	2	2	19	27	82	29	22	10	5	6	**204**	**0,81**	**613,3**
Otras causas			**478**	**674**	**749**	**947**	**3.727**	**2.099**	**2.229**	**1.177**	**2.758**	**2.047**	**16.885**	**66,8**	**--**
Total			**715**	**925**	**1.397**	**1.617**	**5.612**	**2.969**	**3.226**	**1.678**	**4.164**	**2.974**	**25.277**	**100**	**--**

15 PRIMERAS CAUSAS DE MORBILIDAD ATENDIDA EN CONSULTA EXTERNA Y ODONTOLOGICA SEGÚN SEXO Y GRUPOS DE EDAD

MUNICIPIO DE LEIVA - AÑO 2023

Fuente: Subdirección de Salud Pública IDSN, Cubos SISPRO - RIPS / Ministerio de Salud y Protección Social

No	CIE-10	Diagnóstico	De 0 a 4 años		De 5 a 14 años		De 15 a 44 años		De 45 a 59 años		De 60 años o más		Total	%	Tasa * 100,000 Hb
			F	M	F	M	F	M	F	M	F	M			
1	I10X	Hipertension esencial (primaria)	0	0	0	0	18	11	73	33	207	106	**448**	**9,05**	**4416,4**
2	K021	Caries de la dentina	24	23	66	42	148	61	31	13	7	1	**416**	**8,4**	**4100,9**
3	N390	Infeccion de vias urinarias, sitio no especificado	4	0	11	0	50	4	13	4	8	11	**105**	**2,12**	**1035,1**
4	K297	Gastritis, no especificada	0	0	0	1	25	9	25	8	18	7	**93**	**1,88**	**916,8**
5	J00X	Rinofaringitis aguda (resfriado comun)	14	15	8	4	16	9	5	3	4	10	**88**	**1,78**	**867,5**
6	H578	Otros trastornos especificados del ojo y sus anexos	0	0	1	2	14	11	10	1	14	13	**66**	**1,33**	**650,6**
7	K929	Enfermedad del sistema digestivo, no especificada	1	1	2	1	26	10	6	1	5	3	**56**	**1,13**	**552,1**
8	M545	Lumbago no especificado	0	0	0	0	22	11	11	3	5	3	**55**	**1,11**	**542,2**
9	H110	Pterigion	0	0	0	0	18	9	11	2	3	7	**50**	**1,01**	**492,9**
10	K040	Pulpitis	2	3	5	4	22	6	4	2	1	1	**50**	**1,01**	**492,9**
11	S025	Fractura de los dientes	3	1	4	2	16	8	5	0	0	0	**39**	**0,79**	**384,5**
12	E669	Obesidad, no especificada	0	1	0	4	13	1	11	0	7	1	**38**	**0,77**	**374,6**
13	G409	Epilepsia, tipo no especificado	1	0	0	3	6	11	6	4	4	1	**36**	**0,73**	**354,9**
14	E039	Hipotiroidismo, no especificado	0	0	0	0	11	3	14	1	4	2	**35**	**0,71**	**345**
15	E119	Diabetes mellitus no insulinodependiente sin mencion de complicacion	0	0	0	0	6	2	9	1	9	7	**34**	**0,69**	**335,2**
Otras causas			**131**	**156**	**180**	**166**	**986**	**462**	**405**	**217**	**346**	**294**	**3.343**	**67,5**	**--**
Total			**180**	**200**	**277**	**229**	**1.397**	**628**	**639**	**293**	**642**	**467**	**4.952**	**100**	**--**

15 PRIMERAS CAUSAS DE MORBILIDAD ATENDIDA EN CONSULTA EXTERNA Y ODONTOLOGICA SEGÚN SEXO Y GRUPOS DE EDAD

MUNICIPIO DE LINARES - AÑO 2023

Fuente: Subdirección de Salud Pública IDSN, Cubos SISPRO - RIPS / Ministerio de Salud y Protección Social

No	CIE-10	Diagnóstico	De 0 a 4 años		De 5 a 14 años		De 15 a 44 años		De 45 a 59 años		De 60 años o más		Total	%	Tasa * 100,000 Hb
			F	M	F	M	F	M	F	M	F	M			
1	I10X	Hipertension esencial (primaria)	0	0	0	0	9	3	37	9	72	76	**206**	**11,87**	**1960**
2	K021	Caries de la dentina	0	5	14	14	58	26	7	9	4	3	**140**	**8,06**	**1332,1**
3	J00X	Rinofaringitis aguda (resfriado comun)	2	7	11	7	5	6	2	4	3	1	**48**	**2,76**	**456,7**
4	E039	Hipotiroidismo, no especificado	0	0	0	0	7	3	7	2	8	5	**32**	**1,84**	**304,5**
5	M545	Lumbago no especificado	0	0	0	0	9	7	3	3	1	2	**25**	**1,44**	**237,9**
6	N390	Infeccion de vias urinarias, sitio no especificado	0	1	3	1	6	2	4	0	6	1	**24**	**1,38**	**228,4**
7	N40X	Hiperplasia de la prostata	0	0	0	0	0	0	0	7	0	17	**24**	**1,38**	**456,3**
8	H578	Otros trastornos especificados del ojo y sus anexos	0	0	0	0	1	5	5	3	3	5	**22**	**1,27**	**209,3**
9	J039	Amigdalitis aguda, no especificada	1	2	6	3	3	2	2	2	0	0	**21**	**1,21**	**199,8**
10	K297	Gastritis, no especificada	0	0	1	0	7	5	3	2	1	1	**20**	**1,15**	**190,3**
11	F412	Trastorno mixto de ansiedad y depresion	0	0	4	0	7	2	2	0	4	0	**19**	**1,09**	**180,8**
12	E119	Diabetes mellitus no insulinodependiente sin mencion de complicacion	0	0	0	0	2	0	3	4	7	2	**18**	**1,04**	**171,3**
13	K295	Gastritis cronica, no especificada	0	0	0	0	3	5	0	1	5	2	**16**	**0,92**	**152,2**
14	K040	Pulpitis	0	0	1	2	6	1	1	0	2	1	**14**	**0,81**	**133,2**
15	H527	Trastorno de la refraccion, no especificado	0	0	1	1	3	1	4	1	1	1	**13**	**0,75**	**123,7**
Otras causas			**17**	**36**	**53**	**44**	**244**	**166**	**120**	**72**	**180**	**162**	**1.094**	**63**	**--**
Total			**20**	**51**	**94**	**72**	**370**	**234**	**200**	**119**	**297**	**279**	**1.736**	**100**	**--**

15 PRIMERAS CAUSAS DE MORBILIDAD ATENDIDA EN CONSULTA EXTERNA Y ODONTOLOGICA SEGÚN SEXO Y GRUPOS DE EDAD

MUNICIPIO DE LOS ANDES - AÑO 2023

Fuente: Subdirección de Salud Pública IDSN, Cubos SISPRO - RIPS / Ministerio de Salud y Protección Social

No	CIE-10	Diagnóstico	De 0 a 4 años		De 5 a 14 años		De 15 a 44 años		De 45 a 59 años		De 60 años o más		Total	%	Tasa * 100,000 Hb
			F	M	F	M	F	M	F	M	F	M			
1	I10X	Hipertension esencial (primaria)	0	0	0	0	28	13	95	26	350	194	**706**	**11,48**	**7229,2**
2	K036	Depositos [acreciones] en los dientes	1	2	74	70	244	195	46	37	19	12	**700**	**11,38**	**7167,7**
3	K021	Caries de la dentina	14	25	41	52	98	55	24	11	7	4	**331**	**5,38**	**3389,3**
4	H578	Otros trastornos especificados del ojo y sus anexos	2	1	0	3	14	13	16	9	29	20	**107**	**1,74**	**1095,6**
5	K297	Gastritis, no especificada	1	1	2	1	30	13	19	9	23	7	**106**	**1,72**	**1085,4**
6	E039	Hipotiroidismo, no especificado	0	0	1	1	36	4	31	6	19	5	**103**	**1,68**	**1054,7**
7	M545	Lumbago no especificado	0	0	0	1	27	21	11	7	14	8	**89**	**1,45**	**911,3**
8	J00X	Rinofaringitis aguda (resfriado comun)	3	9	9	13	12	12	6	1	14	3	**82**	**1,33**	**839,6**
9	N390	Infeccion de vias urinarias, sitio no especificado	2	1	6	0	32	6	12	4	13	2	**78**	**1,27**	**798,7**
10	J039	Amigdalitis aguda, no especificada	4	6	13	10	7	11	6	3	2	2	**64**	**1,04**	**655,3**
11	N40X	Hiperplasia de la prostata	0	0	0	0	0	0	0	9	0	50	**59**	**0,96**	**1202,1**
12	E119	Diabetes mellitus no insulinodependiente sin mencion de complicacion	0	0	0	0	4	1	15	7	21	5	**53**	**0,86**	**542,7**
13	F412	Trastorno mixto de ansiedad y depresion	0	0	3	0	15	10	5	1	7	3	**44**	**0,72**	**450,5**
14	M511	Trastorno de disco lumbar y otros, con radiculopatia	0	0	0	0	10	7	4	5	8	7	**41**	**0,67**	**419,8**
15	T784	Alergia no especificada	2	5	2	3	15	4	4	3	1	2	**41**	**0,67**	**419,8**
Otras causas			**96**	**155**	**165**	**213**	**823**	**494**	**434**	**237**	**563**	**365**	**3.545**	**57,7**	**--**
Total			**125**	**205**	**316**	**367**	**1.395**	**859**	**728**	**375**	**1.090**	**689**	**6.149**	**100**	**--**

15 PRIMERAS CAUSAS DE MORBILIDAD ATENDIDA EN CONSULTA EXTERNA Y ODONTOLOGICA SEGÚN SEXO Y GRUPOS DE EDAD

MUNICIPIO DE MAGUI PAYAN - AÑO 2023

Fuente: Subdirección de Salud Pública IDSN, Cubos SISPRO - RIPS / Ministerio de Salud y Protección Social

No	CIE-10	Diagnóstico	De 0 a 4 años		De 5 a 14 años		De 15 a 44 años		De 45 a 59 años		De 60 años o más		Total	%	Tasa * 100,000 Hb
			F	M	F	M	F	M	F	M	F	M			
1	I10X	Hipertension esencial (primaria)	0	0	0	0	8	2	17	7	16	16	**66**	**4,91**	**254**
2	B509	Paludismo debido a plasmodium falciparum, sin otra especificacion	1	0	7	12	13	11	1	0	1	1	**47**	**3,49**	**180,9**
3	N390	Infeccion de vias urinarias, sitio no especificado	2	6	5	2	9	4	7	0	4	1	**40**	**2,97**	**154**
4	J00X	Rinofaringitis aguda (resfriado comun)	7	10	5	2	5	2	1	1	0	0	**33**	**2,45**	**127**
5	K021	Caries de la dentina	0	1	5	3	15	3	0	1	2	2	**32**	**2,38**	**123,2**
6	K040	Pulpitis	0	2	5	1	12	5	2	1	1	1	**30**	**2,23**	**115,5**
7	K020	Caries limitada al esmalte	0	0	0	1	11	4	2	1	1	0	**20**	**1,49**	**77**
8	M545	Lumbago no especificado	0	0	0	0	5	2	3	3	0	5	**18**	**1,34**	**69,3**
9	A689	Fiebre recurrente, no especificada	1	2	3	2	1	7	0	0	0	0	**16**	**1,19**	**61,6**
10	B24X	Enfermedad por virus de la inmunodeficiencia humana (vih), sin otra especificacion	0	1	0	0	8	6	0	0	0	0	**15**	**1,12**	**57,7**
11	J219	Bronquiolitis aguda, no especificada	10	5	0	0	0	0	0	0	0	0	**15**	**1,12**	**57,7**
12	B519	Paludismo debido a plasmodium vivax, sin complicaciones	0	0	0	0	4	5	1	1	0	1	**12**	**0,89**	**46,2**
13	H110	Pterigion	0	0	0	0	7	0	1	4	0	0	**12**	**0,89**	**46,2**
14	E119	Diabetes mellitus no insulinodependiente sin mencion de complicacion	0	0	0	0	2	1	2	2	2	1	**10**	**0,74**	**38,5**
15	H578	Otros trastornos especificados del ojo y sus anexos	0	0	0	0	1	2	3	1	2	1	**10**	**0,74**	**38,5**
Otras causas			**72**	**109**	**63**	**80**	**292**	**121**	**68**	**43**	**64**	**57**	**969**	**72**	**--**
Total			**93**	**136**	**93**	**103**	**393**	**175**	**108**	**65**	**93**	**86**	**1.345**	**100**	**--**

15 PRIMERAS CAUSAS DE MORBILIDAD ATENDIDA EN CONSULTA EXTERNA Y ODONTOLOGICA SEGÚN SEXO Y GRUPOS DE EDAD

MUNICIPIO DE MALLAMA - AÑO 2023

Fuente: Subdirección de Salud Pública IDSN, Cubos SISPRO - RIPS / Ministerio de Salud y Protección Social

No	CIE-10	Diagnóstico	De 0 a 4 años		De 5 a 14 años		De 15 a 44 años		De 45 a 59 años		De 60 años o más		Total	%	Tasa * 100,000 Hb
			F	M	F	M	F	M	F	M	F	M			
1	I10X	Hipertension esencial (primaria)	1	0	0	0	1	0	4	5	12	14	**37**	**10,76**	**393,8**
2	K021	Caries de la dentina	0	0	0	1	2	6	3	0	0	1	**13**	**3,78**	**138,4**
3	J00X	Rinofaringitis aguda (resfriado comun)	0	0	3	1	1	1	1	0	0	0	**7**	**2,03**	**74,5**
4	J039	Amigdalitis aguda, no especificada	0	0	2	1	1	1	0	2	0	0	**7**	**2,03**	**74,5**
5	E039	Hipotiroidismo, no especificado	0	0	0	0	2	0	2	0	2	0	**6**	**1,74**	**63,9**
6	K036	Depositos [acreciones] en los dientes	0	0	0	0	2	4	0	0	0	0	**6**	**1,74**	**63,9**
7	J030	Amigdalitis estreptococica	1	0	2	0	1	1	0	0	0	0	**5**	**1,45**	**53,2**
8	N390	Infeccion de vias urinarias, sitio no especificado	1	0	1	0	1	1	0	0	0	1	**5**	**1,45**	**53,2**
9	N40X	Hiperplasia de la prostata	0	0	0	0	0	0	0	0	0	5	**5**	**1,45**	**106,6**
10	G439	Migraña, no especificada	0	0	0	0	1	0	1	1	1	0	**4**	**1,16**	**42,6**
11	H110	Pterigion	0	0	0	0	0	2	1	0	1	0	**4**	**1,16**	**42,6**
12	K051	Gingivitis cronica	0	0	1	0	2	1	0	0	0	0	**4**	**1,16**	**42,6**
13	N189	Insuficiencia renal cronica, no especificada	0	0	0	0	0	0	1	0	0	3	**4**	**1,16**	**42,6**
14	E119	Diabetes mellitus no insulinodependiente sin mencion de complicacion	0	0	0	0	0	0	2	0	0	1	**3**	**0,87**	**31,9**
15	E669	Obesidad, no especificada	0	0	0	0	1	1	0	0	0	1	**3**	**0,87**	**31,9**
Otras causas			**4**	**1**	**16**	**14**	**47**	**38**	**45**	**20**	**20**	**26**	**231**	**67,2**	**--**
Total			**7**	**1**	**25**	**17**	**62**	**56**	**60**	**28**	**36**	**52**	**344**	**100**	**--**

15 PRIMERAS CAUSAS DE MORBILIDAD ATENDIDA EN CONSULTA EXTERNA Y ODONTOLOGICA SEGÚN SEXO Y GRUPOS DE EDAD

MUNICIPIO DE MOSQUERA - AÑO 2023

Fuente: Subdirección de Salud Pública IDSN, Cubos SISPRO - RIPS / Ministerio de Salud y Protección Social

No	CIE-10	Diagnóstico	De 0 a 4 años		De 5 a 14 años		De 15 a 44 años		De 45 a 59 años		De 60 años o más		Total	%	Tasa * 100,000 Hb
			F	M	F	M	F	M	F	M	F	M			
1	I10X	Hipertension esencial (primaria)	0	1	0	1	50	16	75	24	142	82	**391**	**7,61**	**3116,3**
2	K021	Caries de la dentina	9	11	56	57	115	56	31	17	17	13	**382**	**7,44**	**3044,6**
3	B349	Infeccion viral, no especificada	18	8	23	27	78	48	26	13	25	14	**280**	**5,45**	**2231,6**
4	N390	Infeccion de vias urinarias, sitio no especificado	10	7	29	13	123	18	24	6	20	10	**260**	**5,06**	**2072,2**
5	J00X	Rinofaringitis aguda (resfriado comun)	29	37	35	34	33	31	8	7	7	5	**226**	**4,4**	**1801,2**
6	B519	Paludismo debido a plasmodium vivax, sin complicaciones	1	4	11	14	44	40	4	5	4	3	**130**	**2,53**	**1036,1**
7	J209	Bronquitis aguda, no especificada	23	26	7	11	10	2	1	1	0	2	**83**	**1,62**	**661,5**
8	A099	Gastroenteritis y colitis de origen no especificado	15	16	2	10	19	7	3	2	2	0	**76**	**1,48**	**605,7**
9	B509	Paludismo debido a plasmodium falciparum, sin otra especificacion	3	1	5	9	22	22	3	3	3	2	**73**	**1,42**	**581,8**
10	J039	Amigdalitis aguda, no especificada	9	6	14	9	19	5	2	0	2	1	**67**	**1,3**	**534**
11	M545	Lumbago no especificado	0	0	0	0	15	18	9	3	11	3	**59**	**1,15**	**470,2**
12	L089	Infeccion local de la piel y del tejido subcutaneo, no especificada	4	11	4	6	3	10	5	2	1	5	**51**	**0,99**	**406,5**
13	K297	Gastritis, no especificada	0	0	3	0	21	5	5	4	9	1	**48**	**0,93**	**382,6**
14	J159	Neumonia bacteriana, no especificada	15	7	5	4	5	3	1	0	3	2	**45**	**0,88**	**358,7**
15	K529	Colitis y gastroenteritis no infecciosas, no especificadas	10	8	6	4	6	3	3	1	1	1	**43**	**0,84**	**342,7**
Otras causas			**153**	**175**	**189**	**198**	**942**	**403**	**230**	**125**	**309**	**197**	**2.921**	**56,9**	**--**
Total			**299**	**318**	**389**	**397**	**1.505**	**687**	**430**	**213**	**556**	**341**	**5.135**	**100**	**--**

15 PRIMERAS CAUSAS DE MORBILIDAD ATENDIDA EN CONSULTA EXTERNA Y ODONTOLOGICA SEGÚN SEXO Y GRUPOS DE EDAD

MUNICIPIO DE NARIÑO - AÑO 2023

Fuente: Subdirección de Salud Pública IDSN, Cubos SISPRO - RIPS / Ministerio de Salud y Protección Social

No	CIE-10	Diagnóstico	De 0 a 4 años		De 5 a 14 años		De 15 a 44 años		De 45 a 59 años		De 60 años o más		Total	%	Tasa * 100,000 Hb
			F	M	F	M	F	M	F	M	F	M			
1	I10X	Hipertension esencial (primaria)	0	0	0	0	3	0	2	6	15	15	**41**	**8,6**	**902,9**
2	K021	Caries de la dentina	0	1	1	0	6	1	2	2	2	0	**15**	**3,14**	**330,3**
3	N390	Infeccion de vias urinarias, sitio no especificado	0	0	0	0	4	0	2	2	1	1	**10**	**2,1**	**220,2**
4	E039	Hipotiroidismo, no especificado	0	0	1	0	3	0	2	0	2	1	**9**	**1,89**	**198,2**
5	K051	Gingivitis cronica	0	1	4	0	2	0	0	0	1	0	**8**	**1,68**	**176,2**
6	M255	Dolor en articulacion	0	0	0	0	0	1	3	1	2	1	**8**	**1,68**	**176,2**
7	M545	Lumbago no especificado	0	0	0	0	0	3	0	0	0	4	**7**	**1,47**	**154,2**
8	J00X	Rinofaringitis aguda (resfriado comun)	0	0	0	0	1	2	1	0	0	2	**6**	**1,26**	**132,1**
9	K588	Otros sÃ-ndromes de colon irritable y los no especificados	0	0	0	0	2	0	1	0	3	0	**6**	**1,26**	**132,1**
10	N40X	Hiperplasia de la prostata	0	0	0	0	0	0	0	1	0	5	**6**	**1,26**	**267,5**
11	F412	Trastorno mixto de ansiedad y depresion	0	0	0	0	0	1	0	1	2	1	**5**	**1,05**	**110,1**
12	H527	Trastorno de la refraccion, no especificado	0	0	0	1	0	2	0	1	1	0	**5**	**1,05**	**110,1**
13	K295	Gastritis cronica, no especificada	0	0	0	0	0	0	0	0	3	2	**5**	**1,05**	**110,1**
14	E109	Diabetes mellitus insulinodependiente sin mencion de complicacion	0	0	0	1	0	1	0	1	0	1	**4**	**0,84**	**88,1**
15	E119	Diabetes mellitus no insulinodependiente sin mencion de complicacion	0	0	0	0	0	0	0	1	2	1	**4**	**0,84**	**88,1**
Otras causas			**11**	**6**	**15**	**15**	**62**	**69**	**42**	**27**	**58**	**33**	**338**	**70,9**	**--**
Total			**11**	**8**	**21**	**17**	**83**	**80**	**55**	**43**	**92**	**67**	**477**	**100**	**--**

15 PRIMERAS CAUSAS DE MORBILIDAD ATENDIDA EN CONSULTA EXTERNA Y ODONTOLOGICA SEGÚN SEXO Y GRUPOS DE EDAD

MUNICIPIO DE OLAYA HERRERA - AÑO 2023

Fuente: Subdirección de Salud Pública IDSN, Cubos SISPRO - RIPS / Ministerio de Salud y Protección Social

No	CIE-10	Diagnóstico	De 0 a 4 años		De 5 a 14 años		De 15 a 44 años		De 45 a 59 años		De 60 años o más		Total	%	Tasa * 100,000 Hb
			F	M	F	M	F	M	F	M	F	M			
1	I10X	Hipertension esencial (primaria)	0	1	0	0	67	13	158	33	207	89	**568**	**6,24**	**2161,3**
2	N390	Infeccion de vias urinarias, sitio no especificado	20	15	33	19	208	33	42	11	27	23	**431**	**4,73**	**1640**
3	J22X	Infeccion aguda no especificada de las vias respiratorias inferiores	67	75	29	18	56	17	54	9	47	40	**412**	**4,52**	**1567,7**
4	K021	Caries de la dentina	11	9	48	38	161	63	23	13	17	12	**395**	**4,34**	**1503**
5	N912	Amenorrea, sin otra especificacion	0	0	38	0	322	0	6	0	0	0	**366**	**4,02**	**2751,5**
6	B519	Paludismo debido a plasmodium vivax, sin complicaciones	8	9	23	34	50	67	4	16	4	7	**222**	**2,44**	**844,7**
7	J00X	Rinofaringitis aguda (resfriado comun)	58	56	11	17	22	11	3	3	3	4	**188**	**2,06**	**715,4**
8	K297	Gastritis, no especificada	1	0	6	1	78	16	24	5	17	8	**156**	**1,71**	**593,6**
9	B509	Paludismo debido a plasmodium falciparum, sin otra especificacion	9	4	12	15	39	45	8	4	2	5	**143**	**1,57**	**544,1**
10	M545	Lumbago no especificado	0	0	0	0	57	16	18	8	18	9	**126**	**1,38**	**479,5**
11	F320	Episodio depresivo leve	0	0	3	0	98	2	7	0	4	3	**117**	**1,29**	**445,2**
12	M255	Dolor en articulacion	0	1	2	3	22	17	17	9	23	14	**108**	**1,19**	**411**
13	A099	Gastroenteritis y colitis de origen no especificado	31	27	5	11	14	6	7	2	3	1	**107**	**1,18**	**407,2**
14	A090	Otras gastroenteritis y colitis de origen infeccioso	24	23	5	8	12	10	3	2	2	6	**95**	**1,04**	**361,5**
15	A689	Fiebre recurrente, no especificada	13	7	14	15	15	10	4	3	3	1	**85**	**0,93**	**323,4**
Otras causas			**494**	**459**	**363**	**422**	**1.941**	**600**	**440**	**223**	**312**	**332**	**5.586**	**61,4**	**--**
Total			**736**	**686**	**592**	**601**	**3.162**	**926**	**818**	**341**	**689**	**554**	**9.105**	**100**	**--**

15 PRIMERAS CAUSAS DE MORBILIDAD ATENDIDA EN CONSULTA EXTERNA Y ODONTOLOGICA SEGÚN SEXO Y GRUPOS DE EDAD

MUNICIPIO DE OSPINA - AÑO2021

Fuente: Subdirección de Salud Pública IDSN, Cubos SISPRO - RIPS / Ministerio de Salud y Protección Social

No	CIE-10	Diagnóstico	De 0 a 4 años		De 5 a 14 años		De 15 a 44 años		De 45 a 59 años		De 60 años o más		Total	%	Tasa * 100,000 Hb
			F	M	F	M	F	M	F	M	F	M			
1	K050	Gingivitis aguda	5	4	29	32	5	7	0	0	0	0	**82**	**7,6**	**1109,2**
2	I10X	Hipertension esencial (primaria)	0	0	0	0	1	1	9	5	18	22	**56**	**5,19**	**757,5**
3	K053	Periodontitis cronica	0	0	0	0	27	12	5	7	1	0	**52**	**4,82**	**703,4**
4	K052	Periodontitis aguda	0	0	8	9	6	7	0	0	0	0	**30**	**2,78**	**405,8**
5	K021	Caries de la dentina	0	0	5	2	12	3	3	2	2	0	**29**	**2,69**	**392,3**
6	E039	Hipotiroidismo, no especificado	0	0	0	0	15	0	7	3	2	1	**28**	**2,59**	**378,7**
7	K020	Caries limitada al esmalte	1	0	6	1	6	6	1	1	2	0	**24**	**2,22**	**324,6**
8	N390	Infeccion de vias urinarias, sitio no especificado	1	0	0	0	10	1	2	2	4	0	**20**	**1,85**	**270,5**
9	J00X	Rinofaringitis aguda (resfriado comun)	0	1	6	3	1	2	2	1	1	1	**18**	**1,67**	**243,5**
10	M545	Lumbago no especificado	0	0	0	0	3	4	2	4	2	2	**17**	**1,58**	**229,9**
11	N40X	Hiperplasia de la prostata	0	0	0	0	0	1	0	7	0	6	**14**	**1,3**	**386,2**
12	H521	Miopia	0	0	1	0	3	2	0	2	1	4	**13**	**1,2**	**175,8**
13	H527	Trastorno de la refraccion, no especificado	0	0	3	0	4	1	1	1	1	1	**12**	**1,11**	**162,3**
14	I129	Enfermedad renal hipertensiva sin insuficiencia renal	0	0	0	0	0	0	1	0	8	3	**12**	**1,11**	**162,3**
15	I120	Enfermedad renal hipertensiva con insuficiencia renal	0	0	0	0	0	0	0	0	7	4	**11**	**1,02**	**148,8**
Otras causas			**9**	**15**	**40**	**40**	**157**	**97**	**75**	**77**	**68**	**83**	**661**	**61,3**	**--**
Total			**16**	**20**	**98**	**87**	**250**	**144**	**108**	**112**	**117**	**127**	**1.079**	**100**	**--**

15 PRIMERAS CAUSAS DE MORBILIDAD ATENDIDA EN CONSULTA EXTERNA Y ODONTOLOGICA SEGÚN SEXO Y GRUPOS DE EDAD

MUNICIPIO DE FRANCISCO PIZARRO - AÑO 2023

Fuente: Subdirección de Salud Pública IDSN, Cubos SISPRO - RIPS / Ministerio de Salud y Protección Social

No	CIE-10	Diagnóstico	De 0 a 4 años		De 5 a 14 años		De 15 a 44 años		De 45 a 59 años		De 60 años o más		Total	%	Tasa * 100,000 Hb
			F	M	F	M	F	M	F	M	F	M			
1	J00X	Rinofaringitis aguda (resfriado comun)	37	36	13	18	17	8	5	0	1	1	**136**	**3,74**	**915,1**
2	H527	Trastorno de la refraccion, no especificado	2	10	23	18	37	20	10	4	2	4	**130**	**3,58**	**874,8**
3	I10X	Hipertension esencial (primaria)	0	2	2	2	18	5	12	15	41	26	**123**	**3,38**	**827,7**
4	J039	Amigdalitis aguda, no especificada	19	21	7	12	6	9	0	0	0	0	**74**	**2,04**	**497,9**
5	F200	Esquizofrenia paranoide	0	0	1	3	23	23	7	6	6	3	**72**	**1,98**	**484,5**
6	N390	Infeccion de vias urinarias, sitio no especificado	15	5	2	3	28	3	4	2	6	2	**70**	**1,93**	**471**
7	B349	Infeccion viral, no especificada	18	22	7	6	7	4	0	1	0	0	**65**	**1,79**	**437,4**
8	A099	Gastroenteritis y colitis de origen no especificado	16	25	3	14	3	2	0	0	0	0	**63**	**1,73**	**423,9**
9	K021	Caries de la dentina	4	12	3	5	17	17	1	0	0	0	**59**	**1,62**	**397**
10	A090	Otras gastroenteritis y colitis de origen infeccioso	12	18	2	10	2	3	0	0	0	0	**47**	**1,29**	**316,3**
11	A083	Otras enteritis virales	14	16	4	3	2	3	0	0	0	0	**42**	**1,16**	**282,6**
12	K590	Constipacion	13	9	4	5	5	2	2	0	1	0	**41**	**1,13**	**275,9**
13	M545	Lumbago no especificado	0	0	1	0	12	9	4	7	2	3	**38**	**1,05**	**255,7**
14	J030	Amigdalitis estreptococica	9	8	5	7	0	4	0	0	0	1	**34**	**0,94**	**228,8**
15	H578	Otros trastornos especificados del ojo y sus anexos	2	2	6	4	7	6	2	3	1	0	**33**	**0,91**	**222,1**
Otras causas			**243**	**288**	**177**	**209**	**613**	**444**	**188**	**113**	**193**	**141**	**2.609**	**71,8**	**--**
Total			**404**	**474**	**260**	**319**	**797**	**562**	**235**	**151**	**253**	**181**	**3.636**	**100**	**--**

15 PRIMERAS CAUSAS DE MORBILIDAD ATENDIDA EN CONSULTA EXTERNA Y ODONTOLOGICA SEGÚN SEXO Y GRUPOS DE EDAD

MUNICIPIO DE POLICARPA - AÑO 2023

Fuente: Subdirección de Salud Pública IDSN, Cubos SISPRO - RIPS / Ministerio de Salud y Protección Social

No	CIE-10	Diagnóstico	De 0 a 4 años		De 5 a 14 años		De 15 a 44 años		De 45 a 59 años		De 60 años o más		Total	%	Tasa * 100,000 Hb
			F	M	F	M	F	M	F	M	F	M			
1	K040	Pulpitis	24	22	99	83	208	68	34	25	17	15	**595**	**17,69**	**5768,9**
2	I10X	Hipertension esencial (primaria)	0	0	0	0	6	4	24	10	56	40	**140**	**4,16**	**1357,4**
3	N390	Infeccion de vias urinarias, sitio no especificado	5	0	8	1	24	2	15	2	9	2	**68**	**2,02**	**659,3**
4	M545	Lumbago no especificado	0	0	1	0	17	10	7	11	9	5	**60**	**1,78**	**581,7**
5	J00X	Rinofaringitis aguda (resfriado comun)	6	12	13	6	7	2	7	0	1	5	**59**	**1,75**	**572**
6	K297	Gastritis, no especificada	2	0	1	0	22	7	11	4	10	2	**59**	**1,75**	**572**
7	K021	Caries de la dentina	4	1	3	6	16	9	1	1	0	0	**41**	**1,22**	**397,5**
8	M255	Dolor en articulacion	0	0	4	0	5	6	9	2	7	2	**35**	**1,04**	**339,3**
9	H578	Otros trastornos especificados del ojo y sus anexos	0	1	0	1	4	5	5	4	3	4	**27**	**0,8**	**261,8**
10	N760	Vaginitis aguda	2	0	2	0	17	0	4	0	2	0	**27**	**0,8**	**521,4**
11	A099	Gastroenteritis y colitis de origen no especificado	2	6	2	3	6	2	1	1	2	0	**25**	**0,74**	**242,4**
12	E119	Diabetes mellitus no insulinodependiente sin mencion de complicacion	0	0	0	0	4	0	6	6	5	3	**24**	**0,71**	**232,7**
13	E785	Hiperlipidemia no especificada	0	0	0	0	2	1	11	1	6	2	**23**	**0,68**	**223**
14	F412	Trastorno mixto de ansiedad y depresion	0	0	1	0	11	4	4	1	2	0	**23**	**0,68**	**223**
15	J159	Neumonia bacteriana, no especificada	4	7	1	1	0	1	1	0	4	3	**22**	**0,65**	**213,3**
Otras causas			**69**	**103**	**86**	**106**	**665**	**283**	**256**	**129**	**277**	**162**	**2.136**	**63,5**	**--**
Total			**118**	**152**	**221**	**207**	**1.014**	**404**	**396**	**197**	**410**	**245**	**3.364**	**100**	**--**

15 PRIMERAS CAUSAS DE MORBILIDAD ATENDIDA EN CONSULTA EXTERNA Y ODONTOLOGICA SEGÚN SEXO Y GRUPOS DE EDAD

MUNICIPIO DE POTOSI - AÑO 2023

Fuente: Subdirección de Salud Pública IDSN, Cubos SISPRO - RIPS / Ministerio de Salud y Protección Social

No	CIE-10	Diagnóstico	De 0 a 4 años		De 5 a 14 años		De 15 a 44 años		De 45 a 59 años		De 60 años o más		Total	%	Tasa * 100,000 Hb
			F	M	F	M	F	M	F	M	F	M			
1	I10X	Hipertension esencial (primaria)	0	0	0	0	7	2	85	16	276	125	**511**	**8,78**	**4767,2**
2	K021	Caries de la dentina	11	17	38	31	108	36	15	14	4	3	**277**	**4,76**	**2584,2**
3	K050	Gingivitis aguda	7	9	51	46	54	25	3	3	1	0	**199**	**3,42**	**1856,5**
4	H521	Miopia	1	3	6	4	32	12	26	8	21	18	**131**	**2,25**	**1222,1**
5	K036	Depositos [acreciones] en los dientes	0	0	12	8	51	22	5	5	2	0	**105**	**1,8**	**979,6**
6	E039	Hipotiroidismo, no especificado	0	0	3	0	39	3	16	2	17	3	**83**	**1,43**	**774,3**
7	N390	Infeccion de vias urinarias, sitio no especificado	0	0	6	2	36	5	10	1	8	9	**77**	**1,32**	**718,4**
8	J00X	Rinofaringitis aguda (resfriado comun)	3	10	10	4	18	7	2	8	4	4	**70**	**1,2**	**653**
9	N40X	Hiperplasia de la prostata	0	0	0	0	0	1	0	9	0	57	**67**	**1,15**	**1275,5**
10	K040	Pulpitis	1	0	3	8	30	7	7	2	4	3	**65**	**1,12**	**606,4**
11	K295	Gastritis cronica, no especificada	0	0	0	0	12	8	25	6	8	4	**63**	**1,08**	**587,7**
12	A09X	Diarrea y gastroenteritis de presunto origen infeccioso	0	7	7	3	12	4	5	2	9	10	**59**	**1,01**	**550,4**
13	E119	Diabetes mellitus no insulinodependiente sin mencion de complicacion	0	0	0	0	3	0	17	4	25	9	**58**	**1**	**541,1**
14	M069	Artritis reumatoide, no especificada	0	0	0	0	14	0	24	2	10	8	**58**	**1**	**541,1**
15	M545	Lumbago no especificado	0	0	3	0	12	7	13	7	5	7	**54**	**0,93**	**503,8**
Otras causas			**108**	**143**	**194**	**215**	**947**	**438**	**632**	**230**	**565**	**471**	**3.943**	**67,8**	**--**
Total			**131**	**189**	**333**	**321**	**1.375**	**577**	**885**	**319**	**959**	**731**	**5.820**	**100**	**--**

15 PRIMERAS CAUSAS DE MORBILIDAD ATENDIDA EN CONSULTA EXTERNA Y ODONTOLOGICA SEGÚN SEXO Y GRUPOS DE EDAD

MUNICIPIO DE PROVIDENCIA - AÑO 2023

Fuente: Subdirección de Salud Pública IDSN, Cubos SISPRO - RIPS / Ministerio de Salud y Protección Social

No	CIE-10	Diagnóstico	De 0 a 4 años		De 5 a 14 años		De 15 a 44 años		De 45 a 59 años		De 60 años o más		Total	%	Tasa * 100,000 Hb
			F	M	F	M	F	M	F	M	F	M			
1	I10X	Hipertension esencial (primaria)	0	0	0	0	1	2	13	7	59	34	**116**	**7,86**	**2001,4**
2	K297	Gastritis, no especificada	0	0	0	0	10	1	6	3	5	1	**26**	**1,76**	**448,6**
3	M511	Trastorno de disco lumbar y otros, con radiculopatia	1	1	0	0	5	5	7	0	3	4	**26**	**1,76**	**448,6**
4	K021	Caries de la dentina	2	0	3	0	12	6	0	1	0	1	**25**	**1,69**	**431,3**
5	M892	Otros trastornos del desarrollo y crecimiento oseo	12	4	4	4	0	0	0	0	0	0	**24**	**1,63**	**414,1**
6	E039	Hipotiroidismo, no especificado	0	1	2	0	6	2	10	0	0	0	**21**	**1,42**	**362,3**
7	N40X	Hiperplasia de la prostata	0	0	0	0	0	0	0	3	0	17	**20**	**1,36**	**714,8**
8	N390	Infeccion de vias urinarias, sitio no especificado	0	1	1	1	6	0	4	0	2	4	**19**	**1,29**	**327,8**
9	K295	Gastritis cronica, no especificada	0	0	0	0	5	3	2	2	3	1	**16**	**1,08**	**276,1**
10	H521	Miopia	1	0	0	2	6	3	0	0	3	0	**15**	**1,02**	**258,8**
11	H522	Astigmatismo	0	1	1	3	4	2	2	1	0	0	**14**	**0,95**	**241,5**
12	K529	Colitis y gastroenteritis no infecciosas, no especificadas	1	0	1	0	2	1	3	0	4	2	**14**	**0,95**	**241,5**
13	M544	Lumbago con ciatica	0	0	0	0	1	3	2	0	4	3	**13**	**0,88**	**224,3**
14	H400	Sospecha de glaucoma	0	0	0	0	3	3	0	1	2	3	**12**	**0,81**	**207**
15	I842	Hemorroides internas sin complicacion	0	0	0	0	6	1	2	1	0	2	**12**	**0,81**	**207**
Otras causas			**49**	**53**	**39**	**41**	**315**	**127**	**132**	**73**	**138**	**135**	**1.102**	**74,7**	**--**
Total			**66**	**61**	**51**	**51**	**382**	**159**	**183**	**92**	**223**	**207**	**1.475**	**100**	**--**

15 PRIMERAS CAUSAS DE MORBILIDAD ATENDIDA EN CONSULTA EXTERNA Y ODONTOLOGICA SEGÚN SEXO Y GRUPOS DE EDAD

MUNICIPIO DE PUERRES - AÑO 2023

Fuente: Subdirección de Salud Pública IDSN, Cubos SISPRO - RIPS / Ministerio de Salud y Protección Social

No	CIE-10	Diagnóstico	De 0 a 4 años		De 5 a 14 años		De 15 a 44 años		De 45 a 59 años		De 60 años o más		Total	%	Tasa * 100,000 Hb
			F	M	F	M	F	M	F	M	F	M			
1	I10X	Hipertension esencial (primaria)	0	1	0	0	1	0	5	4	37	22	**70**	**7,34**	**790,6**
2	H578	Otros trastornos especificados del ojo y sus anexos	1	0	3	0	5	0	8	2	6	5	**30**	**3,14**	**338,8**
3	M545	Lumbago no especificado	0	0	0	0	6	5	5	1	4	2	**23**	**2,41**	**259,8**
4	N40X	Hiperplasia de la prostata	0	0	0	0	0	1	0	7	0	14	**22**	**2,31**	**508,2**
5	M255	Dolor en articulacion	0	0	0	0	4	5	3	3	3	2	**20**	**2,1**	**225,9**
6	N390	Infeccion de vias urinarias, sitio no especificado	0	0	0	0	4	3	1	2	4	1	**15**	**1,57**	**169,4**
7	M059	Artritis reumatoide seropositiva, sin otra especificacion	0	0	0	0	4	1	2	2	0	3	**12**	**1,26**	**135,5**
8	E039	Hipotiroidismo, no especificado	0	0	0	0	3	0	4	0	3	1	**11**	**1,15**	**124,2**
9	K295	Gastritis cronica, no especificada	0	0	0	0	2	2	2	0	4	1	**11**	**1,15**	**124,2**
10	E669	Obesidad, no especificada	0	0	1	1	4	1	1	0	0	1	**9**	**0,94**	**101,6**
11	J00X	Rinofaringitis aguda (resfriado comun)	1	2	0	0	2	2	0	0	2	0	**9**	**0,94**	**101,6**
12	M169	Coxartrosis, no especificada	0	0	0	0	1	1	1	0	6	0	**9**	**0,94**	**101,6**
13	M179	Gonartrosis, no especificada	0	0	0	0	2	0	1	0	4	2	**9**	**0,94**	**101,6**
14	N63X	Masa no especificada en la mama	0	0	1	0	6	1	1	0	0	0	**9**	**0,94**	**101,6**
15	K050	Gingivitis aguda	0	2	1	1	0	3	0	0	1	0	**8**	**0,84**	**90,4**
Otras causas			**18**	**26**	**18**	**18**	**152**	**100**	**80**	**71**	**125**	**79**	**687**	**72**	**--**
Total			**20**	**31**	**24**	**20**	**196**	**125**	**114**	**92**	**199**	**133**	**954**	**100**	**--**

15 PRIMERAS CAUSAS DE MORBILIDAD ATENDIDA EN CONSULTA EXTERNA Y ODONTOLOGICA SEGÚN SEXO Y GRUPOS DE EDAD

MUNICIPIO DE PUPIALES - AÑO 2023

Fuente: Subdirección de Salud Pública IDSN, Cubos SISPRO - RIPS / Ministerio de Salud y Protección Social

No	CIE-10	Diagnóstico	De 0 a 4 años		De 5 a 14 años		De 15 a 44 años		De 45 a 59 años		De 60 años o más		Total	%	Tasa * 100,000 Hb
			F	M	F	M	F	M	F	M	F	M			
1	I10X	Hipertension esencial (primaria)	0	1	0	0	11	3	42	16	238	130	**441**	**7,37**	**2427,9**
2	K021	Caries de la dentina	6	7	25	41	51	17	19	2	5	5	**178**	**2,97**	**980**
3	H521	Miopia	1	1	3	8	21	9	21	11	49	15	**139**	**2,32**	**765,2**
4	N390	Infeccion de vias urinarias, sitio no especificado	7	1	8	1	50	5	17	2	23	9	**123**	**2,05**	**677,2**
5	E039	Hipotiroidismo, no especificado	0	0	2	0	39	7	27	8	23	6	**112**	**1,87**	**616,6**
6	M545	Lumbago no especificado	0	0	1	0	27	17	15	10	25	11	**106**	**1,77**	**583,6**
7	J00X	Rinofaringitis aguda (resfriado comun)	8	10	9	9	26	8	10	6	11	8	**105**	**1,75**	**578,1**
8	E119	Diabetes mellitus no insulinodependiente sin mencion de complicacion	0	0	0	0	2	3	10	9	42	15	**81**	**1,35**	**445,9**
9	J030	Amigdalitis estreptococica	2	3	8	9	25	13	2	4	6	0	**72**	**1,2**	**396,4**
10	N40X	Hiperplasia de la prostata	0	0	0	0	0	0	0	8	0	60	**68**	**1,14**	**764**
11	J039	Amigdalitis aguda, no especificada	6	4	6	9	18	12	2	3	4	0	**64**	**1,07**	**352,3**
12	K295	Gastritis cronica, no especificada	0	1	1	0	15	3	16	7	12	6	**61**	**1,02**	**335,8**
13	E785	Hiperlipidemia no especificada	0	0	1	0	12	8	14	11	6	7	**59**	**0,99**	**324,8**
14	A09X	Diarrea y gastroenteritis de presunto origen infeccioso	5	3	1	2	11	9	4	5	12	5	**57**	**0,95**	**313,8**
15	K297	Gastritis, no especificada	0	0	0	2	14	9	9	1	9	7	**51**	**0,85**	**280,8**
Otras causas			**92**	**118**	**170**	**207**	**975**	**508**	**581**	**306**	**806**	**506**	**4.269**	**71,3**	**--**
Total			**127**	**149**	**235**	**288**	**1.297**	**631**	**789**	**409**	**1.271**	**790**	**5.986**	**100**	**--**

15 PRIMERAS CAUSAS DE MORBILIDAD ATENDIDA EN CONSULTA EXTERNA Y ODONTOLOGICA SEGÚN SEXO Y GRUPOS DE EDAD

MUNICIPIO DE RICAURTE - AÑO 2023

Fuente: Subdirección de Salud Pública IDSN, Cubos SISPRO - RIPS / Ministerio de Salud y Protección Social

No	CIE-10	Diagnóstico	De 0 a 4 años		De 5 a 14 años		De 15 a 44 años		De 45 a 59 años		De 60 años o más		Total	%	Tasa * 100,000 Hb
			F	M	F	M	F	M	F	M	F	M			
1	K021	Caries de la dentina	11	22	76	88	246	147	43	15	16	9	**673**	**8,47**	**3270**
2	K051	Gingivitis cronica	34	33	87	95	137	98	24	17	7	11	**543**	**6,83**	**2638,4**
3	K036	Depositos [acreciones] en los dientes	1	0	19	12	173	85	27	14	11	4	**346**	**4,35**	**1681,2**
4	J00X	Rinofaringitis aguda (resfriado comun)	74	92	34	36	41	29	14	5	12	5	**342**	**4,3**	**1661,7**
5	I10X	Hipertension esencial (primaria)	0	0	0	0	11	3	35	9	147	85	**290**	**3,65**	**1409,1**
6	N390	Infeccion de vias urinarias, sitio no especificado	8	6	19	6	133	9	33	9	33	10	**266**	**3,35**	**1292,5**
7	K297	Gastritis, no especificada	0	0	6	4	81	29	33	14	14	12	**193**	**2,43**	**937,8**
8	A090	Otras gastroenteritis y colitis de origen infeccioso	36	51	12	18	24	19	9	5	5	9	**188**	**2,37**	**913,5**
9	M545	Lumbago no especificado	0	0	2	3	47	23	26	19	23	25	**168**	**2,11**	**816,3**
10	B829	Parasitosis intestinal, sin otra especificacion	8	13	22	37	21	18	5	3	3	0	**130**	**1,64**	**631,7**
11	K040	Pulpitis	1	2	8	11	26	21	4	3	3	4	**83**	**1,04**	**403,3**
12	J189	Neumonia, no especificada	20	26	7	7	4	0	2	1	5	4	**76**	**0,96**	**369,3**
13	K083	Raiz dental retenida	1	0	10	11	15	19	8	4	3	4	**75**	**0,94**	**364,4**
14	N771	Vaginitis, vulvitis y vulvovaginitis en enfermedades infecciosas y parasitarias clasificadas en otra parte	0	0	2	0	54	0	11	0	1	0	**68**	**0,86**	**666,9**
15	H813	Otros vertigos perifericos	0	0	4	0	18	6	14	2	9	11	**64**	**0,81**	**311**
Otras causas			**251**	**284**	**241**	**303**	**1.288**	**594**	**477**	**272**	**423**	**309**	**4.442**	**55,9**	**--**
Total			**445**	**529**	**549**	**631**	**2.319**	**1.100**	**765**	**392**	**715**	**502**	**7.947**	**100**	**--**

15 PRIMERAS CAUSAS DE MORBILIDAD ATENDIDA EN CONSULTA EXTERNA Y ODONTOLOGICA SEGÚN SEXO Y GRUPOS DE EDAD

MUNICIPIO DE ROBERTO PAYAN - AÑO 2023

Fuente: Subdirección de Salud Pública IDSN, Cubos SISPRO - RIPS / Ministerio de Salud y Protección Social

No	CIE-10	Diagnóstico	De 0 a 4 años		De 5 a 14 años		De 15 a 44 años		De 45 a 59 años		De 60 años o más		Total	%	Tasa * 100,000 Hb
			F	M	F	M	F	M	F	M	F	M			
1	A689	Fiebre recurrente, no especificada	19	27	41	57	59	50	17	12	13	3	**298**	**16,5**	**2249,2**
2	B348	Otras infecciones virales de sitio no especificado	4	9	19	15	28	30	11	5	9	6	**136**	**7,53**	**1026,5**
3	I10X	Hipertension esencial (primaria)	0	0	0	0	14	3	29	8	32	13	**99**	**5,48**	**747,2**
4	B509	Paludismo debido a plasmodium falciparum, sin otra especificacion	2	2	5	11	22	20	4	2	0	0	**68**	**3,77**	**513,2**
5	N390	Infeccion de vias urinarias, sitio no especificado	1	0	2	2	32	3	4	3	5	2	**54**	**2,99**	**407,6**
6	K021	Caries de la dentina	1	1	9	7	19	8	1	2	4	0	**52**	**2,88**	**392,5**
7	J22X	Infeccion aguda no especificada de las vias respiratorias inferiores	11	6	0	4	3	2	3	2	2	2	**35**	**1,94**	**264,2**
8	M545	Lumbago no especificado	0	0	1	0	7	5	5	7	2	4	**31**	**1,72**	**234**
9	I159	Hipertension secundaria, no especificada	0	0	0	0	0	3	9	1	10	2	**25**	**1,38**	**188,7**
10	E119	Diabetes mellitus no insulinodependiente sin mencion de complicacion	0	0	0	0	1	0	10	1	5	1	**18**	**1**	**135,9**
11	J00X	Rinofaringitis aguda (resfriado comun)	6	0	0	1	2	5	1	0	0	0	**15**	**0,83**	**113,2**
12	K297	Gastritis, no especificada	0	0	1	0	6	1	2	1	1	2	**14**	**0,78**	**105,7**
13	K929	Enfermedad del sistema digestivo, no especificada	0	0	1	1	4	2	2	1	3	0	**14**	**0,78**	**105,7**
14	E660	Obesidad debida a exceso de calorias	0	0	0	0	9	2	1	1	0	0	**13**	**0,72**	**98,1**
15	A090	Otras gastroenteritis y colitis de origen infeccioso	3	3	1	0	2	2	1	0	0	0	**12**	**0,66**	**90,6**
Otras causas			**37**	**56**	**49**	**84**	**340**	**126**	**71**	**54**	**66**	**39**	**922**	**51,1**	**--**
Total			**84**	**104**	**129**	**182**	**548**	**262**	**171**	**100**	**152**	**74**	**1.806**	**100**	**--**

15 PRIMERAS CAUSAS DE MORBILIDAD ATENDIDA EN CONSULTA EXTERNA Y ODONTOLOGICA SEGÚN SEXO Y GRUPOS DE EDAD

MUNICIPIO DE SAMANIEGO - AÑO 2023

Fuente: Subdirección de Salud Pública IDSN, Cubos SISPRO - RIPS / Ministerio de Salud y Protección Social

No	CIE-10	Diagnóstico	De 0 a 4 años		De 5 a 14 años		De 15 a 44 años		De 45 a 59 años		De 60 años o más		Total	%	Tasa * 100,000 Hb
			F	M	F	M	F	M	F	M	F	M			
1	I10X	Hipertension esencial (primaria)	0	0	1	1	15	7	79	26	182	132	**443**	**8,5**	**1479,8**
2	K021	Caries de la dentina	3	3	15	21	64	26	19	6	9	12	**178**	**3,42**	**594,6**
3	N390	Infeccion de vias urinarias, sitio no especificado	1	2	4	2	31	5	30	8	18	5	**106**	**2,03**	**354,1**
4	E669	Obesidad, no especificada	2	2	2	3	43	1	23	2	6	0	**84**	**1,61**	**280,6**
5	H527	Trastorno de la refraccion, no especificado	1	1	5	6	14	6	15	13	13	6	**80**	**1,54**	**267,2**
6	N40X	Hiperplasia de la prostata	0	0	0	0	0	2	0	18	0	59	**79**	**1,52**	**536,5**
7	H578	Otros trastornos especificados del ojo y sus anexos	2	2	3	1	10	11	13	8	17	11	**78**	**1,5**	**260,6**
8	M511	Trastorno de disco lumbar y otros, con radiculopatia	0	0	0	0	14	6	28	4	16	6	**74**	**1,42**	**247,2**
9	K051	Gingivitis cronica	2	0	2	1	25	12	8	7	8	6	**71**	**1,36**	**237,2**
10	E039	Hipotiroidismo, no especificado	1	0	2	0	17	8	15	2	16	3	**64**	**1,23**	**213,8**
11	K295	Gastritis cronica, no especificada	0	0	1	0	12	8	19	8	10	5	**63**	**1,21**	**210,4**
12	E119	Diabetes mellitus no insulinodependiente sin mencion de complicacion	0	0	0	0	8	0	15	6	22	10	**61**	**1,17**	**203,8**
13	K297	Gastritis, no especificada	0	0	3	0	13	8	15	5	9	5	**58**	**1,11**	**193,7**
14	M545	Lumbago no especificado	0	0	1	0	14	9	15	4	8	7	**58**	**1,11**	**193,7**
15	F200	Esquizofrenia paranoide	0	0	1	2	12	7	13	4	3	5	**47**	**0,9**	**157**
Otras causas			**106**	**116**	**138**	**156**	**854**	**332**	**642**	**275**	**599**	**448**	**3.666**	**70,4**	**--**
Total			**118**	**126**	**178**	**193**	**1.146**	**448**	**949**	**396**	**936**	**720**	**5.210**	**100**	**--**

15 PRIMERAS CAUSAS DE MORBILIDAD ATENDIDA EN CONSULTA EXTERNA Y ODONTOLOGICA SEGÚN SEXO Y GRUPOS DE EDAD

MUNICIPIO DE SANDONA - AÑO 2023

Fuente: Subdirección de Salud Pública IDSN, Cubos SISPRO - RIPS / Ministerio de Salud y Protección Social

No	CIE-10	Diagnóstico	De 0 a 4 años		De 5 a 14 años		De 15 a 44 años		De 45 a 59 años		De 60 años o más		Total	%	Tasa * 100,000 Hb
			F	M	F	M	F	M	F	M	F	M			
1	I10X	Hipertension esencial (primaria)	0	0	0	0	21	13	111	44	323	173	**685**	**8,96**	**3224,4**
2	K051	Gingivitis cronica	28	35	75	96	142	82	30	18	4	4	**514**	**6,73**	**2419,5**
3	K021	Caries de la dentina	5	4	40	38	103	54	24	16	3	6	**293**	**3,83**	**1379,2**
4	K050	Gingivitis aguda	9	15	42	42	20	26	0	1	0	0	**155**	**2,03**	**729,6**
5	K036	Depositos [acreciones] en los dientes	5	5	22	18	52	22	6	4	0	4	**138**	**1,81**	**649,6**
6	M545	Lumbago no especificado	0	0	2	0	28	25	22	7	20	21	**125**	**1,64**	**588,4**
7	K297	Gastritis, no especificada	0	0	3	2	33	16	14	11	13	7	**99**	**1,3**	**466**
8	H578	Otros trastornos especificados del ojo y sus anexos	0	0	0	1	11	5	17	13	30	20	**97**	**1,27**	**456,6**
9	N390	Infeccion de vias urinarias, sitio no especificado	5	0	4	1	32	4	19	5	14	7	**91**	**1,19**	**428,4**
10	E039	Hipotiroidismo, no especificado	0	1	0	0	22	4	21	8	23	4	**83**	**1,09**	**390,7**
11	K032	Erosion de los dientes	1	3	10	17	22	6	11	3	1	1	**75**	**0,98**	**353**
12	J00X	Rinofaringitis aguda (resfriado comun)	5	7	5	8	10	13	8	3	7	3	**69**	**0,9**	**324,8**
13	K295	Gastritis cronica, no especificada	0	0	2	1	14	9	20	4	10	7	**67**	**0,88**	**315,4**
14	M511	Trastorno de disco lumbar y otros, con radiculopatia	0	0	0	0	8	15	8	9	16	10	**66**	**0,86**	**310,7**
15	N40X	Hiperplasia de la prostata	0	0	0	0	0	6	0	15	0	43	**64**	**0,84**	**613,4**
Otras causas			**126**	**159**	**248**	**308**	**1.128**	**720**	**650**	**361**	**733**	**588**	**5.021**	**65,7**	**--**
Total			**184**	**229**	**453**	**532**	**1.646**	**1.020**	**961**	**522**	**1.197**	**898**	**7.642**	**100**	**--**

15 PRIMERAS CAUSAS DE MORBILIDAD ATENDIDA EN CONSULTA EXTERNA Y ODONTOLOGICA SEGÚN SEXO Y GRUPOS DE EDAD

MUNICIPIO DE SAN BERNARDO - AÑO 2023

Fuente: Subdirección de Salud Pública IDSN, Cubos SISPRO - RIPS / Ministerio de Salud y Protección Social

No	CIE-10	Diagnóstico	De 0 a 4 años		De 5 a 14 años		De 15 a 44 años		De 45 a 59 años		De 60 años o más		Total	%	Tasa * 100,000 Hb
			F	M	F	M	F	M	F	M	F	M			
1	K021	Caries de la dentina	58	53	222	218	365	204	56	45	6	15	**1.242**	**21,3**	**12959**
2	I10X	Hipertension esencial (primaria)	0	0	1	0	34	5	70	49	219	170	**548**	**9,4**	**5717,9**
3	N390	Infeccion de vias urinarias, sitio no especificado	9	5	9	4	42	6	24	8	22	7	**136**	**2,33**	**1419**
4	J039	Amigdalitis aguda, no especificada	6	13	16	19	22	18	6	8	3	4	**115**	**1,97**	**1199,9**
5	J030	Amigdalitis estreptococica	2	5	21	12	26	24	5	6	5	3	**109**	**1,87**	**1137,3**
6	E039	Hipotiroidismo, no especificado	0	0	1	1	40	4	34	5	15	3	**103**	**1,77**	**1074,7**
7	J00X	Rinofaringitis aguda (resfriado comun)	12	6	11	7	22	17	7	4	5	4	**95**	**1,63**	**991,2**
8	E119	Diabetes mellitus no insulinodependiente sin mencion de complicacion	0	0	0	0	10	5	13	8	15	19	**70**	**1,2**	**730,4**
9	K083	Raiz dental retenida	0	2	10	9	15	5	5	6	3	5	**60**	**1,03**	**626**
10	T784	Alergia no especificada	9	3	4	1	11	9	3	1	4	4	**49**	**0,84**	**511,3**
11	F432	Trastornos de adaptacion	1	0	3	2	30	1	5	0	3	0	**45**	**0,77**	**469,5**
12	F412	Trastorno mixto de ansiedad y depresion	0	0	3	1	16	8	6	4	4	1	**43**	**0,74**	**448,7**
13	I120	Enfermedad renal hipertensiva con insuficiencia renal	0	0	0	0	1	0	0	0	18	24	**43**	**0,74**	**448,7**
14	M545	Lumbago no especificado	0	0	0	0	11	7	5	4	8	4	**39**	**0,67**	**406,9**
15	M796	Dolor en miembro	1	0	1	0	7	7	8	4	8	3	**39**	**0,67**	**406,9**
Otras causas			**100**	**108**	**159**	**177**	**735**	**453**	**399**	**254**	**370**	**341**	**3.096**	**53,1**	**--**
Total			**198**	**195**	**461**	**451**	**1.387**	**773**	**646**	**406**	**708**	**607**	**5.832**	**100**	**--**

15 PRIMERAS CAUSAS DE MORBILIDAD ATENDIDA EN CONSULTA EXTERNA Y ODONTOLOGICA SEGÚN SEXO Y GRUPOS DE EDAD

MUNICIPIO DE SAN LORENZO - AÑO 2023

Fuente: Subdirección de Salud Pública IDSN, Cubos SISPRO - RIPS / Ministerio de Salud y Protección Social

No	CIE-10	Diagnóstico	De 0 a 4 años		De 5 a 14 años		De 15 a 44 años		De 45 a 59 años		De 60 años o más		Total	%	Tasa * 100,000 Hb
			F	M	F	M	F	M	F	M	F	M			
1	I10X	Hipertension esencial (primaria)	0	0	1	3	10	11	38	7	121	82	**273**	**7,53**	**1416**
2	E039	Hipotiroidismo, no especificado	0	0	4	1	26	2	26	1	20	6	**86**	**2,37**	**446,1**
3	N390	Infeccion de vias urinarias, sitio no especificado	3	1	0	1	24	5	11	3	13	7	**68**	**1,87**	**352,7**
4	M545	Lumbago no especificado	0	0	0	1	4	16	12	8	7	3	**51**	**1,41**	**264,5**
5	K021	Caries de la dentina	2	4	7	5	11	13	2	2	0	2	**48**	**1,32**	**249**
6	G800	Paralisis cerebral espastica	0	0	1	5	3	2	0	0	14	22	**47**	**1,3**	**243,8**
7	K929	Enfermedad del sistema digestivo, no especificada	0	1	1	1	15	4	10	3	9	3	**47**	**1,3**	**243,8**
8	N40X	Hiperplasia de la prostata	0	0	0	0	0	2	0	3	0	40	**45**	**1,24**	**459,1**
9	K297	Gastritis, no especificada	0	0	2	1	10	10	6	1	4	3	**37**	**1,02**	**191,9**
10	H521	Miopia	0	2	2	2	9	6	5	4	3	3	**36**	**0,99**	**186,7**
11	K295	Gastritis cronica, no especificada	0	0	0	0	10	7	9	3	4	2	**35**	**0,96**	**181,5**
12	G409	Epilepsia, tipo no especificado	0	0	2	0	12	5	3	5	2	4	**33**	**0,91**	**171,2**
13	I110	Enfermedad cardiaca hipertensiva con insuficiencia cardiaca (congestiva)	0	0	0	0	1	0	2	0	17	12	**32**	**0,88**	**166**
14	J00X	Rinofaringitis aguda (resfriado comun)	4	5	3	1	5	3	2	3	4	2	**32**	**0,88**	**166**
15	E441	Desnutricion proteicocalorica leve	6	7	6	7	0	0	0	0	3	2	**31**	**0,85**	**160,8**
Otras causas			**76**	**83**	**143**	**146**	**575**	**422**	**285**	**165**	**498**	**333**	**2.726**	**75,2**	**--**
Total			**91**	**103**	**172**	**174**	**715**	**508**	**411**	**208**	**719**	**526**	**3.627**	**100**	**--**

15 PRIMERAS CAUSAS DE MORBILIDAD ATENDIDA EN CONSULTA EXTERNA Y ODONTOLOGICA SEGÚN SEXO Y GRUPOS DE EDAD

MUNICIPIO DE SAN PABLO - AÑO 2023

Fuente: Subdirección de Salud Pública IDSN, Cubos SISPRO - RIPS / Ministerio de Salud y Protección Social

No	CIE-10	Diagnóstico	De 0 a 4 años		De 5 a 14 años		De 15 a 44 años		De 45 a 59 años		De 60 años o más		Total	%	Tasa * 100,000 Hb
			F	M	F	M	F	M	F	M	F	M			
1	I10X	Hipertension esencial (primaria)	0	0	1	0	29	19	117	46	387	273	**872**	**13,57**	**5505,7**
2	K051	Gingivitis cronica	0	0	0	0	66	67	23	39	8	13	**216**	**3,36**	**1363,8**
3	K021	Caries de la dentina	7	5	20	15	73	27	7	16	2	4	**176**	**2,74**	**1111,3**
4	K050	Gingivitis aguda	10	11	50	45	20	20	2	3	2	3	**166**	**2,58**	**1048,1**
5	E119	Diabetes mellitus no insulinodependiente sin mencion de complicacion	0	0	0	0	6	4	24	5	54	25	**118**	**1,84**	**745**
6	N390	Infeccion de vias urinarias, sitio no especificado	9	3	9	1	29	14	13	5	18	17	**118**	**1,84**	**745**
7	M545	Lumbago no especificado	0	1	0	0	19	24	15	18	14	17	**108**	**1,68**	**681,9**
8	E039	Hipotiroidismo, no especificado	0	2	3	0	38	5	21	0	17	9	**95**	**1,48**	**599,8**
9	K295	Gastritis cronica, no especificada	0	0	1	1	20	7	23	13	14	8	**87**	**1,35**	**549,3**
10	N40X	Hiperplasia de la prostata	0	0	0	0	0	2	0	16	0	63	**81**	**1,26**	**1062,2**
11	K297	Gastritis, no especificada	1	0	0	5	15	4	11	5	12	6	**59**	**0,92**	**372,5**
12	K929	Enfermedad del sistema digestivo, no especificada	2	1	2	3	12	7	10	1	11	7	**56**	**0,87**	**353,6**
13	M255	Dolor en articulacion	0	0	1	2	8	7	15	3	8	11	**55**	**0,86**	**347,3**
14	H578	Otros trastornos especificados del ojo y sus anexos	0	4	1	2	7	2	5	3	16	7	**47**	**0,73**	**296,8**
15	E109	Diabetes mellitus insulinodependiente sin mencion de complicacion	0	0	0	0	6	3	11	2	16	6	**44**	**0,68**	**277,8**
Otras causas			**120**	**158**	**149**	**194**	**902**	**444**	**523**	**294**	**816**	**529**	**4.129**	**64,2**	**--**
Total			**149**	**185**	**237**	**268**	**1.250**	**656**	**820**	**469**	**1.395**	**998**	**6.427**	**100**	**--**

15 PRIMERAS CAUSAS DE MORBILIDAD ATENDIDA EN CONSULTA EXTERNA Y ODONTOLOGICA SEGÚN SEXO Y GRUPOS DE EDAD

MUNICIPIO DE CARTAGO - AÑO 2023

Fuente: Subdirección de Salud Pública IDSN, Cubos SISPRO - RIPS / Ministerio de Salud y Protección Social

No	CIE-10	Diagnóstico	De 0 a 4 años		De 5 a 14 años		De 15 a 44 años		De 45 a 59 años		De 60 años o más		Total	%	Tasa * 100,000 Hb
			F	M	F	M	F	M	F	M	F	M			
1	K036	Depositos [acreciones] en los dientes	0	1	23	28	226	166	51	51	12	16	**574**	**10,12**	**8084,5**
2	I10X	Hipertension esencial (primaria)	0	0	0	0	20	11	63	15	207	123	**439**	**7,74**	**6183,1**
3	K021	Caries de la dentina	9	12	43	33	117	60	22	14	7	5	**322**	**5,68**	**4535,2**
4	N390	Infeccion de vias urinarias, sitio no especificado	6	1	10	4	46	8	12	5	18	14	**124**	**2,19**	**1746,5**
5	E119	Diabetes mellitus no insulinodependiente sin mencion de complicacion	0	0	0	0	13	3	27	5	29	13	**90**	**1,59**	**1267,6**
6	K083	Raiz dental retenida	2	3	14	16	20	10	8	7	2	7	**89**	**1,57**	**1253,5**
7	Y848	Otros procedimientos medicos	1	0	13	5	25	7	11	4	14	9	**89**	**1,57**	**1253,5**
8	J00X	Rinofaringitis aguda (resfriado comun)	10	10	9	6	14	10	10	4	8	7	**88**	**1,55**	**1239,4**
9	K295	Gastritis cronica, no especificada	0	0	2	0	27	6	17	6	16	6	**80**	**1,41**	**1126,8**
10	K929	Enfermedad del sistema digestivo, no especificada	1	2	4	2	31	4	6	2	17	5	**74**	**1,3**	**1042,3**
11	F412	Trastorno mixto de ansiedad y depresion	0	0	3	1	30	13	9	1	9	5	**71**	**1,25**	**1000**
12	J039	Amigdalitis aguda, no especificada	7	3	9	9	19	11	5	2	5	1	**71**	**1,25**	**1000**
13	E039	Hipotiroidismo, no especificado	1	0	5	0	23	1	16	4	9	5	**64**	**1,13**	**901,4**
14	M545	Lumbago no especificado	0	0	1	0	11	8	15	3	10	10	**58**	**1,02**	**816,9**
15	K297	Gastritis, no especificada	0	0	2	2	19	4	8	2	12	5	**54**	**0,95**	**760,6**
Otras causas			**155**	**162**	**158**	**188**	**978**	**423**	**333**	**169**	**423**	**397**	**3.386**	**59,7**	**--**
Total			**192**	**194**	**296**	**294**	**1.619**	**745**	**613**	**294**	**798**	**628**	**5.673**	**100**	**--**

15 PRIMERAS CAUSAS DE MORBILIDAD ATENDIDA EN CONSULTA EXTERNA Y ODONTOLOGICA SEGÚN SEXO Y GRUPOS DE EDAD

MUNICIPIO DE SANTA BARBARA - AÑO 2023

Fuente: Subdirección de Salud Pública IDSN, Cubos SISPRO - RIPS / Ministerio de Salud y Protección Social

No	CIE-10	Diagnóstico	De 0 a 4 años		De 5 a 14 años		De 15 a 44 años		De 45 a 59 años		De 60 años o más		Total	%	Tasa * 100,000 Hb
			F	M	F	M	F	M	F	M	F	M			
1	I10X	Hipertension esencial (primaria)	0	0	0	0	23	2	40	14	62	35	**176**	**8,58**	**1251,8**
2	N390	Infeccion de vias urinarias, sitio no especificado	3	2	4	1	30	4	4	4	8	2	**62**	**3,02**	**441**
3	J00X	Rinofaringitis aguda (resfriado comun)	10	13	4	6	10	7	3	2	4	1	**60**	**2,92**	**426,7**
4	K021	Caries de la dentina	1	2	4	2	29	10	2	2	1	1	**54**	**2,63**	**384,1**
5	A090	Otras gastroenteritis y colitis de origen infeccioso	3	5	0	2	7	5	3	2	4	4	**35**	**1,71**	**248,9**
6	M545	Lumbago no especificado	0	0	1	0	7	7	8	2	2	8	**35**	**1,71**	**248,9**
7	E119	Diabetes mellitus no insulinodependiente sin mencion de complicacion	0	0	0	0	3	1	13	2	7	4	**30**	**1,46**	**213,4**
8	O809	Parto unico espontaneo, sin otra especificacion	0	0	0	0	26	0	0	0	0	0	**26**	**1,27**	**371,9**
9	A099	Gastroenteritis y colitis de origen no especificado	2	6	3	0	2	5	3	0	1	2	**24**	**1,17**	**170,7**
10	D649	Anemia de tipo no especificado	4	1	0	2	9	0	1	0	2	1	**20**	**0,97**	**142,2**
11	M255	Dolor en articulacion	1	0	2	0	4	0	6	2	3	2	**20**	**0,97**	**142,2**
12	L029	Absceso cutaneo, furunculo y antrax de sitio no especificado	2	0	1	1	3	6	0	0	2	3	**18**	**0,88**	**128**
13	B509	Paludismo debido a plasmodium falciparum, sin otra especificacion	0	0	0	0	5	6	3	1	1	1	**17**	**0,83**	**120,9**
14	A689	Fiebre recurrente, no especificada	1	4	1	2	0	5	1	2	0	0	**16**	**0,78**	**113,8**
15	B24X	Enfermedad por virus de la inmunodeficiencia humana (vih), sin otra especificacion	3	0	0	0	8	3	0	0	0	2	**16**	**0,78**	**113,8**
Otras causas			**72**	**66**	**57**	**57**	**527**	**218**	**146**	**92**	**101**	**107**	**1.443**	**70,3**	**--**
Total			**102**	**99**	**77**	**73**	**693**	**279**	**233**	**125**	**198**	**173**	**2.052**	**100**	**--**

15 PRIMERAS CAUSAS DE MORBILIDAD ATENDIDA EN CONSULTA EXTERNA Y ODONTOLOGICA SEGÚN SEXO Y GRUPOS DE EDAD

MUNICIPIO DE SANTACRUZ - AÑO 2023

Fuente: Subdirección de Salud Pública IDSN, Cubos SISPRO - RIPS / Ministerio de Salud y Protección Social

No	CIE-10	Diagnóstico	De 0 a 4 años		De 5 a 14 años		De 15 a 44 años		De 45 a 59 años		De 60 años o más		Total	%	Tasa * 100,000 Hb
			F	M	F	M	F	M	F	M	F	M			
1	I10X	Hipertension esencial (primaria)	0	0	0	0	2	2	17	3	49	15	**88**	**5,05**	**779**
2	K021	Caries de la dentina	4	4	15	9	18	11	4	2	2	2	**71**	**4,07**	**628,5**
3	N390	Infeccion de vias urinarias, sitio no especificado	0	0	5	0	16	4	6	0	6	1	**38**	**2,18**	**336,4**
4	K051	Gingivitis cronica	1	1	3	1	13	7	0	0	1	1	**28**	**1,61**	**247,9**
5	M511	Trastorno de disco lumbar y otros, con radiculopatia	0	0	0	0	4	4	9	1	3	6	**27**	**1,55**	**239**
6	M545	Lumbago no especificado	0	0	1	0	10	7	2	1	3	3	**27**	**1,55**	**239**
7	M059	Artritis reumatoide seropositiva, sin otra especificacion	0	0	0	0	2	3	5	3	3	4	**20**	**1,15**	**177**
8	H521	Miopia	1	1	1	2	4	1	4	1	2	0	**17**	**0,97**	**150,5**
9	E669	Obesidad, no especificada	1	0	4	1	3	0	3	1	1	0	**14**	**0,8**	**123,9**
10	J449	Enfermedad pulmonar obstructiva cronica, no especificada	0	0	0	0	0	0	2	5	5	2	**14**	**0,8**	**123,9**
11	K294	Gastritis cronica atrofica	0	0	0	0	4	4	3	1	2	0	**14**	**0,8**	**123,9**
12	M069	Artritis reumatoide, no especificada	0	0	0	0	2	1	4	2	2	3	**14**	**0,8**	**123,9**
13	O269	Complicacion relacionada con el embarazo, no especificada	0	0	0	0	14	0	0	0	0	0	**14**	**0,8**	**249,6**
14	T141	Herida de region no especificada del cuerpo	0	0	0	3	3	6	1	1	0	0	**14**	**0,8**	**123,9**
15	A084	Infeccion intestinal viral, sin otra especificacion	1	6	4	1	0	1	0	0	0	0	**13**	**0,75**	**115,1**
Otras causas			**55**	**75**	**55**	**48**	**310**	**207**	**201**	**88**	**187**	**105**	**1.331**	**76,3**	**--**
Total			**63**	**87**	**88**	**65**	**405**	**258**	**261**	**109**	**266**	**142**	**1.744**	**100**	**--**

15 PRIMERAS CAUSAS DE MORBILIDAD ATENDIDA EN CONSULTA EXTERNA Y ODONTOLOGICA SEGÚN SEXO Y GRUPOS DE EDAD

MUNICIPIO DE SAPUYES - AÑO 2023

Fuente: Subdirección de Salud Pública IDSN, Cubos SISPRO - RIPS / Ministerio de Salud y Protección Social

No	CIE-10	Diagnóstico	De 0 a 4 años		De 5 a 14 años		De 15 a 44 años		De 45 a 59 años		De 60 años o más		Total	%	Tasa * 100,000 Hb
			F	M	F	M	F	M	F	M	F	M			
1	I10X	Hipertension esencial (primaria)	0	0	0	0	4	2	35	12	152	63	**268**	**8,11**	**3511,1**
2	K021	Caries de la dentina	8	8	19	29	72	47	16	11	5	7	**222**	**6,72**	**2908,4**
3	Y848	Otros procedimientos medicos	3	2	4	7	28	10	5	3	1	2	**65**	**1,97**	**851,6**
4	N390	Infeccion de vias urinarias, sitio no especificado	4	1	3	1	24	2	6	3	9	5	**58**	**1,76**	**759,9**
5	K295	Gastritis cronica, no especificada	0	0	0	0	13	6	15	3	10	7	**54**	**1,63**	**707,5**
6	E039	Hipotiroidismo, no especificado	1	0	0	0	20	2	9	2	14	4	**52**	**1,57**	**681,3**
7	K529	Colitis y gastroenteritis no infecciosas, no especificadas	1	1	4	2	15	9	10	2	6	2	**52**	**1,57**	**681,3**
8	N40X	Hiperplasia de la prostata	0	0	0	0	0	0	0	8	0	30	**38**	**1,15**	**998,9**
9	K297	Gastritis, no especificada	0	0	1	0	9	6	8	3	6	4	**37**	**1,12**	**484,7**
10	M511	Trastorno de disco lumbar y otros, con radiculopatia	0	0	0	0	5	0	9	2	14	6	**36**	**1,09**	**471,6**
11	F320	Episodio depresivo leve	0	0	2	8	11	3	2	1	6	2	**35**	**1,06**	**458,5**
12	K293	Gastritis cronica superficial.	0	0	0	0	5	6	10	5	6	3	**35**	**1,06**	**458,5**
13	K294	Gastritis cronica atrofica	0	0	0	0	11	3	9	4	2	5	**34**	**1,03**	**445,4**
14	H521	Miopia	0	1	3	3	12	5	1	0	7	1	**33**	**1**	**432,3**
15	M545	Lumbago no especificado	0	0	0	0	6	7	4	1	5	3	**26**	**0,79**	**340,6**
Otras causas			**63**	**53**	**61**	**97**	**619**	**323**	**282**	**172**	**353**	**235**	**2.258**	**68,4**	**--**
Total			**80**	**66**	**97**	**147**	**854**	**431**	**421**	**232**	**596**	**379**	**3.303**	**100**	**--**

15 PRIMERAS CAUSAS DE MORBILIDAD ATENDIDA EN CONSULTA EXTERNA Y ODONTOLOGICA SEGÚN SEXO Y GRUPOS DE EDAD

MUNICIPIO DE TAMINANGO - AÑO 2023

Fuente: Subdirección de Salud Pública IDSN, Cubos SISPRO - RIPS / Ministerio de Salud y Protección Social

No	CIE-10	Diagnóstico	De 0 a 4 años		De 5 a 14 años		De 15 a 44 años		De 45 a 59 años		De 60 años o más		Total	%	Tasa * 100,000 Hb
			F	M	F	M	F	M	F	M	F	M			
1	I10X	Hipertension esencial (primaria)	0	1	2	1	19	17	62	31	219	119	**471**	**11,52**	**2544,4**
2	J00X	Rinofaringitis aguda (resfriado comun)	19	13	11	12	28	9	8	1	5	4	**110**	**2,69**	**594,2**
3	K022	Caries del cemento	3	0	9	13	30	14	5	4	1	6	**85**	**2,08**	**459,2**
4	E039	Hipotiroidismo, no especificado	0	0	3	0	17	6	13	1	17	0	**57**	**1,39**	**307,9**
5	M545	Lumbago no especificado	0	0	0	0	13	13	8	5	10	4	**53**	**1,3**	**286,3**
6	N390	Infeccion de vias urinarias, sitio no especificado	1	1	0	0	25	5	5	1	7	8	**53**	**1,3**	**286,3**
7	G409	Epilepsia, tipo no especificado	1	0	1	0	9	5	5	8	7	9	**45**	**1,1**	**243,1**
8	F064	Trastorno de ansiedad, organico	0	2	5	0	19	6	6	2	1	2	**43**	**1,05**	**232,3**
9	K297	Gastritis, no especificada	0	0	2	0	15	8	5	5	5	3	**43**	**1,05**	**232,3**
10	H521	Miopia	2	1	7	2	11	4	1	3	6	5	**42**	**1,03**	**226,9**
11	M511	Trastorno de disco lumbar y otros, con radiculopatia	0	1	1	0	4	2	9	3	10	8	**38**	**0,93**	**205,3**
12	K021	Caries de la dentina	4	2	3	3	14	6	1	1	1	0	**35**	**0,86**	**189,1**
13	H527	Trastorno de la refraccion, no especificado	0	0	1	4	8	4	6	2	8	1	**34**	**0,83**	**183,7**
14	H110	Pterigion	0	0	1	0	5	2	3	6	8	8	**33**	**0,81**	**178,3**
15	A090	Otras gastroenteritis y colitis de origen infeccioso	3	4	1	3	6	7	1	1	5	1	**32**	**0,78**	**172,9**
Otras causas			**89**	**112**	**118**	**140**	**731**	**425**	**333**	**203**	**468**	**296**	**2.915**	**71,3**	**--**
Total			**122**	**137**	**165**	**178**	**954**	**533**	**471**	**277**	**778**	**474**	**4.089**	**100**	**--**

15 PRIMERAS CAUSAS DE MORBILIDAD ATENDIDA EN CONSULTA EXTERNA Y ODONTOLOGICA SEGÚN SEXO Y GRUPOS DE EDAD

MUNICIPIO DE TANGUA - AÑO 2023

Fuente: Subdirección de Salud Pública IDSN, Cubos SISPRO - RIPS / Ministerio de Salud y Protección Social

No	CIE-10	Diagnóstico	De 0 a 4 años		De 5 a 14 años		De 15 a 44 años		De 45 a 59 años		De 60 años o más		Total	%	Tasa * 100,000 Hb
			F	M	F	M	F	M	F	M	F	M			
1	I10X	Hipertension esencial (primaria)	0	0	0	0	9	6	14	4	36	15	**84**	**7,19**	**597,5**
2	K021	Caries de la dentina	0	3	4	8	9	10	5	5	2	2	**48**	**4,11**	**341,4**
3	M545	Lumbago no especificado	0	0	0	0	4	8	5	1	2	3	**23**	**1,97**	**163,6**
4	E039	Hipotiroidismo, no especificado	0	0	0	1	3	1	10	0	6	1	**22**	**1,88**	**156,5**
5	J00X	Rinofaringitis aguda (resfriado comun)	5	0	5	2	0	5	0	1	1	2	**21**	**1,8**	**149,4**
6	H527	Trastorno de la refraccion, no especificado	0	0	1	3	2	1	2	0	5	3	**17**	**1,45**	**120,9**
7	M511	Trastorno de disco lumbar y otros, con radiculopatia	0	0	0	0	0	5	1	5	5	1	**17**	**1,45**	**120,9**
8	F200	Esquizofrenia paranoide	0	0	1	1	3	4	2	0	2	3	**16**	**1,37**	**113,8**
9	N390	Infeccion de vias urinarias, sitio no especificado	2	0	0	1	3	1	3	1	4	0	**15**	**1,28**	**106,7**
10	J039	Amigdalitis aguda, no especificada	1	3	1	0	2	4	0	1	0	0	**12**	**1,03**	**85,4**
11	K295	Gastritis cronica, no especificada	0	0	0	0	4	1	1	3	3	0	**12**	**1,03**	**85,4**
12	N939	Hemorragia vaginal y uterina anormal, no especificada	0	0	0	0	7	0	3	0	0	0	**10**	**0,86**	**140,3**
13	H578	Otros trastornos especificados del ojo y sus anexos	1	1	0	0	1	0	0	1	3	2	**9**	**0,77**	**64**
14	K050	Gingivitis aguda	0	0	1	0	2	6	0	0	0	0	**9**	**0,77**	**64**
15	F412	Trastorno mixto de ansiedad y depresion	0	0	0	1	4	2	1	0	0	0	**8**	**0,68**	**56,9**
Otras causas			**26**	**28**	**29**	**30**	**185**	**190**	**93**	**50**	**122**	**93**	**846**	**72,4**	**--**
Total			**35**	**35**	**42**	**47**	**238**	**244**	**140**	**72**	**191**	**125**	**1.169**	**100**	**--**

15 PRIMERAS CAUSAS DE MORBILIDAD ATENDIDA EN CONSULTA EXTERNA Y ODONTOLOGICA SEGÚN SEXO Y GRUPOS DE EDAD

MUNICIPIO DE TUMACO - AÑO 2023

Fuente: Subdirección de Salud Pública IDSN, Cubos SISPRO - RIPS / Ministerio de Salud y Protección Social

No	CIE-10	Diagnóstico	De 0 a 4 años		De 5 a 14 años		De 15 a 44 años		De 45 a 59 años		De 60 años o más		Total	%	Tasa * 100,000 Hb
			F	M	F	M	F	M	F	M	F	M			
1	I10X	Hipertension esencial (primaria)	3	3	4	5	383	182	945	375	1.753	973	**4.626**	**8,42**	**1741,7**
2	K021	Caries de la dentina	165	162	266	313	918	402	267	150	118	115	**2.876**	**5,24**	**1082,8**
3	N390	Infeccion de vias urinarias, sitio no especificado	41	26	99	33	530	102	147	35	132	80	**1.225**	**2,23**	**461,2**
4	J00X	Rinofaringitis aguda (resfriado comun)	226	240	92	95	184	120	57	30	45	43	**1.132**	**2,06**	**426,2**
5	K050	Gingivitis aguda	37	32	97	98	340	185	94	37	65	56	**1.041**	**1,89**	**391,9**
6	M545	Lumbago no especificado	1	1	1	3	217	210	148	107	98	71	**857**	**1,56**	**322,7**
7	E119	Diabetes mellitus no insulinodependiente sin mencion de complicacion	0	0	0	0	59	32	185	116	281	148	**821**	**1,49**	**309,1**
8	J22X	Infeccion aguda no especificada de las vias respiratorias inferiores	166	174	63	58	105	65	36	17	44	21	**749**	**1,36**	**282**
9	J180	Bronconeumonia, no especificada	196	193	43	58	17	10	5	6	10	7	**545**	**0,99**	**205,2**
10	M511	Trastorno de disco lumbar y otros, con radiculopatia	1	2	0	3	72	50	138	76	129	74	**545**	**0,99**	**205,2**
11	N40X	Hiperplasia de la prostata	0	0	0	0	0	20	0	162	0	360	**542**	**0,99**	**415,4**
12	K020	Caries limitada al esmalte	8	15	61	61	143	80	75	36	26	20	**525**	**0,96**	**197,7**
13	K297	Gastritis, no especificada	1	0	12	9	170	69	85	38	89	41	**514**	**0,94**	**193,5**
14	L030	Celulitis de los dedos de la mano y del pie	5	11	19	17	145	77	52	39	61	58	**484**	**0,88**	**182,2**
15	J069	Infeccion aguda de las vias respiratorias superiores, no especificada	112	106	32	33	53	43	27	18	17	16	**457**	**0,83**	**172,1**
Otras causas			**1.372**	**1.818**	**1.494**	**1.736**	**11.547**	**5.095**	**4.904**	**2.427**	**4.428**	**3.176**	**37.997**	**69,2**	**--**
Total			**2.334**	**2.783**	**2.283**	**2.522**	**14.883**	**6.742**	**7.165**	**3.669**	**7.296**	**5.259**	**54.936**	**100**	**--**

15 PRIMERAS CAUSAS DE MORBILIDAD ATENDIDA EN CONSULTA EXTERNA Y ODONTOLOGICA SEGÚN SEXO Y GRUPOS DE EDAD

MUNICIPIO DE TUQUERRES - AÑO 2023

Fuente: Subdirección de Salud Pública IDSN, Cubos SISPRO - RIPS / Ministerio de Salud y Protección Social

No	CIE-10	Diagnóstico	De 0 a 4 años		De 5 a 14 años		De 15 a 44 años		De 45 a 59 años		De 60 años o más		Total	%	Tasa * 100,000 Hb
			F	M	F	M	F	M	F	M	F	M			
1	I10X	Hipertension esencial (primaria)	1	0	3	1	68	28	187	84	660	379	**1.411**	**6,24**	**3039,7**
2	K020	Caries limitada al esmalte	20	32	240	224	104	102	0	1	1	0	**724**	**3,2**	**1559,7**
3	K021	Caries de la dentina	11	18	69	55	141	104	51	30	34	28	**541**	**2,39**	**1165,5**
4	K051	Gingivitis cronica	5	1	23	27	215	119	30	23	12	13	**468**	**2,07**	**1008,2**
5	N390	Infeccion de vias urinarias, sitio no especificado	12	9	25	5	152	25	72	7	58	21	**386**	**1,71**	**831,6**
6	K529	Colitis y gastroenteritis no infecciosas, no especificadas	22	20	26	29	99	51	46	20	37	23	**373**	**1,65**	**803,6**
7	E039	Hipotiroidismo, no especificado	1	0	5	6	121	12	101	12	71	25	**354**	**1,57**	**762,6**
8	M545	Lumbago no especificado	0	0	3	0	64	50	55	40	37	32	**281**	**1,24**	**605,4**
9	F432	Trastornos de adaptacion	4	2	29	26	89	36	19	16	18	12	**251**	**1,11**	**540,7**
10	M511	Trastorno de disco lumbar y otros, con radiculopatia	0	0	1	0	27	25	57	28	65	31	**234**	**1,03**	**504,1**
11	K297	Gastritis, no especificada	0	0	7	10	68	30	37	26	32	15	**225**	**1**	**484,7**
12	K028	Otras caries dentales	1	0	8	6	54	33	48	34	23	15	**222**	**0,98**	**478,3**
13	K295	Gastritis cronica, no especificada	0	0	2	1	47	36	44	27	37	23	**217**	**0,96**	**467,5**
14	H521	Miopia	1	0	9	7	66	28	33	15	28	21	**208**	**0,92**	**448,1**
15	N40X	Hiperplasia de la prostata	0	0	0	0	0	5	0	43	0	149	**197**	**0,87**	**866,8**
Otras causas			**438**	**502**	**825**	**893**	**3.967**	**2.288**	**2.323**	**1.231**	**2.404**	**1.650**	**16.521**	**73,1**	**--**
Total			**516**	**584**	**1.275**	**1.290**	**5.282**	**2.972**	**3.103**	**1.637**	**3.517**	**2.437**	**22.613**	**100**	**--**

15 PRIMERAS CAUSAS DE MORBILIDAD ATENDIDA EN CONSULTA EXTERNA Y ODONTOLOGICA SEGÚN SEXO Y GRUPOS DE EDAD

MUNICIPIO DE YACUANQUER - AÑO 2023

Fuente: Subdirección de Salud Pública IDSN, Cubos SISPRO - RIPS / Ministerio de Salud y Protección Social

No	CIE-10	Diagnóstico	De 0 a 4 años		De 5 a 14 años		De 15 a 44 años		De 45 a 59 años		De 60 años o más		Total	%	Tasa * 100,000 Hb
			F	M	F	M	F	M	F	M	F	M			
1	K021	Caries de la dentina	9	4	34	35	67	45	33	28	15	10	**280**	**10,77**	**2455,3**
2	I10X	Hipertension esencial (primaria)	0	1	1	0	13	5	40	11	83	46	**200**	**7,69**	**1753,8**
3	Y848	Otros procedimientos medicos	2	0	3	3	43	34	14	12	10	7	**128**	**4,92**	**1122,4**
4	E139	Otras diabetes mellitus especificadas sin mencion de complicacion	0	0	0	0	17	4	15	10	6	7	**59**	**2,27**	**517,4**
5	E039	Hipotiroidismo, no especificado	0	0	2	0	15	4	12	2	9	3	**47**	**1,81**	**412,1**
6	H521	Miopia	6	1	4	5	7	7	5	2	4	6	**47**	**1,81**	**412,1**
7	J00X	Rinofaringitis aguda (resfriado comun)	8	4	2	9	5	7	1	0	4	1	**41**	**1,58**	**359,5**
8	N390	Infeccion de vias urinarias, sitio no especificado	0	1	1	0	12	5	6	2	6	2	**35**	**1,35**	**306,9**
9	M545	Lumbago no especificado	0	0	0	0	7	8	4	4	3	2	**28**	**1,08**	**245,5**
10	N40X	Hiperplasia de la prostata	0	0	0	0	0	0	0	5	0	21	**26**	**1**	**462,3**
11	J039	Amigdalitis aguda, no especificada	0	0	5	2	9	5	2	0	2	0	**25**	**0,96**	**219,2**
12	K297	Gastritis, no especificada	0	0	0	0	5	7	5	4	2	2	**25**	**0,96**	**219,2**
13	M511	Trastorno de disco lumbar y otros, con radiculopatia	0	0	0	0	10	2	2	3	3	0	**20**	**0,77**	**175,4**
14	H110	Pterigion	0	0	0	0	5	3	1	2	5	3	**19**	**0,73**	**166,6**
15	H522	Astigmatismo	1	0	3	2	6	5	1	0	0	0	**18**	**0,69**	**157,8**
Otras causas			**66**	**48**	**87**	**106**	**346**	**262**	**207**	**108**	**254**	**119**	**1.603**	**61,6**	**--**
Total			**92**	**59**	**142**	**162**	**567**	**403**	**348**	**193**	**406**	**229**	**2.601**	**100**	**--**

EVENTOS DE NOTIFICACION OBLIGATORIA (ENOS) AÑOS 2019 - 2023
DEPARTAMENTO DE NARIÑO
Fuente: Subdirección de Salud Pública - SIVIGILA - Oficina de Epidemiología - IDSN

EVENTOS DE NOTIFICACION EPIDEMIOLOGICA																	
Código rápido INS	1.- Salud ambiental	2.019			2.020			2.021			2.022			2.023		
		POBLACION	No. Casos	Tasa	POBLACION	No. Casos	Tasa	POBLACION	No. Casos	Tasa	POBLACION	No. Casos	Tasa	POBLACION	No. Casos	Tasa
100	ACCIDENTE OFÍDICO *100,000 HB	1.628.981	97	6,0	1.665.454	119	7,1	1.678.786	131	7,8	1.689.002	111	6,6	1.699.570	113	6,6
235	CARBUNCO (ANTRAX) *100,000 HB	1.628.981	0	0,0	1.665.454	0	0,0	1.678.786	0	0,0	1.689.002	0	0,0	1.699.570	0	0,0
200	CÓLERA *100,000 HB	1.628.981	0	0,0	1.665.454	0	0,0	1.678.786	0	0,0	1.689.002	0	0,0	1.699.570	0	0,0
607	ÉBOLA *100,000 HB	1.628.981	0	0,0	1.665.454	0	0,0	1.678.786	0	0,0	1.689.002	0	0,0	1.699.570	0	0,0
998	ENFERMEDAD DIARREICA AGUDA (EDA) * 100 < 5 Años	126.492	27.572	21,8	127.632	8.853	6,9	126.188	12.304	9,8	123.636	13.089	10,6	120.983	11.569	9,6
998	ENFERMEDAD DIARREICA AGUDA (EDA) * 100 HB	1.628.981	113.297	7,0	1.665.454	48.583	2,9	1.678.786	48.917	2,9	1.689.002	53.988	3,2	1.699.570	58.798	3,5
605	ENFERMEDAD DIARREICA AGUDA (EDA) ROTAVIRUS * 100 < 5 AÑOS	126.492	0	0,0	127.632	0	0,0	126.188	0	0,0	123.636	0	0,0	120.983	0	0,0
250	ENCEFALITIS DEL NILO OCCIDENTAL EN HUMANOS *100,000 HB	1.628.981	0	0,0	1.665.454	0	0,0	1.678.786	0	0,0	1.689.002	0	0,0	1.699.570	0	0,0
270	ENCEFALITIS EQUINA DEL OESTE EN HUMANOS *100,000 HB	1.628.981	0	0,0	1.665.454	0	0,0	1.678.786	0	0,0	1.689.002	0	0,0	1.699.570	0	0,0
275	ENCEFALITIS EQUINA DEL ESTE EN HUMANOS *100,000 HB	1.628.981	0	0,0	1.665.454	0	0,0	1.678.786	0	0,0	1.689.002	0	0,0	1.699.570	0	0,0
290	ENCEFALITIS EQUINA VENEZOLANA EN HUMANOS *100,000 HB	1.628.981	0	0,0	1.665.454	0	0,0	1.678.786	0	0,0	1.689.002	0	0,0	1.699.570	0	0,0
295	ENFERMEDADES DE ORIGEN PRIONICO * 100.000 HB	1.628.981	0	0,0	1.665.454	0	0,0	1.678.786	0	0,0	1.689.002	0	0,0	1.699.570	0	0,0
349	BROTES POR ENFERMEDADES TRANSMITIDAS POR ALIMENTOS Y VEHICULIZADAS POR AGUA (HEPATITIS A, FIEBRE TIFOIDEA/PARATIFOIDEA, COLERA) * 100,000 HB **(1)**	1.628.981	62	3,8	1.665.454	22	1,3	1.678.786	19	1,1	1.689.002	35	2,1	1.699.570	39	2,3
355	ENFERMEDAD TRANSMITIDA POR ALIMENTOS - ETA (INDIVIDUAL) * 100.000 HB	1.628.981	521	32,0	1.665.454	96	5,8	1.678.786	162	9,6	1.689.002	336	19,9	1.699.570	396	23,3
320	FIEBRE TIFOIDEA Y PARATIFOIDEA *100,000 HB	1.628.981	13	0,8	1.665.454	0	0,0	1.678.786	2	0,1	1.689.002	3	0,2	1.699.570	8	0,5
330	HEPATITIS A *100,000 HB	1.628.981	22	1,4	1.665.454	4	0,2	1.678.786	3	0,2	1.689.002	16	0,9	1.699.570	3	0,2
	INTOXICACION POR FARMACOS * 100.000HB	1.628.981	155	9,5	1.665.454	129	7,7	1.678.786	111	6,6	1.689.002	156	9,2	1.699.570	146	8,6
	INTOXICACION POR PLAGUICIDAS * 100.000 HB	1.628.981	234	14,4	1.665.454	189	11,3	1.678.786	149	8,9	1.689.002	170	10,1	1.699.570	198	11,7
	INTOXICACION POR METANOL*100.000HB	1.628.981	3	0,2	1.665.454	3	0,2	1.678.786	3	0,2	1.689.002	0	0,0	1.699.570	2	0,1
	INTOXICACION POR METALES * 100,000 Hb	1.628.981	1	0,1	1.665.454	1	0,1	1.678.786	2	0,1	1.689.002	1	0,1	1.699.570	1	0,1
	INTOXICACION POR SOLVENTES * 100.000HB	1.628.981	28	1,7	1.665.454	16	1,0	1.678.786	23	1,4	1.689.002	18	1,1	1.699.570	29	1,7
	INTOXICACION POR OTRAS SUSTANCIAS QUIMICAS* 100.000 HB **(2)**	1.628.981	249	15,3	1.665.454	170	10,2	1.678.786	148	8,8	1.689.002	196	11,6	1.699.570	190	11,2
	INTOXICACION POR GASES * 100.000 HB	1.628.981	10	0,6	1.665.454	2	0,1	1.678.786	21	1,3	1.689.002	21	1,2	1.699.570	30	1,8
	INTOXICACION POR SUSTANCIAS PSICOACTIVAS * 100.000 HB	1.628.981	275	16,9	1.665.454	180	10,8	1.678.786	238	14,2	1.689.002	269	15,9	1.699.570	227	13,4
365	**TOTAL INTOXICACIONES * 100.000 HB (3)**	**1.628.981**	**955**	**58,6**	**1.665.454**	**690**	**41,4**	**1.678.786**	**695**	**41,4**	**1.689.002**	**831**	**49,2**	**1.699.570**	**823**	**48,4**
455	LEPTOSPIROSIS *100,000 HB	1.628.981	25	1,5	1.665.454	9	0,5	1.678.786	37	2,2	1.689.002	76	4,5	1.699.570	54	3,2

EVENTOS DE NOTIFICACION OBLIGATORIA (ENOS) AÑOS 2019 - 2023
DEPARTAMENTO DE NARIÑO
Fuente: Subdirección de Salud Pública - SIVIGILA - Oficina de Epidemiología - IDSN

EVENTOS DE NOTIFICACION EPIDEMIOLOGICA																	
Código rápido INS	1.- Salud ambiental	2.019			2.020			2.021			2.022			2.023		
		POBLACION	No. Casos	Tasa	POBLACION	No. Casos	Tasa	POBLACION	No. Casos	Tasa	POBLACION	No. Casos	Tasa	POBLACION	No. Casos	Tasa
630	PESTE (BUBÓNICA/NEUMÓNICA) * 100,000 HB	1.628.981	0	0,0	1.665.454	0	0,0	1.678.786	0	0,0	1.689.002	0	0,0	1.699.570	0	0,0
300	AGRESIONES POR ANIMALES POTENCIALMENTE TRANSMISORES DE RABIA * 100,000 HB	1.628.981	6.077	373,1	1.665.454	4.679	280,9	1.678.786	5.470	325,8	1.689.002	6.475	383,4	1.699.570	7.303	429,7
650	RABIA ANIMAL EN PERROS Y GATOS *100,000 HB	1.628.981	0	0,0	1.665.454	0	0,0	1.678.786	0	0,0	1.689.002	0	0,0	1.699.570	0	0,0
305	TRACOMA *100,000 HB	1.628.981	0	0,0	1.665.454	0	0,0	1.678.786	0	0,0	1.689.002	0	0,0	1.699.570	0	0,0
652	VIGILANCIA DE LA RABIA POR LABORATORIO *100,000 HB	1.628.981	0	0,0	1.665.454	0	0,0	1.678.786	0	0,0	1.689.002	0	0,0	1.699.570	0	0,0
670	RABIA HUMANA * 100.000 HB **(4)**	1.628.981	0	0,0	1.665.454	0	0,0	1.678.786	0	0,0	1.689.002	0	0,0	1.699.570	0	0,0
Código rápido INS	2.- Vida saludable y condiciones no transmisibles	2.019			2.020			2.021			2.022			2.023		
		POBLACION	No. Casos	Tasa	POBLACION	No. Casos	Tasa	POBLACION	No. Casos	Tasa	POBLACION	No. Casos	Tasa	POBLACION	No. Casos	Tasa
155	CANCER DE MAMA * 100,000 HOMBRES Y MUJERES DE 18 Y MAS AÑOS	1.164.726	179	15,4	1.200.016	159	13,2	1.216.926	217	17,8	1.231.418	218	17,7	1.245.815	204	16,4
155	CANCER DE CUELLO UTERINO * 100,000 MUJERES DE 18 Y MAS AÑOS	605.175	192	31,7	623.742	124	19,9	632.991	194	30,6	641.104	271	42,3	648.992	279	43,0
342	ENFERMEDADES HUÉRFANAS-RARAS * 100.000 HB	1.628.981	149	9,1	1.665.454	160	9,6	1.678.786	252	15,0	1.689.002	278	16,5	1.699.570	278	16,4
452	LESIONES POR POLVORA PIROTECNICA * 100.000 HB	1.628.981	125	7,7	1.665.454	87	5,2	1.678.786	84	5,0	1.689.002	24	1,4	1.699.570	34	2,0
Código rápido INS	3.- Convivencia social y salud mental	2.019			2.020			2.021			2.022			2.023		
		POBLACION	No. Casos	Tasa	POBLACION	No. Casos	Tasa	POBLACION	No. Casos	Tasa	POBLACION	No. Casos	Tasa	POBLACION	No. Casos	Tasa
356	INTENTO DE SUICIDIO * 100.000 HAB	1.628.981	1.392	85,5	1.665.454	1.054	63,3	1.678.786	1.275	75,9	1.689.002	1.538	91,1	1.699.570	1.645	96,8
453	LESIONES DE CAUSA EXTERNA * 100.000 HAB				1.665.454	26	1,6	1.678.786	19	1,1	1.689.002	17	1,0	1.699.570	12	0,7
453	ACCIDENTE DE CONSUMO * 100,000 HB				1.665.454	16	1,0	1.678.786	14	0,8	1.689.002	8	0,5	1.699.570	0	0,0
453	ACCIDENTE DE CONSUMO POR SEAN * 100,000 HB				1.665.454	1	0,1	1.678.786	0	0,0	1.689.002	0	0,0	1.699.570	0	0,0
453	ACCIDENTES POR PROCEDIMIENTOS ESTETICOS * 100,000 HB				1.665.454	9	0,5	1.678.786	5	0,3	1.689.002	9	0,5	1.699.570	12	0,7
875	VIGILANCIA EN SALUD PÚBLICA DE LAS VIOLENCIAS DE GÉNERO * 100.000 HAB	1.628.981	3.847	236,2	1.665.454	2.774	166,6	1.678.786	3.435	204,6	1.689.002	3.852	228,1	1.699.570	5.251	309,0
875	VIOLENCIA FISICA * 100,000 HB				1.665.454	1.363	81,8	1.678.786	1.725	102,8	1.689.002	1.746	103,4	1.699.570	2.220	130,6
875	VIOLENCIA PSICOLOGICA * 100,000 HB				1.665.454	177	10,6	1.678.786	251	15,0	1.689.002	290	17,2	1.699.570	369	21,7
875	NEGLIGENCIA Y ABANDONO * 100,000 HB				1.665.454	524	31,5	1.678.786	624	37,2	1.689.002	666	39,4	1.699.570	726	42,7
875	VIOLENCIA SEXUAL * 100,000 HB				1.665.454	710	42,6	1.678.786	835	49,7	1.689.002	1.150	68,1	1.699.570	1.936	113,9

EVENTOS DE NOTIFICACION OBLIGATORIA (ENOS) AÑOS 2019 - 2023
DEPARTAMENTO DE NARIÑO
Fuente: Subdirección de Salud Pública - SIVIGILA - Oficina de Epidemiología - IDSN

EVENTOS DE NOTIFICACION EPIDEMIOLOGICA																	
Código rápido INS	4.- Seguridad alimentaria y nutricional	2.019			2.020			2.021			2.022			2.023		
		POBLACION	No. Casos	Tasa	POBLACION	No. Casos	Tasa	POBLACION	No. Casos	Tasa	POBLACION	No. Casos	Tasa	POBLACION	No. Casos	Tasa
112	MORTALIDAD POR DESNUTRICION EN < DE 5 AÑOS * 100.000 < 5 AÑOS	126.492	12	9,5	127.632	5	3,9	126.188	5	4,0	123.636	2	1,6	120.983	5	4,1
113	DESNUTRICION AGUDA, MODERADA Y SEVERA EN MENORES DE 5 AÑOS * 100 MENORES DE 5 AÑOS	126.492	657	0,5	127.632	459	0,4	126.188	539	0,4	123.636	582	0,5	120.983	780	0,6
Código rápido INS	5.- Sexualidad derechos sexuales y reproductivos	2.019			2.020			2.021			2.022			2.023		
		POBLACION	No. Casos	Tasa	POBLACION	No. Casos	Tasa	POBLACION	No. Casos	Tasa	POBLACION	No. Casos	Tasa	POBLACION	No. Casos	Tasa
549	MORBILIIDAD MATERNA EXTREMA * 1.000 NACIDOS VIVOS	16.431	804	48,9	16.360	731	44,7	16.120	906	56,2	14.078	1.090	77,4	13.876	1.278	92,1
551	MORTALIDAD MATERNA * 100.000 NACIDOS VIVOS	16.431	11	66,9	16.360	17	103,9	16.120	13	80,6	14.078	15	106,5	13.876	11	79,3
560	MORTALIDAD PERINATAL Y NEONATAL TARDIA * 1.000 NACIDOS VIVOS	16.431	267	16,2	16.360	278	17,0	16.120	244	15,1	14.078	198	14,1	13.876	157	11,3
340	HEPATITIS B, C y Co-infección/supra-infección Hepatitis B-Delta * 100,000 hb[5]	1.628.981	83	5,1	1.665.454	63	3,8	1.678.786	107	6,4	1.689.002	109	6,5	1.699.570	117	6,9
740	SIFILIS CONGENITA * 1.000 NACIDOS VIVOS + MORTINATOS	16.627	33	2,0	16.558	39	2,4	16.302	17	1,0	14.268	21	1,5	14.066	11	0,8
750	SIFILIS GESTACIONAL * 1.000 NACIDOS VIVOS + MORTINATOS	16.627	206	12,4	16.558	269	16,2	16.302	226	13,9	14.268	260	18,2	14.066	218	15,5
850	VIH - SIDA * 100.000 HB	1.628.981	325	20,0	1.665.454	235	14,1	1.678.786	372	22,2	1.689.002	438	25,9	1.699.570	403	23,7
Código rápido INS	6.- Vida saludable y enfermedades transmisibles	2.019			2.020			2.021			2.022			2.023		
		POBLACION	No. Casos	Tasa	POBLACION	No. Casos	Tasa	POBLACION	No. Casos	Tasa	POBLACION	No. Casos	Tasa	POBLACION	No. Casos	Tasa
790	TIFUS ENDÉMICO TRASMITIDO POR PULGAS *100,000 HB	1.628.981	0	0,0	1.665.454	0	0,0	1.678.786	0	0,0	1.689.002	0	0,0	1.699.570	0	0,0
780	TIFUS EPIDÉMICO TRASMITIDO POR PIOJOS *100,000 HB	1.628.981	0	0,0	1.665.454	0	0,0	1.678.786	0	0,0	1.689.002	0	0,0	1.699.570	0	0,0
	CHAGAS CRÓNICO * 100.000 HB	1.628.981	0	0,0	1.665.454	0	0,0	1.678.786	0	0,0	1.689.002	0	0,0	1.699.570	0	0,0
	CHAGAS AGUDO * 100.000 HB	1.628.981	0	0,0	1.665.454	0	0,0	1.678.786	0	0,0	1.689.002	0	0,0	1.699.570	0	0,0
205	**CHAGAS TOTAL * 100.000 HB**	**1.628.981**	0	0,0	**1.665.454**	0	0,0	**1.678.786**	0	0,0	**1.689.002**	0	0,0	**1.699.570**	0	0,0
217	CHIKUNGUNYA * 100.000 HB	243.983	2	0,8	249.508	1	0,4	251.310	0	0,0	253.118	2	0,8	255.237	0	0,0
210	DENGUE * 100.000 HB	243.983	560	229,5	249.508	483	193,6	251.310	660	262,6	253.118	628	248,1	255.237	2.204	863,5
220	DENGUE GRAVE * 100.000 HB	243.983	3	1,2	249.508	10	4,0	251.310	5	2,0	253.118	5	2,0	255.237	22	8,6
0	**DENGUE TOTAL * 100.000 HB**	**243.983**	563	230,8	**249.508**	493	197,6	**251.310**	665	264,6	**253.118**	**633**	**250,1**	**255.237**	**2.226**	**872,1**
880	VIRUELA SÍMICA (Viruela del mono MONKEYPOX) * 100.000 HB										**1.689.002**	**5**	**0,3**	**1.699.570**	**3**	**0,2**

EVENTOS DE NOTIFICACION OBLIGATORIA (ENOS) AÑOS 2019 - 2023
DEPARTAMENTO DE NARIÑO
Fuente: Subdirección de Salud Pública - SIVIGILA - Oficina de Epidemiología - IDSN

EVENTOS DE NOTIFICACION EPIDEMIOLOGICA																
Código rápido INS	6.- Vida saludable y enfermedades transmisibles	2.019			2.020			2.021			2.022			2.023		
		POBLACION	No. Casos	Tasa	POBLACION	No. Casos	Tasa	POBLACION	No. Casos	Tasa	POBLACION	No. Casos	Tasa	POBLACION	No. Casos	Tasa
580	MORTALIDAD POR DENGUE * 100.000 HAB.	243.983	1	0,4	249.508	1	0,4	251.310	0	0,0	253.118	1	0,4	255.237	4	1,6
310	FIEBRE AMARILLA * 100.000 HB	818.418	0	0,0	835.974	0	0,0	842.472	0	0,0	847.355	0	0,0	852.818	0	0,0
420	LEISHMANIASIS CUTANEA * 100.000 HB	410.464	561	136,7	418.398	303	72,4	421.895	305	72,3	424.013	264	62,3	426.303	216	50,7
430	LEISHMANIASIS MUCOSA * 100.000 HB	410.464	4	1,0	418.398	3	0,7	421.895	4	0,9	424.013	0	0,0	426.303	2	0,5
440	LEISHMANIASIS VISCERAL * 100.000 HB	410.464	0	0,0	418.398	0	0,0	421.895	0	0,0	424.013	0	0,0	426.303	0	0,0
0	**LESHMANIASIS TOTAL * 100.000 HB**	**410.464**	**565**	**137,6**	**418.398**	**306**	**73,1**	**421.895**	**309**	**73,2**	**424.013**	**264**	**62,3**	**426.303**	**218**	**51,1**
450	ENFERMEDAD DE HANSEN (LEPRA) TASA * 100.000 HB	1.628.981	5	0,3	1.665.454	2	0,1	1.678.786	8	0,5	1.689.002	3	0,2	1.699.570	5	0,3
	MALARIA ASOCIADA A FORMAS MIXTAS * 100.000 HB	590.985	47	8,0	602.303	39	6,5	607.206	62	10,2	610.619	70	11,5	614.451	48	7,8
	MALARIA FALCIPARUM IPA * 1.000 HB	590.985	15.505	26,2	602.303	15.935	26,5	607.206	13.988	23,0	610.619	7.482	12,3	614.451	6.948	11,3
	MALARIA MALARIAE * 100.000 HB	590.985	0	0,0	602.303	0	0,0	607.206	0	0,0	610.619	0	0,0	614.451	0	0,0
	MALARIA VIVAX * 100.000 HAB	590.985	974	164,8	602.303	1.395	231,6	607.206	2.350	387,0	610.619	2.783	455,8	614.451	2.188	356,1
	MALARIA COMPLICADA * 100.000 HB	590.985	171	28,9	602.303	244	40,5	607.206	248	40,8	610.619	143	23,4	614.451	195	31,7
465	**MALARIA TOTAL DEPARTAMENTO - IPA * 1.000 HB**	**590.985**	**16.526**	**28,0**	**602.303**	**17.369**	**28,8**	**607.206**	**16.400**	**27,0**	**610.619**	**10.335**	**16,9**	**614.451**	**9.184**	**14,9**
	MALARIA ZONA PACIFICA - IPA * 1.000 HB	**444.914**	**16.066**	**36,1**	**452.241**	**17.050**	**37,7**	**456.362**	**15.704**	**34,4**	**458.864**	**9.805**	**21,4**	**461.629**	**8.870**	**19,2**
465	MORTALIDAD POR MALARIA * 100.000 HAB	590.985	0	0,0	602.303	4	0,7	607.206	0	0,0	610.619	3	0,5	614.451	1	0,2
	TUBERCULOSIS * 100.000 HB [6]	1.628.981	174	10,7	1.665.454	100	6,0	1.678.786	143	8,5	1.689.002	168	9,9	1.699.570	223	13,1
	TUBERCULOSIS FARMACORESISTENTE * 100.000 HB	1.628.981	4	0,2	1.665.454	8	0,5	1.678.786	7	0,4	1.689.002	4	0,2	1.699.570	7	0,4
	TUBERCULOSIS EXTRAPULMONAR * 100.000 HB	1.628.981	55	3,4	1.665.454	21	1,3	1.678.786	39	2,3	1.689.002	28	1,7	1.699.570	37	2,2
	TUBERCULOSIS PULMONAR * 100.000 HB	1.628.981	123	7,6	1.665.454	87	5,2	1.678.786	111	6,6	1.689.002	144	8,5	1.699.570	193	11,4
	MENINGITIS TUBERCULOSA * 100.000 HB															
813	**TUBERCULOSIS TOTAL * 100.000 HB**	**1.628.981**	**178**	**10,9**	**1.665.454**	**108**	**6,5**	**1.678.786**	**150**	**8,9**	**1.689.002**	**172**	**10,2**	**1.699.570**	**230**	**13,5**
895	ZIKA * 100.000 HB	243.983	0	0,0	249.508	1	0,4	251.310	0	0,0	253.118	0	0,0	255.237	0	0,0
230	DIFTERIA * 100,000 HB	1.628.981	0	0,0	1.665.454	0	0,0	1.678.786	0	0,0	1.689.002	0	0,0	1.699.570	0	0,0
710	RUBÉOLA - 100,000 HB	1.628.981	0	0,0	1.665.454	0	0,0	1.678.786	0	0,0	1.689.002	0	0,0	1.699.570	0	0,0
730	SARAMPIÓN * 100.000 HB	1.628.981	0	0,0	1.665.454	0	0,0	1.678.786	0	0,0	1.689.002	0	0,0	1.699.570	0	0,0

EVENTOS DE NOTIFICACION OBLIGATORIA (ENOS) AÑOS 2019 - 2023
DEPARTAMENTO DE NARIÑO
Fuente: Subdirección de Salud Pública - SIVIGILA - Oficina de Epidemiología - IDSN

EVENTOS DE NOTIFICACION EPIDEMIOLOGICA

Código rápido INS	6.- Vida saludable y enfermedades transmisibles	2.019			2.020			2.021			2.022			2.023		
		POBLACION	No. Casos	Tasa	POBLACION	No. Casos	Tasa	POBLACION	No. Casos	Tasa	POBLACION	No. Casos	Tasa	POBLACION	No. Casos	Tasa
298	ESAVI *100.000 HB	1.628.981	9	0,6	1.665.454	10	0,6	1.678.786	12	0,7	1.689.002	9	0,5	1.699.570	4	0,2
535	MENINGITIS POR HAEMOPHILUS E INFLUENZAE * 100.000 HB	1.628.981	0	0,0	1.665.454	0	0,0	1.678.786	2	0,1	1.689.002	3	0,2	1.699.570	2	0,1
535	MENINGITIS POR MENINGOCOCO * 100.000 HB	1.628.981	0	0,0	1.665.454	1	0,1	1.678.786	0	0,0	1.689.002	1	0,1	1.699.570	1	0,1
535	MENINGITIS POR NEUMOCOCO * 100.000 HB	1.628.981	8	0,5	1.665.454	3	0,2	1.678.786	1	0,1	1.689.002	5	0,3	1.699.570	2	0,1
	TOTAL MENINGITIS * 100.000 HB	**1.628.981**	**8**	**0,5**	**1.665.454**	**4**	**0,2**	**1.678.786**	**3**	**0,2**	**1.689.002**	**9**	**0,5**	**1.699.570**	**5**	**0,3**
610	PARALISIS FLACIDA AGUDA * 100.000 MENORES DE 15 AÑOS	381.542	0	0,0	383.472	0	0,0	381.366	0	0,0	378.500	0	0,0	375.848	0	0,0
620	PAROTIDITIS * 100.000 HB	1.628.981	554	34,0	1.665.454	296	17,8	1.678.786	114	6,8	1.689.002	159	9,4	1.699.570	177	10,4
760	TETANOS ACCIDENTAL * 100.000 HB	1.628.981	3	0,2	1.665.454	0	0,0	1.678.786	0	0,0	1.689.002	3	0,2	1.699.570	2	0,1
770	TETANOS NEONATAL * 1.000 NACIDOS VIVOS	16.431	0	0,0	16.360	0	0,0	16.120	0	0,0	14.078	0	0,0	13.876	0	0,0
800	TOSFERINA * 100.000 HB (7)	1.628.981	7	0,4	1.665.454	1	0,1	1.678.786	0	0,0	1.689.002	1	0,1	1.699.570	0	0,0
831	VARICELA INDIVIDUAL * 100.000HB	1.628.981	1.945	119,4	1.665.454	482	28,9	1.678.786	457	27,2	1.689.002	810	48,0	1.699.570	864	50,8
830	VARICELA COLECTIVO * 100.000HB (Afectados en los brotes)	1.628.981	674	41,4	1.665.454	81	4,9	1.678.786	93	5,5	1.689.002	72	4,3	1.699.570	31	1,8
830	VARICELA NUMERO DE BROTES (8)		100			25			25			72			31	
	TOTAL VARICELA * 100.000HB	**1.628.981**	**2.619**	**160,8**	**1.665.454**	**563**	**33,8**	**1.678.786**	**550**	**32,8**	**1.689.002**	**882**	**52,2**	**1.699.570**	**895**	**52,7**
720	SÍNDROME RUBÉOLA CONGÉNITA * 10,000 NV	16.431	0	0,0	16.360	0	0,0	16.120	0	0,0	14.078	0	0,0	13.876	0	0,0
345	ESI - IRAG * 100.000 HB (9)	1.628.981	981	60,2	1.665.454	2.101	126,2	1.678.786	481	28,7	1.689.002	1.073	63,5	1.699.570	784	46,1
348	IRAG INUSITADA * 100.000 HB (10)	1.628.981	18	1,1	1.665.454	371	22,3	1.678.786	9	0,5	1.689.002	1.794	106,2	1.699.570	1.038	61,1
995	IRA EN MENORES DE 5 AÑOS * 100 < 5 AÑOS (11)	126.492	59.988	47,4	127.632	19.543	15,3	126.188	24.588	19,5	123.636	52.776	42,7	120.983	40.756	33,7
995	IRA * 100 HB (12)	1.628.981	196.942	12,1	1.665.454	101.694	6,1	1.678.786	108.806	6,5	1.689.002	181.846	10,8	1.699.570	165.688	9,7

Código rápido INS	7.- Gestion diferencial de poblaciones vulnerables	2.019			2.020			2.021			2.022			2.023		
		POBLACION	No. Casos	Tasa	POBLACION	No. Casos	Tasa	POBLACION	No. Casos	Tasa	POBLACION	No. Casos	Tasa	POBLACION	No. Casos	Tasa
110	BAJO PESO AL NACER A TÉRMINO * 100 NV	16.431	589	3,6	16.360	585	3,6	16.120	578	3,6	14.078	550	3,9			
115	CANCER EN MENORES DE 18 AÑOS * 100,000 MENORES DE 18 AÑOS (Incluye todas las formas de cancer en esta población) (13)	464.255	54	11,6	465.438	57	12,2	461.860	61	13,2	457.584	68	14,9	453.755	51	11,2

EVENTOS DE NOTIFICACION OBLIGATORIA (ENOS) AÑOS 2019 - 2023
DEPARTAMENTO DE NARIÑO
Fuente: Subdirección de Salud Pública - SIVIGILA - Oficina de Epidemiología - IDSN

EVENTOS DE NOTIFICACION EPIDEMIOLOGICA																	
Código rápido INS	7.- Gestion diferencial de poblaciones vulnerables	2.019			2.020			2.021			2.022			2.023		
		POBLACION	No. Casos	Tasa	POBLACION	No. Casos	Tasa	POBLACION	No. Casos	Tasa	POBLACION	No. Casos	Tasa	POBLACION	No. Casos	Tasa
215	DEFECTOS CONGENITOS * 10,000 NV(Corresponde a los eventos de Anomalias congenitas e Hipotiroidismo congenito, còdigo 215)	16.431	242	147,3	16.360	244	149,1	16.120	244	151,4	14.078	301	213,8	13.876	311	224,1
600	MORTALIDAD POR IRA EN < 5 AÑOS * 100.000 < DE 5 AÑOS	126.492	10	7,9	127.632	11	8,6	126.188	6	4,8	123.636	6	4,9	120.983	12	9,9
590	MORTALIDAD POR EDA EN < 5 AÑOS * 100.000 < DE 5 AÑOS	126.492	5	4,0	127.632	2	1,6	126.188	1	0,8	123.636	2	1,6	120.983	2	1,7
591	VIGILANCIA INTEGRADA DE MUERTES EN < 5 AÑOS * 100.000 < 5 AÑOS	126.492	27	21,3	127.632	18	14,1	126.188	12	9,5	123.636	10	8,1	120.983	19	15,7

NOTA: °Evento no vigilado durante ese año.

°Población Nacidos Vivos: cifras oficiales 2013 a 2022 DANE - EEVV; año 2023 proyección, se empleo modelos ARIMA
Fuente: Componente gestión del conocimiento, IDSN.

°Para los eventos Dengue, Zika y Chicungunya, la población a riesgo es la población urbana que reside a menos de 2.200 msnm.

°Para el evento Leishmaniasis, la población a riesgo es la población rural que reside a menos de 1.600 msnm.

°Para el evento Malaria, la población a riesgo es la población urbana y rural que reside a menos de 1.600 msnm.

°Para el evento Fiebre Amarilla, la población a riesgo es la población urbana < 2,200 msnm y rural que reside a menos de 1.600 msnm.

°A partir del año 2022 la publicación del evento de lesiones por pólvora pirotécnica no incluye los casos de vigilancia intensificada, ya que estos datos se encuentran desagregados y analizados en boletín epidemiológico.

°Ca de mama y cuello uterino se reestructura para ser una de las fuentes de información del Sistema Nacional de Cáncer, por lo tanto SIVIGILA no es la fuente oficial de información.

°Intento de suicidio y violencia de genero se reestructura para ser una de las fuentes de información Forensis, por lo tanto SIVIGILA no es la fuente oficial de información.

(1) A partir del año 2009, la información ETA (brotes) incluye brotes Colectivos código INS 350 y ETA individual con el código INS 355.
A partir del año 2018 ETA (brotes) colectivos cambia a código INS 349.

(2) A partir del año 2018 el evento Intoxicaciones Agudas por Sustancias químicas Código 365, se quita de la ficha de notificación la variable intento de suicidio y se colocá suicidio consumado.

(3) A partir del año 2018 el evento de vigilancia integrada de rabia humana, se separo en: Agresiones por animales potencialmente transmisores de rabia codigo INS 300 y Rabia humana codigo INS 670

(4) A partir del año 2014 se incluyó la vigilancia de Hepatitis C y Co-infección/supra-infección Hepatitis B-Delta.

(5) A partir del año 2014, se unifico bajo un mismo código (TUBERCULOSIS - evento 815) los eventos: Meningitis tuberculosa, Tuberculosis extrapulmonar y Tuberculosis pulmonar.
(Apartir del año 2018, TUBERCULOSIS y TUBERCULOSIS FARMACORESISTENTE se maneja con el código INS 813.

(6) En el año 2011 se empezó a confirmar tosferina por PCR.

(7) Para el evento varicela - número de brotes, no aplica calcular tasa porque no hace referencia al numero de casos sino al número de brotes de varicela por tanto no hay denominador.

(8) ESI - IRAG, este evento no es comparativo con el año anterior, el objetivo de la vigilancia en esta estrategia es monitorear la circulación viral.

(9) A partir del año 2020 el evento de IRAG Inusitada presenta cambios en la definición de caso teniendo en cuenta ampliación en los criterios y posterior reducción de los mismos por lo que no permite una comparación.

(10) Para morbilidad por IRA en <s de 5 años los grupos etareos difieren entre los códigos 999 y 995, establecidos para la notificación colectiva de morbilidad por IRA.
El código 995 se implementó para el año 2012, el cual permite la desagregación por este grupo etareo.

(11) En la notificación de Morbilidad por IRA hay que tener en cuenta que en el 2011 se manejaba el aplicativo IRAG, luego en 2012 se empezó a aplicar el código 995 lo que implicó un alto subregistro, en 2013 ese subregistro se controló.

(12) Para el año 2014 se unificaron los eventos de Leucemia Linfoide Aguda y Leucemia Mieloide Aguda de menores de 15 años y se incluyeron 14 tipos de cáncer en población menor de 18 años.

(13) El 23 de julio del 2022, la OMS declara la "Viruela Símica" como una emergencia de salud pública de importancia internacional, (ESPII) y desde el 30 de mayo de 2022, en Colombia se inició la fase de vigilancia intensificada con seguimiento de casos a nivel nacional. bajo el código 880.

ACCIDENTE OFÍDICO
DEPARTAMENTO DE NARIÑO - AÑO 2019 A 2023
Fuente: Subdirección de Salud Pública - SIVIGILA - Oficina de Epidemiología - IDSN

Código DANE	#	Región	Municipios	ACCIDENTE OFÍDICO										TENDENCIA
				No. De Casos					TASA * 100,000 HB					
				2019	2020	2021	2022	2023	2019	2020	2021	2022	2023	
52001	1	CEN	Pasto	0	0	0	1	1	0,0	0,0	0,0	0,2	0,2	
52019	2	RIO	Albán	2	1	0	1	1	21,2	10,2	0,0	10,1	10,0	
52022	3	EXP	Aldana	0	0	0	0	0	0,0	0,0	0,0	0,0	0,0	
52036	4	OCC	Ancuya	1	1	0	0	0	11,5	11,2	0,0	0,0	0,0	
52051	5	JUA	Arboleda	0	0	0	1	0	0,0	0,0	0,0	11,1	0,0	
52079	6	TEL	Barbacoas	6	6	7	7	6	10,7	10,5	12,1	12,1	10,3	
52083	7	RIO	Belén	0	0	0	0	0	0,0	0,0	0,0	0,0	0,0	
52110	8	JUA	Buesaco	4	1	2	0	1	16,7	4,1	8,1	0,0	4,0	
52694	9	JUA	Cartago	0	0	1	0	0	0,0	0,0	14,2	0,0	0,0	
52240	10	CEN	Chachagüí	0	0	1	0	0	0,0	0,0	6,4	0,0	0,0	
52203	11	RIO	Colón Genova	0	1	1	0	2	0,0	11,5	11,5	0,0	22,7	
52207	12	OCC	Consacá	0	0	0	0	0	0,0	0,0	0,0	0,0	0,0	
52210	13	EXP	Contadero	0	0	0	0	0	0,0	0,0	0,0	0,0	0,0	
52215	14	EXP	Córdoba	0	0	0	0	0	0,0	0,0	0,0	0,0	0,0	
52224	15	EXP	Cuaspud	0	0	0	0	0	0,0	0,0	0,0	0,0	0,0	
52227	16	EXP	Cumbal	0	0	0	0	0	0,0	0,0	0,0	0,0	0,0	
52233	17	COR	Cumbitara	0	0	0	5	1	0,0	0,0	0,0	81,8	16,3	
52250	18	SAN	El Charco	7	10	1	3	5	31,1	43,9	4,4	13,0	21,6	
52254	19	GUA	El Peñol	1	0	1	0	1	13,4	0,0	13,1	0,0	12,9	
52256	20	COR	El Rosario	1	2	3	0	4	8,2	15,9	23,6	0,0	31,1	
52258	21	RIO	El Tablón de Gómez	3	2	3	1	2	21,0	13,6	20,3	6,7	13,3	
52260	22	GUA	El Tambo	1	2	2	0	2	7,2	13,8	13,7	0,0	13,5	
52520	23	PAS	Francisco Pizarro	3	1	4	1	0	21,2	6,9	27,3	6,8	0,0	
52287	24	EXP	Funes	1	2	1	0	0	14,0	27,3	13,5	0,0	0,0	
52317	25	EXP	Guachucal	0	0	0	0	0	0,0	0,0	0,0	0,0	0,0	
52320	26	SAB	Guaitarilla	0	0	0	0	0	0,0	0,0	0,0	0,0	0,0	
52323	27	EXP	Gualmatán	0	0	0	0	0	0,0	0,0	0,0	0,0	0,0	
52352	28	EXP	Iles	0	0	0	1	0	0,0	0,0	0,0	12,6	0,0	
52354	29	SAB	Imués	0	0	0	0	0	0,0	0,0	0,0	0,0	0,0	
52356	30	EXP	Ipiales	1	3	4	2	1	0,9	2,5	3,3	1,7	0,8	
52378	31	RIO	La Cruz	1	0	1	1	0	5,3	0,0	5,2	5,2	0,0	
52381	32	CEN	La Florida	0	2	0	1	2	0,0	19,5	0,0	9,6	19,1	
52385	33	GUA	La Llanada	1	2	0	0	1	15,4	30,5	0,0	0,0	15,1	
52390	34	SAN	La Tola	1	1	0	1	1	13,4	13,3	0,0	13,2	13,1	
52399	35	JUA	La Unión	2	1	0	3	1	6,3	3,1	0,0	9,1	3,0	
52405	36	COR	Leiva	4	4	0	6	1	41,4	40,3	0,0	59,5	9,9	
52411	37	OCC	Linares	1	1	1	3	0	9,9	9,7	9,6	28,7	0,0	
52418	38	GUA	Los Andes	1	0	0	1	2	10,7	0,0	0,0	10,3	20,5	
52427	39	TEL	Magüi Payan	4	3	5	3	3	15,9	11,8	19,4	11,6	11,5	
52435	40	PIE	Mallama	0	0	0	0	0	0,0	0,0	0,0	0,0	0,0	
52473	41	SAN	Mosquera	1	0	1	0	1	8,1	0,0	8,1	0,0	8,0	
52480	42	CEN	Nariño	0	0	0	0	0	0,0	0,0	0,0	0,0	0,0	
52490	43	SAN	Olaya Herrera	4	8	6	7	0	15,8	31,0	23,1	26,8	0,0	
52506	44	SAB	Ospina	0	0	0	0	0	0,0	0,0	0,0	0,0	0,0	
52540	45	COR	Policarpa	1	0	3	2	4	10,2	0,0	29,5	19,6	38,8	
52560	46	EXP	Potosí	0	0	0	0	0	0,0	0,0	0,0	0,0	0,0	
52565	47	ABA	Providencia	0	0	0	0	0	0,0	0,0	0,0	0,0	0,0	
52573	48	EXP	Puerres	0	0	0	0	0	0,0	0,0	0,0	0,0	0,0	
52585	49	EXP	Pupiales	0	0	0	0	0	0,0	0,0	0,0	0,0	0,0	
52612	50	PIE	Ricaurte	5	8	7	3	8	25,1	39,7	34,5	14,7	38,9	
52621	51	TEL	Roberto Payán	0	1	7	2	4	0,0	7,7	53,5	15,2	30,2	
52678	52	ABA	Samaniego	3	6	10	6	4	10,6	20,3	33,8	20,2	13,4	
52685	53	RIO	San Bernardo	0	0	1	1	0	0,0	0,0	10,6	10,5	0,0	
52687	54	JUA	San Lorenzo	3	0	0	0	2	16,3	0,0	0,0	0,0	10,4	
52693	55	RIO	San Pablo	0	1	0	0	0	0,0	6,4	0,0	0,0	0,0	
52683	56	OCC	Sandoná	1	1	1	0	2	5,0	4,8	4,8	0,0	9,4	
52696	57	SAN	Santa Bárbara	0	0	2	3	0	0,0	0,0	14,4	21,5	0,0	
52699	58	ABA	Santacruz	2	1	0	1	3	18,3	9,1	0,0	8,9	26,6	
52720	59	SAB	Sapuyes	0	0	0	0	0	0,0	0,0	0,0	0,0	0,0	
52786	60	COR	Taminango	0	2	2	3	2	0,0	11,0	11,0	16,3	10,8	
52788	61	CEN	Tangua	1	0	0	0	1	7,5	0,0	0,0	0,0	7,1	
52835	62	PAS	Tumaco	30	44	53	41	43	11,7	16,9	20,2	15,5	16,2	
52838	63	SAB	Túquerres	0	0	0	0	0	0,0	0,0	0,0	0,0	0,0	
52885	64	CEN	Yacuanquer	0	1	0	0	1	0,0	9,0	0,0	0,0	8,8	
TOTAL DEPARTAMENTO				97	119	131	111	113	6,0	7,1	7,8	6,6	6,6	

CARBUNCO (ANTRAX)
DEPARTAMENTO DE NARIÑO - AÑO 2019 A 2023
Fuente: Subdirección de Salud Pública - SIVIGILA - Oficina de Epidemiología - IDSN

Código DANE	#	Región	Municipios	CARBUNCO (ANTRAX)									
				No. De Casos					TASA * 100,000 HB				
				2019	2020	2021	2022	2023	2019	2020	2021	2022	2023
52001	1	CEN	Pasto	0	0	0	0	0	0,0	0,0	0,0	0,0	0,0
52019	2	RIO	Albán	0	0	0	0	0	0,0	0,0	0,0	0,0	0,0
52022	3	EXP	Aldana	0	0	0	0	0	0,0	0,0	0,0	0,0	0,0
52036	4	OCC	Ancuya	0	0	0	0	0	0,0	0,0	0,0	0,0	0,0
52051	5	JUA	Arboleda	0	0	0	0	0	0,0	0,0	0,0	0,0	0,0
52079	6	TEL	Barbacoas	0	0	0	0	0	0,0	0,0	0,0	0,0	0,0
52083	7	RIO	Belén	0	0	0	0	0	0,0	0,0	0,0	0,0	0,0
52110	8	JUA	Buesaco	0	0	0	0	0	0,0	0,0	0,0	0,0	0,0
52694	9	JUA	Cartago	0	0	0	0	0	0,0	0,0	0,0	0,0	0,0
52240	10	CEN	Chachagüí	0	0	0	0	0	0,0	0,0	0,0	0,0	0,0
52203	11	RIO	Colón Genova	0	0	0	0	0	0,0	0,0	0,0	0,0	0,0
52207	12	OCC	Consacá	0	0	0	0	0	0,0	0,0	0,0	0,0	0,0
52210	13	EXP	Contadero	0	0	0	0	0	0,0	0,0	0,0	0,0	0,0
52215	14	EXP	Córdoba	0	0	0	0	0	0,0	0,0	0,0	0,0	0,0
52224	15	EXP	Cuaspud	0	0	0	0	0	0,0	0,0	0,0	0,0	0,0
52227	16	EXP	Cumbal	0	0	0	0	0	0,0	0,0	0,0	0,0	0,0
52233	17	COR	Cumbitara	0	0	0	0	0	0,0	0,0	0,0	0,0	0,0
52250	18	SAN	El Charco	0	0	0	0	0	0,0	0,0	0,0	0,0	0,0
52254	19	GUA	El Peñol	0	0	0	0	0	0,0	0,0	0,0	0,0	0,0
52256	20	COR	El Rosario	0	0	0	0	0	0,0	0,0	0,0	0,0	0,0
52258	21	RIO	El Tablón de Gómez	0	0	0	0	0	0,0	0,0	0,0	0,0	0,0
52260	22	GUA	El Tambo	0	0	0	0	0	0,0	0,0	0,0	0,0	0,0
52520	23	PAS	Francisco Pizarro	0	0	0	0	0	0,0	0,0	0,0	0,0	0,0
52287	24	EXP	Funes	0	0	0	0	0	0,0	0,0	0,0	0,0	0,0
52317	25	EXP	Guachucal	0	0	0	0	0	0,0	0,0	0,0	0,0	0,0
52320	26	SAB	Guaitarilla	0	0	0	0	0	0,0	0,0	0,0	0,0	0,0
52323	27	EXP	Gualmatán	0	0	0	0	0	0,0	0,0	0,0	0,0	0,0
52352	28	EXP	Iles	0	0	0	0	0	0,0	0,0	0,0	0,0	0,0
52354	29	SAB	Imués	0	0	0	0	0	0,0	0,0	0,0	0,0	0,0
52356	30	EXP	Ipiales	0	0	0	0	0	0,0	0,0	0,0	0,0	0,0
52378	31	RIO	La Cruz	0	0	0	0	0	0,0	0,0	0,0	0,0	0,0
52381	32	CEN	La Florida	0	0	0	0	0	0,0	0,0	0,0	0,0	0,0
52385	33	GUA	La Llanada	0	0	0	0	0	0,0	0,0	0,0	0,0	0,0
52390	34	SAN	La Tola	0	0	0	0	0	0,0	0,0	0,0	0,0	0,0
52399	35	JUA	La Unión	0	0	0	0	0	0,0	0,0	0,0	0,0	0,0
52405	36	COR	Leiva	0	0	0	0	0	0,0	0,0	0,0	0,0	0,0
52411	37	OCC	Linares	0	0	0	0	0	0,0	0,0	0,0	0,0	0,0
52418	38	GUA	Los Andes	0	0	0	0	0	0,0	0,0	0,0	0,0	0,0
52427	39	TEL	Magüi Payan	0	0	0	0	0	0,0	0,0	0,0	0,0	0,0
52435	40	PIE	Mallama	0	0	0	0	0	0,0	0,0	0,0	0,0	0,0
52473	41	SAN	Mosquera	0	0	0	0	0	0,0	0,0	0,0	0,0	0,0
52480	42	CEN	Nariño	0	0	0	0	0	0,0	0,0	0,0	0,0	0,0
52490	43	SAN	Olaya Herrera	0	0	0	0	0	0,0	0,0	0,0	0,0	0,0
52506	44	SAB	Ospina	0	0	0	0	0	0,0	0,0	0,0	0,0	0,0
52540	45	COR	Policarpa	0	0	0	0	0	0,0	0,0	0,0	0,0	0,0
52560	46	EXP	Potosí	0	0	0	0	0	0,0	0,0	0,0	0,0	0,0
52565	47	ABA	Providencia	0	0	0	0	0	0,0	0,0	0,0	0,0	0,0
52573	48	EXP	Puerres	0	0	0	0	0	0,0	0,0	0,0	0,0	0,0
52585	49	EXP	Pupiales	0	0	0	0	0	0,0	0,0	0,0	0,0	0,0
52612	50	PIE	Ricaurte	0	0	0	0	0	0,0	0,0	0,0	0,0	0,0
52621	51	TEL	Roberto Payán	0	0	0	0	0	0,0	0,0	0,0	0,0	0,0
52678	52	ABA	Samaniego	0	0	0	0	0	0,0	0,0	0,0	0,0	0,0
52685	53	RIO	San Bernardo	0	0	0	0	0	0,0	0,0	0,0	0,0	0,0
52687	54	JUA	San Lorenzo	0	0	0	0	0	0,0	0,0	0,0	0,0	0,0
52693	55	RIO	San Pablo	0	0	0	0	0	0,0	0,0	0,0	0,0	0,0
52683	56	OCC	Sandoná	0	0	0	0	0	0,0	0,0	0,0	0,0	0,0
52696	57	SAN	Santa Bárbara	0	0	0	0	0	0,0	0,0	0,0	0,0	0,0
52699	58	ABA	Santacruz	0	0	0	0	0	0,0	0,0	0,0	0,0	0,0
52720	59	SAB	Sapuyes	0	0	0	0	0	0,0	0,0	0,0	0,0	0,0
52786	60	COR	Taminango	0	0	0	0	0	0,0	0,0	0,0	0,0	0,0
52788	61	CEN	Tangua	0	0	0	0	0	0,0	0,0	0,0	0,0	0,0
52835	62	PAS	Tumaco	0	0	0	0	0	0,0	0,0	0,0	0,0	0,0
52838	63	SAB	Túquerres	0	0	0	0	0	0,0	0,0	0,0	0,0	0,0
52885	64	CEN	Yacuanquer	0	0	0	0	0	0,0	0,0	0,0	0,0	0,0
TOTAL DEPARTAMENTO				0	0	0	0	0	0,0	0,0	0,0	0,0	0,0

CÓLERA
DEPARTAMENTO DE NARIÑO - AÑO 2019 A 2023
Fuente: Subdirección de Salud Pública - SIVIGILA - Oficina de Epidemiología - IDSN

Código DANE	#	Región	Municipios	CÓLERA									
				No. De Casos					TASA * 100,000 HB				
				2019	2020	2021	2022	2023	2019	2020	2021	2022	2023
52001	1	CEN	Pasto	0	0	0	0	0	0,0	0,0	0,0	0,0	0,0
52019	2	RIO	Albán	0	0	0	0	0	0,0	0,0	0,0	0,0	0,0
52022	3	EXP	Aldana	0	0	0	0	0	0,0	0,0	0,0	0,0	0,0
52036	4	OCC	Ancuya	0	0	0	0	0	0,0	0,0	0,0	0,0	0,0
52051	5	JUA	Arboleda	0	0	0	0	0	0,0	0,0	0,0	0,0	0,0
52079	6	TEL	Barbacoas	0	0	0	0	0	0,0	0,0	0,0	0,0	0,0
52083	7	RIO	Belén	0	0	0	0	0	0,0	0,0	0,0	0,0	0,0
52110	8	JUA	Buesaco	0	0	0	0	0	0,0	0,0	0,0	0,0	0,0
52694	9	JUA	Cartago	0	0	0	0	0	0,0	0,0	0,0	0,0	0,0
52240	10	CEN	Chachagüí	0	0	0	0	0	0,0	0,0	0,0	0,0	0,0
52203	11	RIO	Colón Genova	0	0	0	0	0	0,0	0,0	0,0	0,0	0,0
52207	12	OCC	Consacá	0	0	0	0	0	0,0	0,0	0,0	0,0	0,0
52210	13	EXP	Contadero	0	0	0	0	0	0,0	0,0	0,0	0,0	0,0
52215	14	EXP	Córdoba	0	0	0	0	0	0,0	0,0	0,0	0,0	0,0
52224	15	EXP	Cuaspud	0	0	0	0	0	0,0	0,0	0,0	0,0	0,0
52227	16	EXP	Cumbal	0	0	0	0	0	0,0	0,0	0,0	0,0	0,0
52233	17	COR	Cumbitara	0	0	0	0	0	0,0	0,0	0,0	0,0	0,0
52250	18	SAN	El Charco	0	0	0	0	0	0,0	0,0	0,0	0,0	0,0
52254	19	GUA	El Peñol	0	0	0	0	0	0,0	0,0	0,0	0,0	0,0
52256	20	COR	El Rosario	0	0	0	0	0	0,0	0,0	0,0	0,0	0,0
52258	21	RIO	El Tablón de Gómez	0	0	0	0	0	0,0	0,0	0,0	0,0	0,0
52260	22	GUA	El Tambo	0	0	0	0	0	0,0	0,0	0,0	0,0	0,0
52520	23	PAS	Francisco Pizarro	0	0	0	0	0	0,0	0,0	0,0	0,0	0,0
52287	24	EXP	Funes	0	0	0	0	0	0,0	0,0	0,0	0,0	0,0
52317	25	EXP	Guachucal	0	0	0	0	0	0,0	0,0	0,0	0,0	0,0
52320	26	SAB	Guaitarilla	0	0	0	0	0	0,0	0,0	0,0	0,0	0,0
52323	27	EXP	Gualmatán	0	0	0	0	0	0,0	0,0	0,0	0,0	0,0
52352	28	EXP	Iles	0	0	0	0	0	0,0	0,0	0,0	0,0	0,0
52354	29	SAB	Imués	0	0	0	0	0	0,0	0,0	0,0	0,0	0,0
52356	30	EXP	Ipiales	0	0	0	0	0	0,0	0,0	0,0	0,0	0,0
52378	31	RIO	La Cruz	0	0	0	0	0	0,0	0,0	0,0	0,0	0,0
52381	32	CEN	La Florida	0	0	0	0	0	0,0	0,0	0,0	0,0	0,0
52385	33	GUA	La Llanada	0	0	0	0	0	0,0	0,0	0,0	0,0	0,0
52390	34	SAN	La Tola	0	0	0	0	0	0,0	0,0	0,0	0,0	0,0
52399	35	JUA	La Unión	0	0	0	0	0	0,0	0,0	0,0	0,0	0,0
52405	36	COR	Leiva	0	0	0	0	0	0,0	0,0	0,0	0,0	0,0
52411	37	OCC	Linares	0	0	0	0	0	0,0	0,0	0,0	0,0	0,0
52418	38	GUA	Los Andes	0	0	0	0	0	0,0	0,0	0,0	0,0	0,0
52427	39	TEL	Magüi Payan	0	0	0	0	0	0,0	0,0	0,0	0,0	0,0
52435	40	PIE	Mallama	0	0	0	0	0	0,0	0,0	0,0	0,0	0,0
52473	41	SAN	Mosquera	0	0	0	0	0	0,0	0,0	0,0	0,0	0,0
52480	42	CEN	Nariño	0	0	0	0	0	0,0	0,0	0,0	0,0	0,0
52490	43	SAN	Olaya Herrera	0	0	0	0	0	0,0	0,0	0,0	0,0	0,0
52506	44	SAB	Ospina	0	0	0	0	0	0,0	0,0	0,0	0,0	0,0
52540	45	COR	Policarpa	0	0	0	0	0	0,0	0,0	0,0	0,0	0,0
52560	46	EXP	Potosí	0	0	0	0	0	0,0	0,0	0,0	0,0	0,0
52565	47	ABA	Providencia	0	0	0	0	0	0,0	0,0	0,0	0,0	0,0
52573	48	EXP	Puerres	0	0	0	0	0	0,0	0,0	0,0	0,0	0,0
52585	49	EXP	Pupiales	0	0	0	0	0	0,0	0,0	0,0	0,0	0,0
52612	50	PIE	Ricaurte	0	0	0	0	0	0,0	0,0	0,0	0,0	0,0
52621	51	TEL	Roberto Payán	0	0	0	0	0	0,0	0,0	0,0	0,0	0,0
52678	52	ABA	Samaniego	0	0	0	0	0	0,0	0,0	0,0	0,0	0,0
52685	53	RIO	San Bernardo	0	0	0	0	0	0,0	0,0	0,0	0,0	0,0
52687	54	JUA	San Lorenzo	0	0	0	0	0	0,0	0,0	0,0	0,0	0,0
52693	55	RIO	San Pablo	0	0	0	0	0	0,0	0,0	0,0	0,0	0,0
52683	56	OCC	Sandoná	0	0	0	0	0	0,0	0,0	0,0	0,0	0,0
52696	57	SAN	Santa Bárbara	0	0	0	0	0	0,0	0,0	0,0	0,0	0,0
52699	58	ABA	Santacruz	0	0	0	0	0	0,0	0,0	0,0	0,0	0,0
52720	59	SAB	Sapuyes	0	0	0	0	0	0,0	0,0	0,0	0,0	0,0
52786	60	COR	Taminango	0	0	0	0	0	0,0	0,0	0,0	0,0	0,0
52788	61	CEN	Tangua	0	0	0	0	0	0,0	0,0	0,0	0,0	0,0
52835	62	PAS	Tumaco	0	0	0	0	0	0,0	0,0	0,0	0,0	0,0
52838	63	SAB	Túquerres	0	0	0	0	0	0,0	0,0	0,0	0,0	0,0
52885	64	CEN	Yacuanquer	0	0	0	0	0	0,0	0,0	0,0	0,0	0,0
TOTAL DEPARTAMENTO				0	0	0	0	0	0,0	0,0	0,0	0,0	0,0

ÉBOLA
DEPARTAMENTO DE NARIÑO - AÑO 2019 A 2023
Fuente: Subdirección de Salud Pública - SIVIGILA - Oficina de Epidemiología - IDSN

Código DANE	#	Región	Municipios	ÉBOLA									
				No. De Casos					TASA * 100,000 HB				
				2019	2020	2021	2022	2023	2019	2020	2021	2022	2023
52001	1	CEN	Pasto	0	0	0	0	0	0,0	0,0	0,0	0,0	0,0
52019	2	RIO	Albán	0	0	0	0	0	0,0	0,0	0,0	0,0	0,0
52022	3	EXP	Aldana	0	0	0	0	0	0,0	0,0	0,0	0,0	0,0
52036	4	OCC	Ancuya	0	0	0	0	0	0,0	0,0	0,0	0,0	0,0
52051	5	JUA	Arboleda	0	0	0	0	0	0,0	0,0	0,0	0,0	0,0
52079	6	TEL	Barbacoas	0	0	0	0	0	0,0	0,0	0,0	0,0	0,0
52083	7	RIO	Belén	0	0	0	0	0	0,0	0,0	0,0	0,0	0,0
52110	8	JUA	Buesaco	0	0	0	0	0	0,0	0,0	0,0	0,0	0,0
52694	9	JUA	Cartago	0	0	0	0	0	0,0	0,0	0,0	0,0	0,0
52240	10	CEN	Chachagüí	0	0	0	0	0	0,0	0,0	0,0	0,0	0,0
52203	11	RIO	Colón Genova	0	0	0	0	0	0,0	0,0	0,0	0,0	0,0
52207	12	OCC	Consacá	0	0	0	0	0	0,0	0,0	0,0	0,0	0,0
52210	13	EXP	Contadero	0	0	0	0	0	0,0	0,0	0,0	0,0	0,0
52215	14	EXP	Córdoba	0	0	0	0	0	0,0	0,0	0,0	0,0	0,0
52224	15	EXP	Cuaspud	0	0	0	0	0	0,0	0,0	0,0	0,0	0,0
52227	16	EXP	Cumbal	0	0	0	0	0	0,0	0,0	0,0	0,0	0,0
52233	17	COR	Cumbitara	0	0	0	0	0	0,0	0,0	0,0	0,0	0,0
52250	18	SAN	El Charco	0	0	0	0	0	0,0	0,0	0,0	0,0	0,0
52254	19	GUA	El Peñol	0	0	0	0	0	0,0	0,0	0,0	0,0	0,0
52256	20	COR	El Rosario	0	0	0	0	0	0,0	0,0	0,0	0,0	0,0
52258	21	RIO	El Tablón de Gómez	0	0	0	0	0	0,0	0,0	0,0	0,0	0,0
52260	22	GUA	El Tambo	0	0	0	0	0	0,0	0,0	0,0	0,0	0,0
52520	23	PAS	Francisco Pizarro	0	0	0	0	0	0,0	0,0	0,0	0,0	0,0
52287	24	EXP	Funes	0	0	0	0	0	0,0	0,0	0,0	0,0	0,0
52317	25	EXP	Guachucal	0	0	0	0	0	0,0	0,0	0,0	0,0	0,0
52320	26	SAB	Guaitarilla	0	0	0	0	0	0,0	0,0	0,0	0,0	0,0
52323	27	EXP	Gualmatán	0	0	0	0	0	0,0	0,0	0,0	0,0	0,0
52352	28	EXP	Iles	0	0	0	0	0	0,0	0,0	0,0	0,0	0,0
52354	29	SAB	Imués	0	0	0	0	0	0,0	0,0	0,0	0,0	0,0
52356	30	EXP	Ipiales	0	0	0	0	0	0,0	0,0	0,0	0,0	0,0
52378	31	RIO	La Cruz	0	0	0	0	0	0,0	0,0	0,0	0,0	0,0
52381	32	CEN	La Florida	0	0	0	0	0	0,0	0,0	0,0	0,0	0,0
52385	33	GUA	La Llanada	0	0	0	0	0	0,0	0,0	0,0	0,0	0,0
52390	34	SAN	La Tola	0	0	0	0	0	0,0	0,0	0,0	0,0	0,0
52399	35	JUA	La Unión	0	0	0	0	0	0,0	0,0	0,0	0,0	0,0
52405	36	COR	Leiva	0	0	0	0	0	0,0	0,0	0,0	0,0	0,0
52411	37	OCC	Linares	0	0	0	0	0	0,0	0,0	0,0	0,0	0,0
52418	38	GUA	Los Andes	0	0	0	0	0	0,0	0,0	0,0	0,0	0,0
52427	39	TEL	Magüi Payan	0	0	0	0	0	0,0	0,0	0,0	0,0	0,0
52435	40	PIE	Mallama	0	0	0	0	0	0,0	0,0	0,0	0,0	0,0
52473	41	SAN	Mosquera	0	0	0	0	0	0,0	0,0	0,0	0,0	0,0
52480	42	CEN	Nariño	0	0	0	0	0	0,0	0,0	0,0	0,0	0,0
52490	43	SAN	Olaya Herrera	0	0	0	0	0	0,0	0,0	0,0	0,0	0,0
52506	44	SAB	Ospina	0	0	0	0	0	0,0	0,0	0,0	0,0	0,0
52540	45	COR	Policarpa	0	0	0	0	0	0,0	0,0	0,0	0,0	0,0
52560	46	EXP	Potosí	0	0	0	0	0	0,0	0,0	0,0	0,0	0,0
52565	47	ABA	Providencia	0	0	0	0	0	0,0	0,0	0,0	0,0	0,0
52573	48	EXP	Puerres	0	0	0	0	0	0,0	0,0	0,0	0,0	0,0
52585	49	EXP	Pupiales	0	0	0	0	0	0,0	0,0	0,0	0,0	0,0
52612	50	PIE	Ricaurte	0	0	0	0	0	0,0	0,0	0,0	0,0	0,0
52621	51	TEL	Roberto Payán	0	0	0	0	0	0,0	0,0	0,0	0,0	0,0
52678	52	ABA	Samaniego	0	0	0	0	0	0,0	0,0	0,0	0,0	0,0
52685	53	RIO	San Bernardo	0	0	0	0	0	0,0	0,0	0,0	0,0	0,0
52687	54	JUA	San Lorenzo	0	0	0	0	0	0,0	0,0	0,0	0,0	0,0
52693	55	RIO	San Pablo	0	0	0	0	0	0,0	0,0	0,0	0,0	0,0
52683	56	OCC	Sandoná	0	0	0	0	0	0,0	0,0	0,0	0,0	0,0
52696	57	SAN	Santa Bárbara	0	0	0	0	0	0,0	0,0	0,0	0,0	0,0
52699	58	ABA	Santacruz	0	0	0	0	0	0,0	0,0	0,0	0,0	0,0
52720	59	SAB	Sapuyes	0	0	0	0	0	0,0	0,0	0,0	0,0	0,0
52786	60	COR	Taminango	0	0	0	0	0	0,0	0,0	0,0	0,0	0,0
52788	61	CEN	Tangua	0	0	0	0	0	0,0	0,0	0,0	0,0	0,0
52835	62	PAS	Tumaco	0	0	0	0	0	0,0	0,0	0,0	0,0	0,0
52838	63	SAB	Túquerres	0	0	0	0	0	0,0	0,0	0,0	0,0	0,0
52885	64	CEN	Yacuanquer	0	0	0	0	0	0,0	0,0	0,0	0,0	0,0
TOTAL DEPARTAMENTO				0	0	0	0	0	0,0	0,0	0,0	0,0	0,0

ENFERMEDAD DIARREICA AGUDA (EDA) EN MENOR DE 5 AÑOS
DEPARTAMENTO DE NARIÑO - AÑO 2019 A 2023
Fuente: Subdirección de Salud Pública - SIVIGILA - Oficina de Epidemiología - IDSN

Código DANE	#	Región	Municipios	ENFERMEDAD DIARREICA AGUDA (EDA) EN MENOR DE 5 AÑOS										TENDENCIA
				No. De Casos					TASA * 100 < 5 Años					
				2019	2020	2021	2022	2023	2019	2020	2021	2022	2023	
52001	1	CEN	Pasto	13.111	3.266	5.813	5.560	4.894	54,6	13,5	24,3	23,8	21,4	
52019	2	RIO	Albán	67	29	52	38	62	11,8	5,0	9,1	6,8	11,3	
52022	3	EXP	Aldana	37	33	52	69	52	7,3	6,5	10,3	14,0	10,8	
52036	4	OCC	Ancuya	104	31	23	37	52	24,0	7,1	5,4	8,9	12,7	
52051	5	JUA	Arboleda	53	18	58	35	55	9,2	3,1	9,9	6,1	9,8	
52079	6	TEL	Barbacoas	288	185	71	162	101	3,9	2,5	1,0	2,2	1,4	
52083	7	RIO	Belén	62	28	12	15	31	15,9	7,1	3,1	3,9	8,3	
52110	8	JUA	Buesaco	55	9	57	21	26	3,7	0,6	3,8	1,4	1,8	
52694	9	JUA	Cartago	69	34	9	13	10	15,4	7,6	2,0	3,0	2,4	
52240	10	CEN	Chachagüí	499	135	85	103	104	48,0	12,9	8,3	10,2	10,6	
52203	11	RIO	Colón Genova	55	21	24	34	38	11,5	4,3	5,0	7,2	8,3	
52207	12	OCC	Consacá	69	18	34	44	51	10,2	2,6	5,0	6,7	8,0	
52210	13	EXP	Contadero	81	21	16	37	44	15,7	4,1	3,1	7,4	9,0	
52215	14	EXP	Córdoba	271	56	38	41	58	22,2	4,5	3,1	3,4	5,0	
52224	15	EXP	Cuaspud	126	63	89	119	150	17,5	8,7	12,5	16,9	21,9	
52227	16	EXP	Cumbal	418	154	279	289	199	13,5	4,9	9,0	9,6	6,7	
52233	17	COR	Cumbitara	33	15	32	14	11	8,9	3,9	8,6	3,8	3,1	
52250	18	SAN	El Charco	112	42	71	128	68	3,7	1,4	2,4	4,4	2,4	
52254	19	GUA	El Peñol	87	24	15	36	49	25,8	7,1	4,5	11,1	15,5	
52256	20	COR	El Rosario	18	4	9	8	12	2,6	0,6	1,3	1,2	1,8	
52258	21	RIO	El Tablón de Gómez	170	60	89	91	58	20,8	7,2	10,8	11,4	7,4	
52260	22	GUA	El Tambo	75	67	83	113	79	9,6	8,4	10,6	14,7	10,5	
52520	23	PAS	Francisco Pizarro	37	8	26	64	41	2,4	0,5	1,7	4,3	2,8	
52287	24	EXP	Funes	67	37	60	85	54	17,8	9,8	16,0	23,2	15,0	
52317	25	EXP	Guachucal	157	49	39	98	120	12,3	3,8	3,1	7,9	9,9	
52320	26	SAB	Guaitarilla	62	6	30	47	21	10,0	1,0	4,9	7,8	3,6	
52323	27	EXP	Gualmatán	39	12	24	22	23	10,6	3,2	6,5	6,2	6,6	
52352	28	EXP	Iles	48	17	0	3	50	8,6	3,0	0,0	0,6	9,4	
52354	29	SAB	Imués	54	28	32	24	22	14,6	7,5	8,8	6,7	6,3	
52356	30	EXP	Ipiales	2.977	819	1.225	1.561	908	33,3	9,1	13,8	17,9	10,7	
52378	31	RIO	La Cruz	73	17	71	77	134	6,6	1,5	6,5	7,2	12,8	
52381	32	CEN	La Florida	47	20	15	40	36	8,4	3,6	2,7	7,4	6,8	
52385	33	GUA	La Llanada	31	18	36	32	32	5,4	3,1	6,3	5,8	5,9	
52390	34	SAN	La Tola	23	30	24	46	59	2,5	3,3	2,7	5,2	6,8	
52399	35	JUA	La Unión	1.015	407	471	87	126	49,2	19,5	22,9	4,3	6,4	
52405	36	COR	Leiva	74	39	18	6	18	11,6	6,0	2,8	1,0	2,9	
52411	37	OCC	Linares	80	8	25	43	52	16,3	1,6	5,2	9,1	11,2	
52418	38	GUA	Los Andes	90	28	11	11	9	13,4	4,1	1,6	1,7	1,4	
52427	39	TEL	Magüi Payan	67	41	104	163	139	1,8	1,1	2,9	4,6	4,0	
52435	40	PIE	Mallama	156	66	55	64	95	24,1	10,1	8,5	10,1	15,3	
52473	41	SAN	Mosquera	89	46	16	16	38	8,5	4,4	1,5	1,6	3,8	
52480	42	CEN	Nariño	77	29	128	34	23	26,6	9,9	44,9	12,2	8,3	
52490	43	SAN	Olaya Herrera	921	367	118	147	169	29,0	11,4	3,7	4,7	5,5	
52506	44	SAB	Ospina	92	25	9	18	22	21,1	5,7	2,1	4,2	5,3	
52540	45	COR	Policarpa	66	44	44	17	19	11,0	7,2	7,3	2,9	3,3	
52560	46	EXP	Potosí	73	8	57	92	43	8,6	0,9	6,7	11,1	5,3	
52565	47	ABA	Providencia	75	6	30	23	15	18,2	1,4	7,3	5,7	3,8	
52573	48	EXP	Puerres	102	15	42	42	63	17,0	2,5	7,1	7,2	11,1	
52585	49	EXP	Pupiales	329	82	93	65	94	29,4	7,3	8,3	6,0	8,8	
52612	50	PIE	Ricaurte	789	223	261	308	398	34,4	9,7	11,4	13,7	18,1	
52621	51	TEL	Roberto Payán	26	21	21	44	55	1,7	1,3	1,3	2,9	3,6	
52678	52	ABA	Samaniego	315	117	109	84	99	19,0	6,9	6,5	5,2	6,2	
52685	53	RIO	San Bernardo	152	18	63	74	48	23,9	2,8	10,0	12,0	7,9	
52687	54	JUA	San Lorenzo	146	53	68	38	90	13,5	4,9	6,3	3,6	8,7	
52693	55	RIO	San Pablo	64	49	26	32	30	7,3	5,5	3,0	3,7	3,6	
52683	56	OCC	Sandoná	246	64	83	62	33	23,2	5,9	7,8	6,0	3,3	
52696	57	SAN	Santa Bárbara	149	129	70	108	65	9,1	7,7	4,2	6,6	4,0	
52699	58	ABA	Santacruz	47	15	8	9	28	5,9	1,9	1,0	1,2	3,7	
52720	59	SAB	Sapuyes	54	21	5	10	15	13,1	5,0	1,2	2,5	3,8	
52786	60	COR	Taminango	7	18	51	144	151	0,8	2,0	5,9	17,0	18,3	
52788	61	CEN	Tangua	99	49	21	10	16	12,0	5,9	2,5	1,2	2,0	
52835	62	PAS	Tumaco	2.062	1.285	1.459	2.136	1.716	8,0	4,9	5,6	8,4	6,9	
52838	63	SAB	Túquerres	482	157	195	68	167	16,9	5,5	6,9	2,4	6,2	
52885	64	CEN	Yacuanquer	153	49	50	28	29	22,5	7,2	7,4	4,2	4,5	
TOTAL DEPARTAMENTO				27.572	8.853	12.304	13.089	11.569	21,8	6,9	9,8	10,6	9,6	

ENFERMEDAD DIARREICA AGUDA (EDA)
DEPARTAMENTO DE NARIÑO - AÑO 2019 A 2023
Fuente: Subdirección de Salud Pública - SIVIGILA - Oficina de Epidemiología - IDSN

Código DANE	#	Región	Municipios	ENFERMEDAD DIARREICA AGUDA (EDA)										TENDENCIA
				No. De Casos					TASA * 100 HB					
				2019	2020	2021	2022	2023	2019	2020	2021	2022	2023	
52001	1	CEN	Pasto	60.423	26.102	25.961	23.104	25.373	15,4	6,5	6,4	5,7	6,2	
52019	2	RIO	Albán	189	85	132	141	275	2,0	0,9	1,3	1,4	2,8	
52022	3	EXP	Aldana	171	156	211	486	510	2,3	2,1	2,8	6,3	6,6	
52036	4	OCC	Ancuya	426	151	94	351	396	4,9	1,7	1,1	3,9	4,4	
52051	5	JUA	Arboleda	148	52	128	159	240	1,8	0,6	1,4	1,8	2,7	
52079	6	TEL	Barbacoas	872	842	296	1.220	827	1,6	1,5	0,5	2,1	1,4	
52083	7	RIO	Belén	152	93	89	118	180	2,4	1,4	1,4	1,8	2,7	
52110	8	JUA	Buesaco	239	66	159	179	207	1,0	0,3	0,6	0,7	0,8	
52694	9	JUA	Cartago	225	115	59	66	60	3,3	1,6	0,8	0,9	0,8	
52240	10	CEN	Chachagüí	3.504	886	274	639	783	22,9	5,7	1,7	4,1	4,9	
52203	11	RIO	Colón Genova	217	63	70	152	156	2,6	0,7	0,8	1,7	1,8	
52207	12	OCC	Consacá	360	126	194	270	423	2,6	0,9	1,4	1,9	2,9	
52210	13	EXP	Contadero	415	109	84	292	272	5,7	1,5	1,1	3,9	3,6	
52215	14	EXP	Córdoba	831	181	114	199	236	5,4	1,1	0,7	1,2	1,5	
52224	15	EXP	Cuaspud	600	238	358	610	596	6,5	2,5	3,8	6,4	6,2	
52227	16	EXP	Cumbal	1.512	573	831	1.178	1.039	4,1	1,5	2,2	3,1	2,7	
52233	17	COR	Cumbitara	163	90	163	133	119	2,8	1,5	2,7	2,2	1,9	
52250	18	SAN	El Charco	189	92	142	205	132	0,8	0,4	0,6	0,9	0,6	
52254	19	GUA	El Peñol	342	121	87	193	229	4,6	1,6	1,1	2,5	3,0	
52256	20	COR	El Rosario	105	28	31	39	37	0,9	0,2	0,2	0,3	0,3	
52258	21	RIO	El Tablón de Gómez	421	202	229	240	287	2,9	1,4	1,5	1,6	1,9	
52260	22	GUA	El Tambo	285	293	317	459	386	2,0	2,0	2,2	3,1	2,6	
52520	23	PAS	Francisco Pizarro	130	13	54	100	116	0,9	0,1	0,4	0,7	0,8	
52287	24	EXP	Funes	234	150	188	285	233	3,3	2,0	2,5	3,8	3,1	
52317	25	EXP	Guachucal	820	269	233	934	999	4,2	1,4	1,2	4,6	4,9	
52320	26	SAB	Guaitarilla	242	31	40	64	70	2,1	0,3	0,3	0,5	0,6	
52323	27	EXP	Gualmatán	166	77	95	74	137	2,4	1,1	1,3	1,0	1,9	
52352	28	EXP	Iles	198	75	0	163	473	2,6	1,0	0,0	2,1	5,9	
52354	29	SAB	Imués	228	132	124	108	120	3,0	1,7	1,6	1,4	1,5	
52356	30	EXP	Ipiales	13.405	4.498	4.868	6.744	6.895	11,6	3,8	4,1	5,6	5,7	
52378	31	RIO	La Cruz	439	111	263	475	606	2,3	0,6	1,4	2,5	3,1	
52381	32	CEN	La Florida	148	94	66	285	303	1,5	0,9	0,6	2,7	2,9	
52385	33	GUA	La Llanada	86	107	128	101	181	1,3	1,6	1,9	1,5	2,7	
52390	34	SAN	La Tola	61	103	105	108	109	0,8	1,4	1,4	1,4	1,4	
52399	35	JUA	La Unión	3.144	1.477	1.394	448	546	9,9	4,5	4,2	1,4	1,6	
52405	36	COR	Leiva	227	91	37	68	79	2,4	0,9	0,4	0,7	0,8	
52411	37	OCC	Linares	246	48	114	233	369	2,4	0,5	1,1	2,2	3,5	
52418	38	GUA	Los Andes	293	103	59	59	61	3,1	1,1	0,6	0,6	0,6	
52427	39	TEL	Magüi Payan	163	236	333	546	470	0,6	0,9	1,3	2,1	1,8	
52435	40	PIE	Mallama	548	261	193	359	488	6,1	2,8	2,1	3,8	5,2	
52473	41	SAN	Mosquera	208	139	37	80	99	1,7	1,1	0,3	0,6	0,8	
52480	42	CEN	Nariño	361	128	414	235	349	8,3	2,9	9,3	5,2	7,7	
52490	43	SAN	Olaya Herrera	1.801	695	165	155	174	7,1	2,7	0,6	0,6	0,7	
52506	44	SAB	Ospina	361	130	153	176	251	5,1	1,8	2,1	2,4	3,4	
52540	45	COR	Policarpa	200	109	128	67	88	2,0	1,1	1,3	0,7	0,9	
52560	46	EXP	Potosí	286	77	234	282	315	2,8	0,7	2,2	2,6	2,9	
52565	47	ABA	Providencia	241	25	108	159	208	4,3	0,4	1,9	2,8	3,6	
52573	48	EXP	Puerres	481	83	160	239	364	5,7	1,0	1,8	2,7	4,1	
52585	49	EXP	Pupiales	1.243	336	327	613	948	7,2	1,9	1,8	3,4	5,2	
52612	50	PIE	Ricaurte	1.770	572	525	946	1.312	8,9	2,8	2,6	4,6	6,4	
52621	51	TEL	Roberto Payán	147	66	83	130	120	1,2	0,5	0,6	1,0	0,9	
52678	52	ABA	Samaniego	1.233	387	1.647	538	562	4,3	1,3	5,6	1,8	1,9	
52685	53	RIO	San Bernardo	461	105	217	251	203	5,0	1,1	2,3	2,6	2,1	
52687	54	JUA	San Lorenzo	380	171	181	193	322	2,1	0,9	1,0	1,0	1,7	
52693	55	RIO	San Pablo	228	240	125	133	161	1,5	1,5	0,8	0,8	1,0	
52683	56	OCC	Sandoná	813	306	264	434	434	4,0	1,5	1,3	2,1	2,0	
52696	57	SAN	Santa Bárbara	392	295	166	168	106	2,9	2,1	1,2	1,2	0,8	
52699	58	ABA	Santacruz	144	84	43	75	104	1,3	0,8	0,4	0,7	0,9	
52720	59	SAB	Sapuyes	204	108	87	126	141	2,8	1,4	1,2	1,7	1,8	
52786	60	COR	Taminango	640	240	149	519	603	3,6	1,3	0,8	2,8	3,3	
52788	61	CEN	Tangua	460	168	132	42	62	3,4	1,2	1,0	0,3	0,4	
52835	62	PAS	Tumaco	5.822	4.542	4.149	6.008	5.666	2,3	1,7	1,6	2,3	2,1	
52838	63	SAB	Túquerres	2.423	922	987	690	1.056	5,4	2,0	2,1	1,5	2,3	
52885	64	CEN	Yacuanquer	431	115	119	142	132	3,9	1,0	1,1	1,3	1,2	
TOTAL DEPARTAMENTO				113.297	48.583	48.917	53.988	58.798	7,0	2,9	2,9	3,2	3,5	

ENFERMEDAD DIARREICA AGUDA (EDA) ROTAVIRUS EN MENOR DE 5 AÑOS
DEPARTAMENTO DE NARIÑO - AÑO 2019 A 2023
Fuente: Subdirección de Salud Pública - SIVIGILA - Oficina de Epidemiología - IDSN

Código DANE	#	Región	Municipios	ENFERMEDAD DIARREICA AGUDA (EDA) ROTAVIRUS EN MENOR DE 5 AÑOS									
				No. De Casos					TASA * 100 < 5 AÑOS				
				2019	2020	2021	2022	2023	2019	2020	2021	2022	2023
52001	1	CEN	Pasto	0	0	0	0	0	0,0	0,0	0,0	0,0	0,0
52019	2	RIO	Albán	0	0	0	0	0	0,0	0,0	0,0	0,0	0,0
52022	3	EXP	Aldana	0	0	0	0	0	0,0	0,0	0,0	0,0	0,0
52036	4	OCC	Ancuya	0	0	0	0	0	0,0	0,0	0,0	0,0	0,0
52051	5	JUA	Arboleda	0	0	0	0	0	0,0	0,0	0,0	0,0	0,0
52079	6	TEL	Barbacoas	0	0	0	0	0	0,0	0,0	0,0	0,0	0,0
52083	7	RIO	Belén	0	0	0	0	0	0,0	0,0	0,0	0,0	0,0
52110	8	JUA	Buesaco	0	0	0	0	0	0,0	0,0	0,0	0,0	0,0
52694	9	JUA	Cartago	0	0	0	0	0	0,0	0,0	0,0	0,0	0,0
52240	10	CEN	Chachagüí	0	0	0	0	0	0,0	0,0	0,0	0,0	0,0
52203	11	RIO	Colón Genova	0	0	0	0	0	0,0	0,0	0,0	0,0	0,0
52207	12	OCC	Consacá	0	0	0	0	0	0,0	0,0	0,0	0,0	0,0
52210	13	EXP	Contadero	0	0	0	0	0	0,0	0,0	0,0	0,0	0,0
52215	14	EXP	Córdoba	0	0	0	0	0	0,0	0,0	0,0	0,0	0,0
52224	15	EXP	Cuaspud	0	0	0	0	0	0,0	0,0	0,0	0,0	0,0
52227	16	EXP	Cumbal	0	0	0	0	0	0,0	0,0	0,0	0,0	0,0
52233	17	COR	Cumbitara	0	0	0	0	0	0,0	0,0	0,0	0,0	0,0
52250	18	SAN	El Charco	0	0	0	0	0	0,0	0,0	0,0	0,0	0,0
52254	19	GUA	El Peñol	0	0	0	0	0	0,0	0,0	0,0	0,0	0,0
52256	20	COR	El Rosario	0	0	0	0	0	0,0	0,0	0,0	0,0	0,0
52258	21	RIO	El Tablón de Gómez	0	0	0	0	0	0,0	0,0	0,0	0,0	0,0
52260	22	GUA	El Tambo	0	0	0	0	0	0,0	0,0	0,0	0,0	0,0
52520	23	PAS	Francisco Pizarro	0	0	0	0	0	0,0	0,0	0,0	0,0	0,0
52287	24	EXP	Funes	0	0	0	0	0	0,0	0,0	0,0	0,0	0,0
52317	25	EXP	Guachucal	0	0	0	0	0	0,0	0,0	0,0	0,0	0,0
52320	26	SAB	Guaitarilla	0	0	0	0	0	0,0	0,0	0,0	0,0	0,0
52323	27	EXP	Gualmatán	0	0	0	0	0	0,0	0,0	0,0	0,0	0,0
52352	28	EXP	Iles	0	0	0	0	0	0,0	0,0	0,0	0,0	0,0
52354	29	SAB	Imués	0	0	0	0	0	0,0	0,0	0,0	0,0	0,0
52356	30	EXP	Ipiales	0	0	0	0	0	0,0	0,0	0,0	0,0	0,0
52378	31	RIO	La Cruz	0	0	0	0	0	0,0	0,0	0,0	0,0	0,0
52381	32	CEN	La Florida	0	0	0	0	0	0,0	0,0	0,0	0,0	0,0
52385	33	GUA	La Llanada	0	0	0	0	0	0,0	0,0	0,0	0,0	0,0
52390	34	SAN	La Tola	0	0	0	0	0	0,0	0,0	0,0	0,0	0,0
52399	35	JUA	La Unión	0	0	0	0	0	0,0	0,0	0,0	0,0	0,0
52405	36	COR	Leiva	0	0	0	0	0	0,0	0,0	0,0	0,0	0,0
52411	37	OCC	Linares	0	0	0	0	0	0,0	0,0	0,0	0,0	0,0
52418	38	GUA	Los Andes	0	0	0	0	0	0,0	0,0	0,0	0,0	0,0
52427	39	TEL	Magüi Payan	0	0	0	0	0	0,0	0,0	0,0	0,0	0,0
52435	40	PIE	Mallama	0	0	0	0	0	0,0	0,0	0,0	0,0	0,0
52473	41	SAN	Mosquera	0	0	0	0	0	0,0	0,0	0,0	0,0	0,0
52480	42	CEN	Nariño	0	0	0	0	0	0,0	0,0	0,0	0,0	0,0
52490	43	SAN	Olaya Herrera	0	0	0	0	0	0,0	0,0	0,0	0,0	0,0
52506	44	SAB	Ospina	0	0	0	0	0	0,0	0,0	0,0	0,0	0,0
52540	45	COR	Policarpa	0	0	0	0	0	0,0	0,0	0,0	0,0	0,0
52560	46	EXP	Potosí	0	0	0	0	0	0,0	0,0	0,0	0,0	0,0
52565	47	ABA	Providencia	0	0	0	0	0	0,0	0,0	0,0	0,0	0,0
52573	48	EXP	Puerres	0	0	0	0	0	0,0	0,0	0,0	0,0	0,0
52585	49	EXP	Pupiales	0	0	0	0	0	0,0	0,0	0,0	0,0	0,0
52612	50	PIE	Ricaurte	0	0	0	0	0	0,0	0,0	0,0	0,0	0,0
52621	51	TEL	Roberto Payán	0	0	0	0	0	0,0	0,0	0,0	0,0	0,0
52678	52	ABA	Samaniego	0	0	0	0	0	0,0	0,0	0,0	0,0	0,0
52685	53	RIO	San Bernardo	0	0	0	0	0	0,0	0,0	0,0	0,0	0,0
52687	54	JUA	San Lorenzo	0	0	0	0	0	0,0	0,0	0,0	0,0	0,0
52693	55	RIO	San Pablo	0	0	0	0	0	0,0	0,0	0,0	0,0	0,0
52683	56	OCC	Sandoná	0	0	0	0	0	0,0	0,0	0,0	0,0	0,0
52696	57	SAN	Santa Bárbara	0	0	0	0	0	0,0	0,0	0,0	0,0	0,0
52699	58	ABA	Santacruz	0	0	0	0	0	0,0	0,0	0,0	0,0	0,0
52720	59	SAB	Sapuyes	0	0	0	0	0	0,0	0,0	0,0	0,0	0,0
52786	60	COR	Taminango	0	0	0	0	0	0,0	0,0	0,0	0,0	0,0
52788	61	CEN	Tangua	0	0	0	0	0	0,0	0,0	0,0	0,0	0,0
52835	62	PAS	Tumaco	0	0	0	0	0	0,0	0,0	0,0	0,0	0,0
52838	63	SAB	Túquerres	0	0	0	0	0	0,0	0,0	0,0	0,0	0,0
52885	64	CEN	Yacuanquer	0	0	0	0	0	0,0	0,0	0,0	0,0	0,0
TOTAL DEPARTAMENTO				0	0	0	0	0	0,0	0,0	0,0	0,0	0,0

ENCEFALITIS DEL NILO OCCIDENTAL EN HUMANOS
DEPARTAMENTO DE NARIÑO - AÑO 2019 A 2023
Fuente: Subdirección de Salud Pública - SIVIGILA - Oficina de Epidemiología - IDSN

Código DANE	#	Región	Municipios	ENCEFALITIS DEL NILO OCCIDENTAL EN HUMANOS									
				No. De Casos					TASA * 100,000 HB				
				2019	2020	2021	2022	2023	2019	2020	2021	2022	2023
52001	1	CEN	Pasto	0	0	0	0	0	0,0	0,0	0,0	0,0	0,0
52019	2	RIO	Albán	0	0	0	0	0	0,0	0,0	0,0	0,0	0,0
52022	3	EXP	Aldana	0	0	0	0	0	0,0	0,0	0,0	0,0	0,0
52036	4	OCC	Ancuya	0	0	0	0	0	0,0	0,0	0,0	0,0	0,0
52051	5	JUA	Arboleda	0	0	0	0	0	0,0	0,0	0,0	0,0	0,0
52079	6	TEL	Barbacoas	0	0	0	0	0	0,0	0,0	0,0	0,0	0,0
52083	7	RIO	Belén	0	0	0	0	0	0,0	0,0	0,0	0,0	0,0
52110	8	JUA	Buesaco	0	0	0	0	0	0,0	0,0	0,0	0,0	0,0
52694	9	JUA	Cartago	0	0	0	0	0	0,0	0,0	0,0	0,0	0,0
52240	10	CEN	Chachagüí	0	0	0	0	0	0,0	0,0	0,0	0,0	0,0
52203	11	RIO	Colón Genova	0	0	0	0	0	0,0	0,0	0,0	0,0	0,0
52207	12	OCC	Consacá	0	0	0	0	0	0,0	0,0	0,0	0,0	0,0
52210	13	EXP	Contadero	0	0	0	0	0	0,0	0,0	0,0	0,0	0,0
52215	14	EXP	Córdoba	0	0	0	0	0	0,0	0,0	0,0	0,0	0,0
52224	15	EXP	Cuaspud	0	0	0	0	0	0,0	0,0	0,0	0,0	0,0
52227	16	EXP	Cumbal	0	0	0	0	0	0,0	0,0	0,0	0,0	0,0
52233	17	COR	Cumbitara	0	0	0	0	0	0,0	0,0	0,0	0,0	0,0
52250	18	SAN	El Charco	0	0	0	0	0	0,0	0,0	0,0	0,0	0,0
52254	19	GUA	El Peñol	0	0	0	0	0	0,0	0,0	0,0	0,0	0,0
52256	20	COR	El Rosario	0	0	0	0	0	0,0	0,0	0,0	0,0	0,0
52258	21	RIO	El Tablón de Gómez	0	0	0	0	0	0,0	0,0	0,0	0,0	0,0
52260	22	GUA	El Tambo	0	0	0	0	0	0,0	0,0	0,0	0,0	0,0
52520	23	PAS	Francisco Pizarro	0	0	0	0	0	0,0	0,0	0,0	0,0	0,0
52287	24	EXP	Funes	0	0	0	0	0	0,0	0,0	0,0	0,0	0,0
52317	25	EXP	Guachucal	0	0	0	0	0	0,0	0,0	0,0	0,0	0,0
52320	26	SAB	Guaitarilla	0	0	0	0	0	0,0	0,0	0,0	0,0	0,0
52323	27	EXP	Gualmatán	0	0	0	0	0	0,0	0,0	0,0	0,0	0,0
52352	28	EXP	Iles	0	0	0	0	0	0,0	0,0	0,0	0,0	0,0
52354	29	SAB	Imués	0	0	0	0	0	0,0	0,0	0,0	0,0	0,0
52356	30	EXP	Ipiales	0	0	0	0	0	0,0	0,0	0,0	0,0	0,0
52378	31	RIO	La Cruz	0	0	0	0	0	0,0	0,0	0,0	0,0	0,0
52381	32	CEN	La Florida	0	0	0	0	0	0,0	0,0	0,0	0,0	0,0
52385	33	GUA	La Llanada	0	0	0	0	0	0,0	0,0	0,0	0,0	0,0
52390	34	SAN	La Tola	0	0	0	0	0	0,0	0,0	0,0	0,0	0,0
52399	35	JUA	La Unión	0	0	0	0	0	0,0	0,0	0,0	0,0	0,0
52405	36	COR	Leiva	0	0	0	0	0	0,0	0,0	0,0	0,0	0,0
52411	37	OCC	Linares	0	0	0	0	0	0,0	0,0	0,0	0,0	0,0
52418	38	GUA	Los Andes	0	0	0	0	0	0,0	0,0	0,0	0,0	0,0
52427	39	TEL	Magüi Payan	0	0	0	0	0	0,0	0,0	0,0	0,0	0,0
52435	40	PIE	Mallama	0	0	0	0	0	0,0	0,0	0,0	0,0	0,0
52473	41	SAN	Mosquera	0	0	0	0	0	0,0	0,0	0,0	0,0	0,0
52480	42	CEN	Nariño	0	0	0	0	0	0,0	0,0	0,0	0,0	0,0
52490	43	SAN	Olaya Herrera	0	0	0	0	0	0,0	0,0	0,0	0,0	0,0
52506	44	SAB	Ospina	0	0	0	0	0	0,0	0,0	0,0	0,0	0,0
52540	45	COR	Policarpa	0	0	0	0	0	0,0	0,0	0,0	0,0	0,0
52560	46	EXP	Potosí	0	0	0	0	0	0,0	0,0	0,0	0,0	0,0
52565	47	ABA	Providencia	0	0	0	0	0	0,0	0,0	0,0	0,0	0,0
52573	48	EXP	Puerres	0	0	0	0	0	0,0	0,0	0,0	0,0	0,0
52585	49	EXP	Pupiales	0	0	0	0	0	0,0	0,0	0,0	0,0	0,0
52612	50	PIE	Ricaurte	0	0	0	0	0	0,0	0,0	0,0	0,0	0,0
52621	51	TEL	Roberto Payán	0	0	0	0	0	0,0	0,0	0,0	0,0	0,0
52678	52	ABA	Samaniego	0	0	0	0	0	0,0	0,0	0,0	0,0	0,0
52685	53	RIO	San Bernardo	0	0	0	0	0	0,0	0,0	0,0	0,0	0,0
52687	54	JUA	San Lorenzo	0	0	0	0	0	0,0	0,0	0,0	0,0	0,0
52693	55	RIO	San Pablo	0	0	0	0	0	0,0	0,0	0,0	0,0	0,0
52683	56	OCC	Sandoná	0	0	0	0	0	0,0	0,0	0,0	0,0	0,0
52696	57	SAN	Santa Bárbara	0	0	0	0	0	0,0	0,0	0,0	0,0	0,0
52699	58	ABA	Santacruz	0	0	0	0	0	0,0	0,0	0,0	0,0	0,0
52720	59	SAB	Sapuyes	0	0	0	0	0	0,0	0,0	0,0	0,0	0,0
52786	60	COR	Taminango	0	0	0	0	0	0,0	0,0	0,0	0,0	0,0
52788	61	CEN	Tangua	0	0	0	0	0	0,0	0,0	0,0	0,0	0,0
52835	62	PAS	Tumaco	0	0	0	0	0	0,0	0,0	0,0	0,0	0,0
52838	63	SAB	Túquerres	0	0	0	0	0	0,0	0,0	0,0	0,0	0,0
52885	64	CEN	Yacuanquer	0	0	0	0	0	0,0	0,0	0,0	0,0	0,0
TOTAL DEPARTAMENTO				0	0	0	0	0	0,0	0,0	0,0	0,0	0,0

ENCEFALITIS EQUINA DEL OESTE EN HUMANOS
DEPARTAMENTO DE NARIÑO - AÑO 2019 A 2023
Fuente: Subdirección de Salud Pública - SIVIGILA - Oficina de Epidemiología - IDSN

Código DANE	#	Región	Municipios	ENCEFALITIS EQUINA DEL OESTE EN HUMANOS									
				No. De Casos					TASA * 100,000 HB				
				2019	2020	2021	2022	2023	2019	2020	2021	2022	2023
52001	1	CEN	Pasto	0	0	0	0	0	0,0	0,0	0,0	0,0	0,0
52019	2	RIO	Albán	0	0	0	0	0	0,0	0,0	0,0	0,0	0,0
52022	3	EXP	Aldana	0	0	0	0	0	0,0	0,0	0,0	0,0	0,0
52036	4	OCC	Ancuya	0	0	0	0	0	0,0	0,0	0,0	0,0	0,0
52051	5	JUA	Arboleda	0	0	0	0	0	0,0	0,0	0,0	0,0	0,0
52079	6	TEL	Barbacoas	0	0	0	0	0	0,0	0,0	0,0	0,0	0,0
52083	7	RIO	Belén	0	0	0	0	0	0,0	0,0	0,0	0,0	0,0
52110	8	JUA	Buesaco	0	0	0	0	0	0,0	0,0	0,0	0,0	0,0
52694	9	JUA	Cartago	0	0	0	0	0	0,0	0,0	0,0	0,0	0,0
52240	10	CEN	Chachagüí	0	0	0	0	0	0,0	0,0	0,0	0,0	0,0
52203	11	RIO	Colón Genova	0	0	0	0	0	0,0	0,0	0,0	0,0	0,0
52207	12	OCC	Consacá	0	0	0	0	0	0,0	0,0	0,0	0,0	0,0
52210	13	EXP	Contadero	0	0	0	0	0	0,0	0,0	0,0	0,0	0,0
52215	14	EXP	Córdoba	0	0	0	0	0	0,0	0,0	0,0	0,0	0,0
52224	15	EXP	Cuaspud	0	0	0	0	0	0,0	0,0	0,0	0,0	0,0
52227	16	EXP	Cumbal	0	0	0	0	0	0,0	0,0	0,0	0,0	0,0
52233	17	COR	Cumbitara	0	0	0	0	0	0,0	0,0	0,0	0,0	0,0
52250	18	SAN	El Charco	0	0	0	0	0	0,0	0,0	0,0	0,0	0,0
52254	19	GUA	El Peñol	0	0	0	0	0	0,0	0,0	0,0	0,0	0,0
52256	20	COR	El Rosario	0	0	0	0	0	0,0	0,0	0,0	0,0	0,0
52258	21	RIO	El Tablón de Gómez	0	0	0	0	0	0,0	0,0	0,0	0,0	0,0
52260	22	GUA	El Tambo	0	0	0	0	0	0,0	0,0	0,0	0,0	0,0
52520	23	PAS	Francisco Pizarro	0	0	0	0	0	0,0	0,0	0,0	0,0	0,0
52287	24	EXP	Funes	0	0	0	0	0	0,0	0,0	0,0	0,0	0,0
52317	25	EXP	Guachucal	0	0	0	0	0	0,0	0,0	0,0	0,0	0,0
52320	26	SAB	Guaitarilla	0	0	0	0	0	0,0	0,0	0,0	0,0	0,0
52323	27	EXP	Gualmatán	0	0	0	0	0	0,0	0,0	0,0	0,0	0,0
52352	28	EXP	Iles	0	0	0	0	0	0,0	0,0	0,0	0,0	0,0
52354	29	SAB	Imués	0	0	0	0	0	0,0	0,0	0,0	0,0	0,0
52356	30	EXP	Ipiales	0	0	0	0	0	0,0	0,0	0,0	0,0	0,0
52378	31	RIO	La Cruz	0	0	0	0	0	0,0	0,0	0,0	0,0	0,0
52381	32	CEN	La Florida	0	0	0	0	0	0,0	0,0	0,0	0,0	0,0
52385	33	GUA	La Llanada	0	0	0	0	0	0,0	0,0	0,0	0,0	0,0
52390	34	SAN	La Tola	0	0	0	0	0	0,0	0,0	0,0	0,0	0,0
52399	35	JUA	La Unión	0	0	0	0	0	0,0	0,0	0,0	0,0	0,0
52405	36	COR	Leiva	0	0	0	0	0	0,0	0,0	0,0	0,0	0,0
52411	37	OCC	Linares	0	0	0	0	0	0,0	0,0	0,0	0,0	0,0
52418	38	GUA	Los Andes	0	0	0	0	0	0,0	0,0	0,0	0,0	0,0
52427	39	TEL	Magüi Payan	0	0	0	0	0	0,0	0,0	0,0	0,0	0,0
52435	40	PIE	Mallama	0	0	0	0	0	0,0	0,0	0,0	0,0	0,0
52473	41	SAN	Mosquera	0	0	0	0	0	0,0	0,0	0,0	0,0	0,0
52480	42	CEN	Nariño	0	0	0	0	0	0,0	0,0	0,0	0,0	0,0
52490	43	SAN	Olaya Herrera	0	0	0	0	0	0,0	0,0	0,0	0,0	0,0
52506	44	SAB	Ospina	0	0	0	0	0	0,0	0,0	0,0	0,0	0,0
52540	45	COR	Policarpa	0	0	0	0	0	0,0	0,0	0,0	0,0	0,0
52560	46	EXP	Potosí	0	0	0	0	0	0,0	0,0	0,0	0,0	0,0
52565	47	ABA	Providencia	0	0	0	0	0	0,0	0,0	0,0	0,0	0,0
52573	48	EXP	Puerres	0	0	0	0	0	0,0	0,0	0,0	0,0	0,0
52585	49	EXP	Pupiales	0	0	0	0	0	0,0	0,0	0,0	0,0	0,0
52612	50	PIE	Ricaurte	0	0	0	0	0	0,0	0,0	0,0	0,0	0,0
52621	51	TEL	Roberto Payán	0	0	0	0	0	0,0	0,0	0,0	0,0	0,0
52678	52	ABA	Samaniego	0	0	0	0	0	0,0	0,0	0,0	0,0	0,0
52685	53	RIO	San Bernardo	0	0	0	0	0	0,0	0,0	0,0	0,0	0,0
52687	54	JUA	San Lorenzo	0	0	0	0	0	0,0	0,0	0,0	0,0	0,0
52693	55	RIO	San Pablo	0	0	0	0	0	0,0	0,0	0,0	0,0	0,0
52683	56	OCC	Sandoná	0	0	0	0	0	0,0	0,0	0,0	0,0	0,0
52696	57	SAN	Santa Bárbara	0	0	0	0	0	0,0	0,0	0,0	0,0	0,0
52699	58	ABA	Santacruz	0	0	0	0	0	0,0	0,0	0,0	0,0	0,0
52720	59	SAB	Sapuyes	0	0	0	0	0	0,0	0,0	0,0	0,0	0,0
52786	60	COR	Taminango	0	0	0	0	0	0,0	0,0	0,0	0,0	0,0
52788	61	CEN	Tangua	0	0	0	0	0	0,0	0,0	0,0	0,0	0,0
52835	62	PAS	Tumaco	0	0	0	0	0	0,0	0,0	0,0	0,0	0,0
52838	63	SAB	Túquerres	0	0	0	0	0	0,0	0,0	0,0	0,0	0,0
52885	64	CEN	Yacuanquer	0	0	0	0	0	0,0	0,0	0,0	0,0	0,0
TOTAL DEPARTAMENTO				0	0	0	0	0	0,0	0,0	0,0	0,0	0,0

ENCEFALITIS EQUINA DEL ESTE HUMANOS
DEPARTAMENTO DE NARIÑO - AÑO 2019 A 2023
Fuente: Subdirección de Salud Pública - SIVIGILA - Oficina de Epidemiología - IDSN

Código DANE	#	Región	Municipios	ENCEFALITIS EQUINA DEL ESTE HUMANOS									
				No. De Casos					TASA * 100,000 HB				
				2019	2020	2021	2022	2023	2019	2020	2021	2022	2023
52001	1	CEN	Pasto	0	0	0	0	0	0,0	0,0	0,0	0,0	0,0
52019	2	RIO	Albán	0	0	0	0	0	0,0	0,0	0,0	0,0	0,0
52022	3	EXP	Aldana	0	0	0	0	0	0,0	0,0	0,0	0,0	0,0
52036	4	OCC	Ancuya	0	0	0	0	0	0,0	0,0	0,0	0,0	0,0
52051	5	JUA	Arboleda	0	0	0	0	0	0,0	0,0	0,0	0,0	0,0
52079	6	TEL	Barbacoas	0	0	0	0	0	0,0	0,0	0,0	0,0	0,0
52083	7	RIO	Belén	0	0	0	0	0	0,0	0,0	0,0	0,0	0,0
52110	8	JUA	Buesaco	0	0	0	0	0	0,0	0,0	0,0	0,0	0,0
52694	9	JUA	Cartago	0	0	0	0	0	0,0	0,0	0,0	0,0	0,0
52240	10	CEN	Chachagüí	0	0	0	0	0	0,0	0,0	0,0	0,0	0,0
52203	11	RIO	Colón Genova	0	0	0	0	0	0,0	0,0	0,0	0,0	0,0
52207	12	OCC	Consacá	0	0	0	0	0	0,0	0,0	0,0	0,0	0,0
52210	13	EXP	Contadero	0	0	0	0	0	0,0	0,0	0,0	0,0	0,0
52215	14	EXP	Córdoba	0	0	0	0	0	0,0	0,0	0,0	0,0	0,0
52224	15	EXP	Cuaspud	0	0	0	0	0	0,0	0,0	0,0	0,0	0,0
52227	16	EXP	Cumbal	0	0	0	0	0	0,0	0,0	0,0	0,0	0,0
52233	17	COR	Cumbitara	0	0	0	0	0	0,0	0,0	0,0	0,0	0,0
52250	18	SAN	El Charco	0	0	0	0	0	0,0	0,0	0,0	0,0	0,0
52254	19	GUA	El Peñol	0	0	0	0	0	0,0	0,0	0,0	0,0	0,0
52256	20	COR	El Rosario	0	0	0	0	0	0,0	0,0	0,0	0,0	0,0
52258	21	RIO	El Tablón de Gómez	0	0	0	0	0	0,0	0,0	0,0	0,0	0,0
52260	22	GUA	El Tambo	0	0	0	0	0	0,0	0,0	0,0	0,0	0,0
52520	23	PAS	Francisco Pizarro	0	0	0	0	0	0,0	0,0	0,0	0,0	0,0
52287	24	EXP	Funes	0	0	0	0	0	0,0	0,0	0,0	0,0	0,0
52317	25	EXP	Guachucal	0	0	0	0	0	0,0	0,0	0,0	0,0	0,0
52320	26	SAB	Guaitarilla	0	0	0	0	0	0,0	0,0	0,0	0,0	0,0
52323	27	EXP	Gualmatán	0	0	0	0	0	0,0	0,0	0,0	0,0	0,0
52352	28	EXP	Iles	0	0	0	0	0	0,0	0,0	0,0	0,0	0,0
52354	29	SAB	Imués	0	0	0	0	0	0,0	0,0	0,0	0,0	0,0
52356	30	EXP	Ipiales	0	0	0	0	0	0,0	0,0	0,0	0,0	0,0
52378	31	RIO	La Cruz	0	0	0	0	0	0,0	0,0	0,0	0,0	0,0
52381	32	CEN	La Florida	0	0	0	0	0	0,0	0,0	0,0	0,0	0,0
52385	33	GUA	La Llanada	0	0	0	0	0	0,0	0,0	0,0	0,0	0,0
52390	34	SAN	La Tola	0	0	0	0	0	0,0	0,0	0,0	0,0	0,0
52399	35	JUA	La Unión	0	0	0	0	0	0,0	0,0	0,0	0,0	0,0
52405	36	COR	Leiva	0	0	0	0	0	0,0	0,0	0,0	0,0	0,0
52411	37	OCC	Linares	0	0	0	0	0	0,0	0,0	0,0	0,0	0,0
52418	38	GUA	Los Andes	0	0	0	0	0	0,0	0,0	0,0	0,0	0,0
52427	39	TEL	Magüi Payan	0	0	0	0	0	0,0	0,0	0,0	0,0	0,0
52435	40	PIE	Mallama	0	0	0	0	0	0,0	0,0	0,0	0,0	0,0
52473	41	SAN	Mosquera	0	0	0	0	0	0,0	0,0	0,0	0,0	0,0
52480	42	CEN	Nariño	0	0	0	0	0	0,0	0,0	0,0	0,0	0,0
52490	43	SAN	Olaya Herrera	0	0	0	0	0	0,0	0,0	0,0	0,0	0,0
52506	44	SAB	Ospina	0	0	0	0	0	0,0	0,0	0,0	0,0	0,0
52540	45	COR	Policarpa	0	0	0	0	0	0,0	0,0	0,0	0,0	0,0
52560	46	EXP	Potosí	0	0	0	0	0	0,0	0,0	0,0	0,0	0,0
52565	47	ABA	Providencia	0	0	0	0	0	0,0	0,0	0,0	0,0	0,0
52573	48	EXP	Puerres	0	0	0	0	0	0,0	0,0	0,0	0,0	0,0
52585	49	EXP	Pupiales	0	0	0	0	0	0,0	0,0	0,0	0,0	0,0
52612	50	PIE	Ricaurte	0	0	0	0	0	0,0	0,0	0,0	0,0	0,0
52621	51	TEL	Roberto Payán	0	0	0	0	0	0,0	0,0	0,0	0,0	0,0
52678	52	ABA	Samaniego	0	0	0	0	0	0,0	0,0	0,0	0,0	0,0
52685	53	RIO	San Bernardo	0	0	0	0	0	0,0	0,0	0,0	0,0	0,0
52687	54	JUA	San Lorenzo	0	0	0	0	0	0,0	0,0	0,0	0,0	0,0
52693	55	RIO	San Pablo	0	0	0	0	0	0,0	0,0	0,0	0,0	0,0
52683	56	OCC	Sandoná	0	0	0	0	0	0,0	0,0	0,0	0,0	0,0
52696	57	SAN	Santa Bárbara	0	0	0	0	0	0,0	0,0	0,0	0,0	0,0
52699	58	ABA	Santacruz	0	0	0	0	0	0,0	0,0	0,0	0,0	0,0
52720	59	SAB	Sapuyes	0	0	0	0	0	0,0	0,0	0,0	0,0	0,0
52786	60	COR	Taminango	0	0	0	0	0	0,0	0,0	0,0	0,0	0,0
52788	61	CEN	Tangua	0	0	0	0	0	0,0	0,0	0,0	0,0	0,0
52835	62	PAS	Tumaco	0	0	0	0	0	0,0	0,0	0,0	0,0	0,0
52838	63	SAB	Túquerres	0	0	0	0	0	0,0	0,0	0,0	0,0	0,0
52885	64	CEN	Yacuanquer	0	0	0	0	0	0,0	0,0	0,0	0,0	0,0
TOTAL DEPARTAMENTO				0	0	0	0	0	0,0	0,0	0,0	0,0	0,0

ENCEFALITIS EQUINA VENEZOLANA EN HUMANOS
DEPARTAMENTO DE NARIÑO - AÑO 2019 A 2023
Fuente: Subdirección de Salud Pública - SIVIGILA - Oficina de Epidemiología - IDSN

Código DANE	#	Región	Municipios	ENCEFALITIS EQUINA VENEZOLANA EN HUMANOS									
				No. De Casos					TASA * 100,000 HB				
				2019	2020	2021	2022	2023	2019	2020	2021	2022	2023
52001	1	CEN	Pasto	0	0	0	0	0	0,0	0,0	0,0	0,0	0,0
52019	2	RIO	Albán	0	0	0	0	0	0,0	0,0	0,0	0,0	0,0
52022	3	EXP	Aldana	0	0	0	0	0	0,0	0,0	0,0	0,0	0,0
52036	4	OCC	Ancuya	0	0	0	0	0	0,0	0,0	0,0	0,0	0,0
52051	5	JUA	Arboleda	0	0	0	0	0	0,0	0,0	0,0	0,0	0,0
52079	6	TEL	Barbacoas	0	0	0	0	0	0,0	0,0	0,0	0,0	0,0
52083	7	RIO	Belén	0	0	0	0	0	0,0	0,0	0,0	0,0	0,0
52110	8	JUA	Buesaco	0	0	0	0	0	0,0	0,0	0,0	0,0	0,0
52694	9	JUA	Cartago	0	0	0	0	0	0,0	0,0	0,0	0,0	0,0
52240	10	CEN	Chachagüí	0	0	0	0	0	0,0	0,0	0,0	0,0	0,0
52203	11	RIO	Colón Genova	0	0	0	0	0	0,0	0,0	0,0	0,0	0,0
52207	12	OCC	Consacá	0	0	0	0	0	0,0	0,0	0,0	0,0	0,0
52210	13	EXP	Contadero	0	0	0	0	0	0,0	0,0	0,0	0,0	0,0
52215	14	EXP	Córdoba	0	0	0	0	0	0,0	0,0	0,0	0,0	0,0
52224	15	EXP	Cuaspud	0	0	0	0	0	0,0	0,0	0,0	0,0	0,0
52227	16	EXP	Cumbal	0	0	0	0	0	0,0	0,0	0,0	0,0	0,0
52233	17	COR	Cumbitara	0	0	0	0	0	0,0	0,0	0,0	0,0	0,0
52250	18	SAN	El Charco	0	0	0	0	0	0,0	0,0	0,0	0,0	0,0
52254	19	GUA	El Peñol	0	0	0	0	0	0,0	0,0	0,0	0,0	0,0
52256	20	COR	El Rosario	0	0	0	0	0	0,0	0,0	0,0	0,0	0,0
52258	21	RIO	El Tablón de Gómez	0	0	0	0	0	0,0	0,0	0,0	0,0	0,0
52260	22	GUA	El Tambo	0	0	0	0	0	0,0	0,0	0,0	0,0	0,0
52520	23	PAS	Francisco Pizarro	0	0	0	0	0	0,0	0,0	0,0	0,0	0,0
52287	24	EXP	Funes	0	0	0	0	0	0,0	0,0	0,0	0,0	0,0
52317	25	EXP	Guachucal	0	0	0	0	0	0,0	0,0	0,0	0,0	0,0
52320	26	SAB	Guaitarilla	0	0	0	0	0	0,0	0,0	0,0	0,0	0,0
52323	27	EXP	Gualmatán	0	0	0	0	0	0,0	0,0	0,0	0,0	0,0
52352	28	EXP	Iles	0	0	0	0	0	0,0	0,0	0,0	0,0	0,0
52354	29	SAB	Imués	0	0	0	0	0	0,0	0,0	0,0	0,0	0,0
52356	30	EXP	Ipiales	0	0	0	0	0	0,0	0,0	0,0	0,0	0,0
52378	31	RIO	La Cruz	0	0	0	0	0	0,0	0,0	0,0	0,0	0,0
52381	32	CEN	La Florida	0	0	0	0	0	0,0	0,0	0,0	0,0	0,0
52385	33	GUA	La Llanada	0	0	0	0	0	0,0	0,0	0,0	0,0	0,0
52390	34	SAN	La Tola	0	0	0	0	0	0,0	0,0	0,0	0,0	0,0
52399	35	JUA	La Unión	0	0	0	0	0	0,0	0,0	0,0	0,0	0,0
52405	36	COR	Leiva	0	0	0	0	0	0,0	0,0	0,0	0,0	0,0
52411	37	OCC	Linares	0	0	0	0	0	0,0	0,0	0,0	0,0	0,0
52418	38	GUA	Los Andes	0	0	0	0	0	0,0	0,0	0,0	0,0	0,0
52427	39	TEL	Magüi Payan	0	0	0	0	0	0,0	0,0	0,0	0,0	0,0
52435	40	PIE	Mallama	0	0	0	0	0	0,0	0,0	0,0	0,0	0,0
52473	41	SAN	Mosquera	0	0	0	0	0	0,0	0,0	0,0	0,0	0,0
52480	42	CEN	Nariño	0	0	0	0	0	0,0	0,0	0,0	0,0	0,0
52490	43	SAN	Olaya Herrera	0	0	0	0	0	0,0	0,0	0,0	0,0	0,0
52506	44	SAB	Ospina	0	0	0	0	0	0,0	0,0	0,0	0,0	0,0
52540	45	COR	Policarpa	0	0	0	0	0	0,0	0,0	0,0	0,0	0,0
52560	46	EXP	Potosí	0	0	0	0	0	0,0	0,0	0,0	0,0	0,0
52565	47	ABA	Providencia	0	0	0	0	0	0,0	0,0	0,0	0,0	0,0
52573	48	EXP	Puerres	0	0	0	0	0	0,0	0,0	0,0	0,0	0,0
52585	49	EXP	Pupiales	0	0	0	0	0	0,0	0,0	0,0	0,0	0,0
52612	50	PIE	Ricaurte	0	0	0	0	0	0,0	0,0	0,0	0,0	0,0
52621	51	TEL	Roberto Payán	0	0	0	0	0	0,0	0,0	0,0	0,0	0,0
52678	52	ABA	Samaniego	0	0	0	0	0	0,0	0,0	0,0	0,0	0,0
52685	53	RIO	San Bernardo	0	0	0	0	0	0,0	0,0	0,0	0,0	0,0
52687	54	JUA	San Lorenzo	0	0	0	0	0	0,0	0,0	0,0	0,0	0,0
52693	55	RIO	San Pablo	0	0	0	0	0	0,0	0,0	0,0	0,0	0,0
52683	56	OCC	Sandoná	0	0	0	0	0	0,0	0,0	0,0	0,0	0,0
52696	57	SAN	Santa Bárbara	0	0	0	0	0	0,0	0,0	0,0	0,0	0,0
52699	58	ABA	Santacruz	0	0	0	0	0	0,0	0,0	0,0	0,0	0,0
52720	59	SAB	Sapuyes	0	0	0	0	0	0,0	0,0	0,0	0,0	0,0
52786	60	COR	Taminango	0	0	0	0	0	0,0	0,0	0,0	0,0	0,0
52788	61	CEN	Tangua	0	0	0	0	0	0,0	0,0	0,0	0,0	0,0
52835	62	PAS	Tumaco	0	0	0	0	0	0,0	0,0	0,0	0,0	0,0
52838	63	SAB	Túquerres	0	0	0	0	0	0,0	0,0	0,0	0,0	0,0
52885	64	CEN	Yacuanquer	0	0	0	0	0	0,0	0,0	0,0	0,0	0,0
TOTAL DEPARTAMENTO				0	0	0	0	0	0,0	0,0	0,0	0,0	0,0

ENFERMEDADES DE ORIGEN PRIONICO
DEPARTAMENTO DE NARIÑO - AÑO 2019 A 2023
Fuente: Subdirección de Salud Pública - SIVIGILA - Oficina de Epidemiología - IDSN

Código DANE	#	Región	Municipios	ENFERMEDADES DE ORIGEN PRIONICO									
				No. De Casos					TASA * 100,000 HB				
				2019	2020	2021	2022	2023	2019	2020	2021	2022	2023
52001	1	CEN	Pasto	0	0	0	0	0	0,0	0,0	0,0	0,0	0,0
52019	2	RIO	Albán	0	0	0	0	0	0,0	0,0	0,0	0,0	0,0
52022	3	EXP	Aldana	0	0	0	0	0	0,0	0,0	0,0	0,0	0,0
52036	4	OCC	Ancuya	0	0	0	0	0	0,0	0,0	0,0	0,0	0,0
52051	5	JUA	Arboleda	0	0	0	0	0	0,0	0,0	0,0	0,0	0,0
52079	6	TEL	Barbacoas	0	0	0	0	0	0,0	0,0	0,0	0,0	0,0
52083	7	RIO	Belén	0	0	0	0	0	0,0	0,0	0,0	0,0	0,0
52110	8	JUA	Buesaco	0	0	0	0	0	0,0	0,0	0,0	0,0	0,0
52694	9	JUA	Cartago	0	0	0	0	0	0,0	0,0	0,0	0,0	0,0
52240	10	CEN	Chachagüí	0	0	0	0	0	0,0	0,0	0,0	0,0	0,0
52203	11	RIO	Colón Genova	0	0	0	0	0	0,0	0,0	0,0	0,0	0,0
52207	12	OCC	Consacá	0	0	0	0	0	0,0	0,0	0,0	0,0	0,0
52210	13	EXP	Contadero	0	0	0	0	0	0,0	0,0	0,0	0,0	0,0
52215	14	EXP	Córdoba	0	0	0	0	0	0,0	0,0	0,0	0,0	0,0
52224	15	EXP	Cuaspud	0	0	0	0	0	0,0	0,0	0,0	0,0	0,0
52227	16	EXP	Cumbal	0	0	0	0	0	0,0	0,0	0,0	0,0	0,0
52233	17	COR	Cumbitara	0	0	0	0	0	0,0	0,0	0,0	0,0	0,0
52250	18	SAN	El Charco	0	0	0	0	0	0,0	0,0	0,0	0,0	0,0
52254	19	GUA	El Peñol	0	0	0	0	0	0,0	0,0	0,0	0,0	0,0
52256	20	COR	El Rosario	0	0	0	0	0	0,0	0,0	0,0	0,0	0,0
52258	21	RIO	El Tablón de Gómez	0	0	0	0	0	0,0	0,0	0,0	0,0	0,0
52260	22	GUA	El Tambo	0	0	0	0	0	0,0	0,0	0,0	0,0	0,0
52520	23	PAS	Francisco Pizarro	0	0	0	0	0	0,0	0,0	0,0	0,0	0,0
52287	24	EXP	Funes	0	0	0	0	0	0,0	0,0	0,0	0,0	0,0
52317	25	EXP	Guachucal	0	0	0	0	0	0,0	0,0	0,0	0,0	0,0
52320	26	SAB	Guaitarilla	0	0	0	0	0	0,0	0,0	0,0	0,0	0,0
52323	27	EXP	Gualmatán	0	0	0	0	0	0,0	0,0	0,0	0,0	0,0
52352	28	EXP	Iles	0	0	0	0	0	0,0	0,0	0,0	0,0	0,0
52354	29	SAB	Imués	0	0	0	0	0	0,0	0,0	0,0	0,0	0,0
52356	30	EXP	Ipiales	0	0	0	0	0	0,0	0,0	0,0	0,0	0,0
52378	31	RIO	La Cruz	0	0	0	0	0	0,0	0,0	0,0	0,0	0,0
52381	32	CEN	La Florida	0	0	0	0	0	0,0	0,0	0,0	0,0	0,0
52385	33	GUA	La Llanada	0	0	0	0	0	0,0	0,0	0,0	0,0	0,0
52390	34	SAN	La Tola	0	0	0	0	0	0,0	0,0	0,0	0,0	0,0
52399	35	JUA	La Unión	0	0	0	0	0	0,0	0,0	0,0	0,0	0,0
52405	36	COR	Leiva	0	0	0	0	0	0,0	0,0	0,0	0,0	0,0
52411	37	OCC	Linares	0	0	0	0	0	0,0	0,0	0,0	0,0	0,0
52418	38	GUA	Los Andes	0	0	0	0	0	0,0	0,0	0,0	0,0	0,0
52427	39	TEL	Magüi Payan	0	0	0	0	0	0,0	0,0	0,0	0,0	0,0
52435	40	PIE	Mallama	0	0	0	0	0	0,0	0,0	0,0	0,0	0,0
52473	41	SAN	Mosquera	0	0	0	0	0	0,0	0,0	0,0	0,0	0,0
52480	42	CEN	Nariño	0	0	0	0	0	0,0	0,0	0,0	0,0	0,0
52490	43	SAN	Olaya Herrera	0	0	0	0	0	0,0	0,0	0,0	0,0	0,0
52506	44	SAB	Ospina	0	0	0	0	0	0,0	0,0	0,0	0,0	0,0
52540	45	COR	Policarpa	0	0	0	0	0	0,0	0,0	0,0	0,0	0,0
52560	46	EXP	Potosí	0	0	0	0	0	0,0	0,0	0,0	0,0	0,0
52565	47	ABA	Providencia	0	0	0	0	0	0,0	0,0	0,0	0,0	0,0
52573	48	EXP	Puerres	0	0	0	0	0	0,0	0,0	0,0	0,0	0,0
52585	49	EXP	Pupiales	0	0	0	0	0	0,0	0,0	0,0	0,0	0,0
52612	50	PIE	Ricaurte	0	0	0	0	0	0,0	0,0	0,0	0,0	0,0
52621	51	TEL	Roberto Payán	0	0	0	0	0	0,0	0,0	0,0	0,0	0,0
52678	52	ABA	Samaniego	0	0	0	0	0	0,0	0,0	0,0	0,0	0,0
52685	53	RIO	San Bernardo	0	0	0	0	0	0,0	0,0	0,0	0,0	0,0
52687	54	JUA	San Lorenzo	0	0	0	0	0	0,0	0,0	0,0	0,0	0,0
52693	55	RIO	San Pablo	0	0	0	0	0	0,0	0,0	0,0	0,0	0,0
52683	56	OCC	Sandoná	0	0	0	0	0	0,0	0,0	0,0	0,0	0,0
52696	57	SAN	Santa Bárbara	0	0	0	0	0	0,0	0,0	0,0	0,0	0,0
52699	58	ABA	Santacruz	0	0	0	0	0	0,0	0,0	0,0	0,0	0,0
52720	59	SAB	Sapuyes	0	0	0	0	0	0,0	0,0	0,0	0,0	0,0
52786	60	COR	Taminango	0	0	0	0	0	0,0	0,0	0,0	0,0	0,0
52788	61	CEN	Tangua	0	0	0	0	0	0,0	0,0	0,0	0,0	0,0
52835	62	PAS	Tumaco	0	0	0	0	0	0,0	0,0	0,0	0,0	0,0
52838	63	SAB	Túquerres	0	0	0	0	0	0,0	0,0	0,0	0,0	0,0
52885	64	CEN	Yacuanquer	0	0	0	0	0	0,0	0,0	0,0	0,0	0,0
TOTAL DEPARTAMENTO				0	0	0	0	0	0,0	0,0	0,0	0,0	0,0

IBS 2023

Instituto Departamental de Salud de Nariño

BROTES POR ENFERMEDADES TRANSMITIDAS POR ALIMENTOS Y VEHICULIZADAS POR AGUA (HEPATITIS A, FIEBRE TIFOIDEA/PARATIFOIDEA, COLERA)
DEPARTAMENTO DE NARIÑO - AÑO 2019 A 2023
Fuente: Subdirección de Salud Pública - SIVIGILA - Oficina de Epidemiología - IDSN

Código DANE	#	Región	Municipios	BROTES POR ENFERMEDADES TRANSMITIDAS POR ALIMENTOS Y VEHICULIZADAS POR AGUA (HEPATITIS A, FIEBRE TIFOIDEA/PARATIFOIDEA, COLERA)										TENDENCIA
				No. De Casos					TASA * 100,000 HB					
				2019	2020	2021	2022	2023	2019	2020	2021	2022	2023	
52001	1	CEN	Pasto	20	10	11	5	11	5,1	2,5	2,7	1,2	2,7	
52019	2	RIO	Albán	0	0	0	1	0	0,0	0,0	0,0	10,1	0,0	
52022	3	EXP	Aldana	0	0	0	0	0	0,0	0,0	0,0	0,0	0,0	
52036	4	OCC	Ancuya	0	0	0	2	0	0,0	0,0	0,0	22,3	0,0	
52051	5	JUA	Arboleda	0	0	0	0	0	0,0	0,0	0,0	0,0	0,0	
52079	6	TEL	Barbacoas	0	0	0	0	0	0,0	0,0	0,0	0,0	0,0	
52083	7	RIO	Belén	0	0	0	0	0	0,0	0,0	0,0	0,0	0,0	
52110	8	JUA	Buesaco	2	2	0	0	1	8,4	8,2	0,0	0,0	4,0	
52694	9	JUA	Cartago	0	0	0	0	0	0,0	0,0	0,0	0,0	0,0	
52240	10	CEN	Chachagüí	0	0	0	0	0	0,0	0,0	0,0	0,0	0,0	
52203	11	RIO	Colón Genova	1	0	0	0	2	11,9	0,0	0,0	0,0	22,7	
52207	12	OCC	Consacá	1	0	0	0	0	7,3	0,0	0,0	0,0	0,0	
52210	13	EXP	Contadero	0	0	0	0	0	0,0	0,0	0,0	0,0	0,0	
52215	14	EXP	Córdoba	1	1	0	0	0	6,5	6,3	0,0	0,0	0,0	
52224	15	EXP	Cuaspud	0	2	0	0	0	0,0	21,2	0,0	0,0	0,0	
52227	16	EXP	Cumbal	0	0	0	0	1	0,0	0,0	0,0	0,0	2,6	
52233	17	COR	Cumbitara	0	0	0	0	0	0,0	0,0	0,0	0,0	0,0	
52250	18	SAN	El Charco	0	0	0	0	0	0,0	0,0	0,0	0,0	0,0	
52254	19	GUA	El Peñol	1	0	0	0	0	13,4	0,0	0,0	0,0	0,0	
52256	20	COR	El Rosario	0	0	0	0	0	0,0	0,0	0,0	0,0	0,0	
52258	21	RIO	El Tablón de Gómez	0	0	1	0	0	0,0	0,0	6,8	0,0	0,0	
52260	22	GUA	El Tambo	2	0	0	0	0	14,3	0,0	0,0	0,0	0,0	
52520	23	PAS	Francisco Pizarro	0	0	0	0	0	0,0	0,0	0,0	0,0	0,0	
52287	24	EXP	Funes	0	0	0	1	1	0,0	0,0	0,0	13,5	13,4	
52317	25	EXP	Guachucal	0	0	0	0	1	0,0	0,0	0,0	0,0	4,9	
52320	26	SAB	Guaitarilla	0	0	0	0	0	0,0	0,0	0,0	0,0	0,0	
52323	27	EXP	Gualmatán	0	0	0	0	1	0,0	0,0	0,0	0,0	13,6	
52352	28	EXP	Iles	0	0	0	0	0	0,0	0,0	0,0	0,0	0,0	
52354	29	SAB	Imués	0	0	0	1	0	0,0	0,0	0,0	12,7	0,0	
52356	30	EXP	Ipiales	23	5	2	11	15	19,8	4,2	1,7	9,2	12,4	
52378	31	RIO	La Cruz	2	0	0	0	0	10,7	0,0	0,0	0,0	0,0	
52381	32	CEN	La Florida	1	0	0	1	0	10,0	0,0	0,0	9,6	0,0	
52385	33	GUA	La Llanada	1	0	0	0	0	15,4	0,0	0,0	0,0	0,0	
52390	34	SAN	La Tola	0	0	0	0	0	0,0	0,0	0,0	0,0	0,0	
52399	35	JUA	La Unión	1	0	0	2	1	3,1	0,0	0,0	6,1	3,0	
52405	36	COR	Leiva	0	0	0	0	0	0,0	0,0	0,0	0,0	0,0	
52411	37	OCC	Linares	1	0	1	0	0	9,9	0,0	9,6	0,0	0,0	
52418	38	GUA	Los Andes	0	0	0	0	0	0,0	0,0	0,0	0,0	0,0	
52427	39	TEL	Magüi Payan	0	0	0	0	0	0,0	0,0	0,0	0,0	0,0	
52435	40	PIE	Mallama	0	0	0	0	0	0,0	0,0	0,0	0,0	0,0	
52473	41	SAN	Mosquera	0	0	0	0	0	0,0	0,0	0,0	0,0	0,0	
52480	42	CEN	Nariño	1	0	0	0	1	23,0	0,0	0,0	0,0	22,0	
52490	43	SAN	Olaya Herrera	0	0	0	0	0	0,0	0,0	0,0	0,0	0,0	
52506	44	SAB	Ospina	0	0	0	0	0	0,0	0,0	0,0	0,0	0,0	
52540	45	COR	Policarpa	0	0	0	0	0	0,0	0,0	0,0	0,0	0,0	
52560	46	EXP	Potosí	0	1	0	1	1	0,0	9,5	0,0	9,4	9,3	
52565	47	ABA	Providencia	0	0	0	0	0	0,0	0,0	0,0	0,0	0,0	
52573	48	EXP	Puerres	2	0	0	1	0	23,7	0,0	0,0	11,4	0,0	
52585	49	EXP	Pupiales	0	0	0	0	1	0,0	0,0	0,0	0,0	5,5	
52612	50	PIE	Ricaurte	1	0	1	3	0	5,0	0,0	4,9	14,7	0,0	
52621	51	TEL	Roberto Payán	0	0	0	0	0	0,0	0,0	0,0	0,0	0,0	
52678	52	ABA	Samaniego	0	0	0	0	0	0,0	0,0	0,0	0,0	0,0	
52685	53	RIO	San Bernardo	0	0	0	0	0	0,0	0,0	0,0	0,0	0,0	
52687	54	JUA	San Lorenzo	0	0	0	1	0	0,0	0,0	0,0	5,2	0,0	
52693	55	RIO	San Pablo	0	0	0	1	0	0,0	0,0	0,0	6,4	0,0	
52683	56	OCC	Sandoná	0	0	0	0	1	0,0	0,0	0,0	0,0	4,7	
52696	57	SAN	Santa Bárbara	0	0	0	0	0	0,0	0,0	0,0	0,0	0,0	
52699	58	ABA	Santacruz	0	0	0	0	0	0,0	0,0	0,0	0,0	0,0	
52720	59	SAB	Sapuyes	0	0	0	0	0	0,0	0,0	0,0	0,0	0,0	
52786	60	COR	Taminango	0	0	1	0	0	0,0	0,0	5,5	0,0	0,0	
52788	61	CEN	Tangua	1	0	0	0	0	7,5	0,0	0,0	0,0	0,0	
52835	62	PAS	Tumaco	0	1	1	3	1	0,0	0,4	0,4	1,1	0,4	
52838	63	SAB	Túquerres	0	0	1	1	0	0,0	0,0	2,2	2,2	0,0	
52885	64	CEN	Yacuanquer	0	0	0	0	0	0,0	0,0	0,0	0,0	0,0	
TOTAL DEPARTAMENTO				62	22	19	35	39	3,8	1,3	1,1	2,1	2,3	

NOTA: A partir del año 2009, la información ETA (brotes) incluye brotes Colectivos código INS 350 y ETA individual con el código INS 355.

IBS 2023

ENFERMEDAD TRANSMITIDA POR ALIMENTOS - ETA (INDIVIDUAL)
DEPARTAMENTO DE NARIÑO - AÑO 2019 A 2023
Fuente: Subdirección de Salud Pública - SIVIGILA - Oficina de Epidemiología - IDSN

Código DANE	#	Región	Municipios	ENFERMEDAD TRANSMITIDA POR ALIMENTOS - ETA (INDIVIDUAL)										TENDENCIA
				No. De Casos					TASA * 100,000 HB					
				2019	2020	2021	2022	2023	2019	2020	2021	2022	2023	
52001	1	CEN	Pasto	175	32	95	51	59	44,6	8,0	23,4	12,5	14,4	
52019	2	RIO	Albán	0	0	0	3	0	0,0	0,0	0,0	30,2	0,0	
52022	3	EXP	Aldana	3	0	0	0	0	40,7	0,0	0,0	0,0	0,0	
52036	4	OCC	Ancuya	0	3	0	4	0	0,0	33,7	0,0	44,5	0,0	
52051	5	JUA	Arboleda	0	4	0	0	0	0,0	45,7	0,0	0,0	0,0	
52079	6	TEL	Barbacoas	0	0	1	0	0	0,0	0,0	1,7	0,0	0,0	
52083	7	RIO	Belén	1	0	0	0	0	15,8	0,0	0,0	0,0	0,0	
52110	8	JUA	Buesaco	25	10	0	1	88	104,6	41,0	0,0	4,0	353,3	
52694	9	JUA	Cartago	0	0	0	0	0	0,0	0,0	0,0	0,0	0,0	
52240	10	CEN	Chachagüí	1	0	1	0	1	6,5	0,0	6,4	0,0	6,3	
52203	11	RIO	Colón Genova	16	0	0	0	0	190,4	0,0	0,0	0,0	0,0	
52207	12	OCC	Consacá	4	0	0	0	0	29,1	0,0	0,0	0,0	0,0	
52210	13	EXP	Contadero	0	0	2	0	0	0,0	0,0	26,8	0,0	0,0	
52215	14	EXP	Córdoba	3	9	0	0	0	19,4	56,7	0,0	0,0	0,0	
52224	15	EXP	Cuaspud	0	0	5	0	0	0,0	0,0	52,6	0,0	0,0	
52227	16	EXP	Cumbal	0	0	4	17	13	0,0	0,0	10,5	44,3	33,7	
52233	17	COR	Cumbitara	0	0	0	0	0	0,0	0,0	0,0	0,0	0,0	
52250	18	SAN	El Charco	0	0	0	1	1	0,0	0,0	0,0	4,3	4,3	
52254	19	GUA	El Peñol	2	0	0	0	0	26,9	0,0	0,0	0,0	0,0	
52256	20	COR	El Rosario	0	0	0	0	0	0,0	0,0	0,0	0,0	0,0	
52258	21	RIO	El Tablón de Gómez	0	1	6	2	6	0,0	6,8	40,5	13,4	40,0	
52260	22	GUA	El Tambo	22	0	0	0	0	157,3	0,0	0,0	0,0	0,0	
52520	23	PAS	Francisco Pizarro	0	1	0	0	0	0,0	6,9	0,0	0,0	0,0	
52287	24	EXP	Funes	0	0	0	3	25	0,0	0,0	0,0	40,4	334,0	
52317	25	EXP	Guachucal	0	1	0	0	5	0,0	5,0	0,0	0,0	24,6	
52320	26	SAB	Guaitarilla	0	0	0	0	0	0,0	0,0	0,0	0,0	0,0	
52323	27	EXP	Gualmatán	3	0	0	0	7	42,6	0,0	0,0	0,0	95,2	
52352	28	EXP	Iles	0	0	0	0	0	0,0	0,0	0,0	0,0	0,0	
52354	29	SAB	Imués	0	0	0	3	0	0,0	0,0	0,0	38,1	0,0	
52356	30	EXP	Ipiales	119	11	3	20	38	102,6	9,3	2,5	16,7	31,4	
52378	31	RIO	La Cruz	4	0	0	3	5	21,4	0,0	0,0	15,6	25,7	
52381	32	CEN	La Florida	1	0	0	9	0	10,0	0,0	0,0	86,8	0,0	
52385	33	GUA	La Llanada	3	0	0	0	1	46,3	0,0	0,0	0,0	15,1	
52390	34	SAN	La Tola	0	0	1	0	1	0,0	0,0	13,2	0,0	13,1	
52399	35	JUA	La Unión	9	1	0	8	3	28,3	3,1	0,0	24,2	9,0	
52405	36	COR	Leiva	0	0	0	0	0	0,0	0,0	0,0	0,0	0,0	
52411	37	OCC	Linares	6	0	2	0	0	59,4	0,0	19,3	0,0	0,0	
52418	38	GUA	Los Andes	0	0	0	0	0	0,0	0,0	0,0	0,0	0,0	
52427	39	TEL	Magüi Payan	0	0	0	0	0	0,0	0,0	0,0	0,0	0,0	
52435	40	PIE	Mallama	0	0	0	0	3	0,0	0,0	0,0	0,0	31,9	
52473	41	SAN	Mosquera	0	0	0	6	0	0,0	0,0	0,0	48,2	0,0	
52480	42	CEN	Nariño	13	0	0	0	10	298,5	0,0	0,0	0,0	220,2	
52490	43	SAN	Olaya Herrera	0	0	0	1	1	0,0	0,0	0,0	3,8	3,8	
52506	44	SAB	Ospina	0	0	0	0	0	0,0	0,0	0,0	0,0	0,0	
52540	45	COR	Policarpa	0	0	0	0	0	0,0	0,0	0,0	0,0	0,0	
52560	46	EXP	Potosí	14	3	0	14	55	137,3	28,4	0,0	131,4	513,1	
52565	47	ABA	Providencia	0	0	0	1	5	0,0	0,0	0,0	17,5	86,3	
52573	48	EXP	Puerres	39	0	0	24	0	461,5	0,0	0,0	272,9	0,0	
52585	49	EXP	Pupiales	0	0	0	0	20	0,0	0,0	0,0	0,0	110,1	
52612	50	PIE	Ricaurte	0	0	4	7	1	0,0	0,0	19,7	34,3	4,9	
52621	51	TEL	Roberto Payán	0	0	0	0	0	0,0	0,0	0,0	0,0	0,0	
52678	52	ABA	Samaniego	2	0	0	0	0	7,0	0,0	0,0	0,0	0,0	
52685	53	RIO	San Bernardo	0	0	0	0	0	0,0	0,0	0,0	0,0	0,0	
52687	54	JUA	San Lorenzo	0	0	0	111	0	0,0	0,0	0,0	579,7	0,0	
52693	55	RIO	San Pablo	4	0	0	11	0	26,6	0,0	0,0	70,0	0,0	
52683	56	OCC	Sandoná	4	1	0	0	19	19,8	4,8	0,0	0,0	89,4	
52696	57	SAN	Santa Bárbara	0	0	0	1	0	0,0	0,0	0,0	7,2	0,0	
52699	58	ABA	Santacruz	7	0	0	0	0	64,0	0,0	0,0	0,0	0,0	
52720	59	SAB	Sapuyes	0	0	0	0	0	0,0	0,0	0,0	0,0	0,0	
52786	60	COR	Taminango	0	4	5	0	0	0,0	22,0	27,4	0,0	0,0	
52788	61	CEN	Tangua	14	0	1	1	0	104,5	0,0	7,2	7,2	0,0	
52835	62	PAS	Tumaco	18	15	31	31	28	7,0	5,8	11,8	11,7	10,5	
52838	63	SAB	Túquerres	9	0	1	3	1	20,2	0,0	2,2	6,5	2,2	
52885	64	CEN	Yacuanquer	0	0	0	0	0	0,0	0,0	0,0	0,0	0,0	
TOTAL DEPARTAMENTO				521	96	162	336	396	32,0	5,8	9,6	19,9	23,3	

FIEBRE TIFOIDEA Y PARATIFOIDEA
DEPARTAMENTO DE NARIÑO - AÑO 2019 A 2023
Fuente: Subdirección de Salud Pública - SIVIGILA - Oficina de Epidemiología - IDSN

Código DANE	#	Región	Municipios	FIEBRE TIFOIDEA Y PARATIFOIDEA										TENDENCIA
				No. De Casos					TASA * 100,000 HB					
				2019	2020	2021	2022	2023	2019	2020	2021	2022	2023	
52001	1	CEN	Pasto	0	0	0	0	0	0,0	0,0	0,0	0,0	0,0	
52019	2	RIO	Albán	0	0	0	0	0	0,0	0,0	0,0	0,0	0,0	
52022	3	EXP	Aldana	0	0	0	0	0	0,0	0,0	0,0	0,0	0,0	
52036	4	OCC	Ancuya	0	0	0	0	0	0,0	0,0	0,0	0,0	0,0	
52051	5	JUA	Arboleda	0	0	0	0	0	0,0	0,0	0,0	0,0	0,0	
52079	6	TEL	Barbacoas	1	0	0	0	0	1,8	0,0	0,0	0,0	0,0	
52083	7	RIO	Belén	0	0	0	0	0	0,0	0,0	0,0	0,0	0,0	
52110	8	JUA	Buesaco	0	0	0	0	0	0,0	0,0	0,0	0,0	0,0	
52694	9	JUA	Cartago	0	0	0	0	0	0,0	0,0	0,0	0,0	0,0	
52240	10	CEN	Chachagüí	0	0	0	0	0	0,0	0,0	0,0	0,0	0,0	
52203	11	RIO	Colón Genova	0	0	0	0	0	0,0	0,0	0,0	0,0	0,0	
52207	12	OCC	Consacá	1	0	0	0	0	7,3	0,0	0,0	0,0	0,0	
52210	13	EXP	Contadero	0	0	0	0	0	0,0	0,0	0,0	0,0	0,0	
52215	14	EXP	Córdoba	0	0	0	0	0	0,0	0,0	0,0	0,0	0,0	
52224	15	EXP	Cuaspud	0	0	0	0	0	0,0	0,0	0,0	0,0	0,0	
52227	16	EXP	Cumbal	0	0	0	0	0	0,0	0,0	0,0	0,0	0,0	
52233	17	COR	Cumbitara	0	0	0	0	0	0,0	0,0	0,0	0,0	0,0	
52250	18	SAN	El Charco	2	0	0	1	1	8,9	0,0	0,0	4,3	4,3	
52254	19	GUA	El Peñol	0	0	0	0	0	0,0	0,0	0,0	0,0	0,0	
52256	20	COR	El Rosario	0	0	0	0	0	0,0	0,0	0,0	0,0	0,0	
52258	21	RIO	El Tablón de Gómez	0	0	0	0	0	0,0	0,0	0,0	0,0	0,0	
52260	22	GUA	El Tambo	0	0	0	0	0	0,0	0,0	0,0	0,0	0,0	
52520	23	PAS	Francisco Pizarro	0	0	0	0	0	0,0	0,0	0,0	0,0	0,0	
52287	24	EXP	Funes	0	0	0	0	0	0,0	0,0	0,0	0,0	0,0	
52317	25	EXP	Guachucal	0	0	0	0	0	0,0	0,0	0,0	0,0	0,0	
52320	26	SAB	Guaitarilla	0	0	0	0	0	0,0	0,0	0,0	0,0	0,0	
52323	27	EXP	Gualmatán	0	0	0	0	0	0,0	0,0	0,0	0,0	0,0	
52352	28	EXP	Iles	0	0	0	0	0	0,0	0,0	0,0	0,0	0,0	
52354	29	SAB	Imués	0	0	0	0	0	0,0	0,0	0,0	0,0	0,0	
52356	30	EXP	Ipiales	0	0	0	0	0	0,0	0,0	0,0	0,0	0,0	
52378	31	RIO	La Cruz	0	0	0	0	0	0,0	0,0	0,0	0,0	0,0	
52381	32	CEN	La Florida	0	0	0	0	0	0,0	0,0	0,0	0,0	0,0	
52385	33	GUA	La Llanada	0	0	0	0	0	0,0	0,0	0,0	0,0	0,0	
52390	34	SAN	La Tola	0	0	0	0	0	0,0	0,0	0,0	0,0	0,0	
52399	35	JUA	La Unión	1	0	0	0	0	3,1	0,0	0,0	0,0	0,0	
52405	36	COR	Leiva	0	0	0	0	0	0,0	0,0	0,0	0,0	0,0	
52411	37	OCC	Linares	0	0	0	0	0	0,0	0,0	0,0	0,0	0,0	
52418	38	GUA	Los Andes	0	0	0	0	0	0,0	0,0	0,0	0,0	0,0	
52427	39	TEL	Magüi Payan	0	0	0	1	0	0,0	0,0	0,0	3,9	0,0	
52435	40	PIE	Mallama	0	0	0	0	0	0,0	0,0	0,0	0,0	0,0	
52473	41	SAN	Mosquera	0	0	0	0	0	0,0	0,0	0,0	0,0	0,0	
52480	42	CEN	Nariño	0	0	0	0	0	0,0	0,0	0,0	0,0	0,0	
52490	43	SAN	Olaya Herrera	1	0	0	0	0	4,0	0,0	0,0	0,0	0,0	
52506	44	SAB	Ospina	0	0	0	0	0	0,0	0,0	0,0	0,0	0,0	
52540	45	COR	Policarpa	0	0	0	0	0	0,0	0,0	0,0	0,0	0,0	
52560	46	EXP	Potosí	0	0	0	0	0	0,0	0,0	0,0	0,0	0,0	
52565	47	ABA	Providencia	0	0	0	0	0	0,0	0,0	0,0	0,0	0,0	
52573	48	EXP	Puerres	0	0	0	0	0	0,0	0,0	0,0	0,0	0,0	
52585	49	EXP	Pupiales	0	0	0	0	0	0,0	0,0	0,0	0,0	0,0	
52612	50	PIE	Ricaurte	0	0	0	0	0	0,0	0,0	0,0	0,0	0,0	
52621	51	TEL	Roberto Payán	0	0	0	0	0	0,0	0,0	0,0	0,0	0,0	
52678	52	ABA	Samaniego	0	0	0	0	0	0,0	0,0	0,0	0,0	0,0	
52685	53	RIO	San Bernardo	0	0	0	0	0	0,0	0,0	0,0	0,0	0,0	
52687	54	JUA	San Lorenzo	0	0	0	0	0	0,0	0,0	0,0	0,0	0,0	
52693	55	RIO	San Pablo	0	0	0	0	0	0,0	0,0	0,0	0,0	0,0	
52683	56	OCC	Sandoná	0	0	0	0	0	0,0	0,0	0,0	0,0	0,0	
52696	57	SAN	Santa Bárbara	0	0	0	0	4	0,0	0,0	0,0	0,0	28,4	
52699	58	ABA	Santacruz	0	0	0	0	0	0,0	0,0	0,0	0,0	0,0	
52720	59	SAB	Sapuyes	0	0	0	0	0	0,0	0,0	0,0	0,0	0,0	
52786	60	COR	Taminango	0	0	0	0	0	0,0	0,0	0,0	0,0	0,0	
52788	61	CEN	Tangua	0	0	0	0	0	0,0	0,0	0,0	0,0	0,0	
52835	62	PAS	Tumaco	7	0	2	1	3	2,7	0,0	0,8	0,4	1,1	
52838	63	SAB	Túquerres	0	0	0	0	0	0,0	0,0	0,0	0,0	0,0	
52885	64	CEN	Yacuanquer	0	0	0	0	0	0,0	0,0	0,0	0,0	0,0	
TOTAL DEPARTAMENTO				13	0	2	3	8	0,8	0,0	0,1	0,2	0,5	

HEPATITIS A
DEPARTAMENTO DE NARIÑO - AÑO 2019 A 2023
Fuente: Subdirección de Salud Pública - SIVIGILA - Oficina de Epidemiología - IDSN

Código DANE	#	Región	Municipios	HEPATITIS A										TENDENCIA
				No. De Casos					TASA * 100,000 HB					
				2019	2020	2021	2022	2023	2019	2020	2021	2022	2023	
52001	1	CEN	Pasto	6	2	2	2	1	1,5	0,5	0,5	0,5	0,2	
52019	2	RIO	Albán	0	0	0	0	0	0,0	0,0	0,0	0,0	0,0	
52022	3	EXP	Aldana	0	0	0	0	0	0,0	0,0	0,0	0,0	0,0	
52036	4	OCC	Ancuya	0	0	0	0	0	0,0	0,0	0,0	0,0	0,0	
52051	5	JUA	Arboleda	0	0	0	0	0	0,0	0,0	0,0	0,0	0,0	
52079	6	TEL	Barbacoas	0	0	0	0	0	0,0	0,0	0,0	0,0	0,0	
52083	7	RIO	Belén	0	0	0	0	0	0,0	0,0	0,0	0,0	0,0	
52110	8	JUA	Buesaco	0	0	0	0	0	0,0	0,0	0,0	0,0	0,0	
52694	9	JUA	Cartago	0	0	0	0	0	0,0	0,0	0,0	0,0	0,0	
52240	10	CEN	Chachagüí	0	0	0	0	0	0,0	0,0	0,0	0,0	0,0	
52203	11	RIO	Colón Genova	0	0	0	0	0	0,0	0,0	0,0	0,0	0,0	
52207	12	OCC	Consacá	1	0	0	0	0	7,3	0,0	0,0	0,0	0,0	
52210	13	EXP	Contadero	0	0	0	0	0	0,0	0,0	0,0	0,0	0,0	
52215	14	EXP	Córdoba	0	0	0	0	0	0,0	0,0	0,0	0,0	0,0	
52224	15	EXP	Cuaspud	0	0	0	0	0	0,0	0,0	0,0	0,0	0,0	
52227	16	EXP	Cumbal	1	0	0	0	0	2,7	0,0	0,0	0,0	0,0	
52233	17	COR	Cumbitara	0	0	0	0	0	0,0	0,0	0,0	0,0	0,0	
52250	18	SAN	El Charco	0	0	0	0	0	0,0	0,0	0,0	0,0	0,0	
52254	19	GUA	El Peñol	0	0	0	0	0	0,0	0,0	0,0	0,0	0,0	
52256	20	COR	El Rosario	0	0	0	1	0	0,0	0,0	0,0	7,8	0,0	
52258	21	RIO	El Tablón de Gómez	0	0	0	0	0	0,0	0,0	0,0	0,0	0,0	
52260	22	GUA	El Tambo	1	0	0	0	0	7,2	0,0	0,0	0,0	0,0	
52520	23	PAS	Francisco Pizarro	0	0	0	0	0	0,0	0,0	0,0	0,0	0,0	
52287	24	EXP	Funes	0	0	0	0	0	0,0	0,0	0,0	0,0	0,0	
52317	25	EXP	Guachucal	0	0	0	0	0	0,0	0,0	0,0	0,0	0,0	
52320	26	SAB	Guaitarilla	0	0	0	0	0	0,0	0,0	0,0	0,0	0,0	
52323	27	EXP	Gualmatán	0	0	0	0	0	0,0	0,0	0,0	0,0	0,0	
52352	28	EXP	Iles	0	0	0	0	0	0,0	0,0	0,0	0,0	0,0	
52354	29	SAB	Imués	1	0	0	0	0	13,3	0,0	0,0	0,0	0,0	
52356	30	EXP	Ipiales	6	1	0	1	0	5,2	0,8	0,0	0,8	0,0	
52378	31	RIO	La Cruz	1	0	0	0	0	5,3	0,0	0,0	0,0	0,0	
52381	32	CEN	La Florida	0	0	0	0	0	0,0	0,0	0,0	0,0	0,0	
52385	33	GUA	La Llanada	0	0	0	0	0	0,0	0,0	0,0	0,0	0,0	
52390	34	SAN	La Tola	0	0	0	0	0	0,0	0,0	0,0	0,0	0,0	
52399	35	JUA	La Unión	0	0	0	0	0	0,0	0,0	0,0	0,0	0,0	
52405	36	COR	Leiva	0	0	0	0	0	0,0	0,0	0,0	0,0	0,0	
52411	37	OCC	Linares	0	0	0	3	0	0,0	0,0	0,0	28,7	0,0	
52418	38	GUA	Los Andes	0	0	0	0	0	0,0	0,0	0,0	0,0	0,0	
52427	39	TEL	Magüi Payan	0	0	0	0	0	0,0	0,0	0,0	0,0	0,0	
52435	40	PIE	Mallama	0	0	0	0	0	0,0	0,0	0,0	0,0	0,0	
52473	41	SAN	Mosquera	0	0	0	0	0	0,0	0,0	0,0	0,0	0,0	
52480	42	CEN	Nariño	0	0	0	0	0	0,0	0,0	0,0	0,0	0,0	
52490	43	SAN	Olaya Herrera	0	0	0	1	0	0,0	0,0	0,0	3,8	0,0	
52506	44	SAB	Ospina	0	0	0	0	0	0,0	0,0	0,0	0,0	0,0	
52540	45	COR	Policarpa	0	0	0	0	0	0,0	0,0	0,0	0,0	0,0	
52560	46	EXP	Potosí	0	0	0	1	0	0,0	0,0	0,0	9,4	0,0	
52565	47	ABA	Providencia	0	0	0	0	0	0,0	0,0	0,0	0,0	0,0	
52573	48	EXP	Puerres	0	0	0	0	0	0,0	0,0	0,0	0,0	0,0	
52585	49	EXP	Pupiales	0	0	0	0	0	0,0	0,0	0,0	0,0	0,0	
52612	50	PIE	Ricaurte	1	0	0	0	0	5,0	0,0	0,0	0,0	0,0	
52621	51	TEL	Roberto Payán	0	0	0	0	0	0,0	0,0	0,0	0,0	0,0	
52678	52	ABA	Samaniego	1	0	0	2	1	3,5	0,0	0,0	6,7	3,3	
52685	53	RIO	San Bernardo	0	0	0	0	0	0,0	0,0	0,0	0,0	0,0	
52687	54	JUA	San Lorenzo	0	0	0	0	0	0,0	0,0	0,0	0,0	0,0	
52693	55	RIO	San Pablo	0	0	0	0	0	0,0	0,0	0,0	0,0	0,0	
52683	56	OCC	Sandoná	0	0	0	0	0	0,0	0,0	0,0	0,0	0,0	
52696	57	SAN	Santa Bárbara	0	0	0	0	0	0,0	0,0	0,0	0,0	0,0	
52699	58	ABA	Santacruz	0	0	0	0	0	0,0	0,0	0,0	0,0	0,0	
52720	59	SAB	Sapuyes	0	0	0	0	0	0,0	0,0	0,0	0,0	0,0	
52786	60	COR	Taminango	1	0	0	0	0	5,6	0,0	0,0	0,0	0,0	
52788	61	CEN	Tangua	0	0	1	0	0	0,0	0,0	7,2	0,0	0,0	
52835	62	PAS	Tumaco	2	1	0	4	1	0,8	0,4	0,0	1,5	0,4	
52838	63	SAB	Túquerres	0	0	0	1	0	0,0	0,0	0,0	2,2	0,0	
52885	64	CEN	Yacuanquer	0	0	0	0	0	0,0	0,0	0,0	0,0	0,0	
TOTAL DEPARTAMENTO				22	4	3	16	3	1,4	0,2	0,2	0,9	0,2	

INTOXICACION POR FARMACOS
DEPARTAMENTO DE NARIÑO - AÑO 2019 A 2023
Fuente: Subdirección de Salud Pública - SIVIGILA - Oficina de Epidemiología - IDSN

Código DANE	#	Región	Municipios	INTOXICACION POR FARMACOS										TENDENCIA
				No. De Casos					TASA * 100,000 HB					
				2019	2020	2021	2022	2023	2019	2020	2021	2022	2023	
52001	1	CEN	Pasto	50	42	51	59	70	12,7	10,4	12,6	14,4	17,0	
52019	2	RIO	Albán	1	1	0	3	5	10,6	10,2	0,0	30,2	50,0	
52022	3	EXP	Aldana	0	0	0	0	3	0,0	0,0	0,0	0,0	38,8	
52036	4	OCC	Ancuya	2	1	1	0	0	23,0	11,2	11,2	0,0	0,0	
52051	5	JUA	Arboleda	0	0	1	1	0	0,0	0,0	11,2	11,1	0,0	
52079	6	TEL	Barbacoas	0	1	1	0	0	0,0	1,8	1,7	0,0	0,0	
52083	7	RIO	Belén	1	2	0	0	0	15,8	30,9	0,0	0,0	0,0	
52110	8	JUA	Buesaco	2	0	2	4	2	8,4	0,0	8,1	16,2	8,0	
52694	9	JUA	Cartago	0	0	0	0	1	0,0	0,0	0,0	0,0	14,1	
52240	10	CEN	Chachagüí	0	0	1	1	1	0,0	0,0	6,4	6,3	6,3	
52203	11	RIO	Colón Genova	0	0	0	2	0	0,0	0,0	0,0	22,8	0,0	
52207	12	OCC	Consacá	3	1	0	0	1	21,8	7,1	0,0	0,0	6,9	
52210	13	EXP	Contadero	1	0	1	2	1	13,8	0,0	13,4	26,6	13,2	
52215	14	EXP	Córdoba	2	1	0	3	2	12,9	6,3	0,0	18,6	12,3	
52224	15	EXP	Cuaspud	2	2	0	2	0	21,7	21,2	0,0	20,9	0,0	
52227	16	EXP	Cumbal	1	0	0	6	4	2,7	0,0	0,0	15,6	10,4	
52233	17	COR	Cumbitara	0	0	1	1	0	0,0	0,0	16,5	16,4	0,0	
52250	18	SAN	El Charco	1	0	0	0	0	4,4	0,0	0,0	0,0	0,0	
52254	19	GUA	El Peñol	0	0	1	0	0	0,0	0,0	13,1	0,0	0,0	
52256	20	COR	El Rosario	0	1	1	0	0	0,0	8,0	7,9	0,0	0,0	
52258	21	RIO	El Tablón de Gómez	2	1	0	2	0	14,0	6,8	0,0	13,4	0,0	
52260	22	GUA	El Tambo	2	0	1	0	0	14,3	0,0	6,8	0,0	0,0	
52520	23	PAS	Francisco Pizarro	0	0	0	0	0	0,0	0,0	0,0	0,0	0,0	
52287	24	EXP	Funes	2	1	1	0	0	27,9	13,6	13,5	0,0	0,0	
52317	25	EXP	Guachucal	2	0	0	1	3	10,3	0,0	0,0	4,9	14,8	
52320	26	SAB	Guaitarilla	0	0	0	0	2	0,0	0,0	0,0	0,0	16,8	
52323	27	EXP	Gualmatán	5	1	0	0	0	70,9	13,9	0,0	0,0	0,0	
52352	28	EXP	Iles	0	0	0	0	0	0,0	0,0	0,0	0,0	0,0	
52354	29	SAB	Imués	1	1	0	1	1	13,3	12,9	0,0	12,7	12,6	
52356	30	EXP	Ipiales	20	16	4	17	15	17,2	13,5	3,3	14,2	12,4	
52378	31	RIO	La Cruz	0	0	0	1	0	0,0	0,0	0,0	5,2	0,0	
52381	32	CEN	La Florida	2	1	1	1	1	20,0	9,7	9,7	9,6	9,6	
52385	33	GUA	La Llanada	0	0	0	1	0	0,0	0,0	0,0	15,1	0,0	
52390	34	SAN	La Tola	0	0	0	0	0	0,0	0,0	0,0	0,0	0,0	
52399	35	JUA	La Unión	3	4	3	8	0	9,4	12,3	9,1	24,2	0,0	
52405	36	COR	Leiva	1	0	0	3	0	10,4	0,0	0,0	29,8	0,0	
52411	37	OCC	Linares	1	3	0	1	0	9,9	29,0	0,0	9,6	0,0	
52418	38	GUA	Los Andes	1	0	0	0	0	10,7	0,0	0,0	0,0	0,0	
52427	39	TEL	Magüi Payan	0	0	0	0	0	0,0	0,0	0,0	0,0	0,0	
52435	40	PIE	Mallama	2	0	0	1	0	22,3	0,0	0,0	10,7	0,0	
52473	41	SAN	Mosquera	0	0	0	0	0	0,0	0,0	0,0	0,0	0,0	
52480	42	CEN	Nariño	0	0	0	0	0	0,0	0,0	0,0	0,0	0,0	
52490	43	SAN	Olaya Herrera	1	1	0	0	0	4,0	3,9	0,0	0,0	0,0	
52506	44	SAB	Ospina	0	1	1	2	1	0,0	13,8	13,7	27,2	13,5	
52540	45	COR	Policarpa	1	2	1	0	1	10,2	19,8	9,8	0,0	9,7	
52560	46	EXP	Potosí	4	0	0	1	2	39,2	0,0	0,0	9,4	18,7	
52565	47	ABA	Providencia	0	0	0	2	0	0,0	0,0	0,0	34,9	0,0	
52573	48	EXP	Puerres	4	1	1	1	4	47,3	11,5	11,5	11,4	45,2	
52585	49	EXP	Pupiales	3	2	1	2	0	17,3	11,2	5,6	11,1	0,0	
52612	50	PIE	Ricaurte	0	2	0	0	0	0,0	9,9	0,0	0,0	0,0	
52621	51	TEL	Roberto Payán	0	0	0	2	1	0,0	0,0	0,0	15,2	7,5	
52678	52	ABA	Samaniego	2	1	2	1	0	7,0	3,4	6,8	3,4	0,0	
52685	53	RIO	San Bernardo	0	2	0	0	0	0,0	21,3	0,0	0,0	0,0	
52687	54	JUA	San Lorenzo	1	1	0	1	1	5,4	5,3	0,0	5,2	5,2	
52693	55	RIO	San Pablo	0	4	1	0	0	0,0	25,7	6,4	0,0	0,0	
52683	56	OCC	Sandoná	1	4	2	0	2	5,0	19,1	9,5	0,0	9,4	
52696	57	SAN	Santa Bárbara	0	0	0	0	0	0,0	0,0	0,0	0,0	0,0	
52699	58	ABA	Santacruz	1	0	0	2	0	9,1	0,0	0,0	17,8	0,0	
52720	59	SAB	Sapuyes	0	1	2	0	0	0,0	13,4	26,5	0,0	0,0	
52786	60	COR	Taminango	4	0	1	3	0	22,4	0,0	5,5	16,3	0,0	
52788	61	CEN	Tangua	0	0	1	1	0	0,0	0,0	7,2	7,2	0,0	
52835	62	PAS	Tumaco	13	14	13	12	14	5,1	5,4	5,0	4,5	5,3	
52838	63	SAB	Túquerres	7	8	12	4	5	15,7	17,6	26,1	8,6	10,8	
52885	64	CEN	Yacuanquer	3	5	2	1	3	27,4	44,8	17,8	8,8	26,3	
TOTAL DEPARTAMENTO				155	129	111	156	146	9,5	7,7	6,6	9,2	8,6	

INTOXICACION POR PLAGUICIDAS
DEPARTAMENTO DE NARIÑO - AÑO 2019 A 2023
Fuente: Subdirección de Salud Pública - SIVIGILA - Oficina de Epidemiología - IDSN

Código DANE	#	Región	Municipios	INTOXICACION POR PLAGUICIDAS										TENDENCIA
				No. De Casos					TASA * 100,000 HB					
				2019	2020	2021	2022	2023	2019	2020	2021	2022	2023	
52001	1	CEN	Pasto	14	9	15	13	16	3,6	2,2	3,7	3,2	3,9	
52019	2	RIO	Albán	1	2	0	3	1	10,6	20,4	0,0	30,2	10,0	
52022	3	EXP	Aldana	0	0	2	0	2	0,0	0,0	26,2	0,0	25,9	
52036	4	OCC	Ancuya	1	1	2	0	1	11,5	11,2	22,4	0,0	11,0	
52051	5	JUA	Arboleda	3	0	1	0	1	35,6	0,0	11,2	0,0	11,1	
52079	6	TEL	Barbacoas	12	8	2	11	2	21,4	14,0	3,5	19,0	3,4	
52083	7	RIO	Belén	2	0	0	1	2	31,7	0,0	0,0	15,2	30,2	
52110	8	JUA	Buesaco	2	2	1	0	6	8,4	8,2	4,1	0,0	24,1	
52694	9	JUA	Cartago	3	3	1	0	2	43,9	43,0	14,2	0,0	28,2	
52240	10	CEN	Chachagüí	1	0	0	1	0	6,5	0,0	0,0	6,3	0,0	
52203	11	RIO	Colón Genova	2	3	0	3	0	23,8	34,6	0,0	34,2	0,0	
52207	12	OCC	Consacá	1	4	3	1	3	7,3	28,4	21,1	7,0	20,8	
52210	13	EXP	Contadero	5	4	0	0	3	68,9	53,9	0,0	0,0	39,6	
52215	14	EXP	Córdoba	10	4	1	4	1	64,5	25,2	6,2	24,8	6,2	
52224	15	EXP	Cuaspud	0	1	1	0	0	0,0	10,6	10,5	0,0	0,0	
52227	16	EXP	Cumbal	5	5	0	2	2	13,5	13,2	0,0	5,2	5,2	
52233	17	COR	Cumbitara	1	0	2	7	3	17,1	0,0	33,0	114,5	48,8	
52250	18	SAN	El Charco	6	3	2	3	3	26,6	13,2	8,7	13,0	13,0	
52254	19	GUA	El Peñol	6	4	4	0	1	80,6	52,7	52,5	0,0	12,9	
52256	20	COR	El Rosario	0	3	1	3	1	0,0	23,9	7,9	23,5	7,8	
52258	21	RIO	El Tablón de Gómez	2	0	6	2	2	14,0	0,0	40,5	13,4	13,3	
52260	22	GUA	El Tambo	1	0	0	0	4	7,2	0,0	0,0	0,0	27,0	
52520	23	PAS	Francisco Pizarro	1	0	0	0	0	7,1	0,0	0,0	0,0	0,0	
52287	24	EXP	Funes	3	1	4	3	1	41,9	13,6	54,2	40,4	13,4	
52317	25	EXP	Guachucal	7	3	1	0	2	36,1	15,1	5,0	0,0	9,8	
52320	26	SAB	Guaitarilla	3	1	2	2	4	26,3	8,5	17,0	16,9	33,6	
52323	27	EXP	Gualmatán	0	0	0	0	1	0,0	0,0	0,0	0,0	13,6	
52352	28	EXP	Iles	1	1	0	3	1	13,1	12,8	0,0	37,9	12,6	
52354	29	SAB	Imués	1	0	2	1	1	13,3	0,0	25,6	12,7	12,6	
52356	30	EXP	Ipiales	17	13	7	9	9	14,7	11,0	5,9	7,5	7,4	
52378	31	RIO	La Cruz	0	0	0	0	0	0,0	0,0	0,0	0,0	0,0	
52381	32	CEN	La Florida	0	1	0	2	3	0,0	9,7	0,0	19,3	28,7	
52385	33	GUA	La Llanada	2	0	0	0	0	30,9	0,0	0,0	0,0	0,0	
52390	34	SAN	La Tola	0	0	1	0	1	0,0	0,0	13,2	0,0	13,1	
52399	35	JUA	La Unión	8	5	1	4	0	25,2	15,4	3,0	12,1	0,0	
52405	36	COR	Leiva	4	5	1	6	4	41,4	50,3	10,0	59,5	39,4	
52411	37	OCC	Linares	3	1	2	6	0	29,7	9,7	19,3	57,4	0,0	
52418	38	GUA	Los Andes	2	3	0	1	6	21,3	31,2	0,0	10,3	61,4	
52427	39	TEL	Magüi Payan	1	2	3	3	1	4,0	7,9	11,7	11,6	3,8	
52435	40	PIE	Mallama	3	4	4	3	1	33,5	43,5	43,1	32,1	10,6	
52473	41	SAN	Mosquera	0	1	0	0	0	0,0	8,1	0,0	0,0	0,0	
52480	42	CEN	Nariño	3	0	1	0	0	68,9	0,0	22,4	0,0	0,0	
52490	43	SAN	Olaya Herrera	2	4	1	1	4	7,9	15,5	3,9	3,8	15,2	
52506	44	SAB	Ospina	2	1	0	0	5	28,4	13,8	0,0	0,0	67,6	
52540	45	COR	Policarpa	3	4	15	8	14	30,5	39,6	147,3	78,2	135,7	
52560	46	EXP	Potosí	6	5	4	8	9	58,8	47,3	37,8	75,1	84,0	
52565	47	ABA	Providencia	1	0	2	0	1	18,0	0,0	35,0	0,0	17,3	
52573	48	EXP	Puerres	8	2	4	3	1	94,7	23,0	45,8	34,1	11,3	
52585	49	EXP	Pupiales	7	5	0	4	6	40,4	28,1	0,0	22,1	33,0	
52612	50	PIE	Ricaurte	6	14	6	5	3	30,2	69,5	29,5	24,5	14,6	
52621	51	TEL	Roberto Payán	1	2	0	3	4	7,9	15,4	0,0	22,8	30,2	
52678	52	ABA	Samaniego	5	2	7	3	6	17,6	6,8	23,7	10,1	20,0	
52685	53	RIO	San Bernardo	1	1	1	2	0	10,9	10,7	10,6	21,0	0,0	
52687	54	JUA	San Lorenzo	2	3	1	1	2	10,8	15,9	5,3	5,2	10,4	
52693	55	RIO	San Pablo	1	1	1	2	2	6,7	6,4	6,4	12,7	12,6	
52683	56	OCC	Sandoná	2	1	1	0	3	9,9	4,8	4,8	0,0	14,1	
52696	57	SAN	Santa Bárbara	0	1	3	0	1	0,0	7,3	21,6	0,0	7,1	
52699	58	ABA	Santacruz	4	0	1	1	0	36,6	0,0	9,0	8,9	0,0	
52720	59	SAB	Sapuyes	0	2	0	1	1	0,0	26,7	0,0	13,2	13,1	
52786	60	COR	Taminango	4	3	2	1	6	22,4	16,5	11,0	5,4	32,4	
52788	61	CEN	Tangua	1	1	0	2	4	7,5	7,3	0,0	14,3	28,5	
52835	62	PAS	Tumaco	23	29	18	25	23	9,0	11,2	6,9	9,5	8,7	
52838	63	SAB	Túquerres	14	6	8	3	7	31,4	13,2	17,4	6,5	15,1	
52885	64	CEN	Yacuanquer	4	5	1	0	5	36,5	44,8	8,9	0,0	43,8	
TOTAL DEPARTAMENTO				234	189	149	170	198	14,4	11,3	8,9	10,1	11,7	

INTOXICACION POR METANOL
DEPARTAMENTO DE NARIÑO - AÑO 2019 A 2023
Fuente: Subdirección de Salud Pública - SIVIGILA - Oficina de Epidemiología - IDSN

Código DANE	#	Región	Municipios	INTOXICACION POR METANOL										TENDENCIA
				No. De Casos					TASA * 100,000 HB					
				2019	2020	2021	2022	2023	2019	2020	2021	2022	2023	
52001	1	CEN	Pasto	2	1	0	0	2	0,5	0,2	0,0	0,0	0,5	
52019	2	RIO	Albán	0	0	0	0	0	0,0	0,0	0,0	0,0	0,0	
52022	3	EXP	Aldana	0	0	0	0	0	0,0	0,0	0,0	0,0	0,0	
52036	4	OCC	Ancuya	0	0	0	0	0	0,0	0,0	0,0	0,0	0,0	
52051	5	JUA	Arboleda	1	0	0	0	0	11,9	0,0	0,0	0,0	0,0	
52079	6	TEL	Barbacoas	0	0	0	0	0	0,0	0,0	0,0	0,0	0,0	
52083	7	RIO	Belén	0	0	0	0	0	0,0	0,0	0,0	0,0	0,0	
52110	8	JUA	Buesaco	0	0	0	0	0	0,0	0,0	0,0	0,0	0,0	
52694	9	JUA	Cartago	0	0	0	0	0	0,0	0,0	0,0	0,0	0,0	
52240	10	CEN	Chachagüí	0	0	0	0	0	0,0	0,0	0,0	0,0	0,0	
52203	11	RIO	Colón Genova	0	0	0	0	0	0,0	0,0	0,0	0,0	0,0	
52207	12	OCC	Consacá	0	0	0	0	0	0,0	0,0	0,0	0,0	0,0	
52210	13	EXP	Contadero	0	0	0	0	0	0,0	0,0	0,0	0,0	0,0	
52215	14	EXP	Córdoba	0	0	0	0	0	0,0	0,0	0,0	0,0	0,0	
52224	15	EXP	Cuaspud	0	0	0	0	0	0,0	0,0	0,0	0,0	0,0	
52227	16	EXP	Cumbal	0	0	0	0	0	0,0	0,0	0,0	0,0	0,0	
52233	17	COR	Cumbitara	0	0	0	0	0	0,0	0,0	0,0	0,0	0,0	
52250	18	SAN	El Charco	0	0	0	0	0	0,0	0,0	0,0	0,0	0,0	
52254	19	GUA	El Peñol	0	0	0	0	0	0,0	0,0	0,0	0,0	0,0	
52256	20	COR	El Rosario	0	0	0	0	0	0,0	0,0	0,0	0,0	0,0	
52258	21	RIO	El Tablón de Gómez	0	0	0	0	0	0,0	0,0	0,0	0,0	0,0	
52260	22	GUA	El Tambo	0	0	0	0	0	0,0	0,0	0,0	0,0	0,0	
52520	23	PAS	Francisco Pizarro	0	0	0	0	0	0,0	0,0	0,0	0,0	0,0	
52287	24	EXP	Funes	0	0	0	0	0	0,0	0,0	0,0	0,0	0,0	
52317	25	EXP	Guachucal	0	0	1	0	0	0,0	0,0	5,0	0,0	0,0	
52320	26	SAB	Guaitarilla	0	0	0	0	0	0,0	0,0	0,0	0,0	0,0	
52323	27	EXP	Gualmatán	0	0	0	0	0	0,0	0,0	0,0	0,0	0,0	
52352	28	EXP	Iles	0	0	0	0	0	0,0	0,0	0,0	0,0	0,0	
52354	29	SAB	Imués	0	0	0	0	0	0,0	0,0	0,0	0,0	0,0	
52356	30	EXP	Ipiales	0	0	0	0	0	0,0	0,0	0,0	0,0	0,0	
52378	31	RIO	La Cruz	0	0	0	0	0	0,0	0,0	0,0	0,0	0,0	
52381	32	CEN	La Florida	0	0	0	0	0	0,0	0,0	0,0	0,0	0,0	
52385	33	GUA	La Llanada	0	0	0	0	0	0,0	0,0	0,0	0,0	0,0	
52390	34	SAN	La Tola	0	0	0	0	0	0,0	0,0	0,0	0,0	0,0	
52399	35	JUA	La Unión	0	0	0	0	0	0,0	0,0	0,0	0,0	0,0	
52405	36	COR	Leiva	0	0	0	0	0	0,0	0,0	0,0	0,0	0,0	
52411	37	OCC	Linares	0	0	0	0	0	0,0	0,0	0,0	0,0	0,0	
52418	38	GUA	Los Andes	0	0	0	0	0	0,0	0,0	0,0	0,0	0,0	
52427	39	TEL	Magüi Payan	0	0	0	0	0	0,0	0,0	0,0	0,0	0,0	
52435	40	PIE	Mallama	0	0	0	0	0	0,0	0,0	0,0	0,0	0,0	
52473	41	SAN	Mosquera	0	0	0	0	0	0,0	0,0	0,0	0,0	0,0	
52480	42	CEN	Nariño	0	0	0	0	0	0,0	0,0	0,0	0,0	0,0	
52490	43	SAN	Olaya Herrera	0	0	0	0	0	0,0	0,0	0,0	0,0	0,0	
52506	44	SAB	Ospina	0	0	0	0	0	0,0	0,0	0,0	0,0	0,0	
52540	45	COR	Policarpa	0	0	0	0	0	0,0	0,0	0,0	0,0	0,0	
52560	46	EXP	Potosí	0	0	0	0	0	0,0	0,0	0,0	0,0	0,0	
52565	47	ABA	Providencia	0	0	0	0	0	0,0	0,0	0,0	0,0	0,0	
52573	48	EXP	Puerres	0	0	0	0	0	0,0	0,0	0,0	0,0	0,0	
52585	49	EXP	Pupiales	0	0	0	0	0	0,0	0,0	0,0	0,0	0,0	
52612	50	PIE	Ricaurte	0	0	0	0	0	0,0	0,0	0,0	0,0	0,0	
52621	51	TEL	Roberto Payán	0	0	0	0	0	0,0	0,0	0,0	0,0	0,0	
52678	52	ABA	Samaniego	0	0	1	0	0	0,0	0,0	3,4	0,0	0,0	
52685	53	RIO	San Bernardo	0	0	0	0	0	0,0	0,0	0,0	0,0	0,0	
52687	54	JUA	San Lorenzo	0	0	0	0	0	0,0	0,0	0,0	0,0	0,0	
52693	55	RIO	San Pablo	0	0	0	0	0	0,0	0,0	0,0	0,0	0,0	
52683	56	OCC	Sandoná	0	0	0	0	0	0,0	0,0	0,0	0,0	0,0	
52696	57	SAN	Santa Bárbara	0	0	0	0	0	0,0	0,0	0,0	0,0	0,0	
52699	58	ABA	Santacruz	0	0	0	0	0	0,0	0,0	0,0	0,0	0,0	
52720	59	SAB	Sapuyes	0	0	0	0	0	0,0	0,0	0,0	0,0	0,0	
52786	60	COR	Taminango	0	0	1	0	0	0,0	0,0	5,5	0,0	0,0	
52788	61	CEN	Tangua	0	0	0	0	0	0,0	0,0	0,0	0,0	0,0	
52835	62	PAS	Tumaco	0	2	0	0	0	0,0	0,8	0,0	0,0	0,0	
52838	63	SAB	Túquerres	0	0	0	0	0	0,0	0,0	0,0	0,0	0,0	
52885	64	CEN	Yacuanquer	0	0	0	0	0	0,0	0,0	0,0	0,0	0,0	
TOTAL DEPARTAMENTO				3	3	3	0	2	0,2	0,2	0,2	0,0	0,1	

INTOXICACION POR METALES
DEPARTAMENTO DE NARIÑO - AÑO 2019 A 2023
Fuente: Subdirección de Salud Pública - SIVIGILA - Oficina de Epidemiología - IDSN

Código DANE	#	Región	Municipios	INTOXICACION POR METALES										TENDENCIA
				No. De Casos					TASA * 100,000 HB					
				2019	2020	2021	2022	2023	2019	2020	2021	2022	2023	
52001	1	CEN	Pasto	0	1	0	0	0	0,0	0,2	0,0	0,0	0,0	
52019	2	RIO	Albán	0	0	0	0	0	0,0	0,0	0,0	0,0	0,0	
52022	3	EXP	Aldana	0	0	0	0	0	0,0	0,0	0,0	0,0	0,0	
52036	4	OCC	Ancuya	0	0	0	0	0	0,0	0,0	0,0	0,0	0,0	
52051	5	JUA	Arboleda	0	0	0	0	0	0,0	0,0	0,0	0,0	0,0	
52079	6	TEL	Barbacoas	0	0	0	0	0	0,0	0,0	0,0	0,0	0,0	
52083	7	RIO	Belén	0	0	0	0	0	0,0	0,0	0,0	0,0	0,0	
52110	8	JUA	Buesaco	0	0	0	0	0	0,0	0,0	0,0	0,0	0,0	
52694	9	JUA	Cartago	0	0	0	0	0	0,0	0,0	0,0	0,0	0,0	
52240	10	CEN	Chachagüí	0	0	0	0	0	0,0	0,0	0,0	0,0	0,0	
52203	11	RIO	Colón Genova	0	0	0	0	0	0,0	0,0	0,0	0,0	0,0	
52207	12	OCC	Consacá	0	0	0	0	0	0,0	0,0	0,0	0,0	0,0	
52210	13	EXP	Contadero	0	0	0	0	0	0,0	0,0	0,0	0,0	0,0	
52215	14	EXP	Córdoba	0	0	0	0	0	0,0	0,0	0,0	0,0	0,0	
52224	15	EXP	Cuaspud	0	0	0	0	0	0,0	0,0	0,0	0,0	0,0	
52227	16	EXP	Cumbal	0	0	0	0	0	0,0	0,0	0,0	0,0	0,0	
52233	17	COR	Cumbitara	0	0	0	0	0	0,0	0,0	0,0	0,0	0,0	
52250	18	SAN	El Charco	0	0	0	0	0	0,0	0,0	0,0	0,0	0,0	
52254	19	GUA	El Peñol	0	0	0	0	0	0,0	0,0	0,0	0,0	0,0	
52256	20	COR	El Rosario	0	0	0	0	0	0,0	0,0	0,0	0,0	0,0	
52258	21	RIO	El Tablón de Gómez	0	0	0	0	0	0,0	0,0	0,0	0,0	0,0	
52260	22	GUA	El Tambo	0	0	0	0	0	0,0	0,0	0,0	0,0	0,0	
52520	23	PAS	Francisco Pizarro	0	0	0	0	0	0,0	0,0	0,0	0,0	0,0	
52287	24	EXP	Funes	0	0	0	0	0	0,0	0,0	0,0	0,0	0,0	
52317	25	EXP	Guachucal	0	0	0	0	0	0,0	0,0	0,0	0,0	0,0	
52320	26	SAB	Guaitarilla	0	0	0	0	0	0,0	0,0	0,0	0,0	0,0	
52323	27	EXP	Gualmatán	0	0	0	0	0	0,0	0,0	0,0	0,0	0,0	
52352	28	EXP	Iles	0	0	0	0	0	0,0	0,0	0,0	0,0	0,0	
52354	29	SAB	Imués	0	0	0	0	0	0,0	0,0	0,0	0,0	0,0	
52356	30	EXP	Ipiales	0	0	1	0	0	0,0	0,0	0,8	0,0	0,0	
52378	31	RIO	La Cruz	0	0	0	0	0	0,0	0,0	0,0	0,0	0,0	
52381	32	CEN	La Florida	0	0	0	0	0	0,0	0,0	0,0	0,0	0,0	
52385	33	GUA	La Llanada	0	0	0	0	0	0,0	0,0	0,0	0,0	0,0	
52390	34	SAN	La Tola	0	0	0	0	0	0,0	0,0	0,0	0,0	0,0	
52399	35	JUA	La Unión	0	0	0	0	0	0,0	0,0	0,0	0,0	0,0	
52405	36	COR	Leiva	0	0	0	0	0	0,0	0,0	0,0	0,0	0,0	
52411	37	OCC	Linares	0	0	0	0	0	0,0	0,0	0,0	0,0	0,0	
52418	38	GUA	Los Andes	0	0	0	0	0	0,0	0,0	0,0	0,0	0,0	
52427	39	TEL	Magüi Payan	0	0	1	0	0	0,0	0,0	3,9	0,0	0,0	
52435	40	PIE	Mallama	0	0	0	0	0	0,0	0,0	0,0	0,0	0,0	
52473	41	SAN	Mosquera	0	0	0	0	0	0,0	0,0	0,0	0,0	0,0	
52480	42	CEN	Nariño	0	0	0	0	0	0,0	0,0	0,0	0,0	0,0	
52490	43	SAN	Olaya Herrera	0	0	0	0	0	0,0	0,0	0,0	0,0	0,0	
52506	44	SAB	Ospina	0	0	0	0	0	0,0	0,0	0,0	0,0	0,0	
52540	45	COR	Policarpa	0	0	0	0	0	0,0	0,0	0,0	0,0	0,0	
52560	46	EXP	Potosí	0	0	0	0	0	0,0	0,0	0,0	0,0	0,0	
52565	47	ABA	Providencia	0	0	0	0	0	0,0	0,0	0,0	0,0	0,0	
52573	48	EXP	Puerres	0	0	0	0	0	0,0	0,0	0,0	0,0	0,0	
52585	49	EXP	Pupiales	0	0	0	0	0	0,0	0,0	0,0	0,0	0,0	
52612	50	PIE	Ricaurte	0	0	0	0	0	0,0	0,0	0,0	0,0	0,0	
52621	51	TEL	Roberto Payán	0	0	0	0	0	0,0	0,0	0,0	0,0	0,0	
52678	52	ABA	Samaniego	0	0	0	0	1	0,0	0,0	0,0	0,0	3,3	
52685	53	RIO	San Bernardo	0	0	0	0	0	0,0	0,0	0,0	0,0	0,0	
52687	54	JUA	San Lorenzo	0	0	0	0	0	0,0	0,0	0,0	0,0	0,0	
52693	55	RIO	San Pablo	0	0	0	0	0	0,0	0,0	0,0	0,0	0,0	
52683	56	OCC	Sandoná	0	0	0	0	0	0,0	0,0	0,0	0,0	0,0	
52696	57	SAN	Santa Bárbara	0	0	0	0	0	0,0	0,0	0,0	0,0	0,0	
52699	58	ABA	Santacruz	0	0	0	1	0	0,0	0,0	0,0	8,9	0,0	
52720	59	SAB	Sapuyes	0	0	0	0	0	0,0	0,0	0,0	0,0	0,0	
52786	60	COR	Taminango	0	0	0	0	0	0,0	0,0	0,0	0,0	0,0	
52788	61	CEN	Tangua	0	0	0	0	0	0,0	0,0	0,0	0,0	0,0	
52835	62	PAS	Tumaco	1	0	0	0	0	0,4	0,0	0,0	0,0	0,0	
52838	63	SAB	Túquerres	0	0	0	0	0	0,0	0,0	0,0	0,0	0,0	
52885	64	CEN	Yacuanquer	0	0	0	0	0	0,0	0,0	0,0	0,0	0,0	
TOTAL DEPARTAMENTO				1	1	2	1	1	0,1	0,1	0,1	0,1	0,1	

INTOXICACION POR SOLVENTES
DEPARTAMENTO DE NARIÑO - AÑO 2019 A 2023
Fuente: Subdirección de Salud Pública - SIVIGILA - Oficina de Epidemiología - IDSN

Código DANE	#	Región	Municipios	INTOXICACION POR SOLVENTES										TENDENCIA
				No. De Casos					TASA * 100,000 HB					
				2019	2020	2021	2022	2023	2019	2020	2021	2022	2023	
52001	1	CEN	Pasto	8	1	12	5	8	2,0	0,2	3,0	1,2	1,9	
52019	2	RIO	Albán	0	0	0	0	0	0,0	0,0	0,0	0,0	0,0	
52022	3	EXP	Aldana	0	0	0	1	0	0,0	0,0	0,0	13,0	0,0	
52036	4	OCC	Ancuya	0	1	1	0	1	0,0	11,2	11,2	0,0	11,0	
52051	5	JUA	Arboleda	0	0	0	0	0	0,0	0,0	0,0	0,0	0,0	
52079	6	TEL	Barbacoas	1	0	0	0	0	1,8	0,0	0,0	0,0	0,0	
52083	7	RIO	Belén	0	0	0	0	0	0,0	0,0	0,0	0,0	0,0	
52110	8	JUA	Buesaco	0	0	0	1	0	0,0	0,0	0,0	4,0	0,0	
52694	9	JUA	Cartago	0	0	0	0	0	0,0	0,0	0,0	0,0	0,0	
52240	10	CEN	Chachagüí	0	0	0	0	0	0,0	0,0	0,0	0,0	0,0	
52203	11	RIO	Colón Genova	0	0	0	0	0	0,0	0,0	0,0	0,0	0,0	
52207	12	OCC	Consacá	0	0	0	0	1	0,0	0,0	0,0	0,0	6,9	
52210	13	EXP	Contadero	0	0	0	0	0	0,0	0,0	0,0	0,0	0,0	
52215	14	EXP	Córdoba	0	1	0	0	0	0,0	6,3	0,0	0,0	0,0	
52224	15	EXP	Cuaspud	0	0	0	0	0	0,0	0,0	0,0	0,0	0,0	
52227	16	EXP	Cumbal	0	0	0	0	0	0,0	0,0	0,0	0,0	0,0	
52233	17	COR	Cumbitara	0	0	0	0	1	0,0	0,0	0,0	0,0	16,3	
52250	18	SAN	El Charco	0	1	0	1	0	0,0	4,4	0,0	4,3	0,0	
52254	19	GUA	El Peñol	0	1	0	0	0	0,0	13,2	0,0	0,0	0,0	
52256	20	COR	El Rosario	0	0	0	0	0	0,0	0,0	0,0	0,0	0,0	
52258	21	RIO	El Tablón de Gómez	0	0	0	0	0	0,0	0,0	0,0	0,0	0,0	
52260	22	GUA	El Tambo	0	0	0	0	1	0,0	0,0	0,0	0,0	6,8	
52520	23	PAS	Francisco Pizarro	0	0	0	0	0	0,0	0,0	0,0	0,0	0,0	
52287	24	EXP	Funes	0	0	0	1	0	0,0	0,0	0,0	13,5	0,0	
52317	25	EXP	Guachucal	0	0	0	0	0	0,0	0,0	0,0	0,0	0,0	
52320	26	SAB	Guaitarilla	0	0	0	0	0	0,0	0,0	0,0	0,0	0,0	
52323	27	EXP	Gualmatán	1	0	0	0	0	14,2	0,0	0,0	0,0	0,0	
52352	28	EXP	Iles	0	0	0	0	0	0,0	0,0	0,0	0,0	0,0	
52354	29	SAB	Imués	0	0	0	0	0	0,0	0,0	0,0	0,0	0,0	
52356	30	EXP	Ipiales	4	2	7	1	2	3,4	1,7	5,9	0,8	1,7	
52378	31	RIO	La Cruz	0	0	0	0	0	0,0	0,0	0,0	0,0	0,0	
52381	32	CEN	La Florida	0	0	0	0	0	0,0	0,0	0,0	0,0	0,0	
52385	33	GUA	La Llanada	0	0	0	0	0	0,0	0,0	0,0	0,0	0,0	
52390	34	SAN	La Tola	1	0	0	0	0	13,4	0,0	0,0	0,0	0,0	
52399	35	JUA	La Unión	0	2	0	0	0	0,0	6,1	0,0	0,0	0,0	
52405	36	COR	Leiva	0	0	0	0	0	0,0	0,0	0,0	0,0	0,0	
52411	37	OCC	Linares	0	0	1	0	0	0,0	0,0	9,6	0,0	0,0	
52418	38	GUA	Los Andes	0	0	0	0	1	0,0	0,0	0,0	0,0	10,2	
52427	39	TEL	Magüi Payan	0	0	0	0	0	0,0	0,0	0,0	0,0	0,0	
52435	40	PIE	Mallama	2	0	0	0	2	22,3	0,0	0,0	0,0	21,3	
52473	41	SAN	Mosquera	0	0	0	0	1	0,0	0,0	0,0	0,0	8,0	
52480	42	CEN	Nariño	0	0	0	0	0	0,0	0,0	0,0	0,0	0,0	
52490	43	SAN	Olaya Herrera	0	0	0	0	1	0,0	0,0	0,0	0,0	3,8	
52506	44	SAB	Ospina	1	0	0	0	1	14,2	0,0	0,0	0,0	13,5	
52540	45	COR	Policarpa	0	0	0	1	0	0,0	0,0	0,0	9,8	0,0	
52560	46	EXP	Potosí	0	0	0	1	0	0,0	0,0	0,0	9,4	0,0	
52565	47	ABA	Providencia	1	0	0	0	0	18,0	0,0	0,0	0,0	0,0	
52573	48	EXP	Puerres	0	0	0	0	0	0,0	0,0	0,0	0,0	0,0	
52585	49	EXP	Pupiales	0	0	0	0	0	0,0	0,0	0,0	0,0	0,0	
52612	50	PIE	Ricaurte	0	0	0	0	0	0,0	0,0	0,0	0,0	0,0	
52621	51	TEL	Roberto Payán	0	0	0	2	0	0,0	0,0	0,0	15,2	0,0	
52678	52	ABA	Samaniego	1	1	0	1	0	3,5	3,4	0,0	3,4	0,0	
52685	53	RIO	San Bernardo	1	0	0	0	0	10,9	0,0	0,0	0,0	0,0	
52687	54	JUA	San Lorenzo	0	0	0	0	0	0,0	0,0	0,0	0,0	0,0	
52693	55	RIO	San Pablo	0	0	0	0	0	0,0	0,0	0,0	0,0	0,0	
52683	56	OCC	Sandoná	1	0	0	0	0	5,0	0,0	0,0	0,0	0,0	
52696	57	SAN	Santa Bárbara	0	0	0	1	1	0,0	0,0	0,0	7,2	7,1	
52699	58	ABA	Santacruz	0	1	0	0	0	0,0	9,1	0,0	0,0	0,0	
52720	59	SAB	Sapuyes	0	0	0	0	0	0,0	0,0	0,0	0,0	0,0	
52786	60	COR	Taminango	0	0	0	0	0	0,0	0,0	0,0	0,0	0,0	
52788	61	CEN	Tangua	0	0	0	0	1	0,0	0,0	0,0	0,0	7,1	
52835	62	PAS	Tumaco	3	5	2	2	4	1,2	1,9	0,8	0,8	1,5	
52838	63	SAB	Túquerres	3	0	0	0	3	6,7	0,0	0,0	0,0	6,5	
52885	64	CEN	Yacuanquer	0	0	0	0	0	0,0	0,0	0,0	0,0	0,0	
TOTAL DEPARTAMENTO				28	16	23	18	29	1,7	1,0	1,4	1,1	1,7	

INTOXICACION POR OTRAS SUSTANCIAS QUIMICAS
DEPARTAMENTO DE NARIÑO - AÑO 2019 A 2023
Fuente: Subdirección de Salud Pública - SIVIGILA - Oficina de Epidemiología - IDSN

Código DANE	#	Región	Municipios	INTOXICACION POR OTRAS SUSTANCIAS QUIMICAS										TENDENCIA
				No. De Casos					TASA * 100,000 HB					
				2019	2020	2021	2022	2023	2019	2020	2021	2022	2023	
52001	1	CEN	Pasto	64	33	32	37	35	16,3	8,2	7,9	9,1	8,5	
52019	2	RIO	Albán	1	0	0	1	0	10,6	0,0	0,0	10,1	0,0	
52022	3	EXP	Aldana	0	0	6	0	1	0,0	0,0	78,6	0,0	12,9	
52036	4	OCC	Ancuya	0	3	1	5	3	0,0	33,7	11,2	55,6	33,1	
52051	5	JUA	Arboleda	2	0	0	2	13	23,7	0,0	0,0	22,3	143,7	
52079	6	TEL	Barbacoas	5	2	5	7	1	8,9	3,5	8,7	12,1	1,7	
52083	7	RIO	Belén	0	0	0	3	0	0,0	0,0	0,0	45,5	0,0	
52110	8	JUA	Buesaco	2	2	2	4	2	8,4	8,2	8,1	16,2	8,0	
52694	9	JUA	Cartago	3	0	0	2	0	43,9	0,0	0,0	28,3	0,0	
52240	10	CEN	Chachagüí	3	0	2	0	0	19,6	0,0	12,7	0,0	0,0	
52203	11	RIO	Colón Genova	3	1	0	1	0	35,7	11,5	0,0	11,4	0,0	
52207	12	OCC	Consacá	2	2	0	1	1	14,5	14,2	0,0	7,0	6,9	
52210	13	EXP	Contadero	0	1	2	2	1	0,0	13,5	26,8	26,6	13,2	
52215	14	EXP	Córdoba	1	3	1	1	1	6,5	18,9	6,2	6,2	6,2	
52224	15	EXP	Cuaspud	0	0	0	1	1	0,0	0,0	0,0	10,4	10,4	
52227	16	EXP	Cumbal	1	1	0	2	0	2,7	2,6	0,0	5,2	0,0	
52233	17	COR	Cumbitara	0	0	0	0	1	0,0	0,0	0,0	0,0	16,3	
52250	18	SAN	El Charco	2	4	2	4	2	8,9	17,6	8,7	17,4	8,7	
52254	19	GUA	El Peñol	2	0	0	0	1	26,9	0,0	0,0	0,0	12,9	
52256	20	COR	El Rosario	0	1	1	0	0	0,0	8,0	7,9	0,0	0,0	
52258	21	RIO	El Tablón de Gómez	1	5	1	1	1	7,0	34,1	6,8	6,7	6,7	
52260	22	GUA	El Tambo	1	1	1	0	0	7,2	6,9	6,8	0,0	0,0	
52520	23	PAS	Francisco Pizarro	0	1	0	1	0	0,0	6,9	0,0	6,8	0,0	
52287	24	EXP	Funes	0	0	0	1	0	0,0	0,0	0,0	13,5	0,0	
52317	25	EXP	Guachucal	2	1	3	2	2	10,3	5,0	14,9	9,9	9,8	
52320	26	SAB	Guaitarilla	1	0	0	0	3	8,8	0,0	0,0	0,0	25,2	
52323	27	EXP	Gualmatán	1	0	0	0	1	14,2	0,0	0,0	0,0	13,6	
52352	28	EXP	Iles	2	2	0	0	0	26,2	25,6	0,0	0,0	0,0	
52354	29	SAB	Imués	1	1	1	1	1	13,3	12,9	12,8	12,7	12,6	
52356	30	EXP	Ipiales	30	18	11	21	18	25,9	15,2	9,2	17,5	14,9	
52378	31	RIO	La Cruz	1	0	0	0	0	5,3	0,0	0,0	0,0	0,0	
52381	32	CEN	La Florida	2	0	0	0	0	20,0	0,0	0,0	0,0	0,0	
52385	33	GUA	La Llanada	0	0	1	0	0	0,0	0,0	15,2	0,0	0,0	
52390	34	SAN	La Tola	0	1	0	0	0	0,0	13,3	0,0	0,0	0,0	
52399	35	JUA	La Unión	9	5	2	3	3	28,3	15,4	6,1	9,1	9,0	
52405	36	COR	Leiva	0	1	2	4	1	0,0	10,1	20,0	39,7	9,9	
52411	37	OCC	Linares	1	0	1	3	0	9,9	0,0	9,6	28,7	0,0	
52418	38	GUA	Los Andes	1	0	4	1	2	10,7	0,0	41,5	10,3	20,5	
52427	39	TEL	Magüi Payan	0	1	1	0	0	0,0	3,9	3,9	0,0	0,0	
52435	40	PIE	Mallama	4	4	4	2	2	44,6	43,5	43,1	21,4	21,3	
52473	41	SAN	Mosquera	2	0	0	1	0	16,3	0,0	0,0	8,0	0,0	
52480	42	CEN	Nariño	1	2	0	0	0	23,0	45,2	0,0	0,0	0,0	
52490	43	SAN	Olaya Herrera	2	10	3	1	5	7,9	38,7	11,6	3,8	19,0	
52506	44	SAB	Ospina	2	0	0	0	0	28,4	0,0	0,0	0,0	0,0	
52540	45	COR	Policarpa	3	1	3	2	1	30,5	9,9	29,5	19,6	9,7	
52560	46	EXP	Potosí	5	3	1	3	3	49,0	28,4	9,5	28,1	28,0	
52565	47	ABA	Providencia	0	1	1	0	0	0,0	17,7	17,5	0,0	0,0	
52573	48	EXP	Puerres	1	0	1	1	4	11,8	0,0	11,5	11,4	45,2	
52585	49	EXP	Pupiales	10	2	5	5	1	57,7	11,2	27,9	27,7	5,5	
52612	50	PIE	Ricaurte	3	2	3	0	4	15,1	9,9	14,8	0,0	19,4	
52621	51	TEL	Roberto Payán	0	0	1	1	5	0,0	0,0	7,6	7,6	37,7	
52678	52	ABA	Samaniego	2	2	1	4	1	7,0	6,8	3,4	13,4	3,3	
52685	53	RIO	San Bernardo	0	1	0	0	0	0,0	10,7	0,0	0,0	0,0	
52687	54	JUA	San Lorenzo	2	0	1	0	0	10,8	0,0	5,3	0,0	0,0	
52693	55	RIO	San Pablo	0	1	0	2	0	0,0	6,4	0,0	12,7	0,0	
52683	56	OCC	Sandoná	8	1	0	6	4	39,6	4,8	0,0	28,4	18,8	
52696	57	SAN	Santa Bárbara	0	0	0	1	3	0,0	0,0	0,0	7,2	21,3	
52699	58	ABA	Santacruz	6	1	1	1	0	54,8	9,1	9,0	8,9	0,0	
52720	59	SAB	Sapuyes	1	2	1	0	2	13,7	26,7	13,3	0,0	26,2	
52786	60	COR	Taminango	2	0	0	2	6	11,2	0,0	0,0	10,9	32,4	
52788	61	CEN	Tangua	3	2	0	0	1	22,4	14,5	0,0	0,0	7,1	
52835	62	PAS	Tumaco	35	33	36	49	46	13,7	12,7	13,7	18,6	17,3	
52838	63	SAB	Túquerres	12	8	3	4	5	26,9	17,6	6,5	8,6	10,8	
52885	64	CEN	Yacuanquer	1	4	1	0	2	9,1	35,8	8,9	0,0	17,5	
TOTAL DEPARTAMENTO				249	170	148	196	190	15,3	10,2	8,8	11,6	11,2	

NOTA: A partir del año 2018 el evento Intoxicaciones Agudas por Sustancias químicas Código 365, se quita de la ficha de notificación la variable intento de suicidio y se colocá suicidio consumado.

INTOXICACION POR GASES
DEPARTAMENTO DE NARIÑO - AÑO 2019 A 2023
Fuente: Subdirección de Salud Pública - SIVIGILA - Oficina de Epidemiología - IDSN

Código DANE	#	Región	Municipios	INTOXICACION POR GASES										TENDENCIA
				No. De Casos					TASA * 100,000 HB					
				2019	2020	2021	2022	2023	2019	2020	2021	2022	2023	
52001	1	CEN	Pasto	5	1	10	9	16	1,3	0,2	2,5	2,2	3,9	
52019	2	RIO	Albán	0	0	0	1	0	0,0	0,0	0,0	10,1	0,0	
52022	3	EXP	Aldana	0	0	0	0	0	0,0	0,0	0,0	0,0	0,0	
52036	4	OCC	Ancuya	0	0	1	0	0	0,0	0,0	11,2	0,0	0,0	
52051	5	JUA	Arboleda	0	0	0	0	0	0,0	0,0	0,0	0,0	0,0	
52079	6	TEL	Barbacoas	0	0	0	0	0	0,0	0,0	0,0	0,0	0,0	
52083	7	RIO	Belén	0	0	0	0	0	0,0	0,0	0,0	0,0	0,0	
52110	8	JUA	Buesaco	0	0	0	0	0	0,0	0,0	0,0	0,0	0,0	
52694	9	JUA	Cartago	0	0	0	0	0	0,0	0,0	0,0	0,0	0,0	
52240	10	CEN	Chachagüí	0	0	0	0	0	0,0	0,0	0,0	0,0	0,0	
52203	11	RIO	Colón Genova	0	0	0	0	0	0,0	0,0	0,0	0,0	0,0	
52207	12	OCC	Consacá	0	0	0	0	0	0,0	0,0	0,0	0,0	0,0	
52210	13	EXP	Contadero	0	0	0	0	0	0,0	0,0	0,0	0,0	0,0	
52215	14	EXP	Córdoba	0	0	0	0	0	0,0	0,0	0,0	0,0	0,0	
52224	15	EXP	Cuaspud	0	0	0	0	0	0,0	0,0	0,0	0,0	0,0	
52227	16	EXP	Cumbal	0	0	0	0	0	0,0	0,0	0,0	0,0	0,0	
52233	17	COR	Cumbitara	0	0	0	0	0	0,0	0,0	0,0	0,0	0,0	
52250	18	SAN	El Charco	0	0	0	0	0	0,0	0,0	0,0	0,0	0,0	
52254	19	GUA	El Peñol	0	0	0	0	0	0,0	0,0	0,0	0,0	0,0	
52256	20	COR	El Rosario	0	0	0	0	0	0,0	0,0	0,0	0,0	0,0	
52258	21	RIO	El Tablón de Gómez	0	0	0	1	0	0,0	0,0	0,0	6,7	0,0	
52260	22	GUA	El Tambo	0	0	0	0	0	0,0	0,0	0,0	0,0	0,0	
52520	23	PAS	Francisco Pizarro	0	0	0	0	0	0,0	0,0	0,0	0,0	0,0	
52287	24	EXP	Funes	0	0	0	0	0	0,0	0,0	0,0	0,0	0,0	
52317	25	EXP	Guachucal	0	0	0	0	0	0,0	0,0	0,0	0,0	0,0	
52320	26	SAB	Guaitarilla	0	0	0	0	0	0,0	0,0	0,0	0,0	0,0	
52323	27	EXP	Gualmatán	0	0	0	0	1	0,0	0,0	0,0	0,0	13,6	
52352	28	EXP	Iles	0	0	0	0	0	0,0	0,0	0,0	0,0	0,0	
52354	29	SAB	Imués	0	0	0	0	0	0,0	0,0	0,0	0,0	0,0	
52356	30	EXP	Ipiales	1	0	7	7	2	0,9	0,0	5,9	5,8	1,7	
52378	31	RIO	La Cruz	0	0	0	0	0	0,0	0,0	0,0	0,0	0,0	
52381	32	CEN	La Florida	0	0	0	0	0	0,0	0,0	0,0	0,0	0,0	
52385	33	GUA	La Llanada	0	0	0	0	0	0,0	0,0	0,0	0,0	0,0	
52390	34	SAN	La Tola	0	0	0	0	0	0,0	0,0	0,0	0,0	0,0	
52399	35	JUA	La Unión	0	0	0	0	0	0,0	0,0	0,0	0,0	0,0	
52405	36	COR	Leiva	0	0	0	0	0	0,0	0,0	0,0	0,0	0,0	
52411	37	OCC	Linares	0	0	1	0	0	0,0	0,0	9,6	0,0	0,0	
52418	38	GUA	Los Andes	0	0	0	0	0	0,0	0,0	0,0	0,0	0,0	
52427	39	TEL	Magüi Payan	0	0	0	0	0	0,0	0,0	0,0	0,0	0,0	
52435	40	PIE	Mallama	1	0	1	0	3	11,2	0,0	10,8	0,0	31,9	
52473	41	SAN	Mosquera	0	0	0	0	0	0,0	0,0	0,0	0,0	0,0	
52480	42	CEN	Nariño	0	0	0	0	0	0,0	0,0	0,0	0,0	0,0	
52490	43	SAN	Olaya Herrera	0	0	0	0	0	0,0	0,0	0,0	0,0	0,0	
52506	44	SAB	Ospina	0	0	0	0	0	0,0	0,0	0,0	0,0	0,0	
52540	45	COR	Policarpa	0	0	0	0	1	0,0	0,0	0,0	0,0	9,7	
52560	46	EXP	Potosí	1	0	0	1	0	9,8	0,0	0,0	9,4	0,0	
52565	47	ABA	Providencia	0	0	0	0	0	0,0	0,0	0,0	0,0	0,0	
52573	48	EXP	Puerres	0	0	0	0	0	0,0	0,0	0,0	0,0	0,0	
52585	49	EXP	Pupiales	0	0	0	2	0	0,0	0,0	0,0	11,1	0,0	
52612	50	PIE	Ricaurte	0	0	0	0	0	0,0	0,0	0,0	0,0	0,0	
52621	51	TEL	Roberto Payán	0	0	0	0	0	0,0	0,0	0,0	0,0	0,0	
52678	52	ABA	Samaniego	0	0	0	0	0	0,0	0,0	0,0	0,0	0,0	
52685	53	RIO	San Bernardo	0	0	0	0	0	0,0	0,0	0,0	0,0	0,0	
52687	54	JUA	San Lorenzo	0	0	0	0	0	0,0	0,0	0,0	0,0	0,0	
52693	55	RIO	San Pablo	0	0	0	0	0	0,0	0,0	0,0	0,0	0,0	
52683	56	OCC	Sandoná	0	0	0	0	0	0,0	0,0	0,0	0,0	0,0	
52696	57	SAN	Santa Bárbara	0	0	0	0	0	0,0	0,0	0,0	0,0	0,0	
52699	58	ABA	Santacruz	0	0	0	0	1	0,0	0,0	0,0	0,0	8,9	
52720	59	SAB	Sapuyes	0	0	0	0	0	0,0	0,0	0,0	0,0	0,0	
52786	60	COR	Taminango	0	0	0	0	0	0,0	0,0	0,0	0,0	0,0	
52788	61	CEN	Tangua	0	0	0	0	0	0,0	0,0	0,0	0,0	0,0	
52835	62	PAS	Tumaco	1	1	1	0	4	0,4	0,4	0,4	0,0	1,5	
52838	63	SAB	Túquerres	1	0	0	0	0	2,2	0,0	0,0	0,0	0,0	
52885	64	CEN	Yacuanquer	0	0	0	0	2	0,0	0,0	0,0	0,0	17,5	
TOTAL DEPARTAMENTO				10	2	21	21	30	0,6	0,1	1,3	1,2	1,8	

INTOXICACION POR SUSTANCIAS PSICOACTIVAS
DEPARTAMENTO DE NARIÑO - AÑO 2019 A 2023
Fuente: Subdirección de Salud Pública - SIVIGILA - Oficina de Epidemiología - IDSN

Código DANE	#	Región	Municipios	INTOXICACION POR SUSTANCIAS PSICOACTIVAS										TENDENCIA
				No. De Casos					TASA * 100,000 HB					
				2019	2020	2021	2022	2023	2019	2020	2021	2022	2023	
52001	1	CEN	Pasto	153	96	104	132	91	39,0	23,9	25,6	32,3	22,2	
52019	2	RIO	Albán	0	1	0	0	3	0,0	10,2	0,0	0,0	30,0	
52022	3	EXP	Aldana	0	0	7	1	0	0,0	0,0	91,7	13,0	0,0	
52036	4	OCC	Ancuya	0	8	5	11	5	0,0	89,9	56,0	122,4	55,2	
52051	5	JUA	Arboleda	0	0	1	2	1	0,0	0,0	11,2	22,3	11,1	
52079	6	TEL	Barbacoas	3	1	0	0	0	5,3	1,8	0,0	0,0	0,0	
52083	7	RIO	Belén	0	0	0	0	0	0,0	0,0	0,0	0,0	0,0	
52110	8	JUA	Buesaco	3	1	3	6	9	12,5	4,1	12,2	24,3	36,1	
52694	9	JUA	Cartago	0	0	1	0	0	0,0	0,0	14,2	0,0	0,0	
52240	10	CEN	Chachagüí	2	0	3	0	2	13,0	0,0	19,1	0,0	12,6	
52203	11	RIO	Colón Genova	0	0	0	0	0	0,0	0,0	0,0	0,0	0,0	
52207	12	OCC	Consacá	0	0	1	0	0	0,0	0,0	7,0	0,0	0,0	
52210	13	EXP	Contadero	0	0	0	5	3	0,0	0,0	0,0	66,5	39,6	
52215	14	EXP	Córdoba	1	0	4	2	1	6,5	0,0	25,0	12,4	6,2	
52224	15	EXP	Cuaspud	0	0	0	1	0	0,0	0,0	0,0	10,4	0,0	
52227	16	EXP	Cumbal	1	0	2	0	0	2,7	0,0	5,2	0,0	0,0	
52233	17	COR	Cumbitara	1	0	0	0	1	17,1	0,0	0,0	0,0	16,3	
52250	18	SAN	El Charco	0	0	0	0	0	0,0	0,0	0,0	0,0	0,0	
52254	19	GUA	El Peñol	1	1	0	1	1	13,4	13,2	0,0	13,0	12,9	
52256	20	COR	El Rosario	0	0	1	0	0	0,0	0,0	7,9	0,0	0,0	
52258	21	RIO	El Tablón de Gómez	1	11	30	6	2	7,0	75,0	202,6	40,3	13,3	
52260	22	GUA	El Tambo	0	1	0	0	1	0,0	6,9	0,0	0,0	6,8	
52520	23	PAS	Francisco Pizarro	0	0	0	0	0	0,0	0,0	0,0	0,0	0,0	
52287	24	EXP	Funes	3	0	0	0	0	41,9	0,0	0,0	0,0	0,0	
52317	25	EXP	Guachucal	12	0	0	0	2	61,9	0,0	0,0	0,0	9,8	
52320	26	SAB	Guaitarilla	1	0	0	1	0	8,8	0,0	0,0	8,4	0,0	
52323	27	EXP	Gualmatán	7	0	1	1	10	99,3	0,0	13,8	13,7	136,0	
52352	28	EXP	Iles	1	0	0	3	0	13,1	0,0	0,0	37,9	0,0	
52354	29	SAB	Imués	0	0	0	1	0	0,0	0,0	0,0	12,7	0,0	
52356	30	EXP	Ipiales	14	13	11	21	13	12,1	11,0	9,2	17,5	10,8	
52378	31	RIO	La Cruz	0	0	0	0	0	0,0	0,0	0,0	0,0	0,0	
52381	32	CEN	La Florida	1	0	0	2	2	10,0	0,0	0,0	19,3	19,1	
52385	33	GUA	La Llanada	1	1	0	0	1	15,4	15,3	0,0	0,0	15,1	
52390	34	SAN	La Tola	0	0	0	1	0	0,0	0,0	0,0	13,2	0,0	
52399	35	JUA	La Unión	2	1	1	3	2	6,3	3,1	3,0	9,1	6,0	
52405	36	COR	Leiva	0	0	1	0	0	0,0	0,0	10,0	0,0	0,0	
52411	37	OCC	Linares	2	1	0	0	0	19,8	9,7	0,0	0,0	0,0	
52418	38	GUA	Los Andes	0	1	0	1	0	0,0	10,4	0,0	10,3	0,0	
52427	39	TEL	Magüi Payan	1	0	0	0	0	4,0	0,0	0,0	0,0	0,0	
52435	40	PIE	Mallama	3	0	0	0	0	33,5	0,0	0,0	0,0	0,0	
52473	41	SAN	Mosquera	0	0	0	3	7	0,0	0,0	0,0	24,1	55,8	
52480	42	CEN	Nariño	0	0	0	0	1	0,0	0,0	0,0	0,0	22,0	
52490	43	SAN	Olaya Herrera	3	2	1	0	1	11,9	7,7	3,9	0,0	3,8	
52506	44	SAB	Ospina	8	13	7	6	1	113,7	179,9	96,0	81,7	13,5	
52540	45	COR	Policarpa	0	0	0	1	1	0,0	0,0	0,0	9,8	9,7	
52560	46	EXP	Potosí	0	0	0	0	1	0,0	0,0	0,0	0,0	9,3	
52565	47	ABA	Providencia	1	2	15	9	10	18,0	35,3	262,3	157,1	172,5	
52573	48	EXP	Puerres	11	2	6	6	3	130,2	23,0	68,7	68,2	33,9	
52585	49	EXP	Pupiales	16	9	2	1	2	92,3	50,5	11,1	5,5	11,0	
52612	50	PIE	Ricaurte	2	2	1	1	1	10,1	9,9	4,9	4,9	4,9	
52621	51	TEL	Roberto Payán	1	0	0	0	0	7,9	0,0	0,0	0,0	0,0	
52678	52	ABA	Samaniego	0	1	6	0	4	0,0	3,4	20,3	0,0	13,4	
52685	53	RIO	San Bernardo	1	0	0	2	0	10,9	0,0	0,0	21,0	0,0	
52687	54	JUA	San Lorenzo	0	1	2	1	1	0,0	5,3	10,5	5,2	5,2	
52693	55	RIO	San Pablo	1	0	0	0	1	6,7	0,0	0,0	0,0	6,3	
52683	56	OCC	Sandoná	2	1	0	2	1	9,9	4,8	0,0	9,5	4,7	
52696	57	SAN	Santa Bárbara	0	0	0	0	0	0,0	0,0	0,0	0,0	0,0	
52699	58	ABA	Santacruz	0	1	1	0	0	0,0	9,1	9,0	0,0	0,0	
52720	59	SAB	Sapuyes	1	1	0	0	0	13,7	13,4	0,0	0,0	0,0	
52786	60	COR	Taminango	1	1	0	3	1	5,6	5,5	0,0	16,3	5,4	
52788	61	CEN	Tangua	2	1	0	3	0	14,9	7,3	0,0	21,5	0,0	
52835	62	PAS	Tumaco	4	6	16	18	15	1,6	2,3	6,1	6,8	5,6	
52838	63	SAB	Túquerres	7	0	2	4	2	15,7	0,0	4,4	8,6	4,3	
52885	64	CEN	Yacuanquer	0	0	3	8	24	0,0	0,0	26,6	70,5	210,5	
TOTAL DEPARTAMENTO				275	180	238	269	227	16,9	10,8	14,2	15,9	13,4	

TOTAL INTOXICACIONES
DEPARTAMENTO DE NARIÑO - AÑO 2019 A 2023
Fuente: Subdirección de Salud Pública - SIVIGILA - Oficina de Epidemiología - IDSN

Código DANE	#	Región	Municipios	TOTAL INTOXICACIONES										TENDENCIA
				No. De Casos					TASA * 100,000 HB					
				2019	2020	2021	2022	2023	2019	2020	2021	2022	2023	
52001	1	CEN	Pasto	296	184	224	255	238	75,4	45,8	55,2	62,4	57,9	
52019	2	RIO	Albán	3	4	0	8	9	31,8	40,8	0,0	80,6	90,1	
52022	3	EXP	Aldana	0	0	15	2	6	0,0	0,0	196,4	26,0	77,6	
52036	4	OCC	Ancuya	3	14	11	16	10	34,6	157,3	123,2	178,0	110,4	
52051	5	JUA	Arboleda	6	0	3	5	15	71,2	0,0	33,7	55,7	165,8	
52079	6	TEL	Barbacoas	21	12	8	18	3	37,4	21,0	13,9	31,1	5,1	
52083	7	RIO	Belén	3	2	0	4	2	47,5	30,9	0,0	60,7	30,2	
52110	8	JUA	Buesaco	9	5	8	15	19	37,6	20,5	32,5	60,7	76,3	
52694	9	JUA	Cartago	6	3	2	2	3	87,8	43,0	28,5	28,3	42,3	
52240	10	CEN	Chachagüí	6	0	6	2	3	39,1	0,0	38,2	12,7	18,9	
52203	11	RIO	Colón Genova	5	4	0	6	0	59,5	46,2	0,0	68,3	0,0	
52207	12	OCC	Consacá	6	7	4	2	6	43,6	49,7	28,2	14,0	41,7	
52210	13	EXP	Contadero	6	5	3	9	8	82,7	67,4	40,2	119,7	105,6	
52215	14	EXP	Córdoba	14	9	6	10	5	90,3	56,7	37,5	62,1	30,8	
52224	15	EXP	Cuaspud	2	3	1	4	1	21,7	31,9	10,5	41,8	10,4	
52227	16	EXP	Cumbal	8	6	2	10	6	21,6	15,9	5,2	26,1	15,5	
52233	17	COR	Cumbitara	2	0	3	8	6	34,2	0,0	49,4	130,9	97,5	
52250	18	SAN	El Charco	9	8	4	8	5	40,0	35,1	17,5	34,8	21,6	
52254	19	GUA	El Peñol	9	6	5	1	3	120,9	79,1	65,7	13,0	38,8	
52256	20	COR	El Rosario	0	5	4	3	1	0,0	39,8	31,5	23,5	7,8	
52258	21	RIO	El Tablón de Gómez	6	17	37	12	5	42,0	115,9	249,9	80,6	33,3	
52260	22	GUA	El Tambo	4	2	2	0	6	28,6	13,8	13,7	0,0	40,5	
52520	23	PAS	Francisco Pizarro	1	1	0	1	0	7,1	6,9	0,0	6,8	0,0	
52287	24	EXP	Funes	8	2	5	5	1	111,6	27,3	67,7	67,3	13,4	
52317	25	EXP	Guachucal	23	4	5	3	9	118,6	20,1	24,9	14,8	44,3	
52320	26	SAB	Guaitarilla	5	1	2	3	9	43,8	8,5	17,0	25,3	75,5	
52323	27	EXP	Gualmatán	14	1	1	1	13	198,6	13,9	13,8	13,7	176,8	
52352	28	EXP	Iles	4	3	0	6	1	52,3	38,5	0,0	75,9	12,6	
52354	29	SAB	Imués	3	2	3	4	3	39,8	25,7	38,4	50,7	37,8	
52356	30	EXP	Ipiales	86	62	48	76	59	74,1	52,3	40,2	63,3	48,8	
52378	31	RIO	La Cruz	1	0	0	1	0	5,3	0,0	0,0	5,2	0,0	
52381	32	CEN	La Florida	5	2	1	5	6	50,1	19,5	9,7	48,2	57,3	
52385	33	GUA	La Llanada	3	1	1	1	1	46,3	15,3	15,2	15,1	15,1	
52390	34	SAN	La Tola	1	1	1	1	1	13,4	13,3	13,2	13,2	13,1	
52399	35	JUA	La Unión	22	17	7	18	5	69,2	52,2	21,3	54,5	15,0	
52405	36	COR	Leiva	5	6	4	13	5	51,8	60,4	40,0	129,0	49,3	
52411	37	OCC	Linares	7	5	5	10	0	69,3	48,3	48,2	95,7	0,0	
52418	38	GUA	Los Andes	4	4	4	3	9	42,7	41,5	41,5	31,0	92,2	
52427	39	TEL	Magüi Payan	2	3	5	3	1	7,9	11,8	19,4	11,6	3,8	
52435	40	PIE	Mallama	15	8	9	6	8	167,4	87,1	97,0	64,3	85,1	
52473	41	SAN	Mosquera	2	1	0	4	8	16,3	8,1	0,0	32,1	63,8	
52480	42	CEN	Nariño	4	2	1	0	1	91,8	45,2	22,4	0,0	22,0	
52490	43	SAN	Olaya Herrera	8	17	5	2	11	31,6	65,9	19,3	7,7	41,9	
52506	44	SAB	Ospina	13	15	8	8	8	184,7	207,6	109,7	108,9	108,2	
52540	45	COR	Policarpa	7	7	19	12	18	71,2	69,4	186,6	117,3	174,5	
52560	46	EXP	Potosí	16	8	5	14	15	156,9	75,7	47,3	131,4	139,9	
52565	47	ABA	Providencia	3	3	18	11	11	53,9	53,0	314,8	192,0	189,8	
52573	48	EXP	Puerres	24	5	12	11	12	284,0	57,4	137,4	125,1	135,5	
52585	49	EXP	Pupiales	36	18	8	14	9	207,7	101,1	44,6	77,5	49,5	
52612	50	PIE	Ricaurte	11	20	10	6	8	55,3	99,2	49,2	29,4	38,9	
52621	51	TEL	Roberto Payán	2	2	1	8	10	15,8	15,4	7,6	60,8	75,5	
52678	52	ABA	Samaniego	10	7	17	9	12	35,2	23,7	57,5	30,3	40,1	
52685	53	RIO	San Bernardo	3	4	1	4	0	32,7	42,7	10,6	42,1	0,0	
52687	54	JUA	San Lorenzo	5	5	4	3	4	27,1	26,5	21,0	15,7	20,7	
52693	55	RIO	San Pablo	2	6	2	4	3	13,3	38,5	12,8	25,5	18,9	
52683	56	OCC	Sandoná	14	7	3	8	10	69,4	33,4	14,3	37,9	47,1	
52696	57	SAN	Santa Bárbara	0	1	3	2	5	0,0	7,3	21,6	14,3	35,6	
52699	58	ABA	Santacruz	11	3	3	5	1	100,6	27,2	26,9	44,6	8,9	
52720	59	SAB	Sapuyes	2	6	3	1	3	27,5	80,2	39,8	13,2	39,3	
52786	60	COR	Taminango	11	4	4	9	13	61,6	22,0	21,9	49,0	70,2	
52788	61	CEN	Tangua	6	4	1	6	6	44,8	29,0	7,2	42,9	42,7	
52835	62	PAS	Tumaco	80	90	86	106	106	31,3	34,6	32,8	40,2	39,9	
52838	63	SAB	Túquerres	44	22	25	15	22	98,5	48,3	54,4	32,4	47,4	
52885	64	CEN	Yacuanquer	8	14	7	9	36	73,1	125,3	62,1	79,3	315,7	
TOTAL DEPARTAMENTO				955	690	695	831	823	58,6	41,4	41,4	49,2	48,4	

LEPTOSPIROSIS
DEPARTAMENTO DE NARIÑO - AÑO 2019 A 2023
Fuente: Subdirección de Salud Pública - SIVIGILA - Oficina de Epidemiología - IDSN

Código DANE	#	Región	Municipios	LEPTOSPIROSIS										TENDENCIA
				No. De Casos					TASA * 100,000 HB					
				2019	2020	2021	2022	2023	2019	2020	2021	2022	2023	
52001	1	CEN	Pasto	3	3	6	16	5	0,8	0,7	1,5	3,9	1,2	
52019	2	RIO	Albán	0	0	0	0	1	0,0	0,0	0,0	0,0	10,0	
52022	3	EXP	Aldana	0	0	0	1	0	0,0	0,0	0,0	13,0	0,0	
52036	4	OCC	Ancuya	0	0	0	0	0	0,0	0,0	0,0	0,0	0,0	
52051	5	JUA	Arboleda	0	0	0	0	0	0,0	0,0	0,0	0,0	0,0	
52079	6	TEL	Barbacoas	1	1	2	4	1	1,8	1,8	3,5	6,9	1,7	
52083	7	RIO	Belén	0	0	0	0	0	0,0	0,0	0,0	0,0	0,0	
52110	8	JUA	Buesaco	0	0	0	0	2	0,0	0,0	0,0	0,0	8,0	
52694	9	JUA	Cartago	0	0	0	0	2	0,0	0,0	0,0	0,0	28,2	
52240	10	CEN	Chachagüí	0	0	0	0	0	0,0	0,0	0,0	0,0	0,0	
52203	11	RIO	Colón Genova	1	0	0	1	0	11,9	0,0	0,0	11,4	0,0	
52207	12	OCC	Consacá	0	0	0	0	1	0,0	0,0	0,0	0,0	6,9	
52210	13	EXP	Contadero	1	0	0	0	1	13,8	0,0	0,0	0,0	13,2	
52215	14	EXP	Córdoba	0	0	0	2	1	0,0	0,0	0,0	12,4	6,2	
52224	15	EXP	Cuaspud	0	0	0	0	0	0,0	0,0	0,0	0,0	0,0	
52227	16	EXP	Cumbal	0	0	1	1	0	0,0	0,0	2,6	2,6	0,0	
52233	17	COR	Cumbitara	0	0	0	2	1	0,0	0,0	0,0	32,7	16,3	
52250	18	SAN	El Charco	2	1	1	1	0	8,9	4,4	4,4	4,3	0,0	
52254	19	GUA	El Peñol	0	0	0	0	0	0,0	0,0	0,0	0,0	0,0	
52256	20	COR	El Rosario	0	0	0	0	0	0,0	0,0	0,0	0,0	0,0	
52258	21	RIO	El Tablón de Gómez	0	0	0	0	1	0,0	0,0	0,0	0,0	6,7	
52260	22	GUA	El Tambo	1	0	0	0	1	7,2	0,0	0,0	0,0	6,8	
52520	23	PAS	Francisco Pizarro	0	0	0	0	0	0,0	0,0	0,0	0,0	0,0	
52287	24	EXP	Funes	0	0	0	1	0	0,0	0,0	0,0	13,5	0,0	
52317	25	EXP	Guachucal	0	0	0	0	0	0,0	0,0	0,0	0,0	0,0	
52320	26	SAB	Guaitarilla	0	0	0	0	0	0,0	0,0	0,0	0,0	0,0	
52323	27	EXP	Gualmatán	0	0	0	0	0	0,0	0,0	0,0	0,0	0,0	
52352	28	EXP	Iles	0	0	0	0	0	0,0	0,0	0,0	0,0	0,0	
52354	29	SAB	Imués	0	0	0	0	0	0,0	0,0	0,0	0,0	0,0	
52356	30	EXP	Ipiales	0	0	0	0	0	0,0	0,0	0,0	0,0	0,0	
52378	31	RIO	La Cruz	1	0	0	0	1	5,3	0,0	0,0	0,0	5,1	
52381	32	CEN	La Florida	0	0	0	2	0	0,0	0,0	0,0	19,3	0,0	
52385	33	GUA	La Llanada	0	0	2	1	0	0,0	0,0	30,5	15,1	0,0	
52390	34	SAN	La Tola	0	0	0	0	1	0,0	0,0	0,0	0,0	13,1	
52399	35	JUA	La Unión	1	0	1	1	1	3,1	0,0	3,0	3,0	3,0	
52405	36	COR	Leiva	0	0	0	0	0	0,0	0,0	0,0	0,0	0,0	
52411	37	OCC	Linares	0	0	1	2	0	0,0	0,0	9,6	19,1	0,0	
52418	38	GUA	Los Andes	0	1	0	1	1	0,0	10,4	0,0	10,3	10,2	
52427	39	TEL	Magüi Payan	1	0	3	0	0	4,0	0,0	11,7	0,0	0,0	
52435	40	PIE	Mallama	0	0	0	0	0	0,0	0,0	0,0	0,0	0,0	
52473	41	SAN	Mosquera	0	0	2	1	0	0,0	0,0	16,1	8,0	0,0	
52480	42	CEN	Nariño	1	0	0	1	0	23,0	0,0	0,0	22,2	0,0	
52490	43	SAN	Olaya Herrera	0	1	1	2	2	0,0	3,9	3,9	7,7	7,6	
52506	44	SAB	Ospina	0	0	0	0	0	0,0	0,0	0,0	0,0	0,0	
52540	45	COR	Policarpa	0	0	1	3	1	0,0	0,0	9,8	29,3	9,7	
52560	46	EXP	Potosí	0	0	0	0	0	0,0	0,0	0,0	0,0	0,0	
52565	47	ABA	Providencia	0	0	0	0	0	0,0	0,0	0,0	0,0	0,0	
52573	48	EXP	Puerres	0	0	1	0	0	0,0	0,0	11,5	0,0	0,0	
52585	49	EXP	Pupiales	0	0	0	1	0	0,0	0,0	0,0	5,5	0,0	
52612	50	PIE	Ricaurte	0	0	0	0	1	0,0	0,0	0,0	0,0	4,9	
52621	51	TEL	Roberto Payán	0	0	0	2	0	0,0	0,0	0,0	15,2	0,0	
52678	52	ABA	Samaniego	1	0	0	1	2	3,5	0,0	0,0	3,4	6,7	
52685	53	RIO	San Bernardo	0	0	0	1	0	0,0	0,0	0,0	10,5	0,0	
52687	54	JUA	San Lorenzo	0	0	0	1	0	0,0	0,0	0,0	5,2	0,0	
52693	55	RIO	San Pablo	0	0	1	3	0	0,0	0,0	6,4	19,1	0,0	
52683	56	OCC	Sandoná	1	0	1	4	1	5,0	0,0	4,8	18,9	4,7	
52696	57	SAN	Santa Bárbara	0	1	1	4	5	0,0	7,3	7,2	28,6	35,6	
52699	58	ABA	Santacruz	0	0	0	0	0	0,0	0,0	0,0	0,0	0,0	
52720	59	SAB	Sapuyes	0	0	0	0	0	0,0	0,0	0,0	0,0	0,0	
52786	60	COR	Taminango	0	0	0	1	3	0,0	0,0	0,0	5,4	16,2	
52788	61	CEN	Tangua	0	0	0	0	0	0,0	0,0	0,0	0,0	0,0	
52835	62	PAS	Tumaco	10	1	12	14	18	3,9	0,4	4,6	5,3	6,8	
52838	63	SAB	Túquerres	0	0	0	0	0	0,0	0,0	0,0	0,0	0,0	
52885	64	CEN	Yacuanquer	0	0	0	1	0	0,0	0,0	0,0	8,8	0,0	
TOTAL DEPARTAMENTO				25	9	37	76	54	1,5	0,5	2,2	4,5	3,2	

PESTE (BUBÓNICA/NEUMÓNICA)
DEPARTAMENTO DE NARIÑO - AÑO 2019 A 2023
Fuente: Subdirección de Salud Pública - SIVIGILA - Oficina de Epidemiología - IDSN

Código DANE	#	Región	Municipios	PESTE (BUBÓNICA/NEUMÓNICA)									
				No. De Casos					TASA * 100,000 HB				
				2019	2020	2021	2022	2023	2019	2020	2021	2022	2023
52001	1	CEN	Pasto	0	0	0	0	0	0,0	0,0	0,0	0,0	0,0
52019	2	RIO	Albán	0	0	0	0	0	0,0	0,0	0,0	0,0	0,0
52022	3	EXP	Aldana	0	0	0	0	0	0,0	0,0	0,0	0,0	0,0
52036	4	OCC	Ancuya	0	0	0	0	0	0,0	0,0	0,0	0,0	0,0
52051	5	JUA	Arboleda	0	0	0	0	0	0,0	0,0	0,0	0,0	0,0
52079	6	TEL	Barbacoas	0	0	0	0	0	0,0	0,0	0,0	0,0	0,0
52083	7	RIO	Belén	0	0	0	0	0	0,0	0,0	0,0	0,0	0,0
52110	8	JUA	Buesaco	0	0	0	0	0	0,0	0,0	0,0	0,0	0,0
52694	9	JUA	Cartago	0	0	0	0	0	0,0	0,0	0,0	0,0	0,0
52240	10	CEN	Chachagüí	0	0	0	0	0	0,0	0,0	0,0	0,0	0,0
52203	11	RIO	Colón Genova	0	0	0	0	0	0,0	0,0	0,0	0,0	0,0
52207	12	OCC	Consacá	0	0	0	0	0	0,0	0,0	0,0	0,0	0,0
52210	13	EXP	Contadero	0	0	0	0	0	0,0	0,0	0,0	0,0	0,0
52215	14	EXP	Córdoba	0	0	0	0	0	0,0	0,0	0,0	0,0	0,0
52224	15	EXP	Cuaspud	0	0	0	0	0	0,0	0,0	0,0	0,0	0,0
52227	16	EXP	Cumbal	0	0	0	0	0	0,0	0,0	0,0	0,0	0,0
52233	17	COR	Cumbitara	0	0	0	0	0	0,0	0,0	0,0	0,0	0,0
52250	18	SAN	El Charco	0	0	0	0	0	0,0	0,0	0,0	0,0	0,0
52254	19	GUA	El Peñol	0	0	0	0	0	0,0	0,0	0,0	0,0	0,0
52256	20	COR	El Rosario	0	0	0	0	0	0,0	0,0	0,0	0,0	0,0
52258	21	RIO	El Tablón de Gómez	0	0	0	0	0	0,0	0,0	0,0	0,0	0,0
52260	22	GUA	El Tambo	0	0	0	0	0	0,0	0,0	0,0	0,0	0,0
52520	23	PAS	Francisco Pizarro	0	0	0	0	0	0,0	0,0	0,0	0,0	0,0
52287	24	EXP	Funes	0	0	0	0	0	0,0	0,0	0,0	0,0	0,0
52317	25	EXP	Guachucal	0	0	0	0	0	0,0	0,0	0,0	0,0	0,0
52320	26	SAB	Guaitarilla	0	0	0	0	0	0,0	0,0	0,0	0,0	0,0
52323	27	EXP	Gualmatán	0	0	0	0	0	0,0	0,0	0,0	0,0	0,0
52352	28	EXP	Iles	0	0	0	0	0	0,0	0,0	0,0	0,0	0,0
52354	29	SAB	Imués	0	0	0	0	0	0,0	0,0	0,0	0,0	0,0
52356	30	EXP	Ipiales	0	0	0	0	0	0,0	0,0	0,0	0,0	0,0
52378	31	RIO	La Cruz	0	0	0	0	0	0,0	0,0	0,0	0,0	0,0
52381	32	CEN	La Florida	0	0	0	0	0	0,0	0,0	0,0	0,0	0,0
52385	33	GUA	La Llanada	0	0	0	0	0	0,0	0,0	0,0	0,0	0,0
52390	34	SAN	La Tola	0	0	0	0	0	0,0	0,0	0,0	0,0	0,0
52399	35	JUA	La Unión	0	0	0	0	0	0,0	0,0	0,0	0,0	0,0
52405	36	COR	Leiva	0	0	0	0	0	0,0	0,0	0,0	0,0	0,0
52411	37	OCC	Linares	0	0	0	0	0	0,0	0,0	0,0	0,0	0,0
52418	38	GUA	Los Andes	0	0	0	0	0	0,0	0,0	0,0	0,0	0,0
52427	39	TEL	Magüi Payan	0	0	0	0	0	0,0	0,0	0,0	0,0	0,0
52435	40	PIE	Mallama	0	0	0	0	0	0,0	0,0	0,0	0,0	0,0
52473	41	SAN	Mosquera	0	0	0	0	0	0,0	0,0	0,0	0,0	0,0
52480	42	CEN	Nariño	0	0	0	0	0	0,0	0,0	0,0	0,0	0,0
52490	43	SAN	Olaya Herrera	0	0	0	0	0	0,0	0,0	0,0	0,0	0,0
52506	44	SAB	Ospina	0	0	0	0	0	0,0	0,0	0,0	0,0	0,0
52540	45	COR	Policarpa	0	0	0	0	0	0,0	0,0	0,0	0,0	0,0
52560	46	EXP	Potosí	0	0	0	0	0	0,0	0,0	0,0	0,0	0,0
52565	47	ABA	Providencia	0	0	0	0	0	0,0	0,0	0,0	0,0	0,0
52573	48	EXP	Puerres	0	0	0	0	0	0,0	0,0	0,0	0,0	0,0
52585	49	EXP	Pupiales	0	0	0	0	0	0,0	0,0	0,0	0,0	0,0
52612	50	PIE	Ricaurte	0	0	0	0	0	0,0	0,0	0,0	0,0	0,0
52621	51	TEL	Roberto Payán	0	0	0	0	0	0,0	0,0	0,0	0,0	0,0
52678	52	ABA	Samaniego	0	0	0	0	0	0,0	0,0	0,0	0,0	0,0
52685	53	RIO	San Bernardo	0	0	0	0	0	0,0	0,0	0,0	0,0	0,0
52687	54	JUA	San Lorenzo	0	0	0	0	0	0,0	0,0	0,0	0,0	0,0
52693	55	RIO	San Pablo	0	0	0	0	0	0,0	0,0	0,0	0,0	0,0
52683	56	OCC	Sandoná	0	0	0	0	0	0,0	0,0	0,0	0,0	0,0
52696	57	SAN	Santa Bárbara	0	0	0	0	0	0,0	0,0	0,0	0,0	0,0
52699	58	ABA	Santacruz	0	0	0	0	0	0,0	0,0	0,0	0,0	0,0
52720	59	SAB	Sapuyes	0	0	0	0	0	0,0	0,0	0,0	0,0	0,0
52786	60	COR	Taminango	0	0	0	0	0	0,0	0,0	0,0	0,0	0,0
52788	61	CEN	Tangua	0	0	0	0	0	0,0	0,0	0,0	0,0	0,0
52835	62	PAS	Tumaco	0	0	0	0	0	0,0	0,0	0,0	0,0	0,0
52838	63	SAB	Túquerres	0	0	0	0	0	0,0	0,0	0,0	0,0	0,0
52885	64	CEN	Yacuanquer	0	0	0	0	0	0,0	0,0	0,0	0,0	0,0
TOTAL DEPARTAMENTO				0	0	0	0	0	0,0	0,0	0,0	0,0	0,0

AGRESIONES POR ANIMALES POTENCIALMENTE TRANSMISORES DE RABIA
DEPARTAMENTO DE NARIÑO - AÑO 2019 A 2023
Fuente: Subdirección de Salud Pública - SIVIGILA - Oficina de Epidemiología - IDSN

Código DANE	#	Región	Municipios	AGRESIONES POR ANIMALES POTENCIALMENTE TRANSMISORES DE RABIA										TENDENCIA
				No. De Casos					TASA * 100,000 HB					
				2019	2020	2021	2022	2023	2019	2020	2021	2022	2023	
52001	1	CEN	Pasto	2.287	1.666	2.017	2.338	1.997	582,3	414,4	497,1	572,5	486,1	
52019	2	RIO	Albán	42	46	50	77	97	444,8	468,9	507,1	775,7	970,7	
52022	3	EXP	Aldana	40	38	43	56	24	542,4	502,2	563,1	729,3	310,3	
52036	4	OCC	Ancuya	72	54	45	61	73	829,7	606,5	504,2	678,8	806,1	
52051	5	JUA	Arboleda	29	20	34	26	25	344,0	228,7	381,4	289,6	276,4	
52079	6	TEL	Barbacoas	46	28	17	26	13	81,9	49,1	29,5	44,9	22,3	
52083	7	RIO	Belén	16	27	15	29	12	253,5	417,1	229,6	439,7	181,2	
52110	8	JUA	Buesaco	116	86	135	159	183	485,2	352,4	549,2	643,0	734,8	
52694	9	JUA	Cartago	33	26	27	24	62	483,1	372,8	384,4	339,5	873,2	
52240	10	CEN	Chachagüí	73	71	93	113	184	476,3	455,0	592,5	716,6	1.160,2	
52203	11	RIO	Colón Genova	55	49	48	53	61	654,5	565,9	549,8	603,4	690,9	
52207	12	OCC	Consacá	105	62	77	87	99	763,0	439,9	542,1	609,0	687,5	
52210	13	EXP	Contadero	52	32	33	48	61	717,0	431,3	441,8	638,3	805,0	
52215	14	EXP	Córdoba	75	45	72	83	38	484,0	283,5	449,8	515,0	234,2	
52224	15	EXP	Cuaspud	43	21	37	56	150	467,4	223,0	389,0	585,2	1.559,6	
52227	16	EXP	Cumbal	77	66	71	71	136	208,2	174,6	186,0	185,0	352,3	
52233	17	COR	Cumbitara	1	2	3	13	12	17,1	33,1	49,4	212,7	195,1	
52250	18	SAN	El Charco	12	11	17	30	36	53,3	48,3	74,4	130,4	155,9	
52254	19	GUA	El Peñol	37	24	31	50	37	497,1	316,5	407,2	651,1	478,4	
52256	20	COR	El Rosario	8	8	12	5	24	65,7	63,7	94,5	39,2	186,9	
52258	21	RIO	El Tablón de Gómez	45	40	52	69	60	314,8	272,6	351,2	463,7	399,8	
52260	22	GUA	El Tambo	94	56	35	58	158	672,1	385,2	239,5	394,1	1.066,8	
52520	23	PAS	Francisco Pizarro	7	8	1	0	12	49,4	55,0	6,8	0,0	80,7	
52287	24	EXP	Funes	39	31	28	25	36	544,1	422,4	379,1	336,5	480,9	
52317	25	EXP	Guachucal	89	69	88	132	183	459,1	346,4	438,1	653,2	899,8	
52320	26	SAB	Guaitarilla	69	39	40	54	121	604,1	333,3	340,3	456,2	1.015,0	
52323	27	EXP	Gualmatán	27	32	19	30	60	383,0	443,8	261,5	410,9	816,1	
52352	28	EXP	Iles	26	19	29	29	25	340,0	243,5	369,1	366,8	314,3	
52354	29	SAB	Imués	30	31	21	22	0	398,4	398,5	268,8	279,1	0,0	
52356	30	EXP	Ipiales	610	451	569	635	560	525,9	380,5	476,5	528,8	463,4	
52378	31	RIO	La Cruz	100	78	78	115	124	534,8	409,1	407,2	596,3	638,5	
52381	32	CEN	La Florida	32	23	28	27	48	320,5	224,2	271,4	260,5	458,7	
52385	33	GUA	La Llanada	21	9	22	28	49	324,0	137,5	335,0	423,2	738,4	
52390	34	SAN	La Tola	0	1	1	11	0	0,0	13,3	13,2	144,8	0,0	
52399	35	JUA	La Unión	221	152	190	173	174	694,9	466,7	578,7	523,8	523,1	
52405	36	COR	Leiva	16	10	20	17	37	165,8	100,6	199,9	168,7	364,7	
52411	37	OCC	Linares	60	69	41	82	73	594,2	667,1	395,1	784,5	694,6	
52418	38	GUA	Los Andes	46	36	47	50	74	490,6	373,9	487,8	516,2	757,7	
52427	39	TEL	Magüi Payan	2	5	9	2	0	7,9	19,7	35,0	7,7	0,0	
52435	40	PIE	Mallama	40	44	55	55	61	446,4	479,0	592,8	589,1	649,2	
52473	41	SAN	Mosquera	2	4	1	13	24	16,3	32,6	8,1	104,3	191,3	
52480	42	CEN	Nariño	54	30	13	24	84	1.240,0	677,5	291,3	532,9	1.849,8	
52490	43	SAN	Olaya Herrera	33	28	17	20	39	130,5	108,5	65,5	76,6	148,4	
52506	44	SAB	Ospina	27	26	23	27	63	383,6	359,8	315,3	367,5	852,2	
52540	45	COR	Policarpa	16	9	18	30	60	162,8	89,2	176,8	293,3	581,7	
52560	46	EXP	Potosí	67	48	71	62	60	657,1	454,4	671,2	581,7	559,8	
52565	47	ABA	Providencia	17	13	14	17	25	305,6	229,8	244,8	296,8	431,3	
52573	48	EXP	Puerres	35	31	31	32	72	414,2	355,9	355,0	363,9	813,2	
52585	49	EXP	Pupiales	91	95	87	78	172	525,0	533,5	484,8	431,7	946,9	
52612	50	PIE	Ricaurte	59	36	50	47	74	296,7	178,6	246,1	230,0	359,6	
52621	51	TEL	Roberto Payán	0	1	2	8	0	0,0	7,7	15,3	60,8	0,0	
52678	52	ABA	Samaniego	107	81	123	139	109	377,0	273,9	415,9	467,3	364,1	
52685	53	RIO	San Bernardo	28	24	27	45	37	304,8	256,1	285,9	473,5	386,1	
52687	54	JUA	San Lorenzo	82	72	62	30	12	444,8	381,6	325,9	156,7	62,2	
52693	55	RIO	San Pablo	81	48	63	88	146	538,8	308,2	403,3	560,1	921,8	
52683	56	OCC	Sandoná	129	124	194	172	244	639,1	591,7	924,8	814,7	1.148,6	
52696	57	SAN	Santa Bárbara	0	0	5	4	12	0,0	0,0	36,0	28,6	85,3	
52699	58	ABA	Santacruz	23	24	13	34	75	210,3	217,4	116,8	303,2	663,9	
52720	59	SAB	Sapuyes	22	25	26	31	36	302,3	334,1	345,1	408,9	471,6	
52786	60	COR	Taminango	42	39	47	74	109	235,1	214,9	257,5	402,7	588,8	
52788	61	CEN	Tangua	33	35	36	38	25	246,3	253,9	259,3	271,9	177,8	
52835	62	PAS	Tumaco	99	125	124	206	254	38,7	48,1	47,2	78,0	95,6	
52838	63	SAB	Túquerres	162	103	114	147	257	362,8	226,0	248,2	317,8	553,7	
52885	64	CEN	Yacuanquer	75	73	59	90	135	685,2	653,5	523,8	793,2	1.183,8	
TOTAL DEPARTAMENTO				6.077	4.679	5.470	6.475	7.303	373,1	280,9	325,8	383,4	429,7	

RABIA ANIMAL EN PERROS Y GATOS
DEPARTAMENTO DE NARIÑO - AÑO 2019 A 2023
Fuente: Subdirección de Salud Pública - SIVIGILA - Oficina de Epidemiología - IDSN

Código DANE	#	Región	Municipios	RABIA ANIMAL EN PERROS Y GATOS									
				No. De Casos					TASA * 100,000 HB				
				2019	2020	2021	2022	2023	2019	2020	2021	2022	2023
52001	1	CEN	Pasto	0	0	0	0	0	0,0	0,0	0,0	0,0	0,0
52019	2	RIO	Albán	0	0	0	0	0	0,0	0,0	0,0	0,0	0,0
52022	3	EXP	Aldana	0	0	0	0	0	0,0	0,0	0,0	0,0	0,0
52036	4	OCC	Ancuya	0	0	0	0	0	0,0	0,0	0,0	0,0	0,0
52051	5	JUA	Arboleda	0	0	0	0	0	0,0	0,0	0,0	0,0	0,0
52079	6	TEL	Barbacoas	0	0	0	0	0	0,0	0,0	0,0	0,0	0,0
52083	7	RIO	Belén	0	0	0	0	0	0,0	0,0	0,0	0,0	0,0
52110	8	JUA	Buesaco	0	0	0	0	0	0,0	0,0	0,0	0,0	0,0
52694	9	JUA	Cartago	0	0	0	0	0	0,0	0,0	0,0	0,0	0,0
52240	10	CEN	Chachagüí	0	0	0	0	0	0,0	0,0	0,0	0,0	0,0
52203	11	RIO	Colón Genova	0	0	0	0	0	0,0	0,0	0,0	0,0	0,0
52207	12	OCC	Consacá	0	0	0	0	0	0,0	0,0	0,0	0,0	0,0
52210	13	EXP	Contadero	0	0	0	0	0	0,0	0,0	0,0	0,0	0,0
52215	14	EXP	Córdoba	0	0	0	0	0	0,0	0,0	0,0	0,0	0,0
52224	15	EXP	Cuaspud	0	0	0	0	0	0,0	0,0	0,0	0,0	0,0
52227	16	EXP	Cumbal	0	0	0	0	0	0,0	0,0	0,0	0,0	0,0
52233	17	COR	Cumbitara	0	0	0	0	0	0,0	0,0	0,0	0,0	0,0
52250	18	SAN	El Charco	0	0	0	0	0	0,0	0,0	0,0	0,0	0,0
52254	19	GUA	El Peñol	0	0	0	0	0	0,0	0,0	0,0	0,0	0,0
52256	20	COR	El Rosario	0	0	0	0	0	0,0	0,0	0,0	0,0	0,0
52258	21	RIO	El Tablón de Gómez	0	0	0	0	0	0,0	0,0	0,0	0,0	0,0
52260	22	GUA	El Tambo	0	0	0	0	0	0,0	0,0	0,0	0,0	0,0
52520	23	PAS	Francisco Pizarro	0	0	0	0	0	0,0	0,0	0,0	0,0	0,0
52287	24	EXP	Funes	0	0	0	0	0	0,0	0,0	0,0	0,0	0,0
52317	25	EXP	Guachucal	0	0	0	0	0	0,0	0,0	0,0	0,0	0,0
52320	26	SAB	Guaitarilla	0	0	0	0	0	0,0	0,0	0,0	0,0	0,0
52323	27	EXP	Gualmatán	0	0	0	0	0	0,0	0,0	0,0	0,0	0,0
52352	28	EXP	Iles	0	0	0	0	0	0,0	0,0	0,0	0,0	0,0
52354	29	SAB	Imués	0	0	0	0	0	0,0	0,0	0,0	0,0	0,0
52356	30	EXP	Ipiales	0	0	0	0	0	0,0	0,0	0,0	0,0	0,0
52378	31	RIO	La Cruz	0	0	0	0	0	0,0	0,0	0,0	0,0	0,0
52381	32	CEN	La Florida	0	0	0	0	0	0,0	0,0	0,0	0,0	0,0
52385	33	GUA	La Llanada	0	0	0	0	0	0,0	0,0	0,0	0,0	0,0
52390	34	SAN	La Tola	0	0	0	0	0	0,0	0,0	0,0	0,0	0,0
52399	35	JUA	La Unión	0	0	0	0	0	0,0	0,0	0,0	0,0	0,0
52405	36	COR	Leiva	0	0	0	0	0	0,0	0,0	0,0	0,0	0,0
52411	37	OCC	Linares	0	0	0	0	0	0,0	0,0	0,0	0,0	0,0
52418	38	GUA	Los Andes	0	0	0	0	0	0,0	0,0	0,0	0,0	0,0
52427	39	TEL	Magüi Payan	0	0	0	0	0	0,0	0,0	0,0	0,0	0,0
52435	40	PIE	Mallama	0	0	0	0	0	0,0	0,0	0,0	0,0	0,0
52473	41	SAN	Mosquera	0	0	0	0	0	0,0	0,0	0,0	0,0	0,0
52480	42	CEN	Nariño	0	0	0	0	0	0,0	0,0	0,0	0,0	0,0
52490	43	SAN	Olaya Herrera	0	0	0	0	0	0,0	0,0	0,0	0,0	0,0
52506	44	SAB	Ospina	0	0	0	0	0	0,0	0,0	0,0	0,0	0,0
52540	45	COR	Policarpa	0	0	0	0	0	0,0	0,0	0,0	0,0	0,0
52560	46	EXP	Potosí	0	0	0	0	0	0,0	0,0	0,0	0,0	0,0
52565	47	ABA	Providencia	0	0	0	0	0	0,0	0,0	0,0	0,0	0,0
52573	48	EXP	Puerres	0	0	0	0	0	0,0	0,0	0,0	0,0	0,0
52585	49	EXP	Pupiales	0	0	0	0	0	0,0	0,0	0,0	0,0	0,0
52612	50	PIE	Ricaurte	0	0	0	0	0	0,0	0,0	0,0	0,0	0,0
52621	51	TEL	Roberto Payán	0	0	0	0	0	0,0	0,0	0,0	0,0	0,0
52678	52	ABA	Samaniego	0	0	0	0	0	0,0	0,0	0,0	0,0	0,0
52685	53	RIO	San Bernardo	0	0	0	0	0	0,0	0,0	0,0	0,0	0,0
52687	54	JUA	San Lorenzo	0	0	0	0	0	0,0	0,0	0,0	0,0	0,0
52693	55	RIO	San Pablo	0	0	0	0	0	0,0	0,0	0,0	0,0	0,0
52683	56	OCC	Sandoná	0	0	0	0	0	0,0	0,0	0,0	0,0	0,0
52696	57	SAN	Santa Bárbara	0	0	0	0	0	0,0	0,0	0,0	0,0	0,0
52699	58	ABA	Santacruz	0	0	0	0	0	0,0	0,0	0,0	0,0	0,0
52720	59	SAB	Sapuyes	0	0	0	0	0	0,0	0,0	0,0	0,0	0,0
52786	60	COR	Taminango	0	0	0	0	0	0,0	0,0	0,0	0,0	0,0
52788	61	CEN	Tangua	0	0	0	0	0	0,0	0,0	0,0	0,0	0,0
52835	62	PAS	Tumaco	0	0	0	0	0	0,0	0,0	0,0	0,0	0,0
52838	63	SAB	Túquerres	0	0	0	0	0	0,0	0,0	0,0	0,0	0,0
52885	64	CEN	Yacuanquer	0	0	0	0	0	0,0	0,0	0,0	0,0	0,0
TOTAL DEPARTAMENTO				0	0	0	0	0	0,0	0,0	0,0	0,0	0,0

TRACOMA
DEPARTAMENTO DE NARIÑO - AÑO 2019 A 2023
Fuente: Subdirección de Salud Pública - SIVIGILA - Oficina de Epidemiología - IDSN

Código DANE	#	Región	Municipios	TRACOMA									
				No. De Casos					TASA * 100,000 HB				
				2019	2020	2021	2022	2023	2019	2020	2021	2022	2023
52001	1	CEN	Pasto	0	0	0	0	0	0,0	0,0	0,0	0,0	0,0
52019	2	RIO	Albán	0	0	0	0	0	0,0	0,0	0,0	0,0	0,0
52022	3	EXP	Aldana	0	0	0	0	0	0,0	0,0	0,0	0,0	0,0
52036	4	OCC	Ancuya	0	0	0	0	0	0,0	0,0	0,0	0,0	0,0
52051	5	JUA	Arboleda	0	0	0	0	0	0,0	0,0	0,0	0,0	0,0
52079	6	TEL	Barbacoas	0	0	0	0	0	0,0	0,0	0,0	0,0	0,0
52083	7	RIO	Belén	0	0	0	0	0	0,0	0,0	0,0	0,0	0,0
52110	8	JUA	Buesaco	0	0	0	0	0	0,0	0,0	0,0	0,0	0,0
52694	9	JUA	Cartago	0	0	0	0	0	0,0	0,0	0,0	0,0	0,0
52240	10	CEN	Chachagüí	0	0	0	0	0	0,0	0,0	0,0	0,0	0,0
52203	11	RIO	Colón Genova	0	0	0	0	0	0,0	0,0	0,0	0,0	0,0
52207	12	OCC	Consacá	0	0	0	0	0	0,0	0,0	0,0	0,0	0,0
52210	13	EXP	Contadero	0	0	0	0	0	0,0	0,0	0,0	0,0	0,0
52215	14	EXP	Córdoba	0	0	0	0	0	0,0	0,0	0,0	0,0	0,0
52224	15	EXP	Cuaspud	0	0	0	0	0	0,0	0,0	0,0	0,0	0,0
52227	16	EXP	Cumbal	0	0	0	0	0	0,0	0,0	0,0	0,0	0,0
52233	17	COR	Cumbitara	0	0	0	0	0	0,0	0,0	0,0	0,0	0,0
52250	18	SAN	El Charco	0	0	0	0	0	0,0	0,0	0,0	0,0	0,0
52254	19	GUA	El Peñol	0	0	0	0	0	0,0	0,0	0,0	0,0	0,0
52256	20	COR	El Rosario	0	0	0	0	0	0,0	0,0	0,0	0,0	0,0
52258	21	RIO	El Tablón de Gómez	0	0	0	0	0	0,0	0,0	0,0	0,0	0,0
52260	22	GUA	El Tambo	0	0	0	0	0	0,0	0,0	0,0	0,0	0,0
52520	23	PAS	Francisco Pizarro	0	0	0	0	0	0,0	0,0	0,0	0,0	0,0
52287	24	EXP	Funes	0	0	0	0	0	0,0	0,0	0,0	0,0	0,0
52317	25	EXP	Guachucal	0	0	0	0	0	0,0	0,0	0,0	0,0	0,0
52320	26	SAB	Guaitarilla	0	0	0	0	0	0,0	0,0	0,0	0,0	0,0
52323	27	EXP	Gualmatán	0	0	0	0	0	0,0	0,0	0,0	0,0	0,0
52352	28	EXP	Iles	0	0	0	0	0	0,0	0,0	0,0	0,0	0,0
52354	29	SAB	Imués	0	0	0	0	0	0,0	0,0	0,0	0,0	0,0
52356	30	EXP	Ipiales	0	0	0	0	0	0,0	0,0	0,0	0,0	0,0
52378	31	RIO	La Cruz	0	0	0	0	0	0,0	0,0	0,0	0,0	0,0
52381	32	CEN	La Florida	0	0	0	0	0	0,0	0,0	0,0	0,0	0,0
52385	33	GUA	La Llanada	0	0	0	0	0	0,0	0,0	0,0	0,0	0,0
52390	34	SAN	La Tola	0	0	0	0	0	0,0	0,0	0,0	0,0	0,0
52399	35	JUA	La Unión	0	0	0	0	0	0,0	0,0	0,0	0,0	0,0
52405	36	COR	Leiva	0	0	0	0	0	0,0	0,0	0,0	0,0	0,0
52411	37	OCC	Linares	0	0	0	0	0	0,0	0,0	0,0	0,0	0,0
52418	38	GUA	Los Andes	0	0	0	0	0	0,0	0,0	0,0	0,0	0,0
52427	39	TEL	Magüi Payan	0	0	0	0	0	0,0	0,0	0,0	0,0	0,0
52435	40	PIE	Mallama	0	0	0	0	0	0,0	0,0	0,0	0,0	0,0
52473	41	SAN	Mosquera	0	0	0	0	0	0,0	0,0	0,0	0,0	0,0
52480	42	CEN	Nariño	0	0	0	0	0	0,0	0,0	0,0	0,0	0,0
52490	43	SAN	Olaya Herrera	0	0	0	0	0	0,0	0,0	0,0	0,0	0,0
52506	44	SAB	Ospina	0	0	0	0	0	0,0	0,0	0,0	0,0	0,0
52540	45	COR	Policarpa	0	0	0	0	0	0,0	0,0	0,0	0,0	0,0
52560	46	EXP	Potosí	0	0	0	0	0	0,0	0,0	0,0	0,0	0,0
52565	47	ABA	Providencia	0	0	0	0	0	0,0	0,0	0,0	0,0	0,0
52573	48	EXP	Puerres	0	0	0	0	0	0,0	0,0	0,0	0,0	0,0
52585	49	EXP	Pupiales	0	0	0	0	0	0,0	0,0	0,0	0,0	0,0
52612	50	PIE	Ricaurte	0	0	0	0	0	0,0	0,0	0,0	0,0	0,0
52621	51	TEL	Roberto Payán	0	0	0	0	0	0,0	0,0	0,0	0,0	0,0
52678	52	ABA	Samaniego	0	0	0	0	0	0,0	0,0	0,0	0,0	0,0
52685	53	RIO	San Bernardo	0	0	0	0	0	0,0	0,0	0,0	0,0	0,0
52687	54	JUA	San Lorenzo	0	0	0	0	0	0,0	0,0	0,0	0,0	0,0
52693	55	RIO	San Pablo	0	0	0	0	0	0,0	0,0	0,0	0,0	0,0
52683	56	OCC	Sandoná	0	0	0	0	0	0,0	0,0	0,0	0,0	0,0
52696	57	SAN	Santa Bárbara	0	0	0	0	0	0,0	0,0	0,0	0,0	0,0
52699	58	ABA	Santacruz	0	0	0	0	0	0,0	0,0	0,0	0,0	0,0
52720	59	SAB	Sapuyes	0	0	0	0	0	0,0	0,0	0,0	0,0	0,0
52786	60	COR	Taminango	0	0	0	0	0	0,0	0,0	0,0	0,0	0,0
52788	61	CEN	Tangua	0	0	0	0	0	0,0	0,0	0,0	0,0	0,0
52835	62	PAS	Tumaco	0	0	0	0	0	0,0	0,0	0,0	0,0	0,0
52838	63	SAB	Túquerres	0	0	0	0	0	0,0	0,0	0,0	0,0	0,0
52885	64	CEN	Yacuanquer	0	0	0	0	0	0,0	0,0	0,0	0,0	0,0
TOTAL DEPARTAMENTO				0	0	0	0	0	0,0	0,0	0,0	0,0	0,0

VIGILANCIA DE LA RABIA POR LABORATORIO
DEPARTAMENTO DE NARIÑO - AÑO 2019 A 2023
Fuente: Subdirección de Salud Pública - SIVIGILA - Oficina de Epidemiología - IDSN

Código DANE	#	Región	Municipios	VIGILANCIA DE LA RABIA POR LABORATORIO									
				No. De Casos					TASA * 100,000 HB				
				2019	2020	2021	2022	2023	2019	2020	2021	2022	2023
52001	1	CEN	Pasto	0	0	0	0	0	0,0	0,0	0,0	0,0	0,0
52019	2	RIO	Albán	0	0	0	0	0	0,0	0,0	0,0	0,0	0,0
52022	3	EXP	Aldana	0	0	0	0	0	0,0	0,0	0,0	0,0	0,0
52036	4	OCC	Ancuya	0	0	0	0	0	0,0	0,0	0,0	0,0	0,0
52051	5	JUA	Arboleda	0	0	0	0	0	0,0	0,0	0,0	0,0	0,0
52079	6	TEL	Barbacoas	0	0	0	0	0	0,0	0,0	0,0	0,0	0,0
52083	7	RIO	Belén	0	0	0	0	0	0,0	0,0	0,0	0,0	0,0
52110	8	JUA	Buesaco	0	0	0	0	0	0,0	0,0	0,0	0,0	0,0
52694	9	JUA	Cartago	0	0	0	0	0	0,0	0,0	0,0	0,0	0,0
52240	10	CEN	Chachagüí	0	0	0	0	0	0,0	0,0	0,0	0,0	0,0
52203	11	RIO	Colón Genova	0	0	0	0	0	0,0	0,0	0,0	0,0	0,0
52207	12	OCC	Consacá	0	0	0	0	0	0,0	0,0	0,0	0,0	0,0
52210	13	EXP	Contadero	0	0	0	0	0	0,0	0,0	0,0	0,0	0,0
52215	14	EXP	Córdoba	0	0	0	0	0	0,0	0,0	0,0	0,0	0,0
52224	15	EXP	Cuaspud	0	0	0	0	0	0,0	0,0	0,0	0,0	0,0
52227	16	EXP	Cumbal	0	0	0	0	0	0,0	0,0	0,0	0,0	0,0
52233	17	COR	Cumbitara	0	0	0	0	0	0,0	0,0	0,0	0,0	0,0
52250	18	SAN	El Charco	0	0	0	0	0	0,0	0,0	0,0	0,0	0,0
52254	19	GUA	El Peñol	0	0	0	0	0	0,0	0,0	0,0	0,0	0,0
52256	20	COR	El Rosario	0	0	0	0	0	0,0	0,0	0,0	0,0	0,0
52258	21	RIO	El Tablón de Gómez	0	0	0	0	0	0,0	0,0	0,0	0,0	0,0
52260	22	GUA	El Tambo	0	0	0	0	0	0,0	0,0	0,0	0,0	0,0
52520	23	PAS	Francisco Pizarro	0	0	0	0	0	0,0	0,0	0,0	0,0	0,0
52287	24	EXP	Funes	0	0	0	0	0	0,0	0,0	0,0	0,0	0,0
52317	25	EXP	Guachucal	0	0	0	0	0	0,0	0,0	0,0	0,0	0,0
52320	26	SAB	Guaitarilla	0	0	0	0	0	0,0	0,0	0,0	0,0	0,0
52323	27	EXP	Gualmatán	0	0	0	0	0	0,0	0,0	0,0	0,0	0,0
52352	28	EXP	Iles	0	0	0	0	0	0,0	0,0	0,0	0,0	0,0
52354	29	SAB	Imués	0	0	0	0	0	0,0	0,0	0,0	0,0	0,0
52356	30	EXP	Ipiales	0	0	0	0	0	0,0	0,0	0,0	0,0	0,0
52378	31	RIO	La Cruz	0	0	0	0	0	0,0	0,0	0,0	0,0	0,0
52381	32	CEN	La Florida	0	0	0	0	0	0,0	0,0	0,0	0,0	0,0
52385	33	GUA	La Llanada	0	0	0	0	0	0,0	0,0	0,0	0,0	0,0
52390	34	SAN	La Tola	0	0	0	0	0	0,0	0,0	0,0	0,0	0,0
52399	35	JUA	La Unión	0	0	0	0	0	0,0	0,0	0,0	0,0	0,0
52405	36	COR	Leiva	0	0	0	0	0	0,0	0,0	0,0	0,0	0,0
52411	37	OCC	Linares	0	0	0	0	0	0,0	0,0	0,0	0,0	0,0
52418	38	GUA	Los Andes	0	0	0	0	0	0,0	0,0	0,0	0,0	0,0
52427	39	TEL	Magüi Payan	0	0	0	0	0	0,0	0,0	0,0	0,0	0,0
52435	40	PIE	Mallama	0	0	0	0	0	0,0	0,0	0,0	0,0	0,0
52473	41	SAN	Mosquera	0	0	0	0	0	0,0	0,0	0,0	0,0	0,0
52480	42	CEN	Nariño	0	0	0	0	0	0,0	0,0	0,0	0,0	0,0
52490	43	SAN	Olaya Herrera	0	0	0	0	0	0,0	0,0	0,0	0,0	0,0
52506	44	SAB	Ospina	0	0	0	0	0	0,0	0,0	0,0	0,0	0,0
52540	45	COR	Policarpa	0	0	0	0	0	0,0	0,0	0,0	0,0	0,0
52560	46	EXP	Potosí	0	0	0	0	0	0,0	0,0	0,0	0,0	0,0
52565	47	ABA	Providencia	0	0	0	0	0	0,0	0,0	0,0	0,0	0,0
52573	48	EXP	Puerres	0	0	0	0	0	0,0	0,0	0,0	0,0	0,0
52585	49	EXP	Pupiales	0	0	0	0	0	0,0	0,0	0,0	0,0	0,0
52612	50	PIE	Ricaurte	0	0	0	0	0	0,0	0,0	0,0	0,0	0,0
52621	51	TEL	Roberto Payán	0	0	0	0	0	0,0	0,0	0,0	0,0	0,0
52678	52	ABA	Samaniego	0	0	0	0	0	0,0	0,0	0,0	0,0	0,0
52685	53	RIO	San Bernardo	0	0	0	0	0	0,0	0,0	0,0	0,0	0,0
52687	54	JUA	San Lorenzo	0	0	0	0	0	0,0	0,0	0,0	0,0	0,0
52693	55	RIO	San Pablo	0	0	0	0	0	0,0	0,0	0,0	0,0	0,0
52683	56	OCC	Sandoná	0	0	0	0	0	0,0	0,0	0,0	0,0	0,0
52696	57	SAN	Santa Bárbara	0	0	0	0	0	0,0	0,0	0,0	0,0	0,0
52699	58	ABA	Santacruz	0	0	0	0	0	0,0	0,0	0,0	0,0	0,0
52720	59	SAB	Sapuyes	0	0	0	0	0	0,0	0,0	0,0	0,0	0,0
52786	60	COR	Taminango	0	0	0	0	0	0,0	0,0	0,0	0,0	0,0
52788	61	CEN	Tangua	0	0	0	0	0	0,0	0,0	0,0	0,0	0,0
52835	62	PAS	Tumaco	0	0	0	0	0	0,0	0,0	0,0	0,0	0,0
52838	63	SAB	Túquerres	0	0	0	0	0	0,0	0,0	0,0	0,0	0,0
52885	64	CEN	Yacuanquer	0	0	0	0	0	0,0	0,0	0,0	0,0	0,0
TOTAL DEPARTAMENTO				0	0	0	0	0	0,0	0,0	0,0	0,0	0,0

RABIA HUMANA
DEPARTAMENTO DE NARIÑO - AÑO 2019 A 2023
Fuente: Subdirección de Salud Pública - SIVIGILA - Oficina de Epidemiología - IDSN

Código DANE	#	Región	Municipios	RABIA HUMANA									
				No. De Casos					TASA * 100,000 HB				
				2019	2020	2021	2022	2023	2019	2020	2021	2022	2023
52001	1	CEN	Pasto	0	0	0	0	0	0,0	0,0	0,0	0,0	0,0
52019	2	RIO	Albán	0	0	0	0	0	0,0	0,0	0,0	0,0	0,0
52022	3	EXP	Aldana	0	0	0	0	0	0,0	0,0	0,0	0,0	0,0
52036	4	OCC	Ancuya	0	0	0	0	0	0,0	0,0	0,0	0,0	0,0
52051	5	JUA	Arboleda	0	0	0	0	0	0,0	0,0	0,0	0,0	0,0
52079	6	TEL	Barbacoas	0	0	0	0	0	0,0	0,0	0,0	0,0	0,0
52083	7	RIO	Belén	0	0	0	0	0	0,0	0,0	0,0	0,0	0,0
52110	8	JUA	Buesaco	0	0	0	0	0	0,0	0,0	0,0	0,0	0,0
52694	9	JUA	Cartago	0	0	0	0	0	0,0	0,0	0,0	0,0	0,0
52240	10	CEN	Chachagüí	0	0	0	0	0	0,0	0,0	0,0	0,0	0,0
52203	11	RIO	Colón Genova	0	0	0	0	0	0,0	0,0	0,0	0,0	0,0
52207	12	OCC	Consacá	0	0	0	0	0	0,0	0,0	0,0	0,0	0,0
52210	13	EXP	Contadero	0	0	0	0	0	0,0	0,0	0,0	0,0	0,0
52215	14	EXP	Córdoba	0	0	0	0	0	0,0	0,0	0,0	0,0	0,0
52224	15	EXP	Cuaspud	0	0	0	0	0	0,0	0,0	0,0	0,0	0,0
52227	16	EXP	Cumbal	0	0	0	0	0	0,0	0,0	0,0	0,0	0,0
52233	17	COR	Cumbitara	0	0	0	0	0	0,0	0,0	0,0	0,0	0,0
52250	18	SAN	El Charco	0	0	0	0	0	0,0	0,0	0,0	0,0	0,0
52254	19	GUA	El Peñol	0	0	0	0	0	0,0	0,0	0,0	0,0	0,0
52256	20	COR	El Rosario	0	0	0	0	0	0,0	0,0	0,0	0,0	0,0
52258	21	RIO	El Tablón de Gómez	0	0	0	0	0	0,0	0,0	0,0	0,0	0,0
52260	22	GUA	El Tambo	0	0	0	0	0	0,0	0,0	0,0	0,0	0,0
52520	23	PAS	Francisco Pizarro	0	0	0	0	0	0,0	0,0	0,0	0,0	0,0
52287	24	EXP	Funes	0	0	0	0	0	0,0	0,0	0,0	0,0	0,0
52317	25	EXP	Guachucal	0	0	0	0	0	0,0	0,0	0,0	0,0	0,0
52320	26	SAB	Guaitarilla	0	0	0	0	0	0,0	0,0	0,0	0,0	0,0
52323	27	EXP	Gualmatán	0	0	0	0	0	0,0	0,0	0,0	0,0	0,0
52352	28	EXP	Iles	0	0	0	0	0	0,0	0,0	0,0	0,0	0,0
52354	29	SAB	Imués	0	0	0	0	0	0,0	0,0	0,0	0,0	0,0
52356	30	EXP	Ipiales	0	0	0	0	0	0,0	0,0	0,0	0,0	0,0
52378	31	RIO	La Cruz	0	0	0	0	0	0,0	0,0	0,0	0,0	0,0
52381	32	CEN	La Florida	0	0	0	0	0	0,0	0,0	0,0	0,0	0,0
52385	33	GUA	La Llanada	0	0	0	0	0	0,0	0,0	0,0	0,0	0,0
52390	34	SAN	La Tola	0	0	0	0	0	0,0	0,0	0,0	0,0	0,0
52399	35	JUA	La Unión	0	0	0	0	0	0,0	0,0	0,0	0,0	0,0
52405	36	COR	Leiva	0	0	0	0	0	0,0	0,0	0,0	0,0	0,0
52411	37	OCC	Linares	0	0	0	0	0	0,0	0,0	0,0	0,0	0,0
52418	38	GUA	Los Andes	0	0	0	0	0	0,0	0,0	0,0	0,0	0,0
52427	39	TEL	Magüi Payan	0	0	0	0	0	0,0	0,0	0,0	0,0	0,0
52435	40	PIE	Mallama	0	0	0	0	0	0,0	0,0	0,0	0,0	0,0
52473	41	SAN	Mosquera	0	0	0	0	0	0,0	0,0	0,0	0,0	0,0
52480	42	CEN	Nariño	0	0	0	0	0	0,0	0,0	0,0	0,0	0,0
52490	43	SAN	Olaya Herrera	0	0	0	0	0	0,0	0,0	0,0	0,0	0,0
52506	44	SAB	Ospina	0	0	0	0	0	0,0	0,0	0,0	0,0	0,0
52540	45	COR	Policarpa	0	0	0	0	0	0,0	0,0	0,0	0,0	0,0
52560	46	EXP	Potosí	0	0	0	0	0	0,0	0,0	0,0	0,0	0,0
52565	47	ABA	Providencia	0	0	0	0	0	0,0	0,0	0,0	0,0	0,0
52573	48	EXP	Puerres	0	0	0	0	0	0,0	0,0	0,0	0,0	0,0
52585	49	EXP	Pupiales	0	0	0	0	0	0,0	0,0	0,0	0,0	0,0
52612	50	PIE	Ricaurte	0	0	0	0	0	0,0	0,0	0,0	0,0	0,0
52621	51	TEL	Roberto Payán	0	0	0	0	0	0,0	0,0	0,0	0,0	0,0
52678	52	ABA	Samaniego	0	0	0	0	0	0,0	0,0	0,0	0,0	0,0
52685	53	RIO	San Bernardo	0	0	0	0	0	0,0	0,0	0,0	0,0	0,0
52687	54	JUA	San Lorenzo	0	0	0	0	0	0,0	0,0	0,0	0,0	0,0
52693	55	RIO	San Pablo	0	0	0	0	0	0,0	0,0	0,0	0,0	0,0
52683	56	OCC	Sandoná	0	0	0	0	0	0,0	0,0	0,0	0,0	0,0
52696	57	SAN	Santa Bárbara	0	0	0	0	0	0,0	0,0	0,0	0,0	0,0
52699	58	ABA	Santacruz	0	0	0	0	0	0,0	0,0	0,0	0,0	0,0
52720	59	SAB	Sapuyes	0	0	0	0	0	0,0	0,0	0,0	0,0	0,0
52786	60	COR	Taminango	0	0	0	0	0	0,0	0,0	0,0	0,0	0,0
52788	61	CEN	Tangua	0	0	0	0	0	0,0	0,0	0,0	0,0	0,0
52835	62	PAS	Tumaco	0	0	0	0	0	0,0	0,0	0,0	0,0	0,0
52838	63	SAB	Túquerres	0	0	0	0	0	0,0	0,0	0,0	0,0	0,0
52885	64	CEN	Yacuanquer	0	0	0	0	0	0,0	0,0	0,0	0,0	0,0
TOTAL DEPARTAMENTO				0	0	0	0	0	0,0	0,0	0,0	0,0	0,0

NOTA: A partir del año 2018 el evento de vigilancia integrada de rabia humana, se separo en: Agresiones por animales potencialmente transmisores de rabia codigo INS 300 y Rabia humana codigo INS 670

VIRUELA SÍMICA (Viruela del mono MONKEYPOX)
DEPARTAMENTO DE NARIÑO - AÑO 2019 A 2023
Fuente: Subdirección de Salud Pública - SIVIGILA - Oficina de Epidemiología - IDSN

Código DANE	#	Región	Municipios	VIRUELA SÍMICA (Viruela del mono MONKEYPOX)										TENDENCIA
				No. De Casos					TASA * 100,000 HB					
				2019	2020	2021	2022	2023	2019	2020	2021	2022	2023	
52001	1	CEN	Pasto				4	3				1,0	0,7	
52019	2	RIO	Albán				0	0				0,0	0,0	
52022	3	EXP	Aldana				0	0				0,0	0,0	
52036	4	OCC	Ancuya				0	0				0,0	0,0	
52051	5	JUA	Arboleda				0	0				0,0	0,0	
52079	6	TEL	Barbacoas				0	0				0,0	0,0	
52083	7	RIO	Belén				0	0				0,0	0,0	
52110	8	JUA	Buesaco				0	0				0,0	0,0	
52694	9	JUA	Cartago				0	0				0,0	0,0	
52240	10	CEN	Chachagüí				1	0				6,3	0,0	
52203	11	RIO	Colón Genova				0	0				0,0	0,0	
52207	12	OCC	Consacá				0	0				0,0	0,0	
52210	13	EXP	Contadero				0	0				0,0	0,0	
52215	14	EXP	Córdoba				0	0				0,0	0,0	
52224	15	EXP	Cuaspud				0	0				0,0	0,0	
52227	16	EXP	Cumbal				0	0				0,0	0,0	
52233	17	COR	Cumbitara				0	0				0,0	0,0	
52250	18	SAN	El Charco				0	0				0,0	0,0	
52254	19	GUA	El Peñol				0	0				0,0	0,0	
52256	20	COR	El Rosario				0	0				0,0	0,0	
52258	21	RIO	El Tablón de Gómez				0	0				0,0	0,0	
52260	22	GUA	El Tambo				0	0				0,0	0,0	
52520	23	PAS	Francisco Pizarro				0	0				0,0	0,0	
52287	24	EXP	Funes				0	0				0,0	0,0	
52317	25	EXP	Guachucal				0	0				0,0	0,0	
52320	26	SAB	Guaitarilla				0	0				0,0	0,0	
52323	27	EXP	Gualmatán				0	0				0,0	0,0	
52352	28	EXP	Iles				0	0				0,0	0,0	
52354	29	SAB	Imués				0	0				0,0	0,0	
52356	30	EXP	Ipiales				0	0				0,0	0,0	
52378	31	RIO	La Cruz				0	0				0,0	0,0	
52381	32	CEN	La Florida				0	0				0,0	0,0	
52385	33	GUA	La Llanada				0	0				0,0	0,0	
52390	34	SAN	La Tola				0	0				0,0	0,0	
52399	35	JUA	La Unión				0	0				0,0	0,0	
52405	36	COR	Leiva				0	0				0,0	0,0	
52411	37	OCC	Linares				0	0				0,0	0,0	
52418	38	GUA	Los Andes				0	0				0,0	0,0	
52427	39	TEL	Magüi Payan				0	0				0,0	0,0	
52435	40	PIE	Mallama				0	0				0,0	0,0	
52473	41	SAN	Mosquera				0	0				0,0	0,0	
52480	42	CEN	Nariño				0	0				0,0	0,0	
52490	43	SAN	Olaya Herrera				0	0				0,0	0,0	
52506	44	SAB	Ospina				0	0				0,0	0,0	
52540	45	COR	Policarpa				0	0				0,0	0,0	
52560	46	EXP	Potosí				0	0				0,0	0,0	
52565	47	ABA	Providencia				0	0				0,0	0,0	
52573	48	EXP	Puerres				0	0				0,0	0,0	
52585	49	EXP	Pupiales				0	0				0,0	0,0	
52612	50	PIE	Ricaurte				0	0				0,0	0,0	
52621	51	TEL	Roberto Payán				0	0				0,0	0,0	
52678	52	ABA	Samaniego				0	0				0,0	0,0	
52685	53	RIO	San Bernardo				0	0				0,0	0,0	
52687	54	JUA	San Lorenzo				0	0				0,0	0,0	
52693	55	RIO	San Pablo				0	0				0,0	0,0	
52683	56	OCC	Sandoná				0	0				0,0	0,0	
52696	57	SAN	Santa Bárbara				0	0				0,0	0,0	
52699	58	ABA	Santacruz				0	0				0,0	0,0	
52720	59	SAB	Sapuyes				0	0				0,0	0,0	
52786	60	COR	Taminango				0	0				0,0	0,0	
52788	61	CEN	Tangua				0	0				0,0	0,0	
52835	62	PAS	Tumaco				0	0				0,0	0,0	
52838	63	SAB	Túquerres				0	0				0,0	0,0	
52885	64	CEN	Yacuanquer				0	0				0,0	0,0	
TOTAL DEPARTAMENTO							5	3				0,3	0,2	

NOTA: °Evento no vigilado durante ese año.

°El 23 de julio del 2022, la OMS declara la "Viruela Símica" como una emergencia de salud pública de importancia internacional, (ESPII) y desde el 30 de mayo de 2022, en Colombia se inició la fase de vigilancia intensificada con seguimiento de casos a nivel nacional. bajo el código 880.

CANCER DE MAMA EN HOMBRES Y MUJERES DE 18 Y MAS AÑOS
DEPARTAMENTO DE NARIÑO - AÑO 2019 A 2023
Fuente: Subdirección de Salud Pública - SIVIGILA - Oficina de Epidemiología - IDSN

Código DANE	#	Región	Municipios	CANCER DE MAMA EN HOMBRES Y MUJERES DE 18 Y MAS AÑOS										TENDENCIA
				No. De Casos					TASA * 100,000 HB					
				2019	2020	2021	2022	2023	2019	2020	2021	2022	2023	
52001	1	CEN	Pasto	94	70	125	106	112	31,1	22,5	39,7	33,2	34,8	
52019	2	RIO	Albán	0	2	2	0	2	0,0	26,5	26,2	0,0	25,6	
52022	3	EXP	Aldana	0	0	1	1	0	0,0	0,0	17,3	17,1	0,0	
52036	4	OCC	Ancuya	0	0	0	2	2	0,0	0,0	0,0	27,4	27,1	
52051	5	JUA	Arboleda	0	0	0	0	0	0,0	0,0	0,0	0,0	0,0	
52079	6	TEL	Barbacoas	1	0	2	2	2	3,1	0,0	6,0	5,9	5,8	
52083	7	RIO	Belén	0	1	1	0	0	0,0	19,8	19,5	0,0	0,0	
52110	8	JUA	Buesaco	2	2	7	1	1	11,2	10,9	37,7	5,3	5,3	
52694	9	JUA	Cartago	0	0	0	0	1	0,0	0,0	0,0	0,0	18,6	
52240	10	CEN	Chachagüí	2	2	4	1	0	17,6	17,2	33,9	8,4	0,0	
52203	11	RIO	Colón Genova	0	3	1	2	0	0,0	45,0	14,8	29,2	0,0	
52207	12	OCC	Consacá	2	0	0	1	1	18,7	0,0	0,0	8,9	8,8	
52210	13	EXP	Contadero	1	0	1	0	0	18,5	0,0	17,8	0,0	0,0	
52215	14	EXP	Córdoba	3	1	0	0	0	27,0	8,7	0,0	0,0	0,0	
52224	15	EXP	Cuaspud	1	1	1	0	1	15,0	14,5	14,3	0,0	14,0	
52227	16	EXP	Cumbal	0	0	2	3	3	0,0	0,0	7,2	10,7	10,6	
52233	17	COR	Cumbitara	1	0	0	1	0	23,4	0,0	0,0	22,0	0,0	
52250	18	SAN	El Charco	0	0	0	0	1	0,0	0,0	0,0	0,0	7,4	
52254	19	GUA	El Peñol	1	1	1	1	0	17,1	16,6	16,5	16,3	0,0	
52256	20	COR	El Rosario	0	0	0	0	0	0,0	0,0	0,0	0,0	0,0	
52258	21	RIO	El Tablón de Gómez	1	3	1	1	0	9,3	27,0	8,9	8,8	0,0	
52260	22	GUA	El Tambo	1	2	0	3	1	9,3	17,8	0,0	26,0	8,6	
52520	23	PAS	Francisco Pizarro	2	0	0	1	0	22,8	0,0	0,0	10,7	0,0	
52287	24	EXP	Funes	1	0	0	1	0	18,5	0,0	0,0	17,5	0,0	
52317	25	EXP	Guachucal	0	2	1	3	3	0,0	12,9	6,4	18,9	18,7	
52320	26	SAB	Guaitarilla	4	2	3	1	3	45,5	22,1	32,8	10,8	32,0	
52323	27	EXP	Gualmatán	0	1	2	0	0	0,0	17,6	34,8	0,0	0,0	
52352	28	EXP	Iles	0	0	1	0	0	0,0	0,0	17,1	0,0	0,0	
52354	29	SAB	Imués	2	1	1	0	0	33,7	16,2	16,0	0,0	0,0	
52356	30	EXP	Ipiales	8	22	13	19	15	9,5	25,5	14,9	21,5	16,8	
52378	31	RIO	La Cruz	3	4	4	2	5	20,8	27,0	26,8	13,2	32,7	
52381	32	CEN	La Florida	0	1	1	0	0	0,0	12,4	12,3	0,0	0,0	
52385	33	GUA	La Llanada	0	0	0	0	0	0,0	0,0	0,0	0,0	0,0	
52390	34	SAN	La Tola	0	0	0	0	1	0,0	0,0	0,0	0,0	21,7	
52399	35	JUA	La Unión	3	1	5	3	8	12,5	4,0	19,9	11,8	31,0	
52405	36	COR	Leiva	1	2	0	0	0	14,7	28,3	0,0	0,0	0,0	
52411	37	OCC	Linares	2	1	0	2	2	25,2	12,2	0,0	23,9	23,7	
52418	38	GUA	Los Andes	0	0	1	0	0	0,0	0,0	14,1	0,0	0,0	
52427	39	TEL	Magüi Payan	0	0	0	0	0	0,0	0,0	0,0	0,0	0,0	
52435	40	PIE	Mallama	3	1	0	1	2	45,9	14,8	0,0	14,4	28,4	
52473	41	SAN	Mosquera	1	0	0	0	0	12,4	0,0	0,0	0,0	0,0	
52480	42	CEN	Nariño	2	1	2	0	0	60,6	29,7	58,5	0,0	0,0	
52490	43	SAN	Olaya Herrera	0	0	0	1	0	0,0	0,0	0,0	6,5	0,0	
52506	44	SAB	Ospina	1	1	0	0	2	18,6	18,0	0,0	0,0	34,6	
52540	45	COR	Policarpa	2	0	1	1	3	28,1	0,0	13,4	13,2	39,2	
52560	46	EXP	Potosí	1	3	0	0	1	13,4	38,5	0,0	0,0	12,4	
52565	47	ABA	Providencia	1	0	0	1	1	24,7	0,0	0,0	23,5	23,1	
52573	48	EXP	Puerres	2	1	0	2	0	31,8	15,3	0,0	30,0	0,0	
52585	49	EXP	Pupiales	1	1	3	4	1	7,6	7,3	21,7	28,5	7,1	
52612	50	PIE	Ricaurte	1	0	1	0	3	8,3	0,0	8,0	0,0	23,3	
52621	51	TEL	Roberto Payán	1	0	1	0	0	13,6	0,0	13,0	0,0	0,0	
52678	52	ABA	Samaniego	2	3	2	7	4	9,3	13,3	8,8	30,4	17,2	
52685	53	RIO	San Bernardo	1	0	1	0	1	14,5	0,0	13,9	0,0	13,6	
52687	54	JUA	San Lorenzo	1	3	1	1	0	7,2	20,9	6,9	6,8	0,0	
52693	55	RIO	San Pablo	3	0	0	0	1	26,0	0,0	0,0	0,0	8,0	
52683	56	OCC	Sandoná	0	0	5	4	5	0,0	0,0	30,3	24,0	29,7	
52696	57	SAN	Santa Bárbara	0	0	0	0	0	0,0	0,0	0,0	0,0	0,0	
52699	58	ABA	Santacruz	1	0	1	0	0	12,7	0,0	12,3	0,0	0,0	
52720	59	SAB	Sapuyes	3	1	1	2	0	54,0	17,4	17,2	34,0	0,0	
52786	60	COR	Taminango	2	0	1	1	1	14,3	0,0	6,9	6,9	6,8	
52788	61	CEN	Tangua	2	0	1	1	0	19,5	0,0	9,3	9,2	0,0	
52835	62	PAS	Tumaco	8	11	10	27	13	4,9	6,5	5,8	15,6	7,4	
52838	63	SAB	Túquerres	4	7	4	5	2	11,9	20,3	11,5	14,1	5,6	
52885	64	CEN	Yacuanquer	0	1	1	3	0	0,0	11,8	11,6	34,4	0,0	
TOTAL DEPARTAMENTO				179	159	217	218	204	15,4	13,2	17,8	17,7	16,4	

NOTA: °Ca de mama en hombres y mujeres, se reestructura para ser una de las fuentes de información del Sistema Nacional de Cáncer, por lo tanto SIVIGILA no es la fuente oficial de información.

CANCER DE CUELLO UTERINO EN MUJERES DE 18 Y MAS AÑOS
DEPARTAMENTO DE NARIÑO - AÑO 2019 A 2023
Fuente: Subdirección de Salud Pública - SIVIGILA - Oficina de Epidemiología - IDSN

Código DANE	#	Región	Municipios	CANCER DE CUELLO UTERINO EN MUJERES DE 18 Y MAS AÑOS										TENDENCIA
				No. De Casos					TASA * 100,000 HB					
				2019	2020	2021	2022	2023	2019	2020	2021	2022	2023	
52001	1	CEN	Pasto	106	88	113	84	158	65,2	52,5	66,4	48,7	90,5	
52019	2	RIO	Albán	0	1	3	1	1	0,0	26,4	78,4	25,8	25,5	
52022	3	EXP	Aldana	0	1	1	3	2	0,0	32,5	32,1	95,0	62,7	
52036	4	OCC	Ancuya	1	0	0	3	1	28,9	0,0	0,0	82,4	27,1	
52051	5	JUA	Arboleda	0	0	0	0	2	0,0	0,0	0,0	0,0	59,0	
52079	6	TEL	Barbacoas	3	1	1	7	3	18,8	6,1	6,0	41,4	17,5	
52083	7	RIO	Belén	1	0	0	0	0	39,6	0,0	0,0	0,0	0,0	
52110	8	JUA	Buesaco	1	0	0	10	7	11,0	0,0	0,0	104,4	72,2	
52694	9	JUA	Cartago	0	0	0	0	1	0,0	0,0	0,0	0,0	37,1	
52240	10	CEN	Chachagüí	1	0	1	4	4	17,2	0,0	16,6	65,6	64,9	
52203	11	RIO	Colón Genova	1	1	2	1	1	31,5	30,2	59,6	29,5	29,2	
52207	12	OCC	Consacá	0	0	1	5	1	0,0	0,0	17,2	84,9	16,8	
52210	13	EXP	Contadero	1	1	0	0	1	35,5	34,4	0,0	0,0	33,2	
52215	14	EXP	Córdoba	1	1	2	1	4	17,0	16,5	32,5	16,1	63,6	
52224	15	EXP	Cuaspud	0	0	0	2	0	0,0	0,0	0,0	54,4	0,0	
52227	16	EXP	Cumbal	2	1	1	3	1	14,5	7,1	6,9	20,6	6,8	
52233	17	COR	Cumbitara	2	0	0	2	0	92,8	0,0	0,0	87,4	0,0	
52250	18	SAN	El Charco	0	0	0	0	1	0,0	0,0	0,0	0,0	14,8	
52254	19	GUA	El Peñol	0	0	1	2	1	0,0	0,0	33,3	65,7	32,5	
52256	20	COR	El Rosario	2	0	1	0	1	44,5	0,0	20,9	0,0	20,4	
52258	21	RIO	El Tablón de Gómez	0	0	2	2	2	0,0	0,0	35,8	35,4	35,0	
52260	22	GUA	El Tambo	2	0	2	1	1	36,3	0,0	34,3	16,9	16,7	
52520	23	PAS	Francisco Pizarro	1	3	0	1	0	23,0	66,2	0,0	21,2	0,0	
52287	24	EXP	Funes	2	1	0	3	1	73,2	35,4	0,0	103,5	34,1	
52317	25	EXP	Guachucal	1	0	1	1	1	12,7	0,0	12,1	12,0	11,9	
52320	26	SAB	Guaitarilla	1	0	1	1	1	22,5	0,0	21,6	21,3	21,1	
52323	27	EXP	Gualmatán	3	0	1	2	2	101,3	0,0	32,4	64,2	63,4	
52352	28	EXP	Iles	1	0	1	1	1	34,3	0,0	32,8	32,5	32,2	
52354	29	SAB	Imués	1	0	1	0	1	32,1	0,0	30,6	0,0	29,8	
52356	30	EXP	Ipiales	16	6	14	30	29	36,0	13,1	30,1	63,7	60,8	
52378	31	RIO	La Cruz	0	2	1	13	1	0,0	26,3	13,0	167,0	12,7	
52381	32	CEN	La Florida	0	1	0	3	1	0,0	23,8	0,0	70,1	23,1	
52385	33	GUA	La Llanada	0	0	0	0	0	0,0	0,0	0,0	0,0	0,0	
52390	34	SAN	La Tola	2	0	0	1	0	89,9	0,0	0,0	42,7	0,0	
52399	35	JUA	La Unión	3	0	1	4	3	24,5	0,0	7,8	30,8	22,9	
52405	36	COR	Leiva	0	0	0	0	0	0,0	0,0	0,0	0,0	0,0	
52411	37	OCC	Linares	0	1	2	5	0	0,0	24,3	48,1	118,9	0,0	
52418	38	GUA	Los Andes	0	0	0	1	0	0,0	0,0	0,0	27,3	0,0	
52427	39	TEL	Magüi Payan	2	0	1	0	0	29,8	0,0	14,2	0,0	0,0	
52435	40	PIE	Mallama	1	0	1	3	3	30,4	0,0	28,9	85,7	84,9	
52473	41	SAN	Mosquera	0	0	0	0	0	0,0	0,0	0,0	0,0	0,0	
52480	42	CEN	Nariño	0	0	0	1	1	0,0	0,0	0,0	56,1	55,2	
52490	43	SAN	Olaya Herrera	0	0	0	0	1	0,0	0,0	0,0	0,0	12,4	
52506	44	SAB	Ospina	0	0	0	0	1	0,0	0,0	0,0	0,0	33,3	
52540	45	COR	Policarpa	4	0	1	0	1	111,4	0,0	26,5	0,0	25,9	
52560	46	EXP	Potosí	0	1	0	2	2	0,0	24,7	0,0	48,4	47,9	
52565	47	ABA	Providencia	0	0	0	0	2	0,0	0,0	0,0	0,0	88,0	
52573	48	EXP	Puerres	1	0	2	1	2	30,4	0,0	58,2	28,8	56,8	
52585	49	EXP	Pupiales	3	0	2	6	1	43,2	0,0	27,5	81,5	13,5	
52612	50	PIE	Ricaurte	0	0	1	2	1	0,0	0,0	15,8	31,1	15,3	
52621	51	TEL	Roberto Payán	1	0	3	0	0	26,8	0,0	76,6	0,0	0,0	
52678	52	ABA	Samaniego	2	0	0	6	3	18,1	0,0	0,0	50,9	25,1	
52685	53	RIO	San Bernardo	0	0	1	2	0	0,0	0,0	28,2	55,7	0,0	
52687	54	JUA	San Lorenzo	0	0	0	4	3	0,0	0,0	0,0	55,4	41,0	
52693	55	RIO	San Pablo	0	1	0	1	3	0,0	16,0	0,0	15,6	46,3	
52683	56	OCC	Sandoná	3	0	2	4	0	37,0	0,0	23,4	46,2	0,0	
52696	57	SAN	Santa Bárbara	0	1	1	0	0	0,0	24,8	24,3	0,0	0,0	
52699	58	ABA	Santacruz	0	1	1	0	0	0,0	24,9	24,5	0,0	0,0	
52720	59	SAB	Sapuyes	0	0	0	1	0	0,0	0,0	0,0	33,0	0,0	
52786	60	COR	Taminango	2	1	1	3	1	28,3	13,8	13,7	40,5	13,3	
52788	61	CEN	Tangua	1	0	1	4	0	19,0	0,0	18,1	71,7	0,0	
52835	62	PAS	Tumaco	16	7	18	25	10	18,9	8,0	20,3	27,9	11,0	
52838	63	SAB	Túquerres	0	3	3	6	9	0,0	16,8	16,6	32,8	48,8	
52885	64	CEN	Yacuanquer	1	0	1	3	1	23,4	0,0	22,5	66,6	22,0	
TOTAL DEPARTAMENTO				192	124	194	271	279	31,7	19,9	30,6	42,3	43,0	

NOTA: °Ca de cuello uterino se reestructura para ser una de las fuentes de información del Sistema Nacional de Cáncer, por lo tanto SIVIGILA no es la fuente oficial de información.

ENFERMEDADES HUÉRFANAS-RARAS
DEPARTAMENTO DE NARIÑO - AÑO 2019 A 2023
Fuente: Subdirección de Salud Pública - SIVIGILA - Oficina de Epidemiología - IDSN

Código DANE	#	Región	Municipios	ENFERMEDADES HUÉRFANAS-RARAS										TENDENCIA
				No. De Casos					TASA * 100,000 HB					
				2019	2020	2021	2022	2023	2019	2020	2021	2022	2023	
52001	1	CEN	Pasto	63	87	124	153	163	16,0	21,6	30,6	37,5	39,7	
52019	2	RIO	Albán	0	2	0	0	1	0,0	20,4	0,0	0,0	10,0	
52022	3	EXP	Aldana	0	1	1	1	2	0,0	13,2	13,1	13,0	25,9	
52036	4	OCC	Ancuya	0	0	0	0	0	0,0	0,0	0,0	0,0	0,0	
52051	5	JUA	Arboleda	0	0	1	1	0	0,0	0,0	11,2	11,1	0,0	
52079	6	TEL	Barbacoas	3	0	1	0	1	5,3	0,0	1,7	0,0	1,7	
52083	7	RIO	Belén	0	1	0	1	0	0,0	15,4	0,0	15,2	0,0	
52110	8	JUA	Buesaco	0	1	0	1	0	0,0	4,1	0,0	4,0	0,0	
52694	9	JUA	Cartago	0	0	0	0	0	0,0	0,0	0,0	0,0	0,0	
52240	10	CEN	Chachagüí	1	4	2	0	0	6,5	25,6	12,7	0,0	0,0	
52203	11	RIO	Colón Genova	0	1	0	0	1	0,0	11,5	0,0	0,0	11,3	
52207	12	OCC	Consacá	0	0	0	2	0	0,0	0,0	0,0	14,0	0,0	
52210	13	EXP	Contadero	0	0	1	1	2	0,0	0,0	13,4	13,3	26,4	
52215	14	EXP	Córdoba	1	0	3	2	3	6,5	0,0	18,7	12,4	18,5	
52224	15	EXP	Cuaspud	0	1	0	0	1	0,0	10,6	0,0	0,0	10,4	
52227	16	EXP	Cumbal	4	1	4	3	8	10,8	2,6	10,5	7,8	20,7	
52233	17	COR	Cumbitara	0	0	1	0	1	0,0	0,0	16,5	0,0	16,3	
52250	18	SAN	El Charco	3	1	3	4	2	13,3	4,4	13,1	17,4	8,7	
52254	19	GUA	El Peñol	3	0	0	1	0	40,3	0,0	0,0	13,0	0,0	
52256	20	COR	El Rosario	1	2	1	0	0	8,2	15,9	7,9	0,0	0,0	
52258	21	RIO	El Tablón de Gómez	0	2	0	3	1	0,0	13,6	0,0	20,2	6,7	
52260	22	GUA	El Tambo	0	1	2	3	0	0,0	6,9	13,7	20,4	0,0	
52520	23	PAS	Francisco Pizarro	0	0	0	0	0	0,0	0,0	0,0	0,0	0,0	
52287	24	EXP	Funes	0	0	1	0	0	0,0	0,0	13,5	0,0	0,0	
52317	25	EXP	Guachucal	1	0	9	3	5	5,2	0,0	44,8	14,8	24,6	
52320	26	SAB	Guaitarilla	1	2	4	0	1	8,8	17,1	34,0	0,0	8,4	
52323	27	EXP	Gualmatán	0	0	2	0	1	0,0	0,0	27,5	0,0	13,6	
52352	28	EXP	Iles	0	0	0	0	0	0,0	0,0	0,0	0,0	0,0	
52354	29	SAB	Imués	0	1	1	1	0	0,0	12,9	12,8	12,7	0,0	
52356	30	EXP	Ipiales	7	6	23	26	23	6,0	5,1	19,3	21,7	19,0	
52378	31	RIO	La Cruz	2	1	6	3	2	10,7	5,2	31,3	15,6	10,3	
52381	32	CEN	La Florida	2	1	0	1	3	20,0	9,7	0,0	9,6	28,7	
52385	33	GUA	La Llanada	0	0	0	1	0	0,0	0,0	0,0	15,1	0,0	
52390	34	SAN	La Tola	0	0	0	0	0	0,0	0,0	0,0	0,0	0,0	
52399	35	JUA	La Unión	1	4	10	5	5	3,1	12,3	30,5	15,1	15,0	
52405	36	COR	Leiva	1	0	0	0	0	10,4	0,0	0,0	0,0	0,0	
52411	37	OCC	Linares	1	1	1	0	3	9,9	9,7	9,6	0,0	28,5	
52418	38	GUA	Los Andes	1	0	0	0	1	10,7	0,0	0,0	0,0	10,2	
52427	39	TEL	Magüi Payan	0	0	0	0	1	0,0	0,0	0,0	0,0	3,8	
52435	40	PIE	Mallama	0	0	1	0	1	0,0	0,0	10,8	0,0	10,6	
52473	41	SAN	Mosquera	3	0	0	1	0	24,4	0,0	0,0	8,0	0,0	
52480	42	CEN	Nariño	13	2	8	5	4	298,5	45,2	179,3	111,0	88,1	
52490	43	SAN	Olaya Herrera	1	0	2	1	3	4,0	0,0	7,7	3,8	11,4	
52506	44	SAB	Ospina	0	0	0	0	0	0,0	0,0	0,0	0,0	0,0	
52540	45	COR	Policarpa	1	1	1	0	0	10,2	9,9	9,8	0,0	0,0	
52560	46	EXP	Potosí	0	0	2	0	3	0,0	0,0	18,9	0,0	28,0	
52565	47	ABA	Providencia	0	0	0	1	1	0,0	0,0	0,0	17,5	17,3	
52573	48	EXP	Puerres	0	0	0	3	1	0,0	0,0	0,0	34,1	11,3	
52585	49	EXP	Pupiales	3	2	0	4	0	17,3	11,2	0,0	22,1	0,0	
52612	50	PIE	Ricaurte	2	1	2	1	0	10,1	5,0	9,8	4,9	0,0	
52621	51	TEL	Roberto Payán	0	0	0	0	0	0,0	0,0	0,0	0,0	0,0	
52678	52	ABA	Samaniego	0	4	1	5	7	0,0	13,5	3,4	16,8	23,4	
52685	53	RIO	San Bernardo	0	2	0	0	0	0,0	21,3	0,0	0,0	0,0	
52687	54	JUA	San Lorenzo	0	3	1	3	1	0,0	15,9	5,3	15,7	5,2	
52693	55	RIO	San Pablo	1	1	0	3	0	6,7	6,4	0,0	19,1	0,0	
52683	56	OCC	Sandoná	1	5	4	2	2	5,0	23,9	19,1	9,5	9,4	
52696	57	SAN	Santa Bárbara	0	0	0	1	0	0,0	0,0	0,0	7,2	0,0	
52699	58	ABA	Santacruz	2	0	0	1	0	18,3	0,0	0,0	8,9	0,0	
52720	59	SAB	Sapuyes	0	0	3	1	0	0,0	0,0	39,8	13,2	0,0	
52786	60	COR	Taminango	4	3	0	3	2	22,4	16,5	0,0	16,3	10,8	
52788	61	CEN	Tangua	1	0	0	0	0	7,5	0,0	0,0	0,0	0,0	
52835	62	PAS	Tumaco	18	9	15	22	18	7,0	3,5	5,7	8,3	6,8	
52838	63	SAB	Túquerres	1	3	8	4	2	2,2	6,6	17,4	8,6	4,3	
52885	64	CEN	Yacuanquer	2	3	3	1	2	18,3	26,9	26,6	8,8	17,5	
TOTAL DEPARTAMENTO				149	160	252	278	278	9,1	9,6	15,0	16,5	16,4	

LESIONES POR POLVORA PIROTECNICA
DEPARTAMENTO DE NARIÑO - AÑO 2019 A 2023
Fuente: Subdirección de Salud Pública - SIVIGILA - Oficina de Epidemiología - IDSN

Código DANE	#	Región	Municipios	LESIONES POR POLVORA PIROTECNICA										TENDENCIA
				No. De Casos					TASA * 100,000 HB					
				2019	2020	2021	2022	2023	2019	2020	2021	2022	2023	
52001	1	CEN	Pasto	31	27	27	4	4	7,9	6,7	6,7	1,0	1,0	
52019	2	RIO	Albán	0	0	0	0	0	0,0	0,0	0,0	0,0	0,0	
52022	3	EXP	Aldana	1	1	0	2	2	13,6	13,2	0,0	26,0	25,9	
52036	4	OCC	Ancuya	1	0	0	0	1	11,5	0,0	0,0	0,0	11,0	
52051	5	JUA	Arboleda	0	0	0	0	0	0,0	0,0	0,0	0,0	0,0	
52079	6	TEL	Barbacoas	4	0	0	1	0	7,1	0,0	0,0	1,7	0,0	
52083	7	RIO	Belén	2	0	0	0	1	31,7	0,0	0,0	0,0	15,1	
52110	8	JUA	Buesaco	1	0	1	0	0	4,2	0,0	4,1	0,0	0,0	
52694	9	JUA	Cartago	1	0	0	0	0	14,6	0,0	0,0	0,0	0,0	
52240	10	CEN	Chachagüí	1	0	2	1	0	6,5	0,0	12,7	6,3	0,0	
52203	11	RIO	Colón Genova	2	1	0	0	0	23,8	11,5	0,0	0,0	0,0	
52207	12	OCC	Consacá	1	1	0	0	0	7,3	7,1	0,0	0,0	0,0	
52210	13	EXP	Contadero	0	0	0	2	0	0,0	0,0	0,0	26,6	0,0	
52215	14	EXP	Córdoba	1	0	3	0	1	6,5	0,0	18,7	0,0	6,2	
52224	15	EXP	Cuaspud	0	0	0	0	1	0,0	0,0	0,0	0,0	10,4	
52227	16	EXP	Cumbal	2	0	2	0	1	5,4	0,0	5,2	0,0	2,6	
52233	17	COR	Cumbitara	2	0	0	0	0	34,2	0,0	0,0	0,0	0,0	
52250	18	SAN	El Charco	0	0	0	0	1	0,0	0,0	0,0	0,0	4,3	
52254	19	GUA	El Peñol	1	0	1	0	0	13,4	0,0	13,1	0,0	0,0	
52256	20	COR	El Rosario	0	0	0	0	0	0,0	0,0	0,0	0,0	0,0	
52258	21	RIO	El Tablón de Gómez	0	0	2	0	0	0,0	0,0	13,5	0,0	0,0	
52260	22	GUA	El Tambo	0	0	3	0	1	0,0	0,0	20,5	0,0	6,8	
52520	23	PAS	Francisco Pizarro	0	0	0	0	0	0,0	0,0	0,0	0,0	0,0	
52287	24	EXP	Funes	1	0	0	0	0	14,0	0,0	0,0	0,0	0,0	
52317	25	EXP	Guachucal	1	1	0	0	1	5,2	5,0	0,0	0,0	4,9	
52320	26	SAB	Guaitarilla	0	2	1	0	1	0,0	17,1	8,5	0,0	8,4	
52323	27	EXP	Gualmatán	0	0	0	0	0	0,0	0,0	0,0	0,0	0,0	
52352	28	EXP	Iles	0	0	0	0	0	0,0	0,0	0,0	0,0	0,0	
52354	29	SAB	Imués	1	1	1	1	0	13,3	12,9	12,8	12,7	0,0	
52356	30	EXP	Ipiales	10	4	11	2	3	8,6	3,4	9,2	1,7	2,5	
52378	31	RIO	La Cruz	0	1	1	1	1	0,0	5,2	5,2	5,2	5,1	
52381	32	CEN	La Florida	0	1	1	1	0	0,0	9,7	9,7	9,6	0,0	
52385	33	GUA	La Llanada	0	0	1	0	0	0,0	0,0	15,2	0,0	0,0	
52390	34	SAN	La Tola	0	0	0	0	0	0,0	0,0	0,0	0,0	0,0	
52399	35	JUA	La Unión	2	1	2	1	3	6,3	3,1	6,1	3,0	9,0	
52405	36	COR	Leiva	1	0	0	0	0	10,4	0,0	0,0	0,0	0,0	
52411	37	OCC	Linares	0	1	0	0	0	0,0	9,7	0,0	0,0	0,0	
52418	38	GUA	Los Andes	1	0	2	0	0	10,7	0,0	20,8	0,0	0,0	
52427	39	TEL	Magüi Payan	0	0	1	0	0	0,0	0,0	3,9	0,0	0,0	
52435	40	PIE	Mallama	0	5	0	0	1	0,0	54,4	0,0	0,0	10,6	
52473	41	SAN	Mosquera	0	0	0	0	0	0,0	0,0	0,0	0,0	0,0	
52480	42	CEN	Nariño	0	0	0	0	0	0,0	0,0	0,0	0,0	0,0	
52490	43	SAN	Olaya Herrera	0	3	1	0	0	0,0	11,6	3,9	0,0	0,0	
52506	44	SAB	Ospina	0	1	0	0	1	0,0	13,8	0,0	0,0	13,5	
52540	45	COR	Policarpa	2	1	0	0	0	20,4	9,9	0,0	0,0	0,0	
52560	46	EXP	Potosí	0	1	2	1	0	0,0	9,5	18,9	9,4	0,0	
52565	47	ABA	Providencia	0	0	0	0	0	0,0	0,0	0,0	0,0	0,0	
52573	48	EXP	Puerres	0	0	0	0	1	0,0	0,0	0,0	0,0	11,3	
52585	49	EXP	Pupiales	1	1	1	0	1	5,8	5,6	5,6	0,0	5,5	
52612	50	PIE	Ricaurte	1	0	1	0	0	5,0	0,0	4,9	0,0	0,0	
52621	51	TEL	Roberto Payán	0	0	0	0	0	0,0	0,0	0,0	0,0	0,0	
52678	52	ABA	Samaniego	6	5	2	1	0	21,1	16,9	6,8	3,4	0,0	
52685	53	RIO	San Bernardo	0	0	0	0	0	0,0	0,0	0,0	0,0	0,0	
52687	54	JUA	San Lorenzo	3	0	1	0	1	16,3	0,0	5,3	0,0	5,2	
52693	55	RIO	San Pablo	0	0	0	0	0	0,0	0,0	0,0	0,0	0,0	
52683	56	OCC	Sandoná	0	2	1	1	2	0,0	9,5	4,8	4,7	9,4	
52696	57	SAN	Santa Bárbara	0	0	0	0	0	0,0	0,0	0,0	0,0	0,0	
52699	58	ABA	Santacruz	3	3	2	0	1	27,4	27,2	18,0	0,0	8,9	
52720	59	SAB	Sapuyes	0	1	0	0	0	0,0	13,4	0,0	0,0	0,0	
52786	60	COR	Taminango	1	5	0	2	0	5,6	27,5	0,0	10,9	0,0	
52788	61	CEN	Tangua	2	1	0	0	0	14,9	7,3	0,0	0,0	0,0	
52835	62	PAS	Tumaco	31	12	11	1	4	12,1	4,6	4,2	0,4	1,5	
52838	63	SAB	Túquerres	7	4	0	2	0	15,7	8,8	0,0	4,3	0,0	
52885	64	CEN	Yacuanquer	0	0	0	0	0	0,0	0,0	0,0	0,0	0,0	
TOTAL DEPARTAMENTO				125	87	84	24	34	7,7	5,2	5,0	1,4	2,0	

NOTA: ºA partir del año 2022 la publicación del evento de lesiones por pólvora pirotécnica no incluye los casos de vigilancia intensificada, ya que estos datos se encuentran desagregados y analizados en boletín epidemiológico

INTENTO DE SUICIDIO
DEPARTAMENTO DE NARIÑO - AÑO 2019 A 2023
Fuente: Subdirección de Salud Pública - SIVIGILA - Oficina de Epidemiología - IDSN

Código DANE	#	Región	Municipios	INTENTO DE SUICIDIO										TENDENCIA
				No. De Casos					TASA * 100,000 HB					
				2019	2020	2021	2022	2023	2019	2020	2021	2022	2023	
52001	1	CEN	Pasto	611	481	577	718	768	155,6	119,6	142,2	175,8	186,9	
52019	2	RIO	Albán	13	10	7	17	18	137,7	101,9	71,0	171,3	180,1	
52022	3	EXP	Aldana	1	8	4	6	14	13,6	105,7	52,4	78,1	181,0	
52036	4	OCC	Ancuya	4	3	5	7	8	46,1	33,7	56,0	77,9	88,3	
52051	5	JUA	Arboleda	6	9	2	5	9	71,2	102,9	22,4	55,7	99,5	
52079	6	TEL	Barbacoas	24	11	7	12	11	42,7	19,3	12,1	20,7	18,9	
52083	7	RIO	Belén	3	8	4	4	5	47,5	123,6	61,2	60,7	75,5	
52110	8	JUA	Buesaco	24	13	13	16	28	100,4	53,3	52,9	64,7	112,4	
52694	9	JUA	Cartago	6	7	4	7	4	87,8	100,4	56,9	99,0	56,3	
52240	10	CEN	Chachagüí	8	10	9	19	23	52,2	64,1	57,3	120,5	145,0	
52203	11	RIO	Colón Genova	4	13	4	5	13	47,6	150,1	45,8	56,9	147,2	
52207	12	OCC	Consacá	5	7	8	9	8	36,3	49,7	56,3	63,0	55,6	
52210	13	EXP	Contadero	2	5	5	6	8	27,6	67,4	66,9	79,8	105,6	
52215	14	EXP	Córdoba	17	7	10	10	12	109,7	44,1	62,5	62,1	74,0	
52224	15	EXP	Cuaspud	2	8	4	3	4	21,7	85,0	42,1	31,3	41,6	
52227	16	EXP	Cumbal	9	8	9	7	9	24,3	21,2	23,6	18,2	23,3	
52233	17	COR	Cumbitara	2	2	6	8	1	34,2	33,1	98,9	130,9	16,3	
52250	18	SAN	El Charco	6	2	0	3	4	26,6	8,8	0,0	13,0	17,3	
52254	19	GUA	El Peñol	6	6	4	3	5	80,6	79,1	52,5	39,1	64,6	
52256	20	COR	El Rosario	6	2	2	7	9	49,3	15,9	15,7	54,8	70,1	
52258	21	RIO	El Tablón de Gómez	16	13	12	15	19	111,9	88,6	81,1	100,8	126,6	
52260	22	GUA	El Tambo	9	8	13	8	13	64,4	55,0	89,0	54,4	87,8	
52520	23	PAS	Francisco Pizarro	1	1	1	1	1	7,1	6,9	6,8	6,8	6,7	
52287	24	EXP	Funes	7	3	0	8	7	97,7	40,9	0,0	107,7	93,5	
52317	25	EXP	Guachucal	8	6	17	17	13	41,3	30,1	84,6	84,1	63,9	
52320	26	SAB	Guaitarilla	10	5	2	5	5	87,6	42,7	17,0	42,2	41,9	
52323	27	EXP	Gualmatán	3	1	5	2	2	42,6	13,9	68,8	27,4	27,2	
52352	28	EXP	Iles	1	9	3	2	3	13,1	115,4	38,2	25,3	37,7	
52354	29	SAB	Imués	4	4	3	3	9	53,1	51,4	38,4	38,1	113,4	
52356	30	EXP	Ipiales	152	101	129	166	169	131,0	85,2	108,0	138,2	139,9	
52378	31	RIO	La Cruz	14	3	11	16	20	74,9	15,7	57,4	83,0	103,0	
52381	32	CEN	La Florida	8	4	5	12	10	80,1	39,0	48,5	115,8	95,6	
52385	33	GUA	La Llanada	4	2	5	6	4	61,7	30,5	76,1	90,7	60,3	
52390	34	SAN	La Tola	0	0	0	0	2	0,0	0,0	0,0	0,0	26,1	
52399	35	JUA	La Unión	35	19	31	15	28	110,1	58,3	94,4	45,4	84,2	
52405	36	COR	Leiva	8	7	2	8	3	82,9	70,5	20,0	79,4	29,6	
52411	37	OCC	Linares	9	7	11	8	5	89,1	67,7	106,0	76,5	47,6	
52418	38	GUA	Los Andes	3	5	6	11	9	32,0	51,9	62,3	113,6	92,2	
52427	39	TEL	Magüi Payan	0	6	2	1	5	0,0	23,6	7,8	3,9	19,2	
52435	40	PIE	Mallama	4	2	3	4	4	44,6	21,8	32,3	42,8	42,6	
52473	41	SAN	Mosquera	1	0	0	1	1	8,1	0,0	0,0	8,0	8,0	
52480	42	CEN	Nariño	11	2	6	1	2	252,6	45,2	134,4	22,2	44,0	
52490	43	SAN	Olaya Herrera	3	4	5	2	9	11,9	15,5	19,3	7,7	34,2	
52506	44	SAB	Ospina	3	3	2	1	1	42,6	41,5	27,4	13,6	13,5	
52540	45	COR	Policarpa	2	8	5	7	10	20,4	79,3	49,1	68,4	97,0	
52560	46	EXP	Potosí	11	6	3	15	6	107,9	56,8	28,4	140,7	56,0	
52565	47	ABA	Providencia	1	1	1	3	1	18,0	17,7	17,5	52,4	17,3	
52573	48	EXP	Puerres	12	5	10	9	10	142,0	57,4	114,5	102,4	112,9	
52585	49	EXP	Pupiales	15	5	12	11	18	86,5	28,1	66,9	60,9	99,1	
52612	50	PIE	Ricaurte	21	14	28	11	9	105,6	69,5	137,8	53,8	43,7	
52621	51	TEL	Roberto Payán	2	0	1	6	3	15,8	0,0	7,6	45,6	22,6	
52678	52	ABA	Samaniego	26	13	24	29	18	91,6	44,0	81,1	97,5	60,1	
52685	53	RIO	San Bernardo	10	2	6	17	8	108,9	21,3	63,5	178,9	83,5	
52687	54	JUA	San Lorenzo	9	9	4	17	19	48,8	47,7	21,0	88,8	98,5	
52693	55	RIO	San Pablo	10	11	13	5	13	66,5	70,6	83,2	31,8	82,1	
52683	56	OCC	Sandoná	16	16	25	27	14	79,3	76,4	119,2	127,9	65,9	
52696	57	SAN	Santa Bárbara	0	1	3	0	4	0,0	7,3	21,6	0,0	28,4	
52699	58	ABA	Santacruz	4	5	3	5	4	36,6	45,3	26,9	44,6	35,4	
52720	59	SAB	Sapuyes	7	3	3	3	2	96,2	40,1	39,8	39,6	26,2	
52786	60	COR	Taminango	6	10	8	15	14	33,6	55,1	43,8	81,6	75,6	
52788	61	CEN	Tangua	10	3	4	5	7	74,6	21,8	28,8	35,8	49,8	
52835	62	PAS	Tumaco	101	75	112	111	122	39,5	28,8	42,7	42,0	45,9	
52838	63	SAB	Túquerres	50	26	41	43	44	112,0	57,0	89,3	93,0	94,8	
52885	64	CEN	Yacuanquer	6	6	11	14	14	54,8	53,7	97,7	123,4	122,8	
TOTAL DEPARTAMENTO				1.392	1.054	1.275	1.538	1.645	85,5	63,3	75,9	91,1	96,8	

LESIONES DE CAUSA EXTERNA
DEPARTAMENTO DE NARIÑO - AÑO 2019 A 2023
Fuente: Subdirección de Salud Pública - SIVIGILA - Oficina de Epidemiología - IDSN

Código DANE	#	Región	Municipios	LESIONES DE CAUSA EXTERNA										TENDENCIA
				No. De Casos					TASA * 100,000 HB					
				2019	2020	2021	2022	2023	2019	2020	2021	2022	2023	
52001	1	CEN	Pasto		3	1	6	8		0,7	0,2	1,5	1,9	
52019	2	RIO	Albán		0	0	0	0		0,0	0,0	0,0	0,0	
52022	3	EXP	Aldana		0	0	0	0		0,0	0,0	0,0	0,0	
52036	4	OCC	Ancuya		0	0	0	0		0,0	0,0	0,0	0,0	
52051	5	JUA	Arboleda		0	0	0	0		0,0	0,0	0,0	0,0	
52079	6	TEL	Barbacoas		0	0	2	0		0,0	0,0	3,5	0,0	
52083	7	RIO	Belén		0	0	0	0		0,0	0,0	0,0	0,0	
52110	8	JUA	Buesaco		0	0	0	0		0,0	0,0	0,0	0,0	
52694	9	JUA	Cartago		0	0	0	0		0,0	0,0	0,0	0,0	
52240	10	CEN	Chachagüí		0	0	0	0		0,0	0,0	0,0	0,0	
52203	11	RIO	Colón Genova		0	0	0	0		0,0	0,0	0,0	0,0	
52207	12	OCC	Consacá		1	0	0	0		7,1	0,0	0,0	0,0	
52210	13	EXP	Contadero		0	0	0	0		0,0	0,0	0,0	0,0	
52215	14	EXP	Córdoba		0	0	0	0		0,0	0,0	0,0	0,0	
52224	15	EXP	Cuaspud		0	0	0	0		0,0	0,0	0,0	0,0	
52227	16	EXP	Cumbal		0	1	0	0		0,0	2,6	0,0	0,0	
52233	17	COR	Cumbitara		0	0	0	0		0,0	0,0	0,0	0,0	
52250	18	SAN	El Charco		0	1	0	0		0,0	4,4	0,0	0,0	
52254	19	GUA	El Peñol		0	0	0	0		0,0	0,0	0,0	0,0	
52256	20	COR	El Rosario		0	0	0	0		0,0	0,0	0,0	0,0	
52258	21	RIO	El Tablón de Gómez		0	1	0	0		0,0	6,8	0,0	0,0	
52260	22	GUA	El Tambo		0	0	0	0		0,0	0,0	0,0	0,0	
52520	23	PAS	Francisco Pizarro		0	0	0	0		0,0	0,0	0,0	0,0	
52287	24	EXP	Funes		0	0	0	0		0,0	0,0	0,0	0,0	
52317	25	EXP	Guachucal		0	1	0	0		0,0	5,0	0,0	0,0	
52320	26	SAB	Guaitarilla		0	0	0	0		0,0	0,0	0,0	0,0	
52323	27	EXP	Gualmatán		0	0	0	0		0,0	0,0	0,0	0,0	
52352	28	EXP	Iles		0	0	0	0		0,0	0,0	0,0	0,0	
52354	29	SAB	Imués		0	0	0	0		0,0	0,0	0,0	0,0	
52356	30	EXP	Ipiales		16	2	4	2		13,5	1,7	3,3	1,7	
52378	31	RIO	La Cruz		1	1	1	0		5,2	5,2	5,2	0,0	
52381	32	CEN	La Florida		1	0	0	0		9,7	0,0	0,0	0,0	
52385	33	GUA	La Llanada		0	0	0	0		0,0	0,0	0,0	0,0	
52390	34	SAN	La Tola		0	0	0	0		0,0	0,0	0,0	0,0	
52399	35	JUA	La Unión		0	0	0	0		0,0	0,0	0,0	0,0	
52405	36	COR	Leiva		0	2	0	0		0,0	20,0	0,0	0,0	
52411	37	OCC	Linares		0	0	0	0		0,0	0,0	0,0	0,0	
52418	38	GUA	Los Andes		0	0	0	0		0,0	0,0	0,0	0,0	
52427	39	TEL	Magüi Payan		0	0	0	0		0,0	0,0	0,0	0,0	
52435	40	PIE	Mallama		0	0	0	0		0,0	0,0	0,0	0,0	
52473	41	SAN	Mosquera		0	0	0	0		0,0	0,0	0,0	0,0	
52480	42	CEN	Nariño		0	0	0	0		0,0	0,0	0,0	0,0	
52490	43	SAN	Olaya Herrera		0	0	0	0		0,0	0,0	0,0	0,0	
52506	44	SAB	Ospina		0	0	0	0		0,0	0,0	0,0	0,0	
52540	45	COR	Policarpa		0	5	0	0		0,0	49,1	0,0	0,0	
52560	46	EXP	Potosí		1	0	0	0		9,5	0,0	0,0	0,0	
52565	47	ABA	Providencia		1	0	0	0		17,7	0,0	0,0	0,0	
52573	48	EXP	Puerres		0	0	0	0		0,0	0,0	0,0	0,0	
52585	49	EXP	Pupiales		0	0	0	0		0,0	0,0	0,0	0,0	
52612	50	PIE	Ricaurte		0	0	0	0		0,0	0,0	0,0	0,0	
52621	51	TEL	Roberto Payán		0	0	0	0		0,0	0,0	0,0	0,0	
52678	52	ABA	Samaniego		0	1	0	0		0,0	3,4	0,0	0,0	
52685	53	RIO	San Bernardo		0	0	0	0		0,0	0,0	0,0	0,0	
52687	54	JUA	San Lorenzo		0	0	0	0		0,0	0,0	0,0	0,0	
52693	55	RIO	San Pablo		0	0	0	1		0,0	0,0	0,0	6,3	
52683	56	OCC	Sandoná		0	0	4	0		0,0	0,0	18,9	0,0	
52696	57	SAN	Santa Bárbara		0	0	0	0		0,0	0,0	0,0	0,0	
52699	58	ABA	Santacruz		0	0	0	0		0,0	0,0	0,0	0,0	
52720	59	SAB	Sapuyes		0	0	0	0		0,0	0,0	0,0	0,0	
52786	60	COR	Taminango		0	0	0	0		0,0	0,0	0,0	0,0	
52788	61	CEN	Tangua		0	0	0	0		0,0	0,0	0,0	0,0	
52835	62	PAS	Tumaco		1	3	0	1		0,4	1,1	0,0	0,4	
52838	63	SAB	Túquerres		1	0	0	0		2,2	0,0	0,0	0,0	
52885	64	CEN	Yacuanquer		0	0	0	0		0,0	0,0	0,0	0,0	
TOTAL DEPARTAMENTO					26	19	17	12		1,6	1,1	1,0	0,7	

NOTA: °Evento no vigilado durante ese año.

IBS 2023

Instituto Departamental de Salud de Nariño

ACCIDENTE DE CONSUMO
DEPARTAMENTO DE NARIÑO - AÑO 2019 A 2023
Fuente: Subdirección de Salud Pública - SIVIGILA - Oficina de Epidemiología - IDSN

Código DANE	#	Región	Municipios	ACCIDENTE DE CONSUMO										TENDENCIA
				No. De Casos					TASA * 100,000 HB					
				2019	2020	2021	2022	2023	2019	2020	2021	2022	2023	
52001	1	CEN	Pasto		1	0	3	0		0,2	0,0	0,7	0,0	
52019	2	RIO	Albán		0	0	0	0		0,0	0,0	0,0	0,0	
52022	3	EXP	Aldana		0	0	0	0		0,0	0,0	0,0	0,0	
52036	4	OCC	Ancuya		0	0	0	0		0,0	0,0	0,0	0,0	
52051	5	JUA	Arboleda		0	0	0	0		0,0	0,0	0,0	0,0	
52079	6	TEL	Barbacoas		0	0	1	0		0,0	0,0	1,7	0,0	
52083	7	RIO	Belén		0	0	0	0		0,0	0,0	0,0	0,0	
52110	8	JUA	Buesaco		0	0	0	0		0,0	0,0	0,0	0,0	
52694	9	JUA	Cartago		0	0	0	0		0,0	0,0	0,0	0,0	
52240	10	CEN	Chachagüí		0	0	0	0		0,0	0,0	0,0	0,0	
52203	11	RIO	Colón Genova		0	0	0	0		0,0	0,0	0,0	0,0	
52207	12	OCC	Consacá		1	0	0	0		7,1	0,0	0,0	0,0	
52210	13	EXP	Contadero		0	0	0	0		0,0	0,0	0,0	0,0	
52215	14	EXP	Córdoba		0	0	0	0		0,0	0,0	0,0	0,0	
52224	15	EXP	Cuaspud		0	0	0	0		0,0	0,0	0,0	0,0	
52227	16	EXP	Cumbal		0	1	0	0		0,0	2,6	0,0	0,0	
52233	17	COR	Cumbitara		0	0	0	0		0,0	0,0	0,0	0,0	
52250	18	SAN	El Charco		0	1	0	0		0,0	4,4	0,0	0,0	
52254	19	GUA	El Peñol		0	0	0	0		0,0	0,0	0,0	0,0	
52256	20	COR	El Rosario		0	0	0	0		0,0	0,0	0,0	0,0	
52258	21	RIO	El Tablón de Gómez		0	0	0	0		0,0	0,0	0,0	0,0	
52260	22	GUA	El Tambo		0	0	0	0		0,0	0,0	0,0	0,0	
52520	23	PAS	Francisco Pizarro		0	0	0	0		0,0	0,0	0,0	0,0	
52287	24	EXP	Funes		0	0	0	0		0,0	0,0	0,0	0,0	
52317	25	EXP	Guachucal		0	1	0	0		0,0	5,0	0,0	0,0	
52320	26	SAB	Guaitarilla		0	0	0	0		0,0	0,0	0,0	0,0	
52323	27	EXP	Gualmatán		0	0	0	0		0,0	0,0	0,0	0,0	
52352	28	EXP	Iles		0	0	0	0		0,0	0,0	0,0	0,0	
52354	29	SAB	Imués		0	0	0	0		0,0	0,0	0,0	0,0	
52356	30	EXP	Ipiales		13	0	2	0		11,0	0,0	1,7	0,0	
52378	31	RIO	La Cruz		0	1	0	0		0,0	5,2	0,0	0,0	
52381	32	CEN	La Florida		0	0	0	0		0,0	0,0	0,0	0,0	
52385	33	GUA	La Llanada		0	0	0	0		0,0	0,0	0,0	0,0	
52390	34	SAN	La Tola		0	0	0	0		0,0	0,0	0,0	0,0	
52399	35	JUA	La Unión		0	0	0	0		0,0	0,0	0,0	0,0	
52405	36	COR	Leiva		0	2	0	0		0,0	20,0	0,0	0,0	
52411	37	OCC	Linares		0	0	0	0		0,0	0,0	0,0	0,0	
52418	38	GUA	Los Andes		0	0	0	0		0,0	0,0	0,0	0,0	
52427	39	TEL	Magüi Payan		0	0	0	0		0,0	0,0	0,0	0,0	
52435	40	PIE	Mallama		0	0	0	0		0,0	0,0	0,0	0,0	
52473	41	SAN	Mosquera		0	0	0	0		0,0	0,0	0,0	0,0	
52480	42	CEN	Nariño		0	0	0	0		0,0	0,0	0,0	0,0	
52490	43	SAN	Olaya Herrera		0	0	0	0		0,0	0,0	0,0	0,0	
52506	44	SAB	Ospina		0	0	0	0		0,0	0,0	0,0	0,0	
52540	45	COR	Policarpa		0	5	0	0		0,0	49,1	0,0	0,0	
52560	46	EXP	Potosí		0	0	0	0		0,0	0,0	0,0	0,0	
52565	47	ABA	Providencia		1	0	0	0		17,7	0,0	0,0	0,0	
52573	48	EXP	Puerres		0	0	0	0		0,0	0,0	0,0	0,0	
52585	49	EXP	Pupiales		0	0	0	0		0,0	0,0	0,0	0,0	
52612	50	PIE	Ricaurte		0	0	0	0		0,0	0,0	0,0	0,0	
52621	51	TEL	Roberto Payán		0	0	0	0		0,0	0,0	0,0	0,0	
52678	52	ABA	Samaniego		0	1	0	0		0,0	3,4	0,0	0,0	
52685	53	RIO	San Bernardo		0	0	0	0		0,0	0,0	0,0	0,0	
52687	54	JUA	San Lorenzo		0	0	0	0		0,0	0,0	0,0	0,0	
52693	55	RIO	San Pablo		0	0	0	0		0,0	0,0	0,0	0,0	
52683	56	OCC	Sandoná		0	0	2	0		0,0	0,0	9,5	0,0	
52696	57	SAN	Santa Bárbara		0	0	0	0		0,0	0,0	0,0	0,0	
52699	58	ABA	Santacruz		0	0	0	0		0,0	0,0	0,0	0,0	
52720	59	SAB	Sapuyes		0	0	0	0		0,0	0,0	0,0	0,0	
52786	60	COR	Taminango		0	0	0	0		0,0	0,0	0,0	0,0	
52788	61	CEN	Tangua		0	0	0	0		0,0	0,0	0,0	0,0	
52835	62	PAS	Tumaco		0	2	0	0		0,0	0,8	0,0	0,0	
52838	63	SAB	Túquerres		0	0	0	0		0,0	0,0	0,0	0,0	
52885	64	CEN	Yacuanquer		0	0	0	0		0,0	0,0	0,0	0,0	
TOTAL DEPARTAMENTO					16	14	8	0		1,0	0,8	0,5	0,0	

NOTA: °Evento no vigilado durante ese año.

ACCIDENTE DE CONSUMO POR SEAN
DEPARTAMENTO DE NARIÑO - AÑO 2019 A 2023
Fuente: Subdirección de Salud Pública - SIVIGILA - Oficina de Epidemiología - IDSN

Código DANE	#	Región	Municipios	ACCIDENTE DE CONSUMO POR SEAN										TENDENCIA
				No. De Casos					TASA * 100,000 HB					
				2019	2020	2021	2022	2023	2019	2020	2021	2022	2023	
52001	1	CEN	Pasto		1	0	0	0		0,2	0,0	0,0	0,0	
52019	2	RIO	Albán		0	0	0	0		0,0	0,0	0,0	0,0	
52022	3	EXP	Aldana		0	0	0	0		0,0	0,0	0,0	0,0	
52036	4	OCC	Ancuya		0	0	0	0		0,0	0,0	0,0	0,0	
52051	5	JUA	Arboleda		0	0	0	0		0,0	0,0	0,0	0,0	
52079	6	TEL	Barbacoas		0	0	0	0		0,0	0,0	0,0	0,0	
52083	7	RIO	Belén		0	0	0	0		0,0	0,0	0,0	0,0	
52110	8	JUA	Buesaco		0	0	0	0		0,0	0,0	0,0	0,0	
52694	9	JUA	Cartago		0	0	0	0		0,0	0,0	0,0	0,0	
52240	10	CEN	Chachagüí		0	0	0	0		0,0	0,0	0,0	0,0	
52203	11	RIO	Colón Genova		0	0	0	0		0,0	0,0	0,0	0,0	
52207	12	OCC	Consacá		0	0	0	0		0,0	0,0	0,0	0,0	
52210	13	EXP	Contadero		0	0	0	0		0,0	0,0	0,0	0,0	
52215	14	EXP	Córdoba		0	0	0	0		0,0	0,0	0,0	0,0	
52224	15	EXP	Cuaspud		0	0	0	0		0,0	0,0	0,0	0,0	
52227	16	EXP	Cumbal		0	0	0	0		0,0	0,0	0,0	0,0	
52233	17	COR	Cumbitara		0	0	0	0		0,0	0,0	0,0	0,0	
52250	18	SAN	El Charco		0	0	0	0		0,0	0,0	0,0	0,0	
52254	19	GUA	El Peñol		0	0	0	0		0,0	0,0	0,0	0,0	
52256	20	COR	El Rosario		0	0	0	0		0,0	0,0	0,0	0,0	
52258	21	RIO	El Tablón de Gómez		0	0	0	0		0,0	0,0	0,0	0,0	
52260	22	GUA	El Tambo		0	0	0	0		0,0	0,0	0,0	0,0	
52520	23	PAS	Francisco Pizarro		0	0	0	0		0,0	0,0	0,0	0,0	
52287	24	EXP	Funes		0	0	0	0		0,0	0,0	0,0	0,0	
52317	25	EXP	Guachucal		0	0	0	0		0,0	0,0	0,0	0,0	
52320	26	SAB	Guaitarilla		0	0	0	0		0,0	0,0	0,0	0,0	
52323	27	EXP	Gualmatán		0	0	0	0		0,0	0,0	0,0	0,0	
52352	28	EXP	Iles		0	0	0	0		0,0	0,0	0,0	0,0	
52354	29	SAB	Imués		0	0	0	0		0,0	0,0	0,0	0,0	
52356	30	EXP	Ipiales		0	0	0	0		0,0	0,0	0,0	0,0	
52378	31	RIO	La Cruz		0	0	0	0		0,0	0,0	0,0	0,0	
52381	32	CEN	La Florida		0	0	0	0		0,0	0,0	0,0	0,0	
52385	33	GUA	La Llanada		0	0	0	0		0,0	0,0	0,0	0,0	
52390	34	SAN	La Tola		0	0	0	0		0,0	0,0	0,0	0,0	
52399	35	JUA	La Unión		0	0	0	0		0,0	0,0	0,0	0,0	
52405	36	COR	Leiva		0	0	0	0		0,0	0,0	0,0	0,0	
52411	37	OCC	Linares		0	0	0	0		0,0	0,0	0,0	0,0	
52418	38	GUA	Los Andes		0	0	0	0		0,0	0,0	0,0	0,0	
52427	39	TEL	Magüi Payan		0	0	0	0		0,0	0,0	0,0	0,0	
52435	40	PIE	Mallama		0	0	0	0		0,0	0,0	0,0	0,0	
52473	41	SAN	Mosquera		0	0	0	0		0,0	0,0	0,0	0,0	
52480	42	CEN	Nariño		0	0	0	0		0,0	0,0	0,0	0,0	
52490	43	SAN	Olaya Herrera		0	0	0	0		0,0	0,0	0,0	0,0	
52506	44	SAB	Ospina		0	0	0	0		0,0	0,0	0,0	0,0	
52540	45	COR	Policarpa		0	0	0	0		0,0	0,0	0,0	0,0	
52560	46	EXP	Potosí		0	0	0	0		0,0	0,0	0,0	0,0	
52565	47	ABA	Providencia		0	0	0	0		0,0	0,0	0,0	0,0	
52573	48	EXP	Puerres		0	0	0	0		0,0	0,0	0,0	0,0	
52585	49	EXP	Pupiales		0	0	0	0		0,0	0,0	0,0	0,0	
52612	50	PIE	Ricaurte		0	0	0	0		0,0	0,0	0,0	0,0	
52621	51	TEL	Roberto Payán		0	0	0	0		0,0	0,0	0,0	0,0	
52678	52	ABA	Samaniego		0	0	0	0		0,0	0,0	0,0	0,0	
52685	53	RIO	San Bernardo		0	0	0	0		0,0	0,0	0,0	0,0	
52687	54	JUA	San Lorenzo		0	0	0	0		0,0	0,0	0,0	0,0	
52693	55	RIO	San Pablo		0	0	0	0		0,0	0,0	0,0	0,0	
52683	56	OCC	Sandoná		0	0	0	0		0,0	0,0	0,0	0,0	
52696	57	SAN	Santa Bárbara		0	0	0	0		0,0	0,0	0,0	0,0	
52699	58	ABA	Santacruz		0	0	0	0		0,0	0,0	0,0	0,0	
52720	59	SAB	Sapuyes		0	0	0	0		0,0	0,0	0,0	0,0	
52786	60	COR	Taminango		0	0	0	0		0,0	0,0	0,0	0,0	
52788	61	CEN	Tangua		0	0	0	0		0,0	0,0	0,0	0,0	
52835	62	PAS	Tumaco		0	0	0	0		0,0	0,0	0,0	0,0	
52838	63	SAB	Túquerres		0	0	0	0		0,0	0,0	0,0	0,0	
52885	64	CEN	Yacuanquer		0	0	0	0		0,0	0,0	0,0	0,0	
TOTAL DEPARTAMENTO					1	0	0	0		0,1	0,0	0,0	0,0	

NOTA: °Evento no vigilado durante ese año.

ACCIDENTES POR PROCEDIMIENTOS ESTETICOS
DEPARTAMENTO DE NARIÑO - AÑO 2019 A 2023
Fuente: Subdirección de Salud Pública - SIVIGILA - Oficina de Epidemiología - IDSN

Código DANE	#	Región	Municipios	ACCIDENTES POR PROCEDIMIENTOS ESTETICOS										TENDENCIA
				No. De Casos					TASA * 100,000 HB					
				2019	2020	2021	2022	2023	2019	2020	2021	2022	2023	
52001	1	CEN	Pasto		1	1	3	8		0,2	0,2	0,7	1,9	
52019	2	RIO	Albán		0	0	0	0		0,0	0,0	0,0	0,0	
52022	3	EXP	Aldana		0	0	0	0		0,0	0,0	0,0	0,0	
52036	4	OCC	Ancuya		0	0	0	0		0,0	0,0	0,0	0,0	
52051	5	JUA	Arboleda		0	0	0	0		0,0	0,0	0,0	0,0	
52079	6	TEL	Barbacoas		0	0	1	0		0,0	0,0	1,7	0,0	
52083	7	RIO	Belén		0	0	0	0		0,0	0,0	0,0	0,0	
52110	8	JUA	Buesaco		0	0	0	0		0,0	0,0	0,0	0,0	
52694	9	JUA	Cartago		0	0	0	0		0,0	0,0	0,0	0,0	
52240	10	CEN	Chachagüí		0	0	0	0		0,0	0,0	0,0	0,0	
52203	11	RIO	Colón Genova		0	0	0	0		0,0	0,0	0,0	0,0	
52207	12	OCC	Consacá		0	0	0	0		0,0	0,0	0,0	0,0	
52210	13	EXP	Contadero		0	0	0	0		0,0	0,0	0,0	0,0	
52215	14	EXP	Córdoba		0	0	0	0		0,0	0,0	0,0	0,0	
52224	15	EXP	Cuaspud		0	0	0	0		0,0	0,0	0,0	0,0	
52227	16	EXP	Cumbal		0	0	0	0		0,0	0,0	0,0	0,0	
52233	17	COR	Cumbitara		0	0	0	0		0,0	0,0	0,0	0,0	
52250	18	SAN	El Charco		0	0	0	0		0,0	0,0	0,0	0,0	
52254	19	GUA	El Peñol		0	0	0	0		0,0	0,0	0,0	0,0	
52256	20	COR	El Rosario		0	0	0	0		0,0	0,0	0,0	0,0	
52258	21	RIO	El Tablón de Gómez		0	1	0	0		0,0	6,8	0,0	0,0	
52260	22	GUA	El Tambo		0	0	0	0		0,0	0,0	0,0	0,0	
52520	23	PAS	Francisco Pizarro		0	0	0	0		0,0	0,0	0,0	0,0	
52287	24	EXP	Funes		0	0	0	0		0,0	0,0	0,0	0,0	
52317	25	EXP	Guachucal		0	0	0	0		0,0	0,0	0,0	0,0	
52320	26	SAB	Guaitarilla		0	0	0	0		0,0	0,0	0,0	0,0	
52323	27	EXP	Gualmatán		0	0	0	0		0,0	0,0	0,0	0,0	
52352	28	EXP	Iles		0	0	0	0		0,0	0,0	0,0	0,0	
52354	29	SAB	Imués		0	0	0	0		0,0	0,0	0,0	0,0	
52356	30	EXP	Ipiales		3	2	2	2		2,5	1,7	1,7	1,7	
52378	31	RIO	La Cruz		1	0	1	0		5,2	0,0	5,2	0,0	
52381	32	CEN	La Florida		1	0	0	0		9,7	0,0	0,0	0,0	
52385	33	GUA	La Llanada		0	0	0	0		0,0	0,0	0,0	0,0	
52390	34	SAN	La Tola		0	0	0	0		0,0	0,0	0,0	0,0	
52399	35	JUA	La Unión		0	0	0	0		0,0	0,0	0,0	0,0	
52405	36	COR	Leiva		0	0	0	0		0,0	0,0	0,0	0,0	
52411	37	OCC	Linares		0	0	0	0		0,0	0,0	0,0	0,0	
52418	38	GUA	Los Andes		0	0	0	0		0,0	0,0	0,0	0,0	
52427	39	TEL	Magüi Payan		0	0	0	0		0,0	0,0	0,0	0,0	
52435	40	PIE	Mallama		0	0	0	0		0,0	0,0	0,0	0,0	
52473	41	SAN	Mosquera		0	0	0	0		0,0	0,0	0,0	0,0	
52480	42	CEN	Nariño		0	0	0	0		0,0	0,0	0,0	0,0	
52490	43	SAN	Olaya Herrera		0	0	0	0		0,0	0,0	0,0	0,0	
52506	44	SAB	Ospina		0	0	0	0		0,0	0,0	0,0	0,0	
52540	45	COR	Policarpa		0	0	0	0		0,0	0,0	0,0	0,0	
52560	46	EXP	Potosí		1	0	0	0		9,5	0,0	0,0	0,0	
52565	47	ABA	Providencia		0	0	0	0		0,0	0,0	0,0	0,0	
52573	48	EXP	Puerres		0	0	0	0		0,0	0,0	0,0	0,0	
52585	49	EXP	Pupiales		0	0	0	0		0,0	0,0	0,0	0,0	
52612	50	PIE	Ricaurte		0	0	0	0		0,0	0,0	0,0	0,0	
52621	51	TEL	Roberto Payán		0	0	0	0		0,0	0,0	0,0	0,0	
52678	52	ABA	Samaniego		0	0	0	0		0,0	0,0	0,0	0,0	
52685	53	RIO	San Bernardo		0	0	0	0		0,0	0,0	0,0	0,0	
52687	54	JUA	San Lorenzo		0	0	0	0		0,0	0,0	0,0	0,0	
52693	55	RIO	San Pablo		0	0	0	1		0,0	0,0	0,0	6,3	
52683	56	OCC	Sandoná		0	0	2	0		0,0	0,0	9,5	0,0	
52696	57	SAN	Santa Bárbara		0	0	0	0		0,0	0,0	0,0	0,0	
52699	58	ABA	Santacruz		0	0	0	0		0,0	0,0	0,0	0,0	
52720	59	SAB	Sapuyes		0	0	0	0		0,0	0,0	0,0	0,0	
52786	60	COR	Taminango		0	0	0	0		0,0	0,0	0,0	0,0	
52788	61	CEN	Tangua		0	0	0	0		0,0	0,0	0,0	0,0	
52835	62	PAS	Tumaco		1	1	0	1		0,4	0,4	0,0	0,4	
52838	63	SAB	Túquerres		1	0	0	0		2,2	0,0	0,0	0,0	
52885	64	CEN	Yacuanquer		0	0	0	0		0,0	0,0	0,0	0,0	
TOTAL DEPARTAMENTO					9	5	9	12		0,5	0,3	0,5	0,7	

NOTA: °Evento no vigilado durante ese año.

VIGILANCIA EN SALUD PÚBLICA DE LAS VIOLENCIAS DE GÉNERO
DEPARTAMENTO DE NARIÑO - AÑO 2019 A 2023
Fuente: Subdirección de Salud Pública - SIVIGILA - Oficina de Epidemiología - IDSN

Código DANE	#	Región	Municipios	VIGILANCIA EN SALUD PÚBLICA DE LAS VIOLENCIAS DE GÉNERO										TENDENCIA
				No. De Casos					TASA * 100,000 HB					
				2019	2020	2021	2022	2023	2019	2020	2021	2022	2023	
52001	1	CEN	Pasto	1.397	855	990	1.194	1.795	355,7	212,6	244,0	292,4	436,9	
52019	2	RIO	Albán	32	15	13	17	21	338,9	152,9	131,8	171,3	210,1	
52022	3	EXP	Aldana	19	20	27	16	31	257,6	264,3	353,6	208,4	400,8	
52036	4	OCC	Ancuya	12	9	29	32	26	138,3	101,1	324,9	356,1	287,1	
52051	5	JUA	Arboleda	5	12	8	14	17	59,3	137,2	89,7	155,9	187,9	
52079	6	TEL	Barbacoas	108	59	70	64	78	192,2	103,4	121,5	110,5	133,8	
52083	7	RIO	Belén	6	8	1	5	18	95,1	123,6	15,3	75,8	271,9	
52110	8	JUA	Buesaco	72	73	77	130	161	301,1	299,1	313,2	525,8	646,5	
52694	9	JUA	Cartago	31	10	11	18	30	453,8	143,4	156,6	254,6	422,5	
52240	10	CEN	Chachagüí	26	24	24	32	61	169,6	153,8	152,9	202,9	384,6	
52203	11	RIO	Colón Genova	20	31	9	9	23	238,0	358,0	103,1	102,5	260,5	
52207	12	OCC	Consacá	34	29	16	13	7	247,1	205,8	112,6	91,0	48,6	
52210	13	EXP	Contadero	11	12	9	21	22	151,7	161,7	120,5	279,3	290,3	
52215	14	EXP	Córdoba	28	24	43	40	53	180,7	151,2	268,6	248,2	326,7	
52224	15	EXP	Cuaspud	24	28	19	25	38	260,9	297,3	199,8	261,2	395,1	
52227	16	EXP	Cumbal	24	16	22	24	31	64,9	42,3	57,6	62,5	80,3	
52233	17	COR	Cumbitara	15	15	22	11	16	256,7	248,0	362,6	179,9	260,1	
52250	18	SAN	El Charco	12	16	19	36	44	53,3	70,2	83,1	156,5	190,5	
52254	19	GUA	El Peñol	21	12	4	9	12	282,1	158,2	52,5	117,2	155,2	
52256	20	COR	El Rosario	10	2	8	11	15	82,2	15,9	63,0	86,1	116,8	
52258	21	RIO	El Tablón de Gómez	31	24	18	15	30	216,8	163,6	121,6	100,8	199,9	
52260	22	GUA	El Tambo	20	24	41	14	35	143,0	165,1	280,6	95,1	236,3	
52520	23	PAS	Francisco Pizarro	14	11	17	21	12	98,8	75,6	115,8	142,2	80,7	
52287	24	EXP	Funes	14	13	9	6	15	195,3	177,1	121,9	80,8	200,4	
52317	25	EXP	Guachucal	55	68	83	84	40	283,7	341,4	413,2	415,7	196,7	
52320	26	SAB	Guaitarilla	27	20	35	34	47	236,4	170,9	297,7	287,2	394,3	
52323	27	EXP	Gualmatán	6	6	11	12	12	85,1	83,2	151,4	164,4	163,2	
52352	28	EXP	Iles	14	3	4	15	22	183,1	38,5	50,9	189,7	276,6	
52354	29	SAB	Imués	23	16	14	13	24	305,4	205,7	179,2	164,9	302,4	
52356	30	EXP	Ipiales	360	254	367	501	615	310,4	214,3	307,3	417,2	508,9	
52378	31	RIO	La Cruz	25	27	43	23	40	133,7	141,6	224,5	119,3	206,0	
52381	32	CEN	La Florida	38	33	20	19	19	380,6	321,7	193,9	183,3	181,6	
52385	33	GUA	La Llanada	21	16	44	39	23	324,0	244,4	670,0	589,4	346,6	
52390	34	SAN	La Tola	2	3	4	5	14	26,9	39,9	52,9	65,8	182,7	
52399	35	JUA	La Unión	46	40	65	31	64	144,6	122,8	198,0	93,9	192,4	
52405	36	COR	Leiva	22	14	42	25	26	227,9	140,9	419,7	248,1	256,3	
52411	37	OCC	Linares	11	10	25	30	14	108,9	96,7	240,9	287,0	133,2	
52418	38	GUA	Los Andes	45	12	25	35	32	479,9	124,6	259,5	361,3	327,7	
52427	39	TEL	Magüi Payan	9	18	14	8	10	35,7	70,8	54,4	30,9	38,5	
52435	40	PIE	Mallama	21	14	34	27	36	234,4	152,4	366,5	289,2	383,1	
52473	41	SAN	Mosquera	1	4	6	12	23	8,1	32,6	48,4	96,3	183,3	
52480	42	CEN	Nariño	9	4	9	8	9	206,7	90,3	201,7	177,6	198,2	
52490	43	SAN	Olaya Herrera	41	25	22	26	40	162,2	96,9	84,7	99,6	152,2	
52506	44	SAB	Ospina	19	9	14	24	13	269,9	124,6	191,9	326,7	175,8	
52540	45	COR	Policarpa	30	31	38	21	42	305,3	307,2	373,3	205,3	407,2	
52560	46	EXP	Potosí	27	13	26	20	25	264,8	123,1	245,8	187,7	233,2	
52565	47	ABA	Providencia	2	2	2	3	8	36,0	35,3	35,0	52,4	138,0	
52573	48	EXP	Puerres	42	27	34	36	52	497,0	310,0	389,3	409,4	587,3	
52585	49	EXP	Pupiales	45	45	57	56	78	259,6	252,7	317,6	309,9	429,4	
52612	50	PIE	Ricaurte	75	49	71	61	89	377,2	243,2	349,5	298,5	432,4	
52621	51	TEL	Roberto Payán	10	3	5	16	36	78,9	23,2	38,2	121,6	271,7	
52678	52	ABA	Samaniego	41	21	29	54	69	144,5	71,0	98,1	181,5	230,5	
52685	53	RIO	San Bernardo	14	8	5	12	22	152,4	85,4	52,9	126,3	229,5	
52687	54	JUA	San Lorenzo	22	16	24	26	43	119,3	84,8	126,1	135,8	223,0	
52693	55	RIO	San Pablo	14	10	8	12	22	93,1	64,2	51,2	76,4	138,9	
52683	56	OCC	Sandoná	67	42	70	83	66	331,9	200,4	333,7	393,1	310,7	
52696	57	SAN	Santa Bárbara	4	5	15	13	26	30,0	36,3	107,9	93,0	184,9	
52699	58	ABA	Santacruz	30	10	18	19	28	274,2	90,6	161,7	169,4	247,9	
52720	59	SAB	Sapuyes	12	7	13	14	9	164,9	93,5	172,6	184,6	117,9	
52786	60	COR	Taminango	26	28	19	16	29	145,5	154,3	104,1	87,1	156,7	
52788	61	CEN	Tangua	38	18	12	4	30	283,6	130,6	86,4	28,6	213,4	
52835	62	PAS	Tumaco	382	348	410	391	580	149,3	133,8	156,2	148,1	218,4	
52838	63	SAB	Túquerres	164	122	152	217	233	367,3	267,7	330,9	469,1	501,9	
52885	64	CEN	Yacuanquer	21	31	40	30	50	191,9	277,5	355,1	264,4	438,4	
TOTAL DEPARTAMENTO				3.847	2.774	3.435	3.852	5.251	236,2	166,6	204,6	228,1	309,0	

IBS 2023

Instituto Departamental de Salud de Nariño

VIOLENCIA FISICA
DEPARTAMENTO DE NARIÑO - AÑO 2019 A 2023
Fuente: Subdirección de Salud Pública - SIVIGILA - Oficina de Epidemiología - IDSN

Código DANE	#	Región	Municipios	VIOLENCIA FISICA										TENDENCIA
				No. De Casos					TASA * 100,000 HB					
				2019	2020	2021	2022	2023	2019	2020	2021	2022	2023	
52001	1	CEN	Pasto		403	428	483	629		100,2	105,5	118,3	153,1	
52019	2	RIO	Albán		9	7	8	15		91,7	71,0	80,6	150,1	
52022	3	EXP	Aldana		11	20	9	24		145,4	261,9	117,2	310,3	
52036	4	OCC	Ancuya		5	24	21	15		56,2	268,9	233,7	165,6	
52051	5	JUA	Arboleda		7	2	10	7		80,0	22,4	111,4	77,4	
52079	6	TEL	Barbacoas		22	23	14	21		38,5	39,9	24,2	36,0	
52083	7	RIO	Belén		6	0	1	11		92,7	0,0	15,2	166,1	
52110	8	JUA	Buesaco		16	29	53	47		65,6	118,0	214,3	188,7	
52694	9	JUA	Cartago		8	4	7	10		114,7	56,9	99,0	140,8	
52240	10	CEN	Chachagüí		18	15	14	22		115,3	95,6	88,8	138,7	
52203	11	RIO	Colón Genova		17	5	2	2		196,3	57,3	22,8	22,7	
52207	12	OCC	Consacá		17	10	6	2		120,6	70,4	42,0	13,9	
52210	13	EXP	Contadero		10	5	18	17		134,8	66,9	239,4	224,3	
52215	14	EXP	Córdoba		7	18	17	19		44,1	112,4	105,5	117,1	
52224	15	EXP	Cuaspud		17	15	21	28		180,5	157,7	219,4	291,1	
52227	16	EXP	Cumbal		7	13	10	11		18,5	34,1	26,1	28,5	
52233	17	COR	Cumbitara		7	11	4	7		115,7	181,3	65,4	113,8	
52250	18	SAN	El Charco		9	8	18	22		39,5	35,0	78,2	95,2	
52254	19	GUA	El Peñol		3	2	5	7		39,6	26,3	65,1	90,5	
52256	20	COR	El Rosario		0	4	6	10		0,0	31,5	47,0	77,9	
52258	21	RIO	El Tablón de Gómez		13	8	6	7		88,6	54,0	40,3	46,6	
52260	22	GUA	El Tambo		10	24	8	17		68,8	164,2	54,4	114,8	
52520	23	PAS	Francisco Pizarro		5	10	8	4		34,4	68,1	54,2	26,9	
52287	24	EXP	Funes		8	5	4	8		109,0	67,7	53,8	106,9	
52317	25	EXP	Guachucal		33	42	34	14		165,7	209,1	168,3	68,8	
52320	26	SAB	Guaitarilla		16	21	26	33		136,7	178,6	219,6	276,8	
52323	27	EXP	Gualmatán		3	6	6	4		41,6	82,6	82,2	54,4	
52352	28	EXP	Iles		1	3	10	17		12,8	38,2	126,5	213,7	
52354	29	SAB	Imués		10	10	4	13		128,6	128,0	50,7	163,8	
52356	30	EXP	Ipiales		138	214	238	301		116,4	179,2	198,2	249,1	
52378	31	RIO	La Cruz		11	20	11	20		57,7	104,4	57,0	103,0	
52381	32	CEN	La Florida		9	6	9	6		87,7	58,2	86,8	57,3	
52385	33	GUA	La Llanada		5	20	17	7		76,4	304,6	256,9	105,5	
52390	34	SAN	La Tola		1	0	3	5		13,3	0,0	39,5	65,3	
52399	35	JUA	La Unión		22	27	13	13		67,5	82,2	39,4	39,1	
52405	36	COR	Leiva		9	30	17	13		90,6	299,8	168,7	128,2	
52411	37	OCC	Linares		8	10	9	8		77,3	96,4	86,1	76,1	
52418	38	GUA	Los Andes		3	11	16	16		31,2	114,2	165,2	163,8	
52427	39	TEL	Magüi Payan		7	7	4	4		27,5	27,2	15,5	15,4	
52435	40	PIE	Mallama		9	18	11	16		98,0	194,0	117,8	170,3	
52473	41	SAN	Mosquera		1	2	10	9		8,1	16,1	80,3	71,7	
52480	42	CEN	Nariño		2	6	0	6		45,2	134,4	0,0	132,1	
52490	43	SAN	Olaya Herrera		10	15	16	16		38,7	57,8	61,3	60,9	
52506	44	SAB	Ospina		3	8	13	4		41,5	109,7	177,0	54,1	
52540	45	COR	Policarpa		8	9	9	17		79,3	88,4	88,0	164,8	
52560	46	EXP	Potosí		6	13	8	8		56,8	122,9	75,1	74,6	
52565	47	ABA	Providencia		2	0	1	3		35,3	0,0	17,5	51,8	
52573	48	EXP	Puerres		7	18	14	37		80,4	206,1	159,2	417,9	
52585	49	EXP	Pupiales		15	34	29	37		84,2	189,5	160,5	203,7	
52612	50	PIE	Ricaurte		24	29	22	23		119,1	142,8	107,7	111,8	
52621	51	TEL	Roberto Payán		2	2	11	20		15,4	15,3	83,6	151,0	
52678	52	ABA	Samaniego		8	16	25	19		27,1	54,1	84,1	63,5	
52685	53	RIO	San Bernardo		5	1	9	12		53,4	10,6	94,7	125,2	
52687	54	JUA	San Lorenzo		6	14	20	28		31,8	73,6	104,4	145,2	
52693	55	RIO	San Pablo		5	3	5	13		32,1	19,2	31,8	82,1	
52683	56	OCC	Sandoná		20	33	47	26		95,4	157,3	222,6	122,4	
52696	57	SAN	Santa Bárbara		1	9	9	13		7,3	64,8	64,4	92,5	
52699	58	ABA	Santacruz		8	13	13	15		72,5	116,8	115,9	132,8	
52720	59	SAB	Sapuyes		3	10	5	4		40,1	132,7	65,9	52,4	
52786	60	COR	Taminango		12	12	5	7		66,1	65,7	27,2	37,8	
52788	61	CEN	Tangua		11	1	1	22		79,8	7,2	7,2	156,5	
52835	62	PAS	Tumaco		190	220	182	277		73,1	83,8	68,9	104,3	
52838	63	SAB	Túquerres		76	104	97	126		166,7	226,4	209,7	271,4	
52885	64	CEN	Yacuanquer		18	18	14	26		161,1	159,8	123,4	228,0	
TOTAL DEPARTAMENTO					1.363	1.725	1.746	2.220		81,8	102,8	103,4	130,6	

NOTA: °Evento no vigilado durante ese año.

VIOLENCIA PSICOLOGICA
DEPARTAMENTO DE NARIÑO - AÑO 2019 A 2023
Fuente: Subdirección de Salud Pública - SIVIGILA - Oficina de Epidemiología - IDSN

Código DANE	#	Región	Municipios	VIOLENCIA PSICOLOGICA										TENDENCIA
				No. De Casos					TASA * 100,000 HB					
				2019	2020	2021	2022	2023	2019	2020	2021	2022	2023	
52001	1	CEN	Pasto		58	63	84	111		14,4	15,5	20,6	27,0	
52019	2	RIO	Albán		0	1	6	0		0,0	10,1	60,4	0,0	
52022	3	EXP	Aldana		1	1	0	1		13,2	13,1	0,0	12,9	
52036	4	OCC	Ancuya		1	1	11	4		11,2	11,2	122,4	44,2	
52051	5	JUA	Arboleda		0	0	1	2		0,0	0,0	11,1	22,1	
52079	6	TEL	Barbacoas		6	2	1	5		10,5	3,5	1,7	8,6	
52083	7	RIO	Belén		0	0	0	1		0,0	0,0	0,0	15,1	
52110	8	JUA	Buesaco		2	11	6	7		8,2	44,7	24,3	28,1	
52694	9	JUA	Cartago		0	1	1	4		0,0	14,2	14,1	56,3	
52240	10	CEN	Chachagüí		0	2	1	3		0,0	12,7	6,3	18,9	
52203	11	RIO	Colón Genova		3	1	1	4		34,6	11,5	11,4	45,3	
52207	12	OCC	Consacá		2	0	1	0		14,2	0,0	7,0	0,0	
52210	13	EXP	Contadero		1	0	0	0		13,5	0,0	0,0	0,0	
52215	14	EXP	Córdoba		0	2	3	5		0,0	12,5	18,6	30,8	
52224	15	EXP	Cuaspud		0	1	0	2		0,0	10,5	0,0	20,8	
52227	16	EXP	Cumbal		0	6	3	2		0,0	15,7	7,8	5,2	
52233	17	COR	Cumbitara		0	3	1	1		0,0	49,4	16,4	16,3	
52250	18	SAN	El Charco		1	1	0	2		4,4	4,4	0,0	8,7	
52254	19	GUA	El Peñol		1	0	0	2		13,2	0,0	0,0	25,9	
52256	20	COR	El Rosario		1	1	1	1		8,0	7,9	7,8	7,8	
52258	21	RIO	El Tablón de Gómez		0	2	1	4		0,0	13,5	6,7	26,7	
52260	22	GUA	El Tambo		3	7	1	3		20,6	47,9	6,8	20,3	
52520	23	PAS	Francisco Pizarro		0	0	0	0		0,0	0,0	0,0	0,0	
52287	24	EXP	Funes		1	2	1	2		13,6	27,1	13,5	26,7	
52317	25	EXP	Guachucal		19	17	31	13		95,4	84,6	153,4	63,9	
52320	26	SAB	Guaitarilla		0	2	4	5		0,0	17,0	33,8	41,9	
52323	27	EXP	Gualmatán		0	0	1	0		0,0	0,0	13,7	0,0	
52352	28	EXP	Iles		0	0	2	2		0,0	0,0	25,3	25,1	
52354	29	SAB	Imués		2	1	3	6		25,7	12,8	38,1	75,6	
52356	30	EXP	Ipiales		5	16	36	58		4,2	13,4	30,0	48,0	
52378	31	RIO	La Cruz		3	3	2	1		15,7	15,7	10,4	5,1	
52381	32	CEN	La Florida		7	1	0	5		68,2	9,7	0,0	47,8	
52385	33	GUA	La Llanada		0	6	7	2		0,0	91,4	105,8	30,1	
52390	34	SAN	La Tola		1	1	0	2		13,3	13,2	0,0	26,1	
52399	35	JUA	La Unión		0	1	0	5		0,0	3,0	0,0	15,0	
52405	36	COR	Leiva		1	0	4	6		10,1	0,0	39,7	59,1	
52411	37	OCC	Linares		1	5	3	2		9,7	48,2	28,7	19,0	
52418	38	GUA	Los Andes		2	7	8	4		20,8	72,7	82,6	41,0	
52427	39	TEL	Magüi Payan		3	0	0	0		11,8	0,0	0,0	0,0	
52435	40	PIE	Mallama		1	3	0	5		10,9	32,3	0,0	53,2	
52473	41	SAN	Mosquera		0	0	0	0		0,0	0,0	0,0	0,0	
52480	42	CEN	Nariño		0	1	3	2		0,0	22,4	66,6	44,0	
52490	43	SAN	Olaya Herrera		0	1	1	0		0,0	3,9	3,8	0,0	
52506	44	SAB	Ospina		6	1	1	4		83,0	13,7	13,6	54,1	
52540	45	COR	Policarpa		2	10	0	5		19,8	98,2	0,0	48,5	
52560	46	EXP	Potosí		1	1	2	1		9,5	9,5	18,8	9,3	
52565	47	ABA	Providencia		0	0	1	1		0,0	0,0	17,5	17,3	
52573	48	EXP	Puerres		6	9	12	10		68,9	103,1	136,5	112,9	
52585	49	EXP	Pupiales		1	4	1	2		5,6	22,3	5,5	11,0	
52612	50	PIE	Ricaurte		3	2	2	2		14,9	9,8	9,8	9,7	
52621	51	TEL	Roberto Payán		0	0	1	0		0,0	0,0	7,6	0,0	
52678	52	ABA	Samaniego		0	1	2	4		0,0	3,4	6,7	13,4	
52685	53	RIO	San Bernardo		0	0	0	2		0,0	0,0	0,0	20,9	
52687	54	JUA	San Lorenzo		1	3	0	7		5,3	15,8	0,0	36,3	
52693	55	RIO	San Pablo		2	0	0	0		12,8	0,0	0,0	0,0	
52683	56	OCC	Sandoná		3	9	3	4		14,3	42,9	14,2	18,8	
52696	57	SAN	Santa Bárbara		0	1	2	1		0,0	7,2	14,3	7,1	
52699	58	ABA	Santacruz		0	2	3	2		0,0	18,0	26,8	17,7	
52720	59	SAB	Sapuyes		0	1	0	0		0,0	13,3	0,0	0,0	
52786	60	COR	Taminango		1	1	1	1		5,5	5,5	5,4	5,4	
52788	61	CEN	Tangua		1	1	1	1		7,3	7,2	7,2	7,1	
52835	62	PAS	Tumaco		5	12	9	13		1,9	4,6	3,4	4,9	
52838	63	SAB	Túquerres		13	12	15	17		28,5	26,1	32,4	36,6	
52885	64	CEN	Yacuanquer		6	8	5	8		53,7	71,0	44,1	70,2	
TOTAL DEPARTAMENTO					177	251	290	369		10,6	15,0	17,2	21,7	

NOTA: °Evento no vigilado durante ese año.

NEGLIGENCIA Y ABANDONO
DEPARTAMENTO DE NARIÑO - AÑO 2019 A 2023
Fuente: Subdirección de Salud Pública - SIVIGILA - Oficina de Epidemiología - IDSN

Código DANE	#	Región	Municipios	NEGLIGENCIA Y ABANDONO										TENDENCIA
				No. De Casos					TASA * 100,000 HB					
				2019	2020	2021	2022	2023	2019	2020	2021	2022	2023	
52001	1	CEN	Pasto		115	158	137	124		28,6	38,9	33,5	30,2	
52019	2	RIO	Albán		1	0	0	2		10,2	0,0	0,0	20,0	
52022	3	EXP	Aldana		6	4	4	2		79,3	52,4	52,1	25,9	
52036	4	OCC	Ancuya		1	3	0	2		11,2	33,6	0,0	22,1	
52051	5	JUA	Arboleda		2	2	2	3		22,9	22,4	22,3	33,2	
52079	6	TEL	Barbacoas		23	33	36	36		40,3	57,3	62,1	61,8	
52083	7	RIO	Belén		1	0	0	3		15,4	0,0	0,0	45,3	
52110	8	JUA	Buesaco		34	21	51	72		139,3	85,4	206,3	289,1	
52694	9	JUA	Cartago		1	1	2	5		14,3	14,2	28,3	70,4	
52240	10	CEN	Chachagüí		1	0	2	4		6,4	0,0	12,7	25,2	
52203	11	RIO	Colón Genova		5	1	4	8		57,7	11,5	45,5	90,6	
52207	12	OCC	Consacá		6	3	4	1		42,6	21,1	28,0	6,9	
52210	13	EXP	Contadero		0	4	0	0		0,0	53,5	0,0	0,0	
52215	14	EXP	Córdoba		12	14	10	14		75,6	87,5	62,1	86,3	
52224	15	EXP	Cuaspud		4	0	1	0		42,5	0,0	10,4	0,0	
52227	16	EXP	Cumbal		7	2	4	4		18,5	5,2	10,4	10,4	
52233	17	COR	Cumbitara		3	3	2	2		49,6	49,4	32,7	32,5	
52250	18	SAN	El Charco		6	6	4	11		26,3	26,2	17,4	47,6	
52254	19	GUA	El Peñol		5	1	1	0		65,9	13,1	13,0	0,0	
52256	20	COR	El Rosario		0	1	0	1		0,0	7,9	0,0	7,8	
52258	21	RIO	El Tablón de Gómez		5	4	3	9		34,1	27,0	20,2	60,0	
52260	22	GUA	El Tambo		4	5	1	4		27,5	34,2	6,8	27,0	
52520	23	PAS	Francisco Pizarro		2	3	1	1		13,8	20,4	6,8	6,7	
52287	24	EXP	Funes		1	1	0	1		13,6	13,5	0,0	13,4	
52317	25	EXP	Guachucal		12	22	16	6		60,3	109,5	79,2	29,5	
52320	26	SAB	Guaitarilla		0	10	2	5		0,0	85,1	16,9	41,9	
52323	27	EXP	Gualmatán		0	0	1	2		0,0	0,0	13,7	27,2	
52352	28	EXP	Iles		0	1	1	0		0,0	12,7	12,6	0,0	
52354	29	SAB	Imués		2	2	2	2		25,7	25,6	25,4	25,2	
52356	30	EXP	Ipiales		28	35	47	39		23,6	29,3	39,1	32,3	
52378	31	RIO	La Cruz		2	7	4	2		10,5	36,5	20,7	10,3	
52381	32	CEN	La Florida		11	12	10	2		107,2	116,3	96,5	19,1	
52385	33	GUA	La Llanada		8	13	11	9		122,2	198,0	166,2	135,6	
52390	34	SAN	La Tola		1	2	1	0		13,3	26,4	13,2	0,0	
52399	35	JUA	La Unión		7	23	7	17		21,5	70,0	21,2	51,1	
52405	36	COR	Leiva		0	2	0	0		0,0	20,0	0,0	0,0	
52411	37	OCC	Linares		0	6	8	1		0,0	57,8	76,5	9,5	
52418	38	GUA	Los Andes		2	4	8	1		20,8	41,5	82,6	10,2	
52427	39	TEL	Magüi Payan		6	7	3	5		23,6	27,2	11,6	19,2	
52435	40	PIE	Mallama		4	10	12	8		43,5	107,8	128,5	85,1	
52473	41	SAN	Mosquera		1	0	1	8		8,1	0,0	8,0	63,8	
52480	42	CEN	Nariño		2	2	3	1		45,2	44,8	66,6	22,0	
52490	43	SAN	Olaya Herrera		2	2	2	6		7,7	7,7	7,7	22,8	
52506	44	SAB	Ospina		0	0	6	1		0,0	0,0	81,7	13,5	
52540	45	COR	Policarpa		18	17	5	8		178,4	167,0	48,9	77,6	
52560	46	EXP	Potosí		5	7	3	2		47,3	66,2	28,1	18,7	
52565	47	ABA	Providencia		0	0	1	0		0,0	0,0	17,5	0,0	
52573	48	EXP	Puerres		8	1	2	0		91,8	11,5	22,7	0,0	
52585	49	EXP	Pupiales		20	9	10	11		112,3	50,2	55,3	60,6	
52612	50	PIE	Ricaurte		19	30	24	45		94,3	147,7	117,4	218,6	
52621	51	TEL	Roberto Payán		1	2	1	9		7,7	15,3	7,6	67,9	
52678	52	ABA	Samaniego		3	4	13	7		10,1	13,5	43,7	23,4	
52685	53	RIO	San Bernardo		0	0	0	0		0,0	0,0	0,0	0,0	
52687	54	JUA	San Lorenzo		2	5	3	6		10,6	26,3	15,7	31,1	
52693	55	RIO	San Pablo		1	1	1	2		6,4	6,4	6,4	12,6	
52683	56	OCC	Sandoná		12	19	13	11		57,3	90,6	61,6	51,8	
52696	57	SAN	Santa Bárbara		1	5	0	3		7,3	36,0	0,0	21,3	
52699	58	ABA	Santacruz		0	2	3	9		0,0	18,0	26,8	79,7	
52720	59	SAB	Sapuyes		2	1	7	4		26,7	13,3	92,3	52,4	
52786	60	COR	Taminango		5	2	2	6		27,5	11,0	10,9	32,4	
52788	61	CEN	Tangua		5	2	1	1		36,3	14,4	7,2	7,1	
52835	62	PAS	Tumaco		68	65	79	120		26,1	24,8	29,9	45,2	
52838	63	SAB	Túquerres		16	18	81	49		35,1	39,2	175,1	105,6	
52885	64	CEN	Yacuanquer		5	4	3	9		44,8	35,5	26,4	78,9	
TOTAL DEPARTAMENTO					524	624	666	726		31,5	37,2	39,4	42,7	

NOTA: °Evento no vigilado durante ese año.

VIOLENCIA SEXUAL
DEPARTAMENTO DE NARIÑO - AÑO 2019 A 2023
Fuente: Subdirección de Salud Pública - SIVIGILA - Oficina de Epidemiología - IDSN

Código DANE	#	Región	Municipios	VIOLENCIA SEXUAL										TENDENCIA
				No. De Casos					TASA * 100,000 HB					
				2019	2020	2021	2022	2023	2019	2020	2021	2022	2023	
52001	1	CEN	Pasto		279	341	490	931		69,4	84,0	120,0	226,6	
52019	2	RIO	Albán		5	5	3	4		51,0	50,7	30,2	40,0	
52022	3	EXP	Aldana		2	2	3	4		26,4	26,2	39,1	51,7	
52036	4	OCC	Ancuya		2	1	0	5		22,5	11,2	0,0	55,2	
52051	5	JUA	Arboleda		3	4	1	5		34,3	44,9	11,1	55,3	
52079	6	TEL	Barbacoas		8	12	13	16		14,0	20,8	22,4	27,4	
52083	7	RIO	Belén		1	1	4	3		15,4	15,3	60,7	45,3	
52110	8	JUA	Buesaco		21	16	20	35		86,0	65,1	80,9	140,5	
52694	9	JUA	Cartago		1	5	8	11		14,3	71,2	113,2	154,9	
52240	10	CEN	Chachagüí		5	7	15	32		32,0	44,6	95,1	201,8	
52203	11	RIO	Colón Genova		6	2	2	9		69,3	22,9	22,8	101,9	
52207	12	OCC	Consacá		4	3	2	4		28,4	21,1	14,0	27,8	
52210	13	EXP	Contadero		1	0	3	5		13,5	0,0	39,9	66,0	
52215	14	EXP	Córdoba		5	9	10	15		31,5	56,2	62,1	92,5	
52224	15	EXP	Cuaspud		7	3	3	8		74,3	31,5	31,3	83,2	
52227	16	EXP	Cumbal		2	1	7	14		5,3	2,6	18,2	36,3	
52233	17	COR	Cumbitara		5	5	4	6		82,7	82,4	65,4	97,5	
52250	18	SAN	El Charco		0	4	14	9		0,0	17,5	60,9	39,0	
52254	19	GUA	El Peñol		3	1	3	3		39,6	13,1	39,1	38,8	
52256	20	COR	El Rosario		1	2	4	3		8,0	15,7	31,3	23,4	
52258	21	RIO	El Tablón de Gómez		6	4	5	10		40,9	27,0	33,6	66,6	
52260	22	GUA	El Tambo		7	5	4	11		48,1	34,2	27,2	74,3	
52520	23	PAS	Francisco Pizarro		4	4	12	7		27,5	27,3	81,2	47,1	
52287	24	EXP	Funes		3	1	1	4		40,9	13,5	13,5	53,4	
52317	25	EXP	Guachucal		4	2	3	7		20,1	10,0	14,8	34,4	
52320	26	SAB	Guaitarilla		4	2	2	4		34,2	17,0	16,9	33,6	
52323	27	EXP	Gualmatán		3	5	4	6		41,6	68,8	54,8	81,6	
52352	28	EXP	Iles		2	0	2	3		25,6	0,0	25,3	37,7	
52354	29	SAB	Imués		2	1	4	3		25,7	12,8	50,7	37,8	
52356	30	EXP	Ipiales		83	102	180	217		70,0	85,4	149,9	179,6	
52378	31	RIO	La Cruz		11	13	6	17		57,7	67,9	31,1	87,5	
52381	32	CEN	La Florida		6	1	0	6		58,5	9,7	0,0	57,3	
52385	33	GUA	La Llanada		3	5	4	5		45,8	76,1	60,5	75,3	
52390	34	SAN	La Tola		0	1	1	7		0,0	13,2	13,2	91,4	
52399	35	JUA	La Unión		11	14	11	29		33,8	42,6	33,3	87,2	
52405	36	COR	Leiva		4	10	4	7		40,3	99,9	39,7	69,0	
52411	37	OCC	Linares		1	4	10	3		9,7	38,5	95,7	28,5	
52418	38	GUA	Los Andes		5	3	3	11		51,9	31,1	31,0	112,6	
52427	39	TEL	Magüi Payan		2	0	1	1		7,9	0,0	3,9	3,8	
52435	40	PIE	Mallama		0	3	4	7		0,0	32,3	42,8	74,5	
52473	41	SAN	Mosquera		2	4	1	6		16,3	32,3	8,0	47,8	
52480	42	CEN	Nariño		0	0	2	0		0,0	0,0	44,4	0,0	
52490	43	SAN	Olaya Herrera		13	4	7	18		50,4	15,4	26,8	68,5	
52506	44	SAB	Ospina		0	5	4	4		0,0	68,5	54,5	54,1	
52540	45	COR	Policarpa		3	2	7	12		29,7	19,6	68,4	116,3	
52560	46	EXP	Potosí		1	5	7	14		9,5	47,3	65,7	130,6	
52565	47	ABA	Providencia		0	2	0	4		0,0	35,0	0,0	69,0	
52573	48	EXP	Puerres		6	6	8	5		68,9	68,7	91,0	56,5	
52585	49	EXP	Pupiales		9	10	16	28		50,5	55,7	88,5	154,2	
52612	50	PIE	Ricaurte		3	10	13	19		14,9	49,2	63,6	92,3	
52621	51	TEL	Roberto Payán		0	1	3	7		0,0	7,6	22,8	52,8	
52678	52	ABA	Samaniego		10	8	14	39		33,8	27,0	47,1	130,3	
52685	53	RIO	San Bernardo		3	4	3	8		32,0	42,4	31,6	83,5	
52687	54	JUA	San Lorenzo		7	2	3	2		37,1	10,5	15,7	10,4	
52693	55	RIO	San Pablo		2	4	6	7		12,8	25,6	38,2	44,2	
52683	56	OCC	Sandoná		7	9	20	25		33,4	42,9	94,7	117,7	
52696	57	SAN	Santa Bárbara		3	0	2	9		21,8	0,0	14,3	64,0	
52699	58	ABA	Santacruz		2	1	0	2		18,1	9,0	0,0	17,7	
52720	59	SAB	Sapuyes		2	1	2	1		26,7	13,3	26,4	13,1	
52786	60	COR	Taminango		10	4	8	15		55,1	21,9	43,5	81,0	
52788	61	CEN	Tangua		1	8	1	6		7,3	57,6	7,2	42,7	
52835	62	PAS	Tumaco		85	113	121	170		32,7	43,0	45,8	64,0	
52838	63	SAB	Túquerres		17	18	24	41		37,3	39,2	51,9	88,3	
52885	64	CEN	Yacuanquer		2	10	8	7		17,9	88,8	70,5	61,4	
TOTAL DEPARTAMENTO					710	835	1.150	1.936		42,6	49,7	68,1	113,9	

NOTA: *Evento no vigilado durante ese año.

MORTALIDAD POR DESNUTRICION EN MENOR DE 5 AÑOS
DEPARTAMENTO DE NARIÑO - AÑO 2019 A 2023
Fuente: Subdirección de Salud Pública - SIVIGILA - Oficina de Epidemiología - IDSN

Código DANE	#	Región	Municipios	MORTALIDAD POR DESNUTRICION EN MENOR DE 5 AÑOS										TENDENCIA
				No. De Casos					TASA * 100 < 5 AÑOS					
				2019	2020	2021	2022	2023	2019	2020	2021	2022	2023	
52001	1	CEN	Pasto	0	0	1	1	0	0,0	0,0	4,2	4,3	0,0	
52019	2	RIO	Albán	0	0	0	0	0	0,0	0,0	0,0	0,0	0,0	
52022	3	EXP	Aldana	0	0	0	0	0	0,0	0,0	0,0	0,0	0,0	
52036	4	OCC	Ancuya	0	0	0	0	0	0,0	0,0	0,0	0,0	0,0	
52051	5	JUA	Arboleda	0	0	0	0	0	0,0	0,0	0,0	0,0	0,0	
52079	6	TEL	Barbacoas	2	1	2	0	0	27,3	13,6	27,3	0,0	0,0	
52083	7	RIO	Belén	0	0	0	0	0	0,0	0,0	0,0	0,0	0,0	
52110	8	JUA	Buesaco	0	0	0	0	0	0,0	0,0	0,0	0,0	0,0	
52694	9	JUA	Cartago	0	0	1	0	0	0,0	0,0	224,2	0,0	0,0	
52240	10	CEN	Chachagüí	0	0	0	0	0	0,0	0,0	0,0	0,0	0,0	
52203	11	RIO	Colón Genova	0	0	0	0	0	0,0	0,0	0,0	0,0	0,0	
52207	12	OCC	Consacá	0	0	0	0	0	0,0	0,0	0,0	0,0	0,0	
52210	13	EXP	Contadero	0	0	0	0	0	0,0	0,0	0,0	0,0	0,0	
52215	14	EXP	Córdoba	0	0	0	0	0	0,0	0,0	0,0	0,0	0,0	
52224	15	EXP	Cuaspud	0	0	0	0	0	0,0	0,0	0,0	0,0	0,0	
52227	16	EXP	Cumbal	0	0	0	0	0	0,0	0,0	0,0	0,0	0,0	
52233	17	COR	Cumbitara	0	0	0	0	0	0,0	0,0	0,0	0,0	0,0	
52250	18	SAN	El Charco	0	0	0	0	0	0,0	0,0	0,0	0,0	0,0	
52254	19	GUA	El Peñol	0	0	0	0	0	0,0	0,0	0,0	0,0	0,0	
52256	20	COR	El Rosario	0	0	0	0	0	0,0	0,0	0,0	0,0	0,0	
52258	21	RIO	El Tablón de Gómez	0	0	0	0	0	0,0	0,0	0,0	0,0	0,0	
52260	22	GUA	El Tambo	0	0	0	0	0	0,0	0,0	0,0	0,0	0,0	
52520	23	PAS	Francisco Pizarro	1	0	0	0	0	66,2	0,0	0,0	0,0	0,0	
52287	24	EXP	Funes	0	0	0	0	0	0,0	0,0	0,0	0,0	0,0	
52317	25	EXP	Guachucal	0	0	0	0	0	0,0	0,0	0,0	0,0	0,0	
52320	26	SAB	Guaitarilla	0	0	0	0	0	0,0	0,0	0,0	0,0	0,0	
52323	27	EXP	Gualmatán	0	0	0	0	0	0,0	0,0	0,0	0,0	0,0	
52352	28	EXP	Iles	0	0	0	0	0	0,0	0,0	0,0	0,0	0,0	
52354	29	SAB	Imués	0	0	0	0	0	0,0	0,0	0,0	0,0	0,0	
52356	30	EXP	Ipiales	1	0	0	0	0	11,2	0,0	0,0	0,0	0,0	
52378	31	RIO	La Cruz	0	0	0	0	0	0,0	0,0	0,0	0,0	0,0	
52381	32	CEN	La Florida	0	0	0	0	0	0,0	0,0	0,0	0,0	0,0	
52385	33	GUA	La Llanada	0	0	0	0	0	0,0	0,0	0,0	0,0	0,0	
52390	34	SAN	La Tola	0	0	0	0	0	0,0	0,0	0,0	0,0	0,0	
52399	35	JUA	La Unión	0	0	0	0	0	0,0	0,0	0,0	0,0	0,0	
52405	36	COR	Leiva	0	0	0	0	0	0,0	0,0	0,0	0,0	0,0	
52411	37	OCC	Linares	0	0	0	0	0	0,0	0,0	0,0	0,0	0,0	
52418	38	GUA	Los Andes	0	0	0	0	0	0,0	0,0	0,0	0,0	0,0	
52427	39	TEL	Magüi Payan	1	0	0	0	0	27,5	0,0	0,0	0,0	0,0	
52435	40	PIE	Mallama	0	0	0	0	0	0,0	0,0	0,0	0,0	0,0	
52473	41	SAN	Mosquera	0	0	0	0	0	0,0	0,0	0,0	0,0	0,0	
52480	42	CEN	Nariño	0	0	0	0	0	0,0	0,0	0,0	0,0	0,0	
52490	43	SAN	Olaya Herrera	0	0	0	0	1	0,0	0,0	0,0	0,0	32,5	
52506	44	SAB	Ospina	0	0	0	0	0	0,0	0,0	0,0	0,0	0,0	
52540	45	COR	Policarpa	0	0	0	0	0	0,0	0,0	0,0	0,0	0,0	
52560	46	EXP	Potosí	0	0	0	0	0	0,0	0,0	0,0	0,0	0,0	
52565	47	ABA	Providencia	0	0	0	0	0	0,0	0,0	0,0	0,0	0,0	
52573	48	EXP	Puerres	0	0	0	0	0	0,0	0,0	0,0	0,0	0,0	
52585	49	EXP	Pupiales	0	0	0	0	0	0,0	0,0	0,0	0,0	0,0	
52612	50	PIE	Ricaurte	3	1	0	0	0	130,7	43,4	0,0	0,0	0,0	
52621	51	TEL	Roberto Payán	0	0	0	0	0	0,0	0,0	0,0	0,0	0,0	
52678	52	ABA	Samaniego	0	0	0	0	0	0,0	0,0	0,0	0,0	0,0	
52685	53	RIO	San Bernardo	0	0	0	0	0	0,0	0,0	0,0	0,0	0,0	
52687	54	JUA	San Lorenzo	0	0	0	0	0	0,0	0,0	0,0	0,0	0,0	
52693	55	RIO	San Pablo	0	0	0	0	0	0,0	0,0	0,0	0,0	0,0	
52683	56	OCC	Sandoná	0	0	0	0	0	0,0	0,0	0,0	0,0	0,0	
52696	57	SAN	Santa Bárbara	0	0	0	0	0	0,0	0,0	0,0	0,0	0,0	
52699	58	ABA	Santacruz	0	0	0	0	0	0,0	0,0	0,0	0,0	0,0	
52720	59	SAB	Sapuyes	0	0	0	0	0	0,0	0,0	0,0	0,0	0,0	
52786	60	COR	Taminango	0	0	0	0	0	0,0	0,0	0,0	0,0	0,0	
52788	61	CEN	Tangua	0	0	0	0	0	0,0	0,0	0,0	0,0	0,0	
52835	62	PAS	Tumaco	4	3	1	1	3	15,5	11,5	3,9	3,9	12,1	
52838	63	SAB	Túquerres	0	0	0	0	1	0,0	0,0	0,0	0,0	37,0	
52885	64	CEN	Yacuanquer	0	0	0	0	0	0,0	0,0	0,0	0,0	0,0	
TOTAL DEPARTAMENTO				12	5	5	2	5	9,5	3,9	4,0	1,6	4,1	

DESNUTRICION AGUDA, MODERADA Y SEVERA EN MENORES DE 5 AÑOS
DEPARTAMENTO DE NARIÑO - AÑO 2019 A 2023
Fuente: Subdirección de Salud Pública - SIVIGILA - Oficina de Epidemiología - IDSN

Código DANE	#	Región	Municipios	DESNUTRICION AGUDA, MODERADA Y SEVERA EN MENORES DE 5 AÑOS										TENDENCIA
				No. De Casos					TASA * 100 < 5 AÑOS					
				2019	2020	2021	2022	2023	2019	2020	2021	2022	2023	
52001	1	CEN	Pasto	86	82	102	94	77	0,4	0,3	0,4	0,4	0,3	
52019	2	RIO	Albán	1	0	0	0	0	0,2	0,0	0,0	0,0	0,0	
52022	3	EXP	Aldana	0	0	1	0	0	0,0	0,0	0,2	0,0	0,0	
52036	4	OCC	Ancuya	0	0	0	0	1	0,0	0,0	0,0	0,0	0,2	
52051	5	JUA	Arboleda	0	1	1	0	0	0,0	0,2	0,2	0,0	0,0	
52079	6	TEL	Barbacoas	42	28	36	25	33	0,6	0,4	0,5	0,3	0,5	
52083	7	RIO	Belén	0	0	1	2	0	0,0	0,0	0,3	0,5	0,0	
52110	8	JUA	Buesaco	0	4	0	2	3	0,0	0,3	0,0	0,1	0,2	
52694	9	JUA	Cartago	0	2	2	0	0	0,0	0,4	0,4	0,0	0,0	
52240	10	CEN	Chachagüí	3	3	4	5	3	0,3	0,3	0,4	0,5	0,3	
52203	11	RIO	Colón Genova	0	1	0	0	0	0,0	0,2	0,0	0,0	0,0	
52207	12	OCC	Consacá	1	0	0	2	0	0,1	0,0	0,0	0,3	0,0	
52210	13	EXP	Contadero	0	0	2	0	0	0,0	0,0	0,4	0,0	0,0	
52215	14	EXP	Córdoba	0	1	3	0	2	0,0	0,1	0,2	0,0	0,2	
52224	15	EXP	Cuaspud	0	2	1	1	0	0,0	0,3	0,1	0,1	0,0	
52227	16	EXP	Cumbal	7	1	8	8	10	0,2	0,0	0,3	0,3	0,3	
52233	17	COR	Cumbitara	1	0	1	2	4	0,3	0,0	0,3	0,5	1,1	
52250	18	SAN	El Charco	54	30	63	39	27	1,8	1,0	2,1	1,3	0,9	
52254	19	GUA	El Peñol	1	1	0	1	1	0,3	0,3	0,0	0,3	0,3	
52256	20	COR	El Rosario	1	0	1	3	0	0,1	0,0	0,1	0,4	0,0	
52258	21	RIO	El Tablón de Gómez	5	0	2	6	4	0,6	0,0	0,2	0,7	0,5	
52260	22	GUA	El Tambo	4	6	4	2	1	0,5	0,8	0,5	0,3	0,1	
52520	23	PAS	Francisco Pizarro	2	2	0	2	3	0,1	0,1	0,0	0,1	0,2	
52287	24	EXP	Funes	0	0	0	0	0	0,0	0,0	0,0	0,0	0,0	
52317	25	EXP	Guachucal	4	2	3	0	2	0,3	0,2	0,2	0,0	0,2	
52320	26	SAB	Guaitarilla	0	3	5	3	8	0,0	0,5	0,8	0,5	1,4	
52323	27	EXP	Gualmatán	1	0	0	0	0	0,3	0,0	0,0	0,0	0,0	
52352	28	EXP	Iles	0	0	0	1	1	0,0	0,0	0,0	0,2	0,2	
52354	29	SAB	Imués	1	1	1	3	1	0,3	0,3	0,3	0,8	0,3	
52356	30	EXP	Ipiales	39	30	40	37	27	0,4	0,3	0,4	0,4	0,3	
52378	31	RIO	La Cruz	0	1	2	4	7	0,0	0,1	0,2	0,4	0,7	
52381	32	CEN	La Florida	0	1	1	3	1	0,0	0,2	0,2	0,6	0,2	
52385	33	GUA	La Llanada	1	0	1	0	2	0,2	0,0	0,2	0,0	0,4	
52390	34	SAN	La Tola	4	11	7	1	6	0,4	1,2	0,8	0,1	0,7	
52399	35	JUA	La Unión	21	4	11	7	7	1,0	0,2	0,5	0,3	0,4	
52405	36	COR	Leiva	0	1	0	1	1	0,0	0,2	0,0	0,2	0,2	
52411	37	OCC	Linares	1	1	7	2	1	0,2	0,2	1,4	0,4	0,2	
52418	38	GUA	Los Andes	11	6	1	2	0	1,6	0,9	0,1	0,3	0,0	
52427	39	TEL	Magüi Payan	1	12	5	4	11	0,0	0,3	0,1	0,1	0,3	
52435	40	PIE	Mallama	0	2	0	1	4	0,0	0,3	0,0	0,2	0,6	
52473	41	SAN	Mosquera	4	14	8	9	11	0,4	1,3	0,8	0,9	1,1	
52480	42	CEN	Nariño	4	0	0	1	1	1,4	0,0	0,0	0,4	0,4	
52490	43	SAN	Olaya Herrera	26	17	12	21	32	0,8	0,5	0,4	0,7	1,0	
52506	44	SAB	Ospina	0	0	1	2	1	0,0	0,0	0,2	0,5	0,2	
52540	45	COR	Policarpa	17	4	18	6	6	2,8	0,7	3,0	1,0	1,0	
52560	46	EXP	Potosí	2	2	2	2	1	0,2	0,2	0,2	0,2	0,1	
52565	47	ABA	Providencia	0	0	0	0	1	0,0	0,0	0,0	0,0	0,3	
52573	48	EXP	Puerres	3	3	0	2	4	0,5	0,5	0,0	0,3	0,7	
52585	49	EXP	Pupiales	1	1	4	2	1	0,1	0,1	0,4	0,2	0,1	
52612	50	PIE	Ricaurte	24	12	14	14	11	1,0	0,5	0,6	0,6	0,5	
52621	51	TEL	Roberto Payán	2	1	3	6	17	0,1	0,1	0,2	0,4	1,1	
52678	52	ABA	Samaniego	21	3	7	7	8	1,3	0,2	0,4	0,4	0,5	
52685	53	RIO	San Bernardo	0	0	1	4	0	0,0	0,0	0,2	0,7	0,0	
52687	54	JUA	San Lorenzo	1	0	2	2	0	0,1	0,0	0,2	0,2	0,0	
52693	55	RIO	San Pablo	8	1	1	3	3	0,9	0,1	0,1	0,3	0,4	
52683	56	OCC	Sandoná	0	0	1	2	2	0,0	0,0	0,1	0,2	0,2	
52696	57	SAN	Santa Bárbara	3	7	6	3	9	0,2	0,4	0,4	0,2	0,6	
52699	58	ABA	Santacruz	3	1	5	2	3	0,4	0,1	0,6	0,3	0,4	
52720	59	SAB	Sapuyes	0	2	0	2	0	0,0	0,5	0,0	0,5	0,0	
52786	60	COR	Taminango	3	2	2	2	2	0,3	0,2	0,2	0,2	0,2	
52788	61	CEN	Tangua	0	1	1	6	1	0,0	0,1	0,1	0,7	0,1	
52835	62	PAS	Tumaco	237	147	116	204	393	0,9	0,6	0,4	0,8	1,6	
52838	63	SAB	Túquerres	5	2	14	15	23	0,2	0,1	0,5	0,5	0,9	
52885	64	CEN	Yacuanquer	1	0	5	2	2	0,1	0,0	0,7	0,3	0,3	
TOTAL DEPARTAMENTO				657	459	539	582	780	0,5	0,4	0,4	0,5	0,6	

MORBILIIDAD MATERNA EXTREMA
DEPARTAMENTO DE NARIÑO - AÑO 2019 A 2023
Fuente: Subdirección de Salud Pública - SIVIGILA - Oficina de Epidemiología - IDSN

Código DANE	#	Región	Municipios	MORBILIIDAD MATERNA EXTREMA										TENDENCIA
				No. De Casos					TASA * 1.000 NACIDOS VIVOS					
				2019	2020	2021	2022	2023	2019	2020	2021	2022	2023	
52001	1	CEN	Pasto	275	205	233	303	377	63,3	50,8	67,2	94,3	126,1	
52019	2	RIO	Albán	6	2	2	8	12	77,9	24,7	29,0	112,7	179,1	
52022	3	EXP	Aldana	2	2	1	2	5	31,7	30,3	20,4	44,4	111,1	
52036	4	OCC	Ancuya	3	3	1	2	3	63,8	90,9	27,0	58,8	111,1	
52051	5	JUA	Arboleda	5	0	1	0	1	80,6	0,0	15,6	0,0	18,9	
52079	6	TEL	Barbacoas	33	34	30	54	54	74,2	69,8	59,5	112,0	113,4	
52083	7	RIO	Belén	3	4	1	1	2	93,8	142,9	33,3	52,6	142,9	
52110	8	JUA	Buesaco	10	7	14	12	16	58,1	37,0	82,4	87,6	115,1	
52694	9	JUA	Cartago	2	1	1	4	2	37,0	17,2	13,7	75,5	32,3	
52240	10	CEN	Chachagüí	3	7	7	10	9	22,7	54,7	65,4	102,0	97,8	
52203	11	RIO	Colón Genova	2	4	2	4	4	37,7	60,6	33,3	78,4	88,9	
52207	12	OCC	Consacá	4	5	1	7	5	50,6	78,1	17,2	122,8	87,7	
52210	13	EXP	Contadero	1	1	2	4	2	17,5	17,9	45,5	87,0	43,5	
52215	14	EXP	Córdoba	1	8	6	7	5	7,5	59,7	49,2	64,8	50,0	
52224	15	EXP	Cuaspud	0	2	3	3	2	0,0	27,4	46,9	53,6	43,5	
52227	16	EXP	Cumbal	11	14	16	14	19	33,3	47,5	63,2	56,9	77,2	
52233	17	COR	Cumbitara	6	11	12	13	6	69,0	85,3	99,2	138,3	61,2	
52250	18	SAN	El Charco	13	19	27	27	38	41,5	43,5	52,7	68,2	112,4	
52254	19	GUA	El Peñol	3	0	3	3	9	60,0	0,0	71,4	68,2	204,5	
52256	20	COR	El Rosario	2	2	4	7	8	47,6	37,0	59,7	137,3	190,5	
52258	21	RIO	El Tablón de Gómez	6	12	14	21	20	46,9	98,4	112,9	201,9	190,5	
52260	22	GUA	El Tambo	7	8	4	7	11	65,4	76,2	48,8	75,3	150,7	
52520	23	PAS	Francisco Pizarro	1	4	1	11	6	11,4	32,5	8,0	100,9	57,1	
52287	24	EXP	Funes	1	2	2	1	4	27,8	37,0	57,1	27,0	142,9	
52317	25	EXP	Guachucal	5	10	7	8	5	34,2	73,0	56,9	63,5	43,9	
52320	26	SAB	Guaitarilla	4	5	9	7	5	64,5	74,6	111,1	98,6	73,5	
52323	27	EXP	Gualmatán	1	0	0	4	2	20,8	0,0	0,0	100,0	50,0	
52352	28	EXP	Iles	1	1	4	3	5	18,2	16,4	87,0	54,5	113,6	
52354	29	SAB	Imués	7	0	3	2	4	120,7	0,0	62,5	50,0	100,0	
52356	30	EXP	Ipiales	35	30	42	47	46	24,2	22,2	31,9	40,0	40,9	
52378	31	RIO	La Cruz	10	4	9	15	8	70,4	27,4	69,2	116,3	69,0	
52381	32	CEN	La Florida	4	4	5	7	10	62,5	54,8	100,0	127,3	200,0	
52385	33	GUA	La Llanada	5	6	3	6	7	74,6	125,0	58,8	125,0	134,6	
52390	34	SAN	La Tola	3	4	5	4	8	37,0	38,5	37,9	48,2	96,4	
52399	35	JUA	La Unión	17	12	13	7	12	53,5	38,1	43,8	26,6	45,1	
52405	36	COR	Leiva	6	3	8	6	5	63,2	31,9	82,5	60,0	49,5	
52411	37	OCC	Linares	7	3	2	5	6	92,1	45,5	33,9	89,3	122,4	
52418	38	GUA	Los Andes	7	2	6	3	7	72,9	23,5	73,2	37,5	94,6	
52427	39	TEL	Magüi Payan	3	4	10	23	9	26,8	36,7	65,8	207,2	76,9	
52435	40	PIE	Mallama	2	1	3	5	10	27,8	14,5	50,8	82,0	166,7	
52473	41	SAN	Mosquera	1	2	2	10	13	8,1	16,3	16,4	107,5	128,7	
52480	42	CEN	Nariño	3	6	2	2	0	73,2	142,9	31,7	31,3	0,0	
52490	43	SAN	Olaya Herrera	12	9	27	21	30	30,2	19,3	52,5	55,9	79,8	
52506	44	SAB	Ospina	2	1	2	4	5	52,6	38,5	45,5	114,3	142,9	
52540	45	COR	Policarpa	8	7	16	14	20	53,0	39,5	82,1	74,1	105,8	
52560	46	EXP	Potosí	1	3	3	1	0	10,0	26,1	29,1	10,9	0,0	
52565	47	ABA	Providencia	1	5	3	3	4	24,4	106,4	78,9	81,1	108,1	
52573	48	EXP	Puerres	3	2	6	5	4	39,5	32,8	100,0	96,2	81,6	
52585	49	EXP	Pupiales	9	2	5	7	7	57,7	13,2	35,5	59,3	57,9	
52612	50	PIE	Ricaurte	11	18	15	25	22	43,0	54,2	43,6	96,9	84,0	
52621	51	TEL	Roberto Payán	4	6	17	19	13	32,8	40,8	92,9	127,5	87,2	
52678	52	ABA	Samaniego	17	17	21	32	28	54,1	52,5	71,9	108,1	94,6	
52685	53	RIO	San Bernardo	2	1	3	5	5	33,9	15,4	44,8	80,6	66,7	
52687	54	JUA	San Lorenzo	6	4	7	8	3	43,8	27,2	45,2	66,1	27,0	
52693	55	RIO	San Pablo	11	9	7	2	7	110,0	87,4	66,0	18,7	76,1	
52683	56	OCC	Sandoná	8	8	10	10	19	57,1	48,5	65,4	76,9	158,3	
52696	57	SAN	Santa Bárbara	2	3	6	6	11	27,0	33,0	44,8	57,7	105,8	
52699	58	ABA	Santacruz	5	3	7	4	8	70,4	38,5	109,4	72,7	145,5	
52720	59	SAB	Sapuyes	0	0	5	2	7	0,0	0,0	128,2	60,6	259,3	
52786	60	COR	Taminango	11	8	10	11	12	81,5	51,9	65,4	84,0	100,0	
52788	61	CEN	Tangua	3	4	4	8	8	40,0	40,0	46,0	100,0	100,0	
52835	62	PAS	Tumaco	154	141	176	182	239	46,5	43,9	48,4	62,2	74,1	
52838	63	SAB	Túquerres	7	19	30	27	30	16,4	51,6	93,8	87,1	102,4	
52885	64	CEN	Yacuanquer	6	7	5	5	14	57,1	84,3	69,4	72,5	202,9	
TOTAL DEPARTAMENTO				804	731	906	1.090	1.278	48,9	44,7	56,2	77,4	92,1	

NOTA: *Población Nacidos Vivos: cifras oficiales 2019 a 2022 DANE - EEVV; año 2023 proyección, se empleo modelos ARIMA
Fuente: Componente gestión del conocimiento, IDSN.

MORTALIDAD MATERNA
DEPARTAMENTO DE NARIÑO - AÑO 2019 A 2023
Fuente: Subdirección de Salud Pública - SIVIGILA - Oficina de Epidemiología - IDSN

Código DANE	#	Región	Municipios	MORTALIDAD MATERNA										TENDENCIA
				No. De Casos					TASA * 100.000 NACIDOS VIVOS					
				2019	2020	2021	2022	2023	2019	2020	2021	2022	2023	
52001	1	CEN	Pasto	1	5	4	3	2	23,0	124,0	115,3	93,4	66,9	
52019	2	RIO	Albán	0	0	0	0	0	0,0	0,0	0,0	0,0	0,0	
52022	3	EXP	Aldana	0	0	0	0	0	0,0	0,0	0,0	0,0	0,0	
52036	4	OCC	Ancuya	0	0	0	0	0	0,0	0,0	0,0	0,0	0,0	
52051	5	JUA	Arboleda	0	0	0	0	0	0,0	0,0	0,0	0,0	0,0	
52079	6	TEL	Barbacoas	1	1	0	2	1	224,7	205,3	0,0	414,9	210,1	
52083	7	RIO	Belén	0	0	0	0	0	0,0	0,0	0,0	0,0	0,0	
52110	8	JUA	Buesaco	0	0	0	0	0	0,0	0,0	0,0	0,0	0,0	
52694	9	JUA	Cartago	0	0	0	0	0	0,0	0,0	0,0	0,0	0,0	
52240	10	CEN	Chachagüí	0	0	0	0	0	0,0	0,0	0,0	0,0	0,0	
52203	11	RIO	Colón Genova	0	0	0	0	0	0,0	0,0	0,0	0,0	0,0	
52207	12	OCC	Consacá	0	0	0	1	0	0,0	0,0	0,0	1.754,4	0,0	
52210	13	EXP	Contadero	0	0	0	0	0	0,0	0,0	0,0	0,0	0,0	
52215	14	EXP	Córdoba	0	0	0	0	0	0,0	0,0	0,0	0,0	0,0	
52224	15	EXP	Cuaspud	0	0	0	0	0	0,0	0,0	0,0	0,0	0,0	
52227	16	EXP	Cumbal	0	0	0	0	0	0,0	0,0	0,0	0,0	0,0	
52233	17	COR	Cumbitara	0	0	0	1	0	0,0	0,0	0,0	1.063,8	0,0	
52250	18	SAN	El Charco	1	2	1	0	1	319,5	457,7	195,3	0,0	295,9	
52254	19	GUA	El Peñol	0	0	0	0	0	0,0	0,0	0,0	0,0	0,0	
52256	20	COR	El Rosario	0	0	0	0	0	0,0	0,0	0,0	0,0	0,0	
52258	21	RIO	El Tablón de Gómez	0	0	0	0	0	0,0	0,0	0,0	0,0	0,0	
52260	22	GUA	El Tambo	0	0	0	0	0	0,0	0,0	0,0	0,0	0,0	
52520	23	PAS	Francisco Pizarro	0	0	0	0	0	0,0	0,0	0,0	0,0	0,0	
52287	24	EXP	Funes	0	0	0	0	0	0,0	0,0	0,0	0,0	0,0	
52317	25	EXP	Guachucal	0	0	0	0	0	0,0	0,0	0,0	0,0	0,0	
52320	26	SAB	Guaitarilla	1	0	0	0	0	1.612,9	0,0	0,0	0,0	0,0	
52323	27	EXP	Gualmatán	0	0	0	0	0	0,0	0,0	0,0	0,0	0,0	
52352	28	EXP	Iles	0	0	0	0	0	0,0	0,0	0,0	0,0	0,0	
52354	29	SAB	Imués	0	0	0	0	0	0,0	0,0	0,0	0,0	0,0	
52356	30	EXP	Ipiales	1	0	1	1	0	69,1	0,0	76,0	85,1	0,0	
52378	31	RIO	La Cruz	0	0	0	0	0	0,0	0,0	0,0	0,0	0,0	
52381	32	CEN	La Florida	0	0	0	0	0	0,0	0,0	0,0	0,0	0,0	
52385	33	GUA	La Llanada	0	0	0	0	0	0,0	0,0	0,0	0,0	0,0	
52390	34	SAN	La Tola	0	0	1	0	0	0,0	0,0	757,6	0,0	0,0	
52399	35	JUA	La Unión	0	0	0	1	0	0,0	0,0	0,0	380,2	0,0	
52405	36	COR	Leiva	0	0	0	0	0	0,0	0,0	0,0	0,0	0,0	
52411	37	OCC	Linares	0	0	0	0	0	0,0	0,0	0,0	0,0	0,0	
52418	38	GUA	Los Andes	0	0	1	0	0	0,0	0,0	1.219,5	0,0	0,0	
52427	39	TEL	Magüi Payan	1	1	0	0	0	892,9	917,4	0,0	0,0	0,0	
52435	40	PIE	Mallama	0	0	0	0	0	0,0	0,0	0,0	0,0	0,0	
52473	41	SAN	Mosquera	0	0	0	0	0	0,0	0,0	0,0	0,0	0,0	
52480	42	CEN	Nariño	0	0	0	0	0	0,0	0,0	0,0	0,0	0,0	
52490	43	SAN	Olaya Herrera	0	3	1	0	1	0,0	642,4	194,6	0,0	266,0	
52506	44	SAB	Ospina	0	1	0	0	0	0,0	3.846,2	0,0	0,0	0,0	
52540	45	COR	Policarpa	0	0	0	0	0	0,0	0,0	0,0	0,0	0,0	
52560	46	EXP	Potosí	0	0	0	1	0	0,0	0,0	0,0	1.087,0	0,0	
52565	47	ABA	Providencia	0	0	0	0	0	0,0	0,0	0,0	0,0	0,0	
52573	48	EXP	Puerres	0	0	0	0	0	0,0	0,0	0,0	0,0	0,0	
52585	49	EXP	Pupiales	0	0	0	0	0	0,0	0,0	0,0	0,0	0,0	
52612	50	PIE	Ricaurte	0	0	0	0	0	0,0	0,0	0,0	0,0	0,0	
52621	51	TEL	Roberto Payán	1	0	0	0	1	819,7	0,0	0,0	0,0	671,1	
52678	52	ABA	Samaniego	0	1	1	0	0	0,0	308,6	342,5	0,0	0,0	
52685	53	RIO	San Bernardo	0	0	0	0	0	0,0	0,0	0,0	0,0	0,0	
52687	54	JUA	San Lorenzo	1	0	0	0	0	729,9	0,0	0,0	0,0	0,0	
52693	55	RIO	San Pablo	2	0	0	0	0	2.000,0	0,0	0,0	0,0	0,0	
52683	56	OCC	Sandoná	0	0	0	0	0	0,0	0,0	0,0	0,0	0,0	
52696	57	SAN	Santa Bárbara	0	0	0	0	0	0,0	0,0	0,0	0,0	0,0	
52699	58	ABA	Santacruz	1	0	0	0	0	1.408,5	0,0	0,0	0,0	0,0	
52720	59	SAB	Sapuyes	0	0	0	0	0	0,0	0,0	0,0	0,0	0,0	
52786	60	COR	Taminango	0	0	0	0	0	0,0	0,0	0,0	0,0	0,0	
52788	61	CEN	Tangua	0	0	0	0	1	0,0	0,0	0,0	0,0	1.250,0	
52835	62	PAS	Tumaco	0	3	3	5	4	0,0	93,5	82,6	170,9	124,0	
52838	63	SAB	Túquerres	0	0	0	0	0	0,0	0,0	0,0	0,0	0,0	
52885	64	CEN	Yacuanquer	0	0	0	0	0	0,0	0,0	0,0	0,0	0,0	
TOTAL DEPARTAMENTO				11	17	13	15	11	66,9	103,9	80,6	106,5	79,3	

NOTA: *Población Nacidos Vivos: cifras oficiales 2019 a 2022 DANE - EEVV; año 2023 proyección, se empleo modelos ARIMA
Fuente: Componente gestión del conocimiento, IDSN.

MORTALIDAD PERINATAL Y NEONATAL TARDIA
DEPARTAMENTO DE NARIÑO - AÑO 2019 A 2023
Fuente: Subdirección de Salud Pública - SIVIGILA - Oficina de Epidemiología - IDSN

Código DANE	#	Región	Municipios	MORTALIDAD PERINATAL Y NEONATAL TARDIA										TENDENCIA
				No. De Casos					TASA * 1.000 NACIDOS VIVOS					
				2019	2020	2021	2022	2023	2019	2020	2021	2022	2023	
52001	1	CEN	Pasto	51	62	53	31	34	11,7	15,4	15,3	9,7	11,4	
52019	2	RIO	Albán	4	1	0	0	0	51,9	12,3	0,0	0,0	0,0	
52022	3	EXP	Aldana	0	1	1	1	0	0,0	15,2	20,4	22,2	0,0	
52036	4	OCC	Ancuya	1	1	0	0	0	21,3	30,3	0,0	0,0	0,0	
52051	5	JUA	Arboleda	3	0	1	0	1	48,4	0,0	15,6	0,0	18,9	
52079	6	TEL	Barbacoas	8	13	10	17	6	18,0	26,7	19,8	35,3	12,6	
52083	7	RIO	Belén	0	0	2	0	0	0,0	0,0	66,7	0,0	0,0	
52110	8	JUA	Buesaco	3	3	4	0	2	17,4	15,9	23,5	0,0	14,4	
52694	9	JUA	Cartago	0	1	0	1	0	0,0	17,2	0,0	18,9	0,0	
52240	10	CEN	Chachagüí	2	3	0	2	0	15,2	23,4	0,0	20,4	0,0	
52203	11	RIO	Colón Genova	0	0	0	0	0	0,0	0,0	0,0	0,0	0,0	
52207	12	OCC	Consacá	0	1	0	1	0	0,0	15,6	0,0	17,5	0,0	
52210	13	EXP	Contadero	3	0	1	0	1	52,6	0,0	22,7	0,0	21,7	
52215	14	EXP	Córdoba	2	0	2	0	1	15,0	0,0	16,4	0,0	10,0	
52224	15	EXP	Cuaspud	1	0	0	1	0	15,2	0,0	0,0	17,9	0,0	
52227	16	EXP	Cumbal	6	9	4	4	4	18,2	30,5	15,8	16,3	16,3	
52233	17	COR	Cumbitara	1	3	1	0	1	11,5	23,3	8,3	0,0	10,2	
52250	18	SAN	El Charco	6	7	8	7	10	19,2	16,0	15,6	17,7	29,6	
52254	19	GUA	El Peñol	2	2	0	0	0	40,0	45,5	0,0	0,0	0,0	
52256	20	COR	El Rosario	1	0	1	1	0	23,8	0,0	14,9	19,6	0,0	
52258	21	RIO	El Tablón de Gómez	2	5	0	2	0	15,6	41,0	0,0	19,2	0,0	
52260	22	GUA	El Tambo	3	1	3	1	1	28,0	9,5	36,6	10,8	13,7	
52520	23	PAS	Francisco Pizarro	2	0	2	2	0	22,7	0,0	16,0	18,3	0,0	
52287	24	EXP	Funes	0	0	1	0	1	0,0	0,0	28,6	0,0	35,7	
52317	25	EXP	Guachucal	0	3	2	2	2	0,0	21,9	16,3	15,9	17,5	
52320	26	SAB	Guaitarilla	1	2	3	0	0	16,1	29,9	37,0	0,0	0,0	
52323	27	EXP	Gualmatán	1	1	0	1	0	20,8	25,0	0,0	25,0	0,0	
52352	28	EXP	Iles	3	0	3	2	1	54,5	0,0	65,2	36,4	22,7	
52354	29	SAB	Imués	3	0	1	0	0	51,7	0,0	20,8	0,0	0,0	
52356	30	EXP	Ipiales	18	15	12	11	14	12,4	11,1	9,1	9,4	12,5	
52378	31	RIO	La Cruz	2	1	2	4	1	14,1	6,8	15,4	31,0	8,6	
52381	32	CEN	La Florida	0	0	0	0	1	0,0	0,0	0,0	0,0	20,0	
52385	33	GUA	La Llanada	2	1	1	1	0	29,9	20,8	19,6	20,8	0,0	
52390	34	SAN	La Tola	0	0	2	1	0	0,0	0,0	15,2	12,0	0,0	
52399	35	JUA	La Unión	5	4	4	8	2	15,7	12,7	13,5	30,4	7,5	
52405	36	COR	Leiva	3	0	0	1	1	31,6	0,0	0,0	10,0	9,9	
52411	37	OCC	Linares	1	0	1	3	0	13,2	0,0	16,9	53,6	0,0	
52418	38	GUA	Los Andes	1	0	1	1	0	10,4	0,0	12,2	12,5	0,0	
52427	39	TEL	Magüi Payan	5	9	5	3	1	44,6	82,6	32,9	27,0	8,5	
52435	40	PIE	Mallama	1	0	1	1	0	13,9	0,0	16,9	16,4	0,0	
52473	41	SAN	Mosquera	1	4	1	2	0	8,1	32,5	8,2	21,5	0,0	
52480	42	CEN	Nariño	0	2	1	0	0	0,0	47,6	15,9	0,0	0,0	
52490	43	SAN	Olaya Herrera	6	9	7	2	4	15,1	19,3	13,6	5,3	10,6	
52506	44	SAB	Ospina	1	0	1	0	1	26,3	0,0	22,7	0,0	28,6	
52540	45	COR	Policarpa	0	3	6	1	2	0,0	16,9	30,8	5,3	10,6	
52560	46	EXP	Potosí	1	1	5	2	1	10,0	8,7	48,5	21,7	10,3	
52565	47	ABA	Providencia	0	1	1	1	0	0,0	21,3	26,3	27,0	0,0	
52573	48	EXP	Puerres	0	0	0	0	1	0,0	0,0	0,0	0,0	20,4	
52585	49	EXP	Pupiales	1	1	0	2	0	6,4	6,6	0,0	16,9	0,0	
52612	50	PIE	Ricaurte	10	6	4	4	3	39,1	18,1	11,6	15,5	11,5	
52621	51	TEL	Roberto Payán	0	1	3	5	1	0,0	6,8	16,4	33,6	6,7	
52678	52	ABA	Samaniego	2	7	6	2	0	6,4	21,6	20,5	6,8	0,0	
52685	53	RIO	San Bernardo	1	2	1	0	1	16,9	30,8	14,9	0,0	13,3	
52687	54	JUA	San Lorenzo	3	0	0	0	0	21,9	0,0	0,0	0,0	0,0	
52693	55	RIO	San Pablo	1	1	5	2	4	10,0	9,7	47,2	18,7	43,5	
52683	56	OCC	Sandoná	5	4	2	0	1	35,7	24,2	13,1	0,0	8,3	
52696	57	SAN	Santa Bárbara	2	2	3	1	2	27,0	22,0	22,4	9,6	19,2	
52699	58	ABA	Santacruz	1	1	3	0	1	14,1	12,8	46,9	0,0	18,2	
52720	59	SAB	Sapuyes	1	2	2	0	2	22,7	57,1	51,3	0,0	74,1	
52786	60	COR	Taminango	5	2	6	3	1	37,0	13,0	39,2	22,9	8,3	
52788	61	CEN	Tangua	1	3	0	3	0	13,3	30,0	0,0	37,5	0,0	
52835	62	PAS	Tumaco	69	69	50	52	45	20,8	21,5	13,8	17,8	13,9	
52838	63	SAB	Túquerres	6	6	5	6	2	14,1	16,3	15,6	19,4	6,8	
52885	64	CEN	Yacuanquer	3	2	0	0	0	28,6	24,1	0,0	0,0	0,0	
TOTAL DEPARTAMENTO				267	278	244	198	157	16,2	17,0	15,1	14,1	11,3	

NOTA: *Población Nacidos Vivos: cifras oficiales 2019 a 2022 DANE - EEVV; año 2023 proyección, se empleo modelos ARIMA
Fuente: Componente gestión del conocimiento, IDSN.

HEPATITIS B, C y Co-infección/supra-infección Hepatitis B-Delta
DEPARTAMENTO DE NARIÑO - AÑO 2019 A 2023
Fuente: Subdirección de Salud Pública - SIVIGILA - Oficina de Epidemiología - IDSN

Código DANE	#	Región	Municipios	HEPATITIS B, C y Co-infección/supra-infección Hepatitis B-Delta										TENDENCIA
				No. De Casos					TASA * 100,000 HB					
				2019	2020	2021	2022	2023	2019	2020	2021	2022	2023	
52001	1	CEN	Pasto	13	9	11	13	21	3,3	2,2	2,7	3,2	5,1	
52019	2	RIO	Albán	0	0	0	0	0	0,0	0,0	0,0	0,0	0,0	
52022	3	EXP	Aldana	0	0	0	0	0	0,0	0,0	0,0	0,0	0,0	
52036	4	OCC	Ancuya	0	0	0	0	1	0,0	0,0	0,0	0,0	11,0	
52051	5	JUA	Arboleda	1	0	0	0	0	11,9	0,0	0,0	0,0	0,0	
52079	6	TEL	Barbacoas	4	4	9	3	7	7,1	7,0	15,6	5,2	12,0	
52083	7	RIO	Belén	0	0	0	0	0	0,0	0,0	0,0	0,0	0,0	
52110	8	JUA	Buesaco	0	0	1	2	3	0,0	0,0	4,1	8,1	12,0	
52694	9	JUA	Cartago	0	0	0	0	0	0,0	0,0	0,0	0,0	0,0	
52240	10	CEN	Chachagüí	0	0	1	1	0	0,0	0,0	6,4	6,3	0,0	
52203	11	RIO	Colón Genova	2	0	0	0	0	23,8	0,0	0,0	0,0	0,0	
52207	12	OCC	Consacá	0	0	0	0	0	0,0	0,0	0,0	0,0	0,0	
52210	13	EXP	Contadero	0	0	0	0	1	0,0	0,0	0,0	0,0	13,2	
52215	14	EXP	Córdoba	0	1	0	0	0	0,0	6,3	0,0	0,0	0,0	
52224	15	EXP	Cuaspud	0	0	0	0	0	0,0	0,0	0,0	0,0	0,0	
52227	16	EXP	Cumbal	0	0	0	0	1	0,0	0,0	0,0	0,0	2,6	
52233	17	COR	Cumbitara	0	0	1	1	0	0,0	0,0	16,5	16,4	0,0	
52250	18	SAN	El Charco	0	1	2	4	0	0,0	4,4	8,7	17,4	0,0	
52254	19	GUA	El Peñol	0	0	0	0	1	0,0	0,0	0,0	0,0	12,9	
52256	20	COR	El Rosario	0	0	0	0	0	0,0	0,0	0,0	0,0	0,0	
52258	21	RIO	El Tablón de Gómez	0	1	1	1	1	0,0	6,8	6,8	6,7	6,7	
52260	22	GUA	El Tambo	1	0	1	2	0	7,2	0,0	6,8	13,6	0,0	
52520	23	PAS	Francisco Pizarro	0	0	1	0	0	0,0	0,0	6,8	0,0	0,0	
52287	24	EXP	Funes	0	0	0	1	0	0,0	0,0	0,0	13,5	0,0	
52317	25	EXP	Guachucal	0	1	0	0	1	0,0	5,0	0,0	0,0	4,9	
52320	26	SAB	Guaitarilla	0	0	0	0	0	0,0	0,0	0,0	0,0	0,0	
52323	27	EXP	Gualmatán	0	0	0	0	0	0,0	0,0	0,0	0,0	0,0	
52352	28	EXP	Iles	1	0	0	0	0	13,1	0,0	0,0	0,0	0,0	
52354	29	SAB	Imués	0	1	0	0	0	0,0	12,9	0,0	0,0	0,0	
52356	30	EXP	Ipiales	3	0	4	5	2	2,6	0,0	3,3	4,2	1,7	
52378	31	RIO	La Cruz	0	0	0	0	0	0,0	0,0	0,0	0,0	0,0	
52381	32	CEN	La Florida	0	1	0	2	0	0,0	9,7	0,0	19,3	0,0	
52385	33	GUA	La Llanada	1	0	1	0	0	15,4	0,0	15,2	0,0	0,0	
52390	34	SAN	La Tola	0	0	1	1	0	0,0	0,0	13,2	13,2	0,0	
52399	35	JUA	La Unión	2	0	1	2	2	6,3	0,0	3,0	6,1	6,0	
52405	36	COR	Leiva	0	0	0	0	1	0,0	0,0	0,0	0,0	9,9	
52411	37	OCC	Linares	0	1	1	0	0	0,0	9,7	9,6	0,0	0,0	
52418	38	GUA	Los Andes	0	0	0	0	1	0,0	0,0	0,0	0,0	10,2	
52427	39	TEL	Magüi Payan	0	0	1	0	0	0,0	0,0	3,9	0,0	0,0	
52435	40	PIE	Mallama	1	0	0	0	1	11,2	0,0	0,0	0,0	10,6	
52473	41	SAN	Mosquera	1	0	0	1	1	8,1	0,0	0,0	8,0	8,0	
52480	42	CEN	Nariño	0	0	1	0	1	0,0	0,0	22,4	0,0	22,0	
52490	43	SAN	Olaya Herrera	0	1	2	4	2	0,0	3,9	7,7	15,3	7,6	
52506	44	SAB	Ospina	0	0	0	0	0	0,0	0,0	0,0	0,0	0,0	
52540	45	COR	Policarpa	1	0	7	2	4	10,2	0,0	68,8	19,6	38,8	
52560	46	EXP	Potosí	1	0	0	1	0	9,8	0,0	0,0	9,4	0,0	
52565	47	ABA	Providencia	0	0	0	1	0	0,0	0,0	0,0	17,5	0,0	
52573	48	EXP	Puerres	0	0	0	0	0	0,0	0,0	0,0	0,0	0,0	
52585	49	EXP	Pupiales	0	1	0	0	0	0,0	5,6	0,0	0,0	0,0	
52612	50	PIE	Ricaurte	0	0	0	0	0	0,0	0,0	0,0	0,0	0,0	
52621	51	TEL	Roberto Payán	1	0	4	11	1	7,9	0,0	30,6	83,6	7,5	
52678	52	ABA	Samaniego	0	1	1	2	3	0,0	3,4	3,4	6,7	10,0	
52685	53	RIO	San Bernardo	0	0	0	0	0	0,0	0,0	0,0	0,0	0,0	
52687	54	JUA	San Lorenzo	0	3	1	0	1	0,0	15,9	5,3	0,0	5,2	
52693	55	RIO	San Pablo	0	0	0	0	2	0,0	0,0	0,0	0,0	12,6	
52683	56	OCC	Sandoná	2	1	1	1	5	9,9	4,8	4,8	4,7	23,5	
52696	57	SAN	Santa Bárbara	2	0	7	2	1	15,0	0,0	50,4	14,3	7,1	
52699	58	ABA	Santacruz	0	0	0	0	0	0,0	0,0	0,0	0,0	0,0	
52720	59	SAB	Sapuyes	0	0	1	0	0	0,0	0,0	13,3	0,0	0,0	
52786	60	COR	Taminango	0	0	1	0	2	0,0	0,0	5,5	0,0	10,8	
52788	61	CEN	Tangua	0	1	0	0	0	0,0	7,3	0,0	0,0	0,0	
52835	62	PAS	Tumaco	46	35	43	44	48	18,0	13,5	16,4	16,7	18,1	
52838	63	SAB	Túquerres	0	0	1	2	2	0,0	0,0	2,2	4,3	4,3	
52885	64	CEN	Yacuanquer	0	0	0	0	0	0,0	0,0	0,0	0,0	0,0	
TOTAL DEPARTAMENTO				83	63	107	109	117	5,1	3,8	6,4	6,5	6,9	

SIFILIS CONGENITA
DEPARTAMENTO DE NARIÑO - AÑO 2019 A 2023
Fuente: Subdirección de Salud Pública - SIVIGILA - Oficina de Epidemiología - IDSN

Código DANE	#	Región	Municipios	SIFILIS CONGENITA										TENDENCIA
				No. De Casos					TASA X 1.000 NV + MORTINATOS					
				2019	2020	2021	2022	2023	2019	2020	2021	2022	2023	
52001	1	CEN	Pasto	4	5	0	1	2	0,9	1,2	0,0	0,3	0,7	
52019	2	RIO	Albán	0	1	0	0	0	0,0	12,2	0,0	0,0	0,0	
52022	3	EXP	Aldana	0	0	0	0	0	0,0	0,0	0,0	0,0	0,0	
52036	4	OCC	Ancuya	0	0	0	1	0	0,0	0,0	0,0	29,0	0,0	
52051	5	JUA	Arboleda	0	0	0	0	0	0,0	0,0	0,0	0,0	0,0	
52079	6	TEL	Barbacoas	1	0	0	2	0	2,2	0,0	0,0	4,1	0,0	
52083	7	RIO	Belén	0	0	0	0	0	0,0	0,0	0,0	0,0	0,0	
52110	8	JUA	Buesaco	0	0	0	0	0	0,0	0,0	0,0	0,0	0,0	
52694	9	JUA	Cartago	0	0	0	0	0	0,0	0,0	0,0	0,0	0,0	
52240	10	CEN	Chachagüí	0	0	0	1	0	0,0	0,0	0,0	10,1	0,0	
52203	11	RIO	Colón Genova	0	0	0	0	0	0,0	0,0	0,0	0,0	0,0	
52207	12	OCC	Consacá	0	0	1	0	0	0,0	0,0	17,2	0,0	0,0	
52210	13	EXP	Contadero	0	0	0	0	0	0,0	0,0	0,0	0,0	0,0	
52215	14	EXP	Córdoba	0	0	0	0	0	0,0	0,0	0,0	0,0	0,0	
52224	15	EXP	Cuaspud	0	0	0	0	0	0,0	0,0	0,0	0,0	0,0	
52227	16	EXP	Cumbal	0	0	0	0	0	0,0	0,0	0,0	0,0	0,0	
52233	17	COR	Cumbitara	1	1	0	1	0	11,4	7,6	0,0	10,4	0,0	
52250	18	SAN	El Charco	0	1	0	1	1	0,0	2,3	0,0	2,5	2,9	
52254	19	GUA	El Peñol	0	0	0	0	0	0,0	0,0	0,0	0,0	0,0	
52256	20	COR	El Rosario	0	0	0	0	0	0,0	0,0	0,0	0,0	0,0	
52258	21	RIO	El Tablón de Gómez	0	1	0	0	0	0,0	7,9	0,0	0,0	0,0	
52260	22	GUA	El Tambo	0	0	0	0	0	0,0	0,0	0,0	0,0	0,0	
52520	23	PAS	Francisco Pizarro	0	0	0	0	0	0,0	0,0	0,0	0,0	0,0	
52287	24	EXP	Funes	0	0	0	0	0	0,0	0,0	0,0	0,0	0,0	
52317	25	EXP	Guachucal	0	0	0	0	0	0,0	0,0	0,0	0,0	0,0	
52320	26	SAB	Guaitarilla	0	0	0	1	0	0,0	0,0	0,0	13,8	0,0	
52323	27	EXP	Gualmatán	0	0	0	0	0	0,0	0,0	0,0	0,0	0,0	
52352	28	EXP	Iles	0	0	0	0	0	0,0	0,0	0,0	0,0	0,0	
52354	29	SAB	Imués	0	0	0	0	0	0,0	0,0	0,0	0,0	0,0	
52356	30	EXP	Ipiales	3	4	0	3	0	2,0	2,9	0,0	2,5	0,0	
52378	31	RIO	La Cruz	0	0	0	0	1	0,0	0,0	0,0	0,0	8,6	
52381	32	CEN	La Florida	0	1	0	0	0	0,0	13,7	0,0	0,0	0,0	
52385	33	GUA	La Llanada	0	0	0	0	0	0,0	0,0	0,0	0,0	0,0	
52390	34	SAN	La Tola	0	0	0	0	0	0,0	0,0	0,0	0,0	0,0	
52399	35	JUA	La Unión	0	0	0	0	0	0,0	0,0	0,0	0,0	0,0	
52405	36	COR	Leiva	0	0	1	0	0	0,0	0,0	10,3	0,0	0,0	
52411	37	OCC	Linares	0	0	0	0	0	0,0	0,0	0,0	0,0	0,0	
52418	38	GUA	Los Andes	0	0	0	0	0	0,0	0,0	0,0	0,0	0,0	
52427	39	TEL	Magüi Payan	1	0	2	3	1	8,8	0,0	13,0	26,7	8,4	
52435	40	PIE	Mallama	1	0	0	0	0	13,7	0,0	0,0	0,0	0,0	
52473	41	SAN	Mosquera	0	0	0	0	0	0,0	0,0	0,0	0,0	0,0	
52480	42	CEN	Nariño	1	0	0	0	0	24,4	0,0	0,0	0,0	0,0	
52490	43	SAN	Olaya Herrera	3	5	3	1	1	7,4	10,5	5,8	2,6	2,6	
52506	44	SAB	Ospina	0	0	0	0	0	0,0	0,0	0,0	0,0	0,0	
52540	45	COR	Policarpa	0	0	0	0	1	0,0	0,0	0,0	0,0	5,2	
52560	46	EXP	Potosí	0	0	0	0	0	0,0	0,0	0,0	0,0	0,0	
52565	47	ABA	Providencia	0	0	0	0	0	0,0	0,0	0,0	0,0	0,0	
52573	48	EXP	Puerres	0	0	0	0	0	0,0	0,0	0,0	0,0	0,0	
52585	49	EXP	Pupiales	0	0	0	0	0	0,0	0,0	0,0	0,0	0,0	
52612	50	PIE	Ricaurte	0	0	0	0	0	0,0	0,0	0,0	0,0	0,0	
52621	51	TEL	Roberto Payán	1	0	3	0	0	8,2	0,0	16,3	0,0	0,0	
52678	52	ABA	Samaniego	1	0	0	0	0	3,2	0,0	0,0	0,0	0,0	
52685	53	RIO	San Bernardo	0	0	0	0	0	0,0	0,0	0,0	0,0	0,0	
52687	54	JUA	San Lorenzo	0	0	0	0	0	0,0	0,0	0,0	0,0	0,0	
52693	55	RIO	San Pablo	0	0	0	0	0	0,0	0,0	0,0	0,0	0,0	
52683	56	OCC	Sandoná	1	0	0	0	1	7,1	0,0	0,0	0,0	8,2	
52696	57	SAN	Santa Bárbara	0	0	0	0	1	0,0	0,0	0,0	0,0	9,3	
52699	58	ABA	Santacruz	0	0	0	0	0	0,0	0,0	0,0	0,0	0,0	
52720	59	SAB	Sapuyes	0	0	0	0	0	0,0	0,0	0,0	0,0	0,0	
52786	60	COR	Taminango	0	0	0	0	0	0,0	0,0	0,0	0,0	0,0	
52788	61	CEN	Tangua	0	0	0	0	0	0,0	0,0	0,0	0,0	0,0	
52835	62	PAS	Tumaco	13	20	7	6	1	3,9	6,1	1,9	2,0	0,3	
52838	63	SAB	Túquerres	2	0	0	0	1	4,6	0,0	0,0	0,0	3,4	
52885	64	CEN	Yacuanquer	0	0	0	0	0	0,0	0,0	0,0	0,0	0,0	
TOTAL DEPARTAMENTO				33	39	17	21	11	2,0	2,4	1,0	1,5	0,8	

NOTA: *Población Nacidos Vivos: cifras oficiales 2019 a 2022 DANE - EEVV; año 2023 proyección, se empleo modelos ARIMA
Fuente: Componente gestión del conocimiento, IDSN.

SIFILIS GESTACIONAL
DEPARTAMENTO DE NARIÑO - AÑO 2019 A 2023
Fuente: Subdirección de Salud Pública - SIVIGILA - Oficina de Epidemiología - IDSN

Código DANE	#	Región	Municipios	SIFILIS GESTACIONAL										TENDENCIA
				No. De Casos					TASA X 1.000 NV + MORTINATOS					
				2019	2020	2021	2022	2023	2019	2020	2021	2022	2023	
52001	1	CEN	Pasto	24	38	20	38	29	5,5	9,3	5,7	11,7	9,5	
52019	2	RIO	Albán	1	2	0	0	0	12,5	24,4	0,0	0,0	0,0	
52022	3	EXP	Aldana	0	0	0	0	0	0,0	0,0	0,0	0,0	0,0	
52036	4	OCC	Ancuya	0	0	0	1	1	0,0	0,0	0,0	29,0	36,4	
52051	5	JUA	Arboleda	0	0	0	0	0	0,0	0,0	0,0	0,0	0,0	
52079	6	TEL	Barbacoas	11	4	3	17	7	24,5	8,0	5,9	34,7	14,5	
52083	7	RIO	Belén	0	0	0	0	0	0,0	0,0	0,0	0,0	0,0	
52110	8	JUA	Buesaco	0	1	0	0	0	0,0	5,2	0,0	0,0	0,0	
52694	9	JUA	Cartago	0	0	1	0	0	0,0	0,0	13,7	0,0	0,0	
52240	10	CEN	Chachagüí	0	1	2	1	0	0,0	7,7	18,7	10,1	0,0	
52203	11	RIO	Colón Genova	0	0	0	0	0	0,0	0,0	0,0	0,0	0,0	
52207	12	OCC	Consacá	0	1	2	1	0	0,0	15,6	34,5	17,5	0,0	
52210	13	EXP	Contadero	0	0	0	0	1	0,0	0,0	0,0	0,0	21,7	
52215	14	EXP	Córdoba	0	0	0	1	0	0,0	0,0	0,0	9,3	0,0	
52224	15	EXP	Cuaspud	1	0	0	0	1	15,2	0,0	0,0	0,0	21,5	
52227	16	EXP	Cumbal	0	1	1	1	0	0,0	3,4	3,9	4,0	0,0	
52233	17	COR	Cumbitara	3	5	0	2	0	34,1	37,9	0,0	20,8	0,0	
52250	18	SAN	El Charco	4	3	3	3	7	12,6	6,8	5,8	7,5	20,5	
52254	19	GUA	El Peñol	0	0	0	0	1	0,0	0,0	0,0	0,0	22,2	
52256	20	COR	El Rosario	0	1	1	2	3	0,0	18,5	14,5	38,5	69,8	
52258	21	RIO	El Tablón de Gómez	0	1	0	0	0	0,0	7,9	0,0	0,0	0,0	
52260	22	GUA	El Tambo	0	0	1	0	0	0,0	0,0	12,2	0,0	0,0	
52520	23	PAS	Francisco Pizarro	4	7	4	3	3	44,4	56,5	31,5	27,1	28,2	
52287	24	EXP	Funes	0	1	0	0	1	0,0	18,2	0,0	0,0	35,1	
52317	25	EXP	Guachucal	0	1	3	0	0	0,0	7,1	24,0	0,0	0,0	
52320	26	SAB	Guaitarilla	0	1	0	1	0	0,0	14,7	0,0	13,8	0,0	
52323	27	EXP	Gualmatán	1	0	0	0	0	20,4	0,0	0,0	0,0	0,0	
52352	28	EXP	Iles	0	0	0	0	0	0,0	0,0	0,0	0,0	0,0	
52354	29	SAB	Imués	1	0	1	0	0	16,9	0,0	20,4	0,0	0,0	
52356	30	EXP	Ipiales	19	17	7	13	8	13,0	12,5	5,3	11,0	7,0	
52378	31	RIO	La Cruz	0	0	2	0	2	0,0	0,0	15,4	0,0	17,2	
52381	32	CEN	La Florida	0	0	0	0	0	0,0	0,0	0,0	0,0	0,0	
52385	33	GUA	La Llanada	0	0	1	0	0	0,0	0,0	19,2	0,0	0,0	
52390	34	SAN	La Tola	0	1	0	0	6	0,0	9,5	0,0	0,0	71,4	
52399	35	JUA	La Unión	0	2	0	0	2	0,0	6,3	0,0	0,0	7,4	
52405	36	COR	Leiva	0	1	1	1	0	0,0	10,5	10,3	10,0	0,0	
52411	37	OCC	Linares	0	0	1	0	0	0,0	0,0	16,9	0,0	0,0	
52418	38	GUA	Los Andes	0	0	1	0	0	0,0	0,0	12,0	0,0	0,0	
52427	39	TEL	Magüi Payan	2	3	4	6	5	17,5	27,3	26,0	53,3	42,2	
52435	40	PIE	Mallama	3	1	1	0	0	41,1	14,5	16,9	0,0	0,0	
52473	41	SAN	Mosquera	2	4	2	3	7	16,1	32,3	16,3	31,9	68,6	
52480	42	CEN	Nariño	1	0	0	1	0	24,4	0,0	0,0	15,5	0,0	
52490	43	SAN	Olaya Herrera	8	25	20	19	24	19,6	52,5	38,6	49,7	62,7	
52506	44	SAB	Ospina	0	0	0	0	0	0,0	0,0	0,0	0,0	0,0	
52540	45	COR	Policarpa	2	3	4	7	7	13,2	16,7	20,3	36,6	36,6	
52560	46	EXP	Potosí	0	1	0	1	2	0,0	8,6	0,0	10,6	20,1	
52565	47	ABA	Providencia	0	0	0	0	0	0,0	0,0	0,0	0,0	0,0	
52573	48	EXP	Puerres	2	2	0	0	0	26,0	32,8	0,0	0,0	0,0	
52585	49	EXP	Pupiales	0	0	1	0	0	0,0	0,0	7,0	0,0	0,0	
52612	50	PIE	Ricaurte	0	1	1	2	1	0,0	3,0	2,9	7,7	3,8	
52621	51	TEL	Roberto Payán	4	3	4	4	8	32,8	20,3	21,7	26,7	53,3	
52678	52	ABA	Samaniego	1	2	4	6	4	3,2	6,1	13,5	20,1	13,4	
52685	53	RIO	San Bernardo	0	0	0	0	0	0,0	0,0	0,0	0,0	0,0	
52687	54	JUA	San Lorenzo	0	2	0	0	1	0,0	13,6	0,0	0,0	9,0	
52693	55	RIO	San Pablo	0	0	0	0	2	0,0	0,0	0,0	0,0	21,2	
52683	56	OCC	Sandoná	2	2	1	1	2	14,2	12,0	6,5	7,6	16,5	
52696	57	SAN	Santa Bárbara	2	1	4	2	2	27,0	10,8	28,6	18,5	18,5	
52699	58	ABA	Santacruz	0	0	0	0	0	0,0	0,0	0,0	0,0	0,0	
52720	59	SAB	Sapuyes	0	0	0	0	0	0,0	0,0	0,0	0,0	0,0	
52786	60	COR	Taminango	1	2	0	3	0	7,4	12,8	0,0	22,4	0,0	
52788	61	CEN	Tangua	1	0	0	0	1	13,3	0,0	0,0	0,0	12,3	
52835	62	PAS	Tumaco	100	123	125	118	77	29,8	37,8	34,1	39,8	23,6	
52838	63	SAB	Túquerres	6	4	0	2	3	13,9	10,7	0,0	6,3	10,1	
52885	64	CEN	Yacuanquer	0	1	0	0	0	0,0	11,9	0,0	0,0	0,0	
TOTAL DEPARTAMENTO				206	269	226	260	218	12,4	16,2	13,9	18,2	15,5	

NOTA: *Población Nacidos Vivos: cifras oficiales 2019 a 2022 DANE - EEVV; año 2023 proyección, se empleo modelos ARIMA

Fuente: Componente gestión del conocimiento, IDSN.

VIH - SIDA
DEPARTAMENTO DE NARIÑO - AÑO 2019 A 2023
Fuente: Subdirección de Salud Pública - SIVIGILA - Oficina de Epidemiología - IDSN

Código DANE	#	Región	Municipios	VIH - SIDA										TENDENCIA
				No. De Casos					TASA * 100,000 HB					
				2019	2020	2021	2022	2023	2019	2020	2021	2022	2023	
52001	1	CEN	Pasto	121	100	127	189	158	30,8	24,9	31,3	46,3	38,5	
52019	2	RIO	Albán	0	0	0	1	0	0,0	0,0	0,0	10,1	0,0	
52022	3	EXP	Aldana	0	1	0	0	0	0,0	13,2	0,0	0,0	0,0	
52036	4	OCC	Ancuya	0	0	0	0	0	0,0	0,0	0,0	0,0	0,0	
52051	5	JUA	Arboleda	0	1	1	0	0	0,0	11,4	11,2	0,0	0,0	
52079	6	TEL	Barbacoas	8	6	4	8	11	14,2	10,5	6,9	13,8	18,9	
52083	7	RIO	Belén	1	1	0	1	0	15,8	15,4	0,0	15,2	0,0	
52110	8	JUA	Buesaco	2	0	0	0	0	8,4	0,0	0,0	0,0	0,0	
52694	9	JUA	Cartago	1	1	1	0	0	14,6	14,3	14,2	0,0	0,0	
52240	10	CEN	Chachagüí	2	0	6	0	1	13,0	0,0	38,2	0,0	6,3	
52203	11	RIO	Colón Genova	0	0	1	0	1	0,0	0,0	11,5	0,0	11,3	
52207	12	OCC	Consacá	0	0	1	2	2	0,0	0,0	7,0	14,0	13,9	
52210	13	EXP	Contadero	0	0	0	0	2	0,0	0,0	0,0	0,0	26,4	
52215	14	EXP	Córdoba	1	2	0	0	2	6,5	12,6	0,0	0,0	12,3	
52224	15	EXP	Cuaspud	0	0	0	2	0	0,0	0,0	0,0	20,9	0,0	
52227	16	EXP	Cumbal	1	0	0	5	2	2,7	0,0	0,0	13,0	5,2	
52233	17	COR	Cumbitara	0	0	1	3	3	0,0	0,0	16,5	49,1	48,8	
52250	18	SAN	El Charco	4	3	2	2	1	17,8	13,2	8,7	8,7	4,3	
52254	19	GUA	El Peñol	0	0	0	0	0	0,0	0,0	0,0	0,0	0,0	
52256	20	COR	El Rosario	0	1	0	0	1	0,0	8,0	0,0	0,0	7,8	
52258	21	RIO	El Tablón de Gómez	0	0	1	0	0	0,0	0,0	6,8	0,0	0,0	
52260	22	GUA	El Tambo	1	0	1	1	2	7,2	0,0	6,8	6,8	13,5	
52520	23	PAS	Francisco Pizarro	4	2	6	2	0	28,2	13,8	40,9	13,5	0,0	
52287	24	EXP	Funes	0	0	0	0	1	0,0	0,0	0,0	0,0	13,4	
52317	25	EXP	Guachucal	1	0	0	2	2	5,2	0,0	0,0	9,9	9,8	
52320	26	SAB	Guaitarilla	0	0	0	1	1	0,0	0,0	0,0	8,4	8,4	
52323	27	EXP	Gualmatán	0	0	0	0	0	0,0	0,0	0,0	0,0	0,0	
52352	28	EXP	Iles	0	0	0	0	1	0,0	0,0	0,0	0,0	12,6	
52354	29	SAB	Imués	0	0	2	0	0	0,0	0,0	25,6	0,0	0,0	
52356	30	EXP	Ipiales	23	25	32	27	21	19,8	21,1	26,8	22,5	17,4	
52378	31	RIO	La Cruz	1	0	0	0	0	5,3	0,0	0,0	0,0	0,0	
52381	32	CEN	La Florida	0	0	0	0	0	0,0	0,0	0,0	0,0	0,0	
52385	33	GUA	La Llanada	0	0	1	0	0	0,0	0,0	15,2	0,0	0,0	
52390	34	SAN	La Tola	0	1	1	1	0	0,0	13,3	13,2	13,2	0,0	
52399	35	JUA	La Unión	2	3	7	5	6	6,3	9,2	21,3	15,1	18,0	
52405	36	COR	Leiva	1	0	3	0	1	10,4	0,0	30,0	0,0	9,9	
52411	37	OCC	Linares	0	0	0	0	1	0,0	0,0	0,0	0,0	9,5	
52418	38	GUA	Los Andes	0	1	3	0	0	0,0	10,4	31,1	0,0	0,0	
52427	39	TEL	Magüi Payan	3	2	4	1	1	11,9	7,9	15,6	3,9	3,8	
52435	40	PIE	Mallama	2	0	0	3	0	22,3	0,0	0,0	32,1	0,0	
52473	41	SAN	Mosquera	2	2	0	0	2	16,3	16,3	0,0	0,0	15,9	
52480	42	CEN	Nariño	3	1	0	0	0	68,9	22,6	0,0	0,0	0,0	
52490	43	SAN	Olaya Herrera	3	4	5	6	5	11,9	15,5	19,3	23,0	19,0	
52506	44	SAB	Ospina	0	0	0	0	0	0,0	0,0	0,0	0,0	0,0	
52540	45	COR	Policarpa	1	0	5	7	0	10,2	0,0	49,1	68,4	0,0	
52560	46	EXP	Potosí	0	0	1	0	0	0,0	0,0	9,5	0,0	0,0	
52565	47	ABA	Providencia	0	0	0	0	0	0,0	0,0	0,0	0,0	0,0	
52573	48	EXP	Puerres	2	0	0	2	1	23,7	0,0	0,0	22,7	11,3	
52585	49	EXP	Pupiales	1	1	4	1	1	5,8	5,6	22,3	5,5	5,5	
52612	50	PIE	Ricaurte	3	2	0	0	0	15,1	9,9	0,0	0,0	0,0	
52621	51	TEL	Roberto Payán	1	1	4	5	5	7,9	7,7	30,6	38,0	37,7	
52678	52	ABA	Samaniego	3	0	2	4	1	10,6	0,0	6,8	13,4	3,3	
52685	53	RIO	San Bernardo	2	0	1	0	1	21,8	0,0	10,6	0,0	10,4	
52687	54	JUA	San Lorenzo	2	1	2	0	0	10,8	5,3	10,5	0,0	0,0	
52693	55	RIO	San Pablo	1	2	1	0	5	6,7	12,8	6,4	0,0	31,6	
52683	56	OCC	Sandoná	1	0	3	4	4	5,0	0,0	14,3	18,9	18,8	
52696	57	SAN	Santa Bárbara	1	0	1	1	0	7,5	0,0	7,2	7,2	0,0	
52699	58	ABA	Santacruz	0	0	1	0	0	0,0	0,0	9,0	0,0	0,0	
52720	59	SAB	Sapuyes	0	0	0	0	0	0,0	0,0	0,0	0,0	0,0	
52786	60	COR	Taminango	2	1	3	3	2	11,2	5,5	16,4	16,3	10,8	
52788	61	CEN	Tangua	3	0	1	1	3	22,4	0,0	7,2	7,2	21,3	
52835	62	PAS	Tumaco	108	62	118	135	142	42,2	23,8	44,9	51,1	53,5	
52838	63	SAB	Túquerres	7	8	12	12	9	15,7	17,6	26,1	25,9	19,4	
52885	64	CEN	Yacuanquer	0	0	3	1	1	0,0	0,0	26,6	8,8	8,8	
TOTAL DEPARTAMENTO				325	235	372	438	403	20,0	14,1	22,2	25,9	23,7	

TIFUS ENDÉMICO TRASMITIDO POR PULGAS
DEPARTAMENTO DE NARIÑO - AÑO 2019 A 2023
Fuente: Subdirección de Salud Pública - SIVIGILA - Oficina de Epidemiología - IDSN

Código DANE	#	Región	Municipios	TIFUS ENDÉMICO TRASMITIDO POR PULGAS									
				No. De Casos					TASA * 100,000 HB				
				2019	2020	2021	2022	2023	2019	2020	2021	2022	2023
52001	1	CEN	Pasto	0	0	0	0	0	0,0	0,0	0,0	0,0	0,0
52019	2	RIO	Albán	0	0	0	0	0	0,0	0,0	0,0	0,0	0,0
52022	3	EXP	Aldana	0	0	0	0	0	0,0	0,0	0,0	0,0	0,0
52036	4	OCC	Ancuya	0	0	0	0	0	0,0	0,0	0,0	0,0	0,0
52051	5	JUA	Arboleda	0	0	0	0	0	0,0	0,0	0,0	0,0	0,0
52079	6	TEL	Barbacoas	0	0	0	0	0	0,0	0,0	0,0	0,0	0,0
52083	7	RIO	Belén	0	0	0	0	0	0,0	0,0	0,0	0,0	0,0
52110	8	JUA	Buesaco	0	0	0	0	0	0,0	0,0	0,0	0,0	0,0
52694	9	JUA	Cartago	0	0	0	0	0	0,0	0,0	0,0	0,0	0,0
52240	10	CEN	Chachagüí	0	0	0	0	0	0,0	0,0	0,0	0,0	0,0
52203	11	RIO	Colón Genova	0	0	0	0	0	0,0	0,0	0,0	0,0	0,0
52207	12	OCC	Consacá	0	0	0	0	0	0,0	0,0	0,0	0,0	0,0
52210	13	EXP	Contadero	0	0	0	0	0	0,0	0,0	0,0	0,0	0,0
52215	14	EXP	Córdoba	0	0	0	0	0	0,0	0,0	0,0	0,0	0,0
52224	15	EXP	Cuaspud	0	0	0	0	0	0,0	0,0	0,0	0,0	0,0
52227	16	EXP	Cumbal	0	0	0	0	0	0,0	0,0	0,0	0,0	0,0
52233	17	COR	Cumbitara	0	0	0	0	0	0,0	0,0	0,0	0,0	0,0
52250	18	SAN	El Charco	0	0	0	0	0	0,0	0,0	0,0	0,0	0,0
52254	19	GUA	El Peñol	0	0	0	0	0	0,0	0,0	0,0	0,0	0,0
52256	20	COR	El Rosario	0	0	0	0	0	0,0	0,0	0,0	0,0	0,0
52258	21	RIO	El Tablón de Gómez	0	0	0	0	0	0,0	0,0	0,0	0,0	0,0
52260	22	GUA	El Tambo	0	0	0	0	0	0,0	0,0	0,0	0,0	0,0
52520	23	PAS	Francisco Pizarro	0	0	0	0	0	0,0	0,0	0,0	0,0	0,0
52287	24	EXP	Funes	0	0	0	0	0	0,0	0,0	0,0	0,0	0,0
52317	25	EXP	Guachucal	0	0	0	0	0	0,0	0,0	0,0	0,0	0,0
52320	26	SAB	Guaitarilla	0	0	0	0	0	0,0	0,0	0,0	0,0	0,0
52323	27	EXP	Gualmatán	0	0	0	0	0	0,0	0,0	0,0	0,0	0,0
52352	28	EXP	Iles	0	0	0	0	0	0,0	0,0	0,0	0,0	0,0
52354	29	SAB	Imués	0	0	0	0	0	0,0	0,0	0,0	0,0	0,0
52356	30	EXP	Ipiales	0	0	0	0	0	0,0	0,0	0,0	0,0	0,0
52378	31	RIO	La Cruz	0	0	0	0	0	0,0	0,0	0,0	0,0	0,0
52381	32	CEN	La Florida	0	0	0	0	0	0,0	0,0	0,0	0,0	0,0
52385	33	GUA	La Llanada	0	0	0	0	0	0,0	0,0	0,0	0,0	0,0
52390	34	SAN	La Tola	0	0	0	0	0	0,0	0,0	0,0	0,0	0,0
52399	35	JUA	La Unión	0	0	0	0	0	0,0	0,0	0,0	0,0	0,0
52405	36	COR	Leiva	0	0	0	0	0	0,0	0,0	0,0	0,0	0,0
52411	37	OCC	Linares	0	0	0	0	0	0,0	0,0	0,0	0,0	0,0
52418	38	GUA	Los Andes	0	0	0	0	0	0,0	0,0	0,0	0,0	0,0
52427	39	TEL	Magüi Payan	0	0	0	0	0	0,0	0,0	0,0	0,0	0,0
52435	40	PIE	Mallama	0	0	0	0	0	0,0	0,0	0,0	0,0	0,0
52473	41	SAN	Mosquera	0	0	0	0	0	0,0	0,0	0,0	0,0	0,0
52480	42	CEN	Nariño	0	0	0	0	0	0,0	0,0	0,0	0,0	0,0
52490	43	SAN	Olaya Herrera	0	0	0	0	0	0,0	0,0	0,0	0,0	0,0
52506	44	SAB	Ospina	0	0	0	0	0	0,0	0,0	0,0	0,0	0,0
52540	45	COR	Policarpa	0	0	0	0	0	0,0	0,0	0,0	0,0	0,0
52560	46	EXP	Potosí	0	0	0	0	0	0,0	0,0	0,0	0,0	0,0
52565	47	ABA	Providencia	0	0	0	0	0	0,0	0,0	0,0	0,0	0,0
52573	48	EXP	Puerres	0	0	0	0	0	0,0	0,0	0,0	0,0	0,0
52585	49	EXP	Pupiales	0	0	0	0	0	0,0	0,0	0,0	0,0	0,0
52612	50	PIE	Ricaurte	0	0	0	0	0	0,0	0,0	0,0	0,0	0,0
52621	51	TEL	Roberto Payán	0	0	0	0	0	0,0	0,0	0,0	0,0	0,0
52678	52	ABA	Samaniego	0	0	0	0	0	0,0	0,0	0,0	0,0	0,0
52685	53	RIO	San Bernardo	0	0	0	0	0	0,0	0,0	0,0	0,0	0,0
52687	54	JUA	San Lorenzo	0	0	0	0	0	0,0	0,0	0,0	0,0	0,0
52693	55	RIO	San Pablo	0	0	0	0	0	0,0	0,0	0,0	0,0	0,0
52683	56	OCC	Sandoná	0	0	0	0	0	0,0	0,0	0,0	0,0	0,0
52696	57	SAN	Santa Bárbara	0	0	0	0	0	0,0	0,0	0,0	0,0	0,0
52699	58	ABA	Santacruz	0	0	0	0	0	0,0	0,0	0,0	0,0	0,0
52720	59	SAB	Sapuyes	0	0	0	0	0	0,0	0,0	0,0	0,0	0,0
52786	60	COR	Taminango	0	0	0	0	0	0,0	0,0	0,0	0,0	0,0
52788	61	CEN	Tangua	0	0	0	0	0	0,0	0,0	0,0	0,0	0,0
52835	62	PAS	Tumaco	0	0	0	0	0	0,0	0,0	0,0	0,0	0,0
52838	63	SAB	Túquerres	0	0	0	0	0	0,0	0,0	0,0	0,0	0,0
52885	64	CEN	Yacuanquer	0	0	0	0	0	0,0	0,0	0,0	0,0	0,0
TOTAL DEPARTAMENTO				0	0	0	0	0	0,0	0,0	0,0	0,0	0,0

TIFUS EPIDÉMICO TRASMITIDO POR PIOJOS
DEPARTAMENTO DE NARIÑO - AÑO 2019 A 2023
Fuente: Subdirección de Salud Pública - SIVIGILA - Oficina de Epidemiología - IDSN

Código DANE	#	Región	Municipios	TIFUS EPIDÉMICO TRASMITIDO POR PIOJOS									
				No. De Casos					TASA * 100,000 HB				
				2019	2020	2021	2022	2023	2019	2020	2021	2022	2023
52001	1	CEN	Pasto	0	0	0	0	0	0,0	0,0	0,0	0,0	0,0
52019	2	RIO	Albán	0	0	0	0	0	0,0	0,0	0,0	0,0	0,0
52022	3	EXP	Aldana	0	0	0	0	0	0,0	0,0	0,0	0,0	0,0
52036	4	OCC	Ancuya	0	0	0	0	0	0,0	0,0	0,0	0,0	0,0
52051	5	JUA	Arboleda	0	0	0	0	0	0,0	0,0	0,0	0,0	0,0
52079	6	TEL	Barbacoas	0	0	0	0	0	0,0	0,0	0,0	0,0	0,0
52083	7	RIO	Belén	0	0	0	0	0	0,0	0,0	0,0	0,0	0,0
52110	8	JUA	Buesaco	0	0	0	0	0	0,0	0,0	0,0	0,0	0,0
52694	9	JUA	Cartago	0	0	0	0	0	0,0	0,0	0,0	0,0	0,0
52240	10	CEN	Chachagüí	0	0	0	0	0	0,0	0,0	0,0	0,0	0,0
52203	11	RIO	Colón Genova	0	0	0	0	0	0,0	0,0	0,0	0,0	0,0
52207	12	OCC	Consacá	0	0	0	0	0	0,0	0,0	0,0	0,0	0,0
52210	13	EXP	Contadero	0	0	0	0	0	0,0	0,0	0,0	0,0	0,0
52215	14	EXP	Córdoba	0	0	0	0	0	0,0	0,0	0,0	0,0	0,0
52224	15	EXP	Cuaspud	0	0	0	0	0	0,0	0,0	0,0	0,0	0,0
52227	16	EXP	Cumbal	0	0	0	0	0	0,0	0,0	0,0	0,0	0,0
52233	17	COR	Cumbitara	0	0	0	0	0	0,0	0,0	0,0	0,0	0,0
52250	18	SAN	El Charco	0	0	0	0	0	0,0	0,0	0,0	0,0	0,0
52254	19	GUA	El Peñol	0	0	0	0	0	0,0	0,0	0,0	0,0	0,0
52256	20	COR	El Rosario	0	0	0	0	0	0,0	0,0	0,0	0,0	0,0
52258	21	RIO	El Tablón de Gómez	0	0	0	0	0	0,0	0,0	0,0	0,0	0,0
52260	22	GUA	El Tambo	0	0	0	0	0	0,0	0,0	0,0	0,0	0,0
52520	23	PAS	Francisco Pizarro	0	0	0	0	0	0,0	0,0	0,0	0,0	0,0
52287	24	EXP	Funes	0	0	0	0	0	0,0	0,0	0,0	0,0	0,0
52317	25	EXP	Guachucal	0	0	0	0	0	0,0	0,0	0,0	0,0	0,0
52320	26	SAB	Guaitarilla	0	0	0	0	0	0,0	0,0	0,0	0,0	0,0
52323	27	EXP	Gualmatán	0	0	0	0	0	0,0	0,0	0,0	0,0	0,0
52352	28	EXP	Iles	0	0	0	0	0	0,0	0,0	0,0	0,0	0,0
52354	29	SAB	Imués	0	0	0	0	0	0,0	0,0	0,0	0,0	0,0
52356	30	EXP	Ipiales	0	0	0	0	0	0,0	0,0	0,0	0,0	0,0
52378	31	RIO	La Cruz	0	0	0	0	0	0,0	0,0	0,0	0,0	0,0
52381	32	CEN	La Florida	0	0	0	0	0	0,0	0,0	0,0	0,0	0,0
52385	33	GUA	La Llanada	0	0	0	0	0	0,0	0,0	0,0	0,0	0,0
52390	34	SAN	La Tola	0	0	0	0	0	0,0	0,0	0,0	0,0	0,0
52399	35	JUA	La Unión	0	0	0	0	0	0,0	0,0	0,0	0,0	0,0
52405	36	COR	Leiva	0	0	0	0	0	0,0	0,0	0,0	0,0	0,0
52411	37	OCC	Linares	0	0	0	0	0	0,0	0,0	0,0	0,0	0,0
52418	38	GUA	Los Andes	0	0	0	0	0	0,0	0,0	0,0	0,0	0,0
52427	39	TEL	Magüi Payan	0	0	0	0	0	0,0	0,0	0,0	0,0	0,0
52435	40	PIE	Mallama	0	0	0	0	0	0,0	0,0	0,0	0,0	0,0
52473	41	SAN	Mosquera	0	0	0	0	0	0,0	0,0	0,0	0,0	0,0
52480	42	CEN	Nariño	0	0	0	0	0	0,0	0,0	0,0	0,0	0,0
52490	43	SAN	Olaya Herrera	0	0	0	0	0	0,0	0,0	0,0	0,0	0,0
52506	44	SAB	Ospina	0	0	0	0	0	0,0	0,0	0,0	0,0	0,0
52540	45	COR	Policarpa	0	0	0	0	0	0,0	0,0	0,0	0,0	0,0
52560	46	EXP	Potosí	0	0	0	0	0	0,0	0,0	0,0	0,0	0,0
52565	47	ABA	Providencia	0	0	0	0	0	0,0	0,0	0,0	0,0	0,0
52573	48	EXP	Puerres	0	0	0	0	0	0,0	0,0	0,0	0,0	0,0
52585	49	EXP	Pupiales	0	0	0	0	0	0,0	0,0	0,0	0,0	0,0
52612	50	PIE	Ricaurte	0	0	0	0	0	0,0	0,0	0,0	0,0	0,0
52621	51	TEL	Roberto Payán	0	0	0	0	0	0,0	0,0	0,0	0,0	0,0
52678	52	ABA	Samaniego	0	0	0	0	0	0,0	0,0	0,0	0,0	0,0
52685	53	RIO	San Bernardo	0	0	0	0	0	0,0	0,0	0,0	0,0	0,0
52687	54	JUA	San Lorenzo	0	0	0	0	0	0,0	0,0	0,0	0,0	0,0
52693	55	RIO	San Pablo	0	0	0	0	0	0,0	0,0	0,0	0,0	0,0
52683	56	OCC	Sandoná	0	0	0	0	0	0,0	0,0	0,0	0,0	0,0
52696	57	SAN	Santa Bárbara	0	0	0	0	0	0,0	0,0	0,0	0,0	0,0
52699	58	ABA	Santacruz	0	0	0	0	0	0,0	0,0	0,0	0,0	0,0
52720	59	SAB	Sapuyes	0	0	0	0	0	0,0	0,0	0,0	0,0	0,0
52786	60	COR	Taminango	0	0	0	0	0	0,0	0,0	0,0	0,0	0,0
52788	61	CEN	Tangua	0	0	0	0	0	0,0	0,0	0,0	0,0	0,0
52835	62	PAS	Tumaco	0	0	0	0	0	0,0	0,0	0,0	0,0	0,0
52838	63	SAB	Túquerres	0	0	0	0	0	0,0	0,0	0,0	0,0	0,0
52885	64	CEN	Yacuanquer	0	0	0	0	0	0,0	0,0	0,0	0,0	0,0
TOTAL DEPARTAMENTO				0	0	0	0	0	0,0	0,0	0,0	0,0	0,0

CHAGAS CRÓNICO
DEPARTAMENTO DE NARIÑO - AÑO 2019 A 2023
Fuente: Subdirección de Salud Pública - SIVIGILA - Oficina de Epidemiología - IDSN

Código DANE	#	Región	Municipios	CHAGAS CRÓNICO									
				No. De Casos					TASA * 100,000 HB				
				2019	2020	2021	2022	2023	2019	2020	2021	2022	2023
52001	1	CEN	Pasto	0	0	0	0	0	0,0	0,0	0,0	0,0	0,0
52019	2	RIO	Albán	0	0	0	0	0	0,0	0,0	0,0	0,0	0,0
52022	3	EXP	Aldana	0	0	0	0	0	0,0	0,0	0,0	0,0	0,0
52036	4	OCC	Ancuya	0	0	0	0	0	0,0	0,0	0,0	0,0	0,0
52051	5	JUA	Arboleda	0	0	0	0	0	0,0	0,0	0,0	0,0	0,0
52079	6	TEL	Barbacoas	0	0	0	0	0	0,0	0,0	0,0	0,0	0,0
52083	7	RIO	Belén	0	0	0	0	0	0,0	0,0	0,0	0,0	0,0
52110	8	JUA	Buesaco	0	0	0	0	0	0,0	0,0	0,0	0,0	0,0
52694	9	JUA	Cartago	0	0	0	0	0	0,0	0,0	0,0	0,0	0,0
52240	10	CEN	Chachagüí	0	0	0	0	0	0,0	0,0	0,0	0,0	0,0
52203	11	RIO	Colón Genova	0	0	0	0	0	0,0	0,0	0,0	0,0	0,0
52207	12	OCC	Consacá	0	0	0	0	0	0,0	0,0	0,0	0,0	0,0
52210	13	EXP	Contadero	0	0	0	0	0	0,0	0,0	0,0	0,0	0,0
52215	14	EXP	Córdoba	0	0	0	0	0	0,0	0,0	0,0	0,0	0,0
52224	15	EXP	Cuaspud	0	0	0	0	0	0,0	0,0	0,0	0,0	0,0
52227	16	EXP	Cumbal	0	0	0	0	0	0,0	0,0	0,0	0,0	0,0
52233	17	COR	Cumbitara	0	0	0	0	0	0,0	0,0	0,0	0,0	0,0
52250	18	SAN	El Charco	0	0	0	0	0	0,0	0,0	0,0	0,0	0,0
52254	19	GUA	El Peñol	0	0	0	0	0	0,0	0,0	0,0	0,0	0,0
52256	20	COR	El Rosario	0	0	0	0	0	0,0	0,0	0,0	0,0	0,0
52258	21	RIO	El Tablón de Gómez	0	0	0	0	0	0,0	0,0	0,0	0,0	0,0
52260	22	GUA	El Tambo	0	0	0	0	0	0,0	0,0	0,0	0,0	0,0
52520	23	PAS	Francisco Pizarro	0	0	0	0	0	0,0	0,0	0,0	0,0	0,0
52287	24	EXP	Funes	0	0	0	0	0	0,0	0,0	0,0	0,0	0,0
52317	25	EXP	Guachucal	0	0	0	0	0	0,0	0,0	0,0	0,0	0,0
52320	26	SAB	Guaitarilla	0	0	0	0	0	0,0	0,0	0,0	0,0	0,0
52323	27	EXP	Gualmatán	0	0	0	0	0	0,0	0,0	0,0	0,0	0,0
52352	28	EXP	Iles	0	0	0	0	0	0,0	0,0	0,0	0,0	0,0
52354	29	SAB	Imués	0	0	0	0	0	0,0	0,0	0,0	0,0	0,0
52356	30	EXP	Ipiales	0	0	0	0	0	0,0	0,0	0,0	0,0	0,0
52378	31	RIO	La Cruz	0	0	0	0	0	0,0	0,0	0,0	0,0	0,0
52381	32	CEN	La Florida	0	0	0	0	0	0,0	0,0	0,0	0,0	0,0
52385	33	GUA	La Llanada	0	0	0	0	0	0,0	0,0	0,0	0,0	0,0
52390	34	SAN	La Tola	0	0	0	0	0	0,0	0,0	0,0	0,0	0,0
52399	35	JUA	La Unión	0	0	0	0	0	0,0	0,0	0,0	0,0	0,0
52405	36	COR	Leiva	0	0	0	0	0	0,0	0,0	0,0	0,0	0,0
52411	37	OCC	Linares	0	0	0	0	0	0,0	0,0	0,0	0,0	0,0
52418	38	GUA	Los Andes	0	0	0	0	0	0,0	0,0	0,0	0,0	0,0
52427	39	TEL	Magüi Payan	0	0	0	0	0	0,0	0,0	0,0	0,0	0,0
52435	40	PIE	Mallama	0	0	0	0	0	0,0	0,0	0,0	0,0	0,0
52473	41	SAN	Mosquera	0	0	0	0	0	0,0	0,0	0,0	0,0	0,0
52480	42	CEN	Nariño	0	0	0	0	0	0,0	0,0	0,0	0,0	0,0
52490	43	SAN	Olaya Herrera	0	0	0	0	0	0,0	0,0	0,0	0,0	0,0
52506	44	SAB	Ospina	0	0	0	0	0	0,0	0,0	0,0	0,0	0,0
52540	45	COR	Policarpa	0	0	0	0	0	0,0	0,0	0,0	0,0	0,0
52560	46	EXP	Potosí	0	0	0	0	0	0,0	0,0	0,0	0,0	0,0
52565	47	ABA	Providencia	0	0	0	0	0	0,0	0,0	0,0	0,0	0,0
52573	48	EXP	Puerres	0	0	0	0	0	0,0	0,0	0,0	0,0	0,0
52585	49	EXP	Pupiales	0	0	0	0	0	0,0	0,0	0,0	0,0	0,0
52612	50	PIE	Ricaurte	0	0	0	0	0	0,0	0,0	0,0	0,0	0,0
52621	51	TEL	Roberto Payán	0	0	0	0	0	0,0	0,0	0,0	0,0	0,0
52678	52	ABA	Samaniego	0	0	0	0	0	0,0	0,0	0,0	0,0	0,0
52685	53	RIO	San Bernardo	0	0	0	0	0	0,0	0,0	0,0	0,0	0,0
52687	54	JUA	San Lorenzo	0	0	0	0	0	0,0	0,0	0,0	0,0	0,0
52693	55	RIO	San Pablo	0	0	0	0	0	0,0	0,0	0,0	0,0	0,0
52683	56	OCC	Sandoná	0	0	0	0	0	0,0	0,0	0,0	0,0	0,0
52696	57	SAN	Santa Bárbara	0	0	0	0	0	0,0	0,0	0,0	0,0	0,0
52699	58	ABA	Santacruz	0	0	0	0	0	0,0	0,0	0,0	0,0	0,0
52720	59	SAB	Sapuyes	0	0	0	0	0	0,0	0,0	0,0	0,0	0,0
52786	60	COR	Taminango	0	0	0	0	0	0,0	0,0	0,0	0,0	0,0
52788	61	CEN	Tangua	0	0	0	0	0	0,0	0,0	0,0	0,0	0,0
52835	62	PAS	Tumaco	0	0	0	0	0	0,0	0,0	0,0	0,0	0,0
52838	63	SAB	Túquerres	0	0	0	0	0	0,0	0,0	0,0	0,0	0,0
52885	64	CEN	Yacuanquer	0	0	0	0	0	0,0	0,0	0,0	0,0	0,0
TOTAL DEPARTAMENTO				0	0	0	0	0	0,0	0,0	0,0	0,0	0,0

CHAGAS AGUDO
DEPARTAMENTO DE NARIÑO - AÑO 2019 A 2023
Fuente: Subdirección de Salud Pública - SIVIGILA - Oficina de Epidemiología - IDSN

Código DANE	#	Región	Municipios	CHAGAS AGUDO									
				No. De Casos					TASA * 100,000 HB				
				2019	2020	2021	2022	2023	2019	2020	2021	2022	2023
52001	1	CEN	Pasto	0	0	0	0	0	0,0	0,0	0,0	0,0	0,0
52019	2	RIO	Albán	0	0	0	0	0	0,0	0,0	0,0	0,0	0,0
52022	3	EXP	Aldana	0	0	0	0	0	0,0	0,0	0,0	0,0	0,0
52036	4	OCC	Ancuya	0	0	0	0	0	0,0	0,0	0,0	0,0	0,0
52051	5	JUA	Arboleda	0	0	0	0	0	0,0	0,0	0,0	0,0	0,0
52079	6	TEL	Barbacoas	0	0	0	0	0	0,0	0,0	0,0	0,0	0,0
52083	7	RIO	Belén	0	0	0	0	0	0,0	0,0	0,0	0,0	0,0
52110	8	JUA	Buesaco	0	0	0	0	0	0,0	0,0	0,0	0,0	0,0
52694	9	JUA	Cartago	0	0	0	0	0	0,0	0,0	0,0	0,0	0,0
52240	10	CEN	Chachagüí	0	0	0	0	0	0,0	0,0	0,0	0,0	0,0
52203	11	RIO	Colón Genova	0	0	0	0	0	0,0	0,0	0,0	0,0	0,0
52207	12	OCC	Consacá	0	0	0	0	0	0,0	0,0	0,0	0,0	0,0
52210	13	EXP	Contadero	0	0	0	0	0	0,0	0,0	0,0	0,0	0,0
52215	14	EXP	Córdoba	0	0	0	0	0	0,0	0,0	0,0	0,0	0,0
52224	15	EXP	Cuaspud	0	0	0	0	0	0,0	0,0	0,0	0,0	0,0
52227	16	EXP	Cumbal	0	0	0	0	0	0,0	0,0	0,0	0,0	0,0
52233	17	COR	Cumbitara	0	0	0	0	0	0,0	0,0	0,0	0,0	0,0
52250	18	SAN	El Charco	0	0	0	0	0	0,0	0,0	0,0	0,0	0,0
52254	19	GUA	El Peñol	0	0	0	0	0	0,0	0,0	0,0	0,0	0,0
52256	20	COR	El Rosario	0	0	0	0	0	0,0	0,0	0,0	0,0	0,0
52258	21	RIO	El Tablón de Gómez	0	0	0	0	0	0,0	0,0	0,0	0,0	0,0
52260	22	GUA	El Tambo	0	0	0	0	0	0,0	0,0	0,0	0,0	0,0
52520	23	PAS	Francisco Pizarro	0	0	0	0	0	0,0	0,0	0,0	0,0	0,0
52287	24	EXP	Funes	0	0	0	0	0	0,0	0,0	0,0	0,0	0,0
52317	25	EXP	Guachucal	0	0	0	0	0	0,0	0,0	0,0	0,0	0,0
52320	26	SAB	Guaitarilla	0	0	0	0	0	0,0	0,0	0,0	0,0	0,0
52323	27	EXP	Gualmatán	0	0	0	0	0	0,0	0,0	0,0	0,0	0,0
52352	28	EXP	Iles	0	0	0	0	0	0,0	0,0	0,0	0,0	0,0
52354	29	SAB	Imués	0	0	0	0	0	0,0	0,0	0,0	0,0	0,0
52356	30	EXP	Ipiales	0	0	0	0	0	0,0	0,0	0,0	0,0	0,0
52378	31	RIO	La Cruz	0	0	0	0	0	0,0	0,0	0,0	0,0	0,0
52381	32	CEN	La Florida	0	0	0	0	0	0,0	0,0	0,0	0,0	0,0
52385	33	GUA	La Llanada	0	0	0	0	0	0,0	0,0	0,0	0,0	0,0
52390	34	SAN	La Tola	0	0	0	0	0	0,0	0,0	0,0	0,0	0,0
52399	35	JUA	La Unión	0	0	0	0	0	0,0	0,0	0,0	0,0	0,0
52405	36	COR	Leiva	0	0	0	0	0	0,0	0,0	0,0	0,0	0,0
52411	37	OCC	Linares	0	0	0	0	0	0,0	0,0	0,0	0,0	0,0
52418	38	GUA	Los Andes	0	0	0	0	0	0,0	0,0	0,0	0,0	0,0
52427	39	TEL	Magüi Payan	0	0	0	0	0	0,0	0,0	0,0	0,0	0,0
52435	40	PIE	Mallama	0	0	0	0	0	0,0	0,0	0,0	0,0	0,0
52473	41	SAN	Mosquera	0	0	0	0	0	0,0	0,0	0,0	0,0	0,0
52480	42	CEN	Nariño	0	0	0	0	0	0,0	0,0	0,0	0,0	0,0
52490	43	SAN	Olaya Herrera	0	0	0	0	0	0,0	0,0	0,0	0,0	0,0
52506	44	SAB	Ospina	0	0	0	0	0	0,0	0,0	0,0	0,0	0,0
52540	45	COR	Policarpa	0	0	0	0	0	0,0	0,0	0,0	0,0	0,0
52560	46	EXP	Potosí	0	0	0	0	0	0,0	0,0	0,0	0,0	0,0
52565	47	ABA	Providencia	0	0	0	0	0	0,0	0,0	0,0	0,0	0,0
52573	48	EXP	Puerres	0	0	0	0	0	0,0	0,0	0,0	0,0	0,0
52585	49	EXP	Pupiales	0	0	0	0	0	0,0	0,0	0,0	0,0	0,0
52612	50	PIE	Ricaurte	0	0	0	0	0	0,0	0,0	0,0	0,0	0,0
52621	51	TEL	Roberto Payán	0	0	0	0	0	0,0	0,0	0,0	0,0	0,0
52678	52	ABA	Samaniego	0	0	0	0	0	0,0	0,0	0,0	0,0	0,0
52685	53	RIO	San Bernardo	0	0	0	0	0	0,0	0,0	0,0	0,0	0,0
52687	54	JUA	San Lorenzo	0	0	0	0	0	0,0	0,0	0,0	0,0	0,0
52693	55	RIO	San Pablo	0	0	0	0	0	0,0	0,0	0,0	0,0	0,0
52683	56	OCC	Sandoná	0	0	0	0	0	0,0	0,0	0,0	0,0	0,0
52696	57	SAN	Santa Bárbara	0	0	0	0	0	0,0	0,0	0,0	0,0	0,0
52699	58	ABA	Santacruz	0	0	0	0	0	0,0	0,0	0,0	0,0	0,0
52720	59	SAB	Sapuyes	0	0	0	0	0	0,0	0,0	0,0	0,0	0,0
52786	60	COR	Taminango	0	0	0	0	0	0,0	0,0	0,0	0,0	0,0
52788	61	CEN	Tangua	0	0	0	0	0	0,0	0,0	0,0	0,0	0,0
52835	62	PAS	Tumaco	0	0	0	0	0	0,0	0,0	0,0	0,0	0,0
52838	63	SAB	Túquerres	0	0	0	0	0	0,0	0,0	0,0	0,0	0,0
52885	64	CEN	Yacuanquer	0	0	0	0	0	0,0	0,0	0,0	0,0	0,0
TOTAL DEPARTAMENTO				0	0	0	0	0	0,0	0,0	0,0	0,0	0,0

CHAGAS TOTAL
DEPARTAMENTO DE NARIÑO - AÑO 2019 A 2023
Fuente: Subdirección de Salud Pública - SIVIGILA - Oficina de Epidemiología - IDSN

Código DANE	#	Región	Municipios	CHAGAS TOTAL									
				No. De Casos					TASA * 100,000 HB				
				2019	2020	2021	2022	2023	2019	2020	2021	2022	2023
52001	1	CEN	Pasto	0	0	0	0	0	0,0	0,0	0,0	0,0	0,0
52019	2	RIO	Albán	0	0	0	0	0	0,0	0,0	0,0	0,0	0,0
52022	3	EXP	Aldana	0	0	0	0	0	0,0	0,0	0,0	0,0	0,0
52036	4	OCC	Ancuya	0	0	0	0	0	0,0	0,0	0,0	0,0	0,0
52051	5	JUA	Arboleda	0	0	0	0	0	0,0	0,0	0,0	0,0	0,0
52079	6	TEL	Barbacoas	0	0	0	0	0	0,0	0,0	0,0	0,0	0,0
52083	7	RIO	Belén	0	0	0	0	0	0,0	0,0	0,0	0,0	0,0
52110	8	JUA	Buesaco	0	0	0	0	0	0,0	0,0	0,0	0,0	0,0
52694	9	JUA	Cartago	0	0	0	0	0	0,0	0,0	0,0	0,0	0,0
52240	10	CEN	Chachagüí	0	0	0	0	0	0,0	0,0	0,0	0,0	0,0
52203	11	RIO	Colón Genova	0	0	0	0	0	0,0	0,0	0,0	0,0	0,0
52207	12	OCC	Consacá	0	0	0	0	0	0,0	0,0	0,0	0,0	0,0
52210	13	EXP	Contadero	0	0	0	0	0	0,0	0,0	0,0	0,0	0,0
52215	14	EXP	Córdoba	0	0	0	0	0	0,0	0,0	0,0	0,0	0,0
52224	15	EXP	Cuaspud	0	0	0	0	0	0,0	0,0	0,0	0,0	0,0
52227	16	EXP	Cumbal	0	0	0	0	0	0,0	0,0	0,0	0,0	0,0
52233	17	COR	Cumbitara	0	0	0	0	0	0,0	0,0	0,0	0,0	0,0
52250	18	SAN	El Charco	0	0	0	0	0	0,0	0,0	0,0	0,0	0,0
52254	19	GUA	El Peñol	0	0	0	0	0	0,0	0,0	0,0	0,0	0,0
52256	20	COR	El Rosario	0	0	0	0	0	0,0	0,0	0,0	0,0	0,0
52258	21	RIO	El Tablón de Gómez	0	0	0	0	0	0,0	0,0	0,0	0,0	0,0
52260	22	GUA	El Tambo	0	0	0	0	0	0,0	0,0	0,0	0,0	0,0
52520	23	PAS	Francisco Pizarro	0	0	0	0	0	0,0	0,0	0,0	0,0	0,0
52287	24	EXP	Funes	0	0	0	0	0	0,0	0,0	0,0	0,0	0,0
52317	25	EXP	Guachucal	0	0	0	0	0	0,0	0,0	0,0	0,0	0,0
52320	26	SAB	Guaitarilla	0	0	0	0	0	0,0	0,0	0,0	0,0	0,0
52323	27	EXP	Gualmatán	0	0	0	0	0	0,0	0,0	0,0	0,0	0,0
52352	28	EXP	Iles	0	0	0	0	0	0,0	0,0	0,0	0,0	0,0
52354	29	SAB	Imués	0	0	0	0	0	0,0	0,0	0,0	0,0	0,0
52356	30	EXP	Ipiales	0	0	0	0	0	0,0	0,0	0,0	0,0	0,0
52378	31	RIO	La Cruz	0	0	0	0	0	0,0	0,0	0,0	0,0	0,0
52381	32	CEN	La Florida	0	0	0	0	0	0,0	0,0	0,0	0,0	0,0
52385	33	GUA	La Llanada	0	0	0	0	0	0,0	0,0	0,0	0,0	0,0
52390	34	SAN	La Tola	0	0	0	0	0	0,0	0,0	0,0	0,0	0,0
52399	35	JUA	La Unión	0	0	0	0	0	0,0	0,0	0,0	0,0	0,0
52405	36	COR	Leiva	0	0	0	0	0	0,0	0,0	0,0	0,0	0,0
52411	37	OCC	Linares	0	0	0	0	0	0,0	0,0	0,0	0,0	0,0
52418	38	GUA	Los Andes	0	0	0	0	0	0,0	0,0	0,0	0,0	0,0
52427	39	TEL	Magüi Payan	0	0	0	0	0	0,0	0,0	0,0	0,0	0,0
52435	40	PIE	Mallama	0	0	0	0	0	0,0	0,0	0,0	0,0	0,0
52473	41	SAN	Mosquera	0	0	0	0	0	0,0	0,0	0,0	0,0	0,0
52480	42	CEN	Nariño	0	0	0	0	0	0,0	0,0	0,0	0,0	0,0
52490	43	SAN	Olaya Herrera	0	0	0	0	0	0,0	0,0	0,0	0,0	0,0
52506	44	SAB	Ospina	0	0	0	0	0	0,0	0,0	0,0	0,0	0,0
52540	45	COR	Policarpa	0	0	0	0	0	0,0	0,0	0,0	0,0	0,0
52560	46	EXP	Potosí	0	0	0	0	0	0,0	0,0	0,0	0,0	0,0
52565	47	ABA	Providencia	0	0	0	0	0	0,0	0,0	0,0	0,0	0,0
52573	48	EXP	Puerres	0	0	0	0	0	0,0	0,0	0,0	0,0	0,0
52585	49	EXP	Pupiales	0	0	0	0	0	0,0	0,0	0,0	0,0	0,0
52612	50	PIE	Ricaurte	0	0	0	0	0	0,0	0,0	0,0	0,0	0,0
52621	51	TEL	Roberto Payán	0	0	0	0	0	0,0	0,0	0,0	0,0	0,0
52678	52	ABA	Samaniego	0	0	0	0	0	0,0	0,0	0,0	0,0	0,0
52685	53	RIO	San Bernardo	0	0	0	0	0	0,0	0,0	0,0	0,0	0,0
52687	54	JUA	San Lorenzo	0	0	0	0	0	0,0	0,0	0,0	0,0	0,0
52693	55	RIO	San Pablo	0	0	0	0	0	0,0	0,0	0,0	0,0	0,0
52683	56	OCC	Sandoná	0	0	0	0	0	0,0	0,0	0,0	0,0	0,0
52696	57	SAN	Santa Bárbara	0	0	0	0	0	0,0	0,0	0,0	0,0	0,0
52699	58	ABA	Santacruz	0	0	0	0	0	0,0	0,0	0,0	0,0	0,0
52720	59	SAB	Sapuyes	0	0	0	0	0	0,0	0,0	0,0	0,0	0,0
52786	60	COR	Taminango	0	0	0	0	0	0,0	0,0	0,0	0,0	0,0
52788	61	CEN	Tangua	0	0	0	0	0	0,0	0,0	0,0	0,0	0,0
52835	62	PAS	Tumaco	0	0	0	0	0	0,0	0,0	0,0	0,0	0,0
52838	63	SAB	Túquerres	0	0	0	0	0	0,0	0,0	0,0	0,0	0,0
52885	64	CEN	Yacuanquer	0	0	0	0	0	0,0	0,0	0,0	0,0	0,0
TOTAL DEPARTAMENTO				0	0	0	0	0	0,0	0,0	0,0	0,0	0,0

CHIKUNGUNYA
DEPARTAMENTO DE NARIÑO - AÑO 2019 A 2023
Fuente: Subdirección de Salud Pública - SIVIGILA - Oficina de Epidemiología - IDSN

Código DANE	#	Región	Municipios	CHIKUNGUNYA										TENDENCIA
				No. De Casos					TASA * 100,000 HB					
				2019	2020	2021	2022	2023	2019	2020	2021	2022	2023	
52001	1	CEN	Pasto	0	0	0	0	0	N/A	N/A	N/A	N/A	N/A	
52019	2	RIO	Albán	0	0	0	0	0	0,0	0,0	0,0	0,0	0,0	
52022	3	EXP	Aldana	0	0	0	0	0	N/A	N/A	N/A	N/A	N/A	
52036	4	OCC	Ancuya	0	0	0	0	0	0,0	0,0	0,0	0,0	0,0	
52051	5	JUA	Arboleda	0	0	0	0	0	0,0	0,0	0,0	0,0	0,0	
52079	6	TEL	Barbacoas	0	0	0	0	0	0,0	0,0	0,0	0,0	0,0	
52083	7	RIO	Belén	0	0	0	0	0	0,0	0,0	0,0	0,0	0,0	
52110	8	JUA	Buesaco	0	0	0	0	0	0,0	0,0	0,0	0,0	0,0	
52694	9	JUA	Cartago	0	0	0	0	0	0,0	0,0	0,0	0,0	0,0	
52240	10	CEN	Chachagüí	0	0	0	0	0	0,0	0,0	0,0	0,0	0,0	
52203	11	RIO	Colón Genova	0	0	0	0	0	0,0	0,0	0,0	0,0	0,0	
52207	12	OCC	Consacá	0	0	0	0	0	0,0	0,0	0,0	0,0	0,0	
52210	13	EXP	Contadero	0	0	0	0	0	N/A	N/A	N/A	N/A	N/A	
52215	14	EXP	Córdoba	0	0	0	0	0	N/A	N/A	N/A	N/A	N/A	
52224	15	EXP	Cuaspud	0	0	0	0	0	N/A	N/A	N/A	N/A	N/A	
52227	16	EXP	Cumbal	0	0	0	0	0	N/A	N/A	N/A	N/A	N/A	
52233	17	COR	Cumbitara	0	0	0	0	0	0,0	0,0	0,0	0,0	0,0	
52250	18	SAN	El Charco	0	0	0	0	0	0,0	0,0	0,0	0,0	0,0	
52254	19	GUA	El Peñol	0	0	0	0	0	0,0	0,0	0,0	0,0	0,0	
52256	20	COR	El Rosario	0	0	0	0	0	0,0	0,0	0,0	0,0	0,0	
52258	21	RIO	El Tablón de Gómez	0	0	0	0	0	0,0	0,0	0,0	0,0	0,0	
52260	22	GUA	El Tambo	0	0	0	0	0	0,0	0,0	0,0	0,0	0,0	
52520	23	PAS	Francisco Pizarro	0	0	0	0	0	0,0	0,0	0,0	0,0	0,0	
52287	24	EXP	Funes	0	0	0	0	0	N/A	N/A	N/A	N/A	N/A	
52317	25	EXP	Guachucal	0	0	0	0	0	N/A	N/A	N/A	N/A	N/A	
52320	26	SAB	Guaitarilla	0	0	0	0	0	N/A	N/A	N/A	N/A	N/A	
52323	27	EXP	Gualmatán	0	0	0	0	0	N/A	N/A	N/A	N/A	N/A	
52352	28	EXP	Iles	0	0	0	0	0	N/A	N/A	N/A	N/A	N/A	
52354	29	SAB	Imués	0	0	0	0	0	N/A	N/A	N/A	N/A	N/A	
52356	30	EXP	Ipiales	1	0	0	0	0	N/A	N/A	N/A	N/A	N/A	
52378	31	RIO	La Cruz	0	0	0	0	0	N/A	N/A	N/A	N/A	N/A	
52381	32	CEN	La Florida	0	0	0	0	0	0,0	0,0	0,0	0,0	0,0	
52385	33	GUA	La Llanada	0	0	0	0	0	N/A	N/A	N/A	N/A	N/A	
52390	34	SAN	La Tola	0	0	0	0	0	0,0	0,0	0,0	0,0	0,0	
52399	35	JUA	La Unión	0	0	0	0	0	0,0	0,0	0,0	0,0	0,0	
52405	36	COR	Leiva	0	0	0	0	0	0,0	0,0	0,0	0,0	0,0	
52411	37	OCC	Linares	0	0	0	0	0	0,0	0,0	0,0	0,0	0,0	
52418	38	GUA	Los Andes	0	0	0	0	0	0,0	0,0	0,0	0,0	0,0	
52427	39	TEL	Magüi Payan	0	0	0	1	0	0,0	0,0	0,0	13,0	0,0	
52435	40	PIE	Mallama	0	0	0	0	0	0,0	0,0	0,0	0,0	0,0	
52473	41	SAN	Mosquera	0	0	0	0	0	0,0	0,0	0,0	0,0	0,0	
52480	42	CEN	Nariño	0	1	0	0	0	N/A	N/A	N/A	N/A	N/A	
52490	43	SAN	Olaya Herrera	0	0	0	0	0	0,0	0,0	0,0	0,0	0,0	
52506	44	SAB	Ospina	0	0	0	0	0	N/A	N/A	N/A	N/A	N/A	
52540	45	COR	Policarpa	0	0	0	0	0	0,0	0,0	0,0	0,0	0,0	
52560	46	EXP	Potosí	0	0	0	0	0	N/A	N/A	N/A	N/A	N/A	
52565	47	ABA	Providencia	0	0	0	0	0	N/A	N/A	N/A	N/A	N/A	
52573	48	EXP	Puerres	0	0	0	0	0	N/A	N/A	N/A	N/A	N/A	
52585	49	EXP	Pupiales	0	0	0	0	0	N/A	N/A	N/A	N/A	N/A	
52612	50	PIE	Ricaurte	0	0	0	0	0	0,0	0,0	0,0	0,0	0,0	
52621	51	TEL	Roberto Payán	0	0	0	0	0	0,0	0,0	0,0	0,0	0,0	
52678	52	ABA	Samaniego	0	0	0	0	0	0,0	0,0	0,0	0,0	0,0	
52685	53	RIO	San Bernardo	0	0	0	0	0	0,0	0,0	0,0	0,0	0,0	
52687	54	JUA	San Lorenzo	0	0	0	0	0	0,0	0,0	0,0	0,0	0,0	
52693	55	RIO	San Pablo	0	0	0	0	0	0,0	0,0	0,0	0,0	0,0	
52683	56	OCC	Sandoná	0	0	0	0	0	0,0	0,0	0,0	0,0	0,0	
52696	57	SAN	Santa Bárbara	0	0	0	0	0	0,0	0,0	0,0	0,0	0,0	
52699	58	ABA	Santacruz	0	0	0	0	0	N/A	N/A	N/A	N/A	N/A	
52720	59	SAB	Sapuyes	0	0	0	0	0	N/A	N/A	N/A	N/A	N/A	
52786	60	COR	Taminango	0	0	0	1	0	0,0	0,0	0,0	24,4	0,0	
52788	61	CEN	Tangua	0	0	0	0	0	N/A	N/A	N/A	N/A	N/A	
52835	62	PAS	Tumaco	1	0	0	0	0	1,2	0,0	0,0	0,0	0,0	
52838	63	SAB	Túquerres	0	0	0	0	0	N/A	N/A	N/A	N/A	N/A	
52885	64	CEN	Yacuanquer	0	0	0	0	0	N/A	N/A	N/A	N/A	N/A	
TOTAL DEPARTAMENTO				2	1	0	2	0	0,8	0,4	0,0	0,8	0,0	

*Para el evento de chikunguya, la población a riesgo es la población urbana que reside a menos de 2.200 msnm.

DENGUE
DEPARTAMENTO DE NARIÑO - AÑO 2019 A 2023
Fuente: Subdirección de Salud Pública - SIVIGILA - Oficina de Epidemiología - IDSN

Código DANE	#	Región	Municipios	DENGUE										TENDENCIA
				No. De Casos					TASA * 100,000 HB					
				2019	2020	2021	2022	2023	2019	2020	2021	2022	2023	
52001	1	CEN	Pasto	7	3	5	2	1	N/A	N/A	N/A	N/A	N/A	
52019	2	RIO	Albán	0	0	0	0	0	0,0	0,0	0,0	0,0	0,0	
52022	3	EXP	Aldana	0	0	0	0	0	N/A	N/A	N/A	N/A	N/A	
52036	4	OCC	Ancuya	0	0	0	0	0	0,0	0,0	0,0	0,0	0,0	
52051	5	JUA	Arboleda	0	0	0	0	0	0,0	0,0	0,0	0,0	0,0	
52079	6	TEL	Barbacoas	17	16	44	22	66	139,2	128,8	351,1	174,1	517,4	
52083	7	RIO	Belén	1	0	0	0	0	30,7	0,0	0,0	0,0	0,0	
52110	8	JUA	Buesaco	0	2	1	0	0	0,0	29,7	14,8	0,0	0,0	
52694	9	JUA	Cartago	0	0	0	0	0	0,0	0,0	0,0	0,0	0,0	
52240	10	CEN	Chachagüí	0	0	2	0	0	0,0	0,0	44,2	0,0	0,0	
52203	11	RIO	Colón Genova	0	1	0	0	0	0,0	88,0	0,0	0,0	0,0	
52207	12	OCC	Consacá	0	0	0	0	0	0,0	0,0	0,0	0,0	0,0	
52210	13	EXP	Contadero	0	0	0	0	0	N/A	N/A	N/A	N/A	N/A	
52215	14	EXP	Córdoba	1	0	0	1	0	N/A	N/A	N/A	N/A	N/A	
52224	15	EXP	Cuaspud	0	0	0	0	0	N/A	N/A	N/A	N/A	N/A	
52227	16	EXP	Cumbal	0	0	1	0	0	N/A	N/A	N/A	N/A	N/A	
52233	17	COR	Cumbitara	1	0	1	5	4	61,7	0,0	58,4	288,4	229,8	
52250	18	SAN	El Charco	12	16	9	14	153	164,2	215,3	120,9	186,5	2.024,9	
52254	19	GUA	El Peñol	3	1	1	0	0	222,4	71,8	71,6	0,0	0,0	
52256	20	COR	El Rosario	0	2	0	1	2	0,0	108,3	0,0	53,0	105,4	
52258	21	RIO	El Tablón de Gómez	0	0	0	0	0	0,0	0,0	0,0	0,0	0,0	
52260	22	GUA	El Tambo	1	1	0	0	1	19,2	18,4	0,0	0,0	18,0	
52520	23	PAS	Francisco Pizarro	27	12	5	0	21	495,8	213,8	88,3	0,0	365,8	
52287	24	EXP	Funes	0	0	0	0	0	N/A	N/A	N/A	N/A	N/A	
52317	25	EXP	Guachucal	0	0	0	0	0	N/A	N/A	N/A	N/A	N/A	
52320	26	SAB	Guaitarilla	0	0	0	0	0	N/A	N/A	N/A	N/A	N/A	
52323	27	EXP	Gualmatán	0	0	0	0	0	N/A	N/A	N/A	N/A	N/A	
52352	28	EXP	Iles	0	1	0	0	0	N/A	N/A	N/A	N/A	N/A	
52354	29	SAB	Imués	0	0	0	0	0	N/A	N/A	N/A	N/A	N/A	
52356	30	EXP	Ipiales	5	0	4	4	41	N/A	N/A	N/A	N/A	N/A	
52378	31	RIO	La Cruz	0	0	1	0	0	N/A	N/A	N/A	N/A	N/A	
52381	32	CEN	La Florida	0	0	0	0	0	0,0	0,0	0,0	0,0	0,0	
52385	33	GUA	La Llanada	0	0	0	0	0	N/A	N/A	N/A	N/A	N/A	
52390	34	SAN	La Tola	0	5	7	7	28	0,0	170,5	237,6	236,1	933,3	
52399	35	JUA	La Unión	3	2	3	0	1	23,5	15,4	22,9	0,0	7,5	
52405	36	COR	Leiva	1	38	9	1	2	33,6	1.224,2	287,9	31,8	62,8	
52411	37	OCC	Linares	1	1	0	1	0	45,4	44,3	0,0	43,8	0,0	
52418	38	GUA	Los Andes	2	0	0	1	0	45,8	0,0	0,0	21,9	0,0	
52427	39	TEL	Magüi Payan	35	6	24	11	40	468,2	79,6	315,1	143,5	518,8	
52435	40	PIE	Mallama	1	0	0	1	2	81,8	0,0	0,0	77,3	153,0	
52473	41	SAN	Mosquera	6	60	31	67	95	103,9	1.053,0	539,4	1.160,0	1.631,2	
52480	42	CEN	Nariño	8	7	4	0	0	N/A	N/A	N/A	N/A	N/A	
52490	43	SAN	Olaya Herrera	14	41	200	115	167	129,1	369,8	1.793,9	1.024,7	1.477,6	
52506	44	SAB	Ospina	0	0	0	0	0	N/A	N/A	N/A	N/A	N/A	
52540	45	COR	Policarpa	3	19	29	15	40	115,3	707,9	1.068,1	549,2	1.450,3	
52560	46	EXP	Potosí	0	0	0	0	0	N/A	N/A	N/A	N/A	N/A	
52565	47	ABA	Providencia	0	0	0	0	0	N/A	N/A	N/A	N/A	N/A	
52573	48	EXP	Puerres	0	0	0	0	0	N/A	N/A	N/A	N/A	N/A	
52585	49	EXP	Pupiales	0	0	0	0	0	N/A	N/A	N/A	N/A	N/A	
52612	50	PIE	Ricaurte	4	1	2	6	21	167,0	41,5	83,1	245,8	845,4	
52621	51	TEL	Roberto Payán	6	3	45	13	66	177,1	87,0	1.289,8	369,6	1.861,3	
52678	52	ABA	Samaniego	13	1	3	1	2	137,6	9,9	29,8	9,9	19,6	
52685	53	RIO	San Bernardo	0	0	0	0	0	0,0	0,0	0,0	0,0	0,0	
52687	54	JUA	San Lorenzo	2	1	2	0	1	91,7	44,8	88,8	0,0	43,3	
52693	55	RIO	San Pablo	0	1	0	0	0	0,0	24,2	0,0	0,0	0,0	
52683	56	OCC	Sandoná	1	0	1	0	1	9,9	0,0	9,4	0,0	9,2	
52696	57	SAN	Santa Bárbara	0	12	0	34	73	0,0	325,2	0,0	906,9	1.932,8	
52699	58	ABA	Santacruz	1	1	0	0	0	N/A	N/A	N/A	N/A	N/A	
52720	59	SAB	Sapuyes	1	0	0	0	0	N/A	N/A	N/A	N/A	N/A	
52786	60	COR	Taminango	2	7	5	3	161	50,1	172,9	123,0	73,2	3.882,3	
52788	61	CEN	Tangua	0	0	0	0	0	N/A	N/A	N/A	N/A	N/A	
52835	62	PAS	Tumaco	379	222	221	303	1.215	438,1	253,3	249,9	340,3	1.354,1	
52838	63	SAB	Túquerres	2	0	0	0	0	N/A	N/A	N/A	N/A	N/A	
52885	64	CEN	Yacuanquer	0	0	0	0	0	N/A	N/A	N/A	N/A	N/A	
TOTAL DEPARTAMENTO				560	483	660	628	2.204	229,5	193,6	262,6	248,1	863,5	

NOTA: *Para el evento de Dengue, la población a riesgo es la población urbana que reside a menos de 2.200 msnm.

DENGUE GRAVE
DEPARTAMENTO DE NARIÑO - AÑO 2019 A 2023
Fuente: Subdirección de Salud Pública - SIVIGILA - Oficina de Epidemiología - IDSN

Código DANE	#	Región	Municipios	DENGUE GRAVE										TENDENCIA
				No. De Casos					TASA * 100,000 HB					
				2019	2020	2021	2022	2023	2019	2020	2021	2022	2023	
52001	1	CEN	Pasto	0	1	0	0	1	N/A	N/A	N/A	N/A	N/A	
52019	2	RIO	Albán	0	0	0	0	0	0,0	0,0	0,0	0,0	0,0	
52022	3	EXP	Aldana	0	0	0	0	0	N/A	N/A	N/A	N/A	N/A	
52036	4	OCC	Ancuya	0	0	0	0	0	0,0	0,0	0,0	0,0	0,0	
52051	5	JUA	Arboleda	0	0	0	0	0	0,0	0,0	0,0	0,0	0,0	
52079	6	TEL	Barbacoas	0	1	0	0	1	0,0	8,0	0,0	0,0	7,8	
52083	7	RIO	Belén	0	0	0	0	0	0,0	0,0	0,0	0,0	0,0	
52110	8	JUA	Buesaco	0	0	0	0	0	0,0	0,0	0,0	0,0	0,0	
52694	9	JUA	Cartago	0	0	0	0	0	0,0	0,0	0,0	0,0	0,0	
52240	10	CEN	Chachagüí	0	0	0	0	0	0,0	0,0	0,0	0,0	0,0	
52203	11	RIO	Colón Genova	0	0	0	0	0	0,0	0,0	0,0	0,0	0,0	
52207	12	OCC	Consacá	0	0	0	0	0	0,0	0,0	0,0	0,0	0,0	
52210	13	EXP	Contadero	0	0	0	0	0	N/A	N/A	N/A	N/A	N/A	
52215	14	EXP	Córdoba	0	0	0	0	0	N/A	N/A	N/A	N/A	N/A	
52224	15	EXP	Cuaspud	0	0	0	0	0	N/A	N/A	N/A	N/A	N/A	
52227	16	EXP	Cumbal	0	0	0	0	0	N/A	N/A	N/A	N/A	N/A	
52233	17	COR	Cumbitara	0	0	0	0	0	0,0	0,0	0,0	0,0	0,0	
52250	18	SAN	El Charco	0	0	0	0	2	0,0	0,0	0,0	0,0	26,5	
52254	19	GUA	El Peñol	0	0	0	0	0	0,0	0,0	0,0	0,0	0,0	
52256	20	COR	El Rosario	0	0	0	0	0	0,0	0,0	0,0	0,0	0,0	
52258	21	RIO	El Tablón de Gómez	0	0	0	0	0	0,0	0,0	0,0	0,0	0,0	
52260	22	GUA	El Tambo	0	0	0	0	0	0,0	0,0	0,0	0,0	0,0	
52520	23	PAS	Francisco Pizarro	0	1	2	0	0	0,0	17,8	35,3	0,0	0,0	
52287	24	EXP	Funes	0	0	0	0	0	N/A	N/A	N/A	N/A	N/A	
52317	25	EXP	Guachucal	0	0	0	0	0	N/A	N/A	N/A	N/A	N/A	
52320	26	SAB	Guaitarilla	0	0	0	0	0	N/A	N/A	N/A	N/A	N/A	
52323	27	EXP	Gualmatán	0	0	0	0	0	N/A	N/A	N/A	N/A	N/A	
52352	28	EXP	Iles	0	0	0	0	0	N/A	N/A	N/A	N/A	N/A	
52354	29	SAB	Imués	0	0	0	0	0	N/A	N/A	N/A	N/A	N/A	
52356	30	EXP	Ipiales	0	0	0	0	1	N/A	N/A	N/A	N/A	N/A	
52378	31	RIO	La Cruz	0	0	0	0	0	N/A	N/A	N/A	N/A	N/A	
52381	32	CEN	La Florida	0	0	0	0	0	0,0	0,0	0,0	0,0	0,0	
52385	33	GUA	La Llanada	0	0	0	0	0	N/A	N/A	N/A	N/A	N/A	
52390	34	SAN	La Tola	0	0	0	0	0	0,0	0,0	0,0	0,0	0,0	
52399	35	JUA	La Unión	0	0	0	0	0	0,0	0,0	0,0	0,0	0,0	
52405	36	COR	Leiva	0	0	0	0	0	0,0	0,0	0,0	0,0	0,0	
52411	37	OCC	Linares	0	0	0	0	0	0,0	0,0	0,0	0,0	0,0	
52418	38	GUA	Los Andes	0	0	0	0	0	0,0	0,0	0,0	0,0	0,0	
52427	39	TEL	Magüi Payan	0	0	0	0	0	0,0	0,0	0,0	0,0	0,0	
52435	40	PIE	Mallama	0	0	0	0	0	0,0	0,0	0,0	0,0	0,0	
52473	41	SAN	Mosquera	0	1	0	1	0	0,0	17,6	0,0	17,3	0,0	
52480	42	CEN	Nariño	0	0	0	0	0	N/A	N/A	N/A	N/A	N/A	
52490	43	SAN	Olaya Herrera	0	0	0	1	1	0,0	0,0	0,0	8,9	8,8	
52506	44	SAB	Ospina	0	0	0	0	0	N/A	N/A	N/A	N/A	N/A	
52540	45	COR	Policarpa	0	0	0	0	1	0,0	0,0	0,0	0,0	36,3	
52560	46	EXP	Potosí	0	0	0	0	0	N/A	N/A	N/A	N/A	N/A	
52565	47	ABA	Providencia	0	0	0	0	0	N/A	N/A	N/A	N/A	N/A	
52573	48	EXP	Puerres	0	0	0	0	0	N/A	N/A	N/A	N/A	N/A	
52585	49	EXP	Pupiales	0	0	0	0	0	N/A	N/A	N/A	N/A	N/A	
52612	50	PIE	Ricaurte	0	0	0	0	1	0,0	0,0	0,0	0,0	40,3	
52621	51	TEL	Roberto Payán	0	0	0	0	5	0,0	0,0	0,0	0,0	141,0	
52678	52	ABA	Samaniego	0	0	0	0	0	0,0	0,0	0,0	0,0	0,0	
52685	53	RIO	San Bernardo	0	0	0	0	0	0,0	0,0	0,0	0,0	0,0	
52687	54	JUA	San Lorenzo	0	0	0	0	0	0,0	0,0	0,0	0,0	0,0	
52693	55	RIO	San Pablo	0	0	0	0	0	0,0	0,0	0,0	0,0	0,0	
52683	56	OCC	Sandoná	0	0	0	0	0	0,0	0,0	0,0	0,0	0,0	
52696	57	SAN	Santa Bárbara	0	0	0	0	0	0,0	0,0	0,0	0,0	0,0	
52699	58	ABA	Santacruz	0	0	0	0	0	N/A	N/A	N/A	N/A	N/A	
52720	59	SAB	Sapuyes	0	0	0	0	0	N/A	N/A	N/A	N/A	N/A	
52786	60	COR	Taminango	0	0	0	0	1	0,0	0,0	0,0	0,0	24,1	
52788	61	CEN	Tangua	0	0	0	0	0	N/A	N/A	N/A	N/A	N/A	
52835	62	PAS	Tumaco	3	6	3	3	8	3,5	6,8	3,4	3,4	8,9	
52838	63	SAB	Túquerres	0	0	0	0	0	N/A	N/A	N/A	N/A	N/A	
52885	64	CEN	Yacuanquer	0	0	0	0	0	N/A	N/A	N/A	N/A	N/A	
TOTAL DEPARTAMENTO				3	10	5	5	22	1,2	4,0	2,0	2,0	8,6	

NOTA: *Para el evento de Dengue grave, la población a riesgo es la población urbana que reside a menos de 2.200 msnm.

DENGUE TOTAL
DEPARTAMENTO DE NARIÑO - AÑO 2019 A 2023
Fuente: Subdirección de Salud Pública - SIVIGILA - Oficina de Epidemiología - IDSN

Código DANE	#	Región	Municipios	DENGUE TOTAL										TENDENCIA
				No. De Casos					TASA * 100,000 HB					
				2019	2020	2021	2022	2023	2019	2020	2021	2022	2023	
52001	1	CEN	Pasto	7	4	5	2	2	N/A	N/A	N/A	N/A	N/A	
52019	2	RIO	Albán	0	0	0	0	0	0,0	0,0	0,0	0,0	0,0	
52022	3	EXP	Aldana	0	0	0	0	0	N/A	N/A	N/A	N/A	N/A	
52036	4	OCC	Ancuya	0	0	0	0	0	0,0	0,0	0,0	0,0	0,0	
52051	5	JUA	Arboleda	0	0	0	0	0	0,0	0,0	0,0	0,0	0,0	
52079	6	TEL	Barbacoas	17	17	44	22	67	139,2	136,8	351,1	174,1	525,3	
52083	7	RIO	Belén	1	0	0	0	0	30,7	0,0	0,0	0,0	0,0	
52110	8	JUA	Buesaco	0	2	1	0	0	0,0	29,7	14,8	0,0	0,0	
52694	9	JUA	Cartago	0	0	0	0	0	0,0	0,0	0,0	0,0	0,0	
52240	10	CEN	Chachagüí	0	0	2	0	0	0,0	0,0	44,2	0,0	0,0	
52203	11	RIO	Colón Genova	0	1	0	0	0	0,0	88,0	0,0	0,0	0,0	
52207	12	OCC	Consacá	0	0	0	0	0	0,0	0,0	0,0	0,0	0,0	
52210	13	EXP	Contadero	0	0	0	0	0	N/A	N/A	N/A	N/A	N/A	
52215	14	EXP	Córdoba	1	0	0	1	0	N/A	N/A	N/A	N/A	N/A	
52224	15	EXP	Cuaspud	0	0	0	0	0	N/A	N/A	N/A	N/A	N/A	
52227	16	EXP	Cumbal	0	0	1	0	0	N/A	N/A	N/A	N/A	N/A	
52233	17	COR	Cumbitara	1	0	1	5	4	61,7	0,0	58,4	288,4	229,8	
52250	18	SAN	El Charco	12	16	9	14	155	164,2	215,3	120,9	186,5	2.051,3	
52254	19	GUA	El Peñol	3	1	1	0	0	222,4	71,8	71,6	0,0	0,0	
52256	20	COR	El Rosario	0	2	0	1	2	0,0	108,3	0,0	53,0	105,4	
52258	21	RIO	El Tablón de Gómez	0	0	0	0	0	0,0	0,0	0,0	0,0	0,0	
52260	22	GUA	El Tambo	1	1	0	0	1	19,2	18,4	0,0	0,0	18,0	
52520	23	PAS	Francisco Pizarro	27	13	7	0	21	495,8	231,6	123,6	0,0	365,8	
52287	24	EXP	Funes	0	0	0	0	0	N/A	N/A	N/A	N/A	N/A	
52317	25	EXP	Guachucal	0	0	0	0	0	N/A	N/A	N/A	N/A	N/A	
52320	26	SAB	Guaitarilla	0	0	0	0	0	N/A	N/A	N/A	N/A	N/A	
52323	27	EXP	Gualmatán	0	0	0	0	0	N/A	N/A	N/A	N/A	N/A	
52352	28	EXP	Iles	0	1	0	0	0	N/A	N/A	N/A	N/A	N/A	
52354	29	SAB	Imués	0	0	0	0	0	N/A	N/A	N/A	N/A	N/A	
52356	30	EXP	Ipiales	5	0	4	4	42	N/A	N/A	N/A	N/A	N/A	
52378	31	RIO	La Cruz	0	0	1	0	0	N/A	N/A	N/A	N/A	N/A	
52381	32	CEN	La Florida	0	0	0	0	0	0,0	0,0	0,0	0,0	0,0	
52385	33	GUA	La Llanada	0	0	0	0	0	N/A	N/A	N/A	N/A	N/A	
52390	34	SAN	La Tola	0	5	7	7	28	0,0	170,5	237,6	236,1	933,3	
52399	35	JUA	La Unión	3	2	3	0	1	23,5	15,4	22,9	0,0	7,5	
52405	36	COR	Leiva	1	38	9	1	2	33,6	1.224,2	287,9	31,8	62,8	
52411	37	OCC	Linares	1	1	0	1	0	45,4	44,3	0,0	43,8	0,0	
52418	38	GUA	Los Andes	2	0	0	1	0	45,8	0,0	0,0	21,9	0,0	
52427	39	TEL	Magüi Payan	35	6	24	11	40	468,2	79,6	315,1	143,5	518,8	
52435	40	PIE	Mallama	1	0	0	1	2	81,8	0,0	0,0	77,3	153,0	
52473	41	SAN	Mosquera	6	61	31	68	95	103,9	1.070,6	539,4	1.177,3	1.631,2	
52480	42	CEN	Nariño	8	7	4	0	0	N/A	N/A	N/A	N/A	N/A	
52490	43	SAN	Olaya Herrera	14	41	200	116	168	129,1	369,8	1.793,9	1.033,6	1.486,5	
52506	44	SAB	Ospina	0	0	0	0	0	N/A	N/A	N/A	N/A	N/A	
52540	45	COR	Policarpa	3	19	29	15	41	115,3	707,9	1.068,1	549,2	1.486,6	
52560	46	EXP	Potosí	0	0	0	0	0	N/A	N/A	N/A	N/A	N/A	
52565	47	ABA	Providencia	0	0	0	0	0	N/A	N/A	N/A	N/A	N/A	
52573	48	EXP	Puerres	0	0	0	0	0	N/A	N/A	N/A	N/A	N/A	
52585	49	EXP	Pupiales	0	0	0	0	0	N/A	N/A	N/A	N/A	N/A	
52612	50	PIE	Ricaurte	4	1	2	6	22	167,0	41,5	83,1	245,8	885,7	
52621	51	TEL	Roberto Payán	6	3	45	13	71	177,1	87,0	1.289,8	369,6	2.002,3	
52678	52	ABA	Samaniego	13	1	3	1	2	137,6	9,9	29,8	9,9	19,6	
52685	53	RIO	San Bernardo	0	0	0	0	0	0,0	0,0	0,0	0,0	0,0	
52687	54	JUA	San Lorenzo	2	1	2	0	1	91,7	44,8	88,8	0,0	43,3	
52693	55	RIO	San Pablo	0	1	0	0	0	0,0	24,2	0,0	0,0	0,0	
52683	56	OCC	Sandoná	1	0	1	0	1	9,9	0,0	9,4	0,0	9,2	
52696	57	SAN	Santa Bárbara	0	12	0	34	73	0,0	325,2	0,0	906,9	1.932,8	
52699	58	ABA	Santacruz	1	1	0	0	0	N/A	N/A	N/A	N/A	N/A	
52720	59	SAB	Sapuyes	1	0	0	0	0	N/A	N/A	N/A	N/A	N/A	
52786	60	COR	Taminango	2	7	5	3	162	50,1	172,9	123,0	73,2	3.906,4	
52788	61	CEN	Tangua	0	0	0	0	0	N/A	N/A	N/A	N/A	N/A	
52835	62	PAS	Tumaco	382	228	224	306	1.223	441,6	260,2	253,2	343,7	1.363,0	
52838	63	SAB	Túquerres	2	0	0	0	0	N/A	N/A	N/A	N/A	N/A	
52885	64	CEN	Yacuanquer	0	0	0	0	0	N/A	N/A	N/A	N/A	N/A	
TOTAL DEPARTAMENTO				563	493	665	633	2.226	230,8	197,6	264,6	250,1	872,1	

NOTA: *Para el evento de Dengue total, la población a riesgo es la población urbana que reside a menos de 2.200 msnm.

MORTALIDAD POR DENGUE
DEPARTAMENTO DE NARIÑO - AÑO 2019 A 2023
Fuente: Subdirección de Salud Pública - SIVIGILA - Oficina de Epidemiología - IDSN

Código DANE	#	Región	Municipios	MORTALIDAD POR DENGUE										TENDENCIA
				No. De Casos					TASA * 100,000 HB					
				2019	2020	2021	2022	2023	2019	2020	2021	2022	2023	
52001	1	CEN	Pasto	0	0	0	0	0	N/A	N/A	N/A	N/A	N/A	
52019	2	RIO	Albán	0	0	0	0	0	0,0	0,0	0,0	0,0	0,0	
52022	3	EXP	Aldana	0	0	0	0	0	N/A	N/A	N/A	N/A	N/A	
52036	4	OCC	Ancuya	0	0	0	0	0	0,0	0,0	0,0	0,0	0,0	
52051	5	JUA	Arboleda	0	0	0	0	0	0,0	0,0	0,0	0,0	0,0	
52079	6	TEL	Barbacoas	0	0	0	0	1	0,0	0,0	0,0	0,0	7,8	
52083	7	RIO	Belén	0	0	0	0	0	0,0	0,0	0,0	0,0	0,0	
52110	8	JUA	Buesaco	0	0	0	0	0	0,0	0,0	0,0	0,0	0,0	
52694	9	JUA	Cartago	0	0	0	0	0	0,0	0,0	0,0	0,0	0,0	
52240	10	CEN	Chachagüí	0	0	0	0	0	0,0	0,0	0,0	0,0	0,0	
52203	11	RIO	Colón Genova	0	0	0	0	0	0,0	0,0	0,0	0,0	0,0	
52207	12	OCC	Consacá	0	0	0	0	0	0,0	0,0	0,0	0,0	0,0	
52210	13	EXP	Contadero	0	0	0	0	0	N/A	N/A	N/A	N/A	N/A	
52215	14	EXP	Córdoba	0	0	0	0	0	N/A	N/A	N/A	N/A	N/A	
52224	15	EXP	Cuaspud	0	0	0	0	0	N/A	N/A	N/A	N/A	N/A	
52227	16	EXP	Cumbal	0	0	0	0	0	N/A	N/A	N/A	N/A	N/A	
52233	17	COR	Cumbitara	0	0	0	0	0	0,0	0,0	0,0	0,0	0,0	
52250	18	SAN	El Charco	0	0	0	0	0	0,0	0,0	0,0	0,0	0,0	
52254	19	GUA	El Peñol	0	0	0	0	0	0,0	0,0	0,0	0,0	0,0	
52256	20	COR	El Rosario	0	0	0	0	0	0,0	0,0	0,0	0,0	0,0	
52258	21	RIO	El Tablón de Gómez	0	0	0	0	0	0,0	0,0	0,0	0,0	0,0	
52260	22	GUA	El Tambo	0	0	0	0	0	0,0	0,0	0,0	0,0	0,0	
52520	23	PAS	Francisco Pizarro	0	0	0	0	0	0,0	0,0	0,0	0,0	0,0	
52287	24	EXP	Funes	0	0	0	0	0	N/A	N/A	N/A	N/A	N/A	
52317	25	EXP	Guachucal	0	0	0	0	0	N/A	N/A	N/A	N/A	N/A	
52320	26	SAB	Guaitarilla	0	0	0	0	0	N/A	N/A	N/A	N/A	N/A	
52323	27	EXP	Gualmatán	0	0	0	0	0	N/A	N/A	N/A	N/A	N/A	
52352	28	EXP	Iles	0	0	0	0	0	N/A	N/A	N/A	N/A	N/A	
52354	29	SAB	Imués	0	0	0	0	0	N/A	N/A	N/A	N/A	N/A	
52356	30	EXP	Ipiales	0	0	0	0	0	N/A	N/A	N/A	N/A	N/A	
52378	31	RIO	La Cruz	0	0	0	0	0	N/A	N/A	N/A	N/A	N/A	
52381	32	CEN	La Florida	0	0	0	0	0	0,0	0,0	0,0	0,0	0,0	
52385	33	GUA	La Llanada	0	0	0	0	0	N/A	N/A	N/A	N/A	N/A	
52390	34	SAN	La Tola	0	0	0	0	0	0,0	0,0	0,0	0,0	0,0	
52399	35	JUA	La Unión	0	0	0	0	0	0,0	0,0	0,0	0,0	0,0	
52405	36	COR	Leiva	0	0	0	0	0	0,0	0,0	0,0	0,0	0,0	
52411	37	OCC	Linares	0	0	0	0	0	0,0	0,0	0,0	0,0	0,0	
52418	38	GUA	Los Andes	0	0	0	0	0	0,0	0,0	0,0	0,0	0,0	
52427	39	TEL	Magüi Payan	0	0	0	0	0	0,0	0,0	0,0	0,0	0,0	
52435	40	PIE	Mallama	0	0	0	0	0	0,0	0,0	0,0	0,0	0,0	
52473	41	SAN	Mosquera	0	0	0	0	0	0,0	0,0	0,0	0,0	0,0	
52480	42	CEN	Nariño	0	0	0	0	0	N/A	N/A	N/A	N/A	N/A	
52490	43	SAN	Olaya Herrera	0	0	0	0	0	0,0	0,0	0,0	0,0	0,0	
52506	44	SAB	Ospina	0	0	0	0	0	N/A	N/A	N/A	N/A	N/A	
52540	45	COR	Policarpa	0	0	0	0	0	0,0	0,0	0,0	0,0	0,0	
52560	46	EXP	Potosí	0	0	0	0	0	N/A	N/A	N/A	N/A	N/A	
52565	47	ABA	Providencia	0	0	0	0	0	N/A	N/A	N/A	N/A	N/A	
52573	48	EXP	Puerres	0	0	0	0	0	N/A	N/A	N/A	N/A	N/A	
52585	49	EXP	Pupiales	0	0	0	0	0	N/A	N/A	N/A	N/A	N/A	
52612	50	PIE	Ricaurte	0	0	0	0	0	0,0	0,0	0,0	0,0	0,0	
52621	51	TEL	Roberto Payán	0	0	0	0	1	0,0	0,0	0,0	0,0	28,2	
52678	52	ABA	Samaniego	0	0	0	1	0	0,0	0,0	0,0	9,9	0,0	
52685	53	RIO	San Bernardo	0	0	0	0	0	0,0	0,0	0,0	0,0	0,0	
52687	54	JUA	San Lorenzo	0	0	0	0	0	0,0	0,0	0,0	0,0	0,0	
52693	55	RIO	San Pablo	0	0	0	0	0	0,0	0,0	0,0	0,0	0,0	
52683	56	OCC	Sandoná	0	0	0	0	0	0,0	0,0	0,0	0,0	0,0	
52696	57	SAN	Santa Bárbara	0	0	0	0	0	0,0	0,0	0,0	0,0	0,0	
52699	58	ABA	Santacruz	0	0	0	0	0	N/A	N/A	N/A	N/A	N/A	
52720	59	SAB	Sapuyes	0	0	0	0	0	N/A	N/A	N/A	N/A	N/A	
52786	60	COR	Taminango	0	0	0	0	0	0,0	0,0	0,0	0,0	0,0	
52788	61	CEN	Tangua	0	0	0	0	0	N/A	N/A	N/A	N/A	N/A	
52835	62	PAS	Tumaco	1	1	0	0	2	1,2	1,1	0,0	0,0	2,2	
52838	63	SAB	Túquerres	0	0	0	0	0	N/A	N/A	N/A	N/A	N/A	
52885	64	CEN	Yacuanquer	0	0	0	0	0	N/A	N/A	N/A	N/A	N/A	
TOTAL DEPARTAMENTO				1	1	0	1	4	0,4	0,4	0,0	0,4	1,6	

NOTA: *Para el evento de mortalidad por dengue, la población a riesgo es la población urbana que reside a menos de 2.200 msnm.

FIEBRE AMARILLA
DEPARTAMENTO DE NARIÑO - AÑO 2019 A 2023
Fuente: Subdirección de Salud Pública - SIVIGILA - Oficina de Epidemiología - IDSN

Código DANE	#	Región	Municipios	FIEBRE AMARILLA									
				No. De Casos					TASA * 100,000 HB				
				2019	2020	2021	2022	2023	2019	2020	2021	2022	2023
52001	1	CEN	Pasto	0	0	0	0	0	N/A	N/A	N/A	N/A	N/A
52019	2	RIO	Albán	0	0	0	0	0	0,0	0,0	0,0	0,0	0,0
52022	3	EXP	Aldana	0	0	0	0	0	N/A	N/A	N/A	N/A	N/A
52036	4	OCC	Ancuya	0	0	0	0	0	0,0	0,0	0,0	0,0	0,0
52051	5	JUA	Arboleda	0	0	0	0	0	0,0	0,0	0,0	0,0	0,0
52079	6	TEL	Barbacoas	0	0	0	0	0	0,0	0,0	0,0	0,0	0,0
52083	7	RIO	Belén	0	0	0	0	0	0,0	0,0	0,0	0,0	0,0
52110	8	JUA	Buesaco	0	0	0	0	0	0,0	0,0	0,0	0,0	0,0
52694	9	JUA	Cartago	0	0	0	0	0	0,0	0,0	0,0	0,0	0,0
52240	10	CEN	Chachagüí	0	0	0	0	0	0,0	0,0	0,0	0,0	0,0
52203	11	RIO	Colón Genova	0	0	0	0	0	0,0	0,0	0,0	0,0	0,0
52207	12	OCC	Consacá	0	0	0	0	0	0,0	0,0	0,0	0,0	0,0
52210	13	EXP	Contadero	0	0	0	0	0	N/A	N/A	N/A	N/A	N/A
52215	14	EXP	Córdoba	0	0	0	0	0	N/A	N/A	N/A	N/A	N/A
52224	15	EXP	Cuaspud	0	0	0	0	0	N/A	N/A	N/A	N/A	N/A
52227	16	EXP	Cumbal	0	0	0	0	0	N/A	N/A	N/A	N/A	N/A
52233	17	COR	Cumbitara	0	0	0	0	0	0,0	0,0	0,0	0,0	0,0
52250	18	SAN	El Charco	0	0	0	0	0	0,0	0,0	0,0	0,0	0,0
52254	19	GUA	El Peñol	0	0	0	0	0	0,0	0,0	0,0	0,0	0,0
52256	20	COR	El Rosario	0	0	0	0	0	0,0	0,0	0,0	0,0	0,0
52258	21	RIO	El Tablón de Gómez	0	0	0	0	0	0,0	0,0	0,0	0,0	0,0
52260	22	GUA	El Tambo	0	0	0	0	0	0,0	0,0	0,0	0,0	0,0
52520	23	PAS	Francisco Pizarro	0	0	0	0	0	0,0	0,0	0,0	0,0	0,0
52287	24	EXP	Funes	0	0	0	0	0	N/A	N/A	N/A	N/A	N/A
52317	25	EXP	Guachucal	0	0	0	0	0	N/A	N/A	N/A	N/A	N/A
52320	26	SAB	Guaitarilla	0	0	0	0	0	N/A	N/A	N/A	N/A	N/A
52323	27	EXP	Gualmatán	0	0	0	0	0	N/A	N/A	N/A	N/A	N/A
52352	28	EXP	Iles	0	0	0	0	0	N/A	N/A	N/A	N/A	N/A
52354	29	SAB	Imués	0	0	0	0	0	N/A	N/A	N/A	N/A	N/A
52356	30	EXP	Ipiales	0	0	0	0	0	N/A	N/A	N/A	N/A	N/A
52378	31	RIO	La Cruz	0	0	0	0	0	N/A	N/A	N/A	N/A	N/A
52381	32	CEN	La Florida	0	0	0	0	0	0,0	0,0	0,0	0,0	0,0
52385	33	GUA	La Llanada	0	0	0	0	0	N/A	N/A	N/A	N/A	N/A
52390	34	SAN	La Tola	0	0	0	0	0	0,0	0,0	0,0	0,0	0,0
52399	35	JUA	La Unión	0	0	0	0	0	0,0	0,0	0,0	0,0	0,0
52405	36	COR	Leiva	0	0	0	0	0	0,0	0,0	0,0	0,0	0,0
52411	37	OCC	Linares	0	0	0	0	0	0,0	0,0	0,0	0,0	0,0
52418	38	GUA	Los Andes	0	0	0	0	0	0,0	0,0	0,0	0,0	0,0
52427	39	TEL	Magüi Payan	0	0	0	0	0	0,0	0,0	0,0	0,0	0,0
52435	40	PIE	Mallama	0	0	0	0	0	0,0	0,0	0,0	0,0	0,0
52473	41	SAN	Mosquera	0	0	0	0	0	0,0	0,0	0,0	0,0	0,0
52480	42	CEN	Nariño	0	0	0	0	0	N/A	N/A	N/A	N/A	N/A
52490	43	SAN	Olaya Herrera	0	0	0	0	0	0,0	0,0	0,0	0,0	0,0
52506	44	SAB	Ospina	0	0	0	0	0	N/A	N/A	N/A	N/A	N/A
52540	45	COR	Policarpa	0	0	0	0	0	0,0	0,0	0,0	0,0	0,0
52560	46	EXP	Potosí	0	0	0	0	0	N/A	N/A	N/A	N/A	N/A
52565	47	ABA	Providencia	0	0	0	0	0	N/A	N/A	N/A	N/A	N/A
52573	48	EXP	Puerres	0	0	0	0	0	N/A	N/A	N/A	N/A	N/A
52585	49	EXP	Pupiales	0	0	0	0	0	N/A	N/A	N/A	N/A	N/A
52612	50	PIE	Ricaurte	0	0	0	0	0	0,0	0,0	0,0	0,0	0,0
52621	51	TEL	Roberto Payán	0	0	0	0	0	0,0	0,0	0,0	0,0	0,0
52678	52	ABA	Samaniego	0	0	0	0	0	0,0	0,0	0,0	0,0	0,0
52685	53	RIO	San Bernardo	0	0	0	0	0	0,0	0,0	0,0	0,0	0,0
52687	54	JUA	San Lorenzo	0	0	0	0	0	0,0	0,0	0,0	0,0	0,0
52693	55	RIO	San Pablo	0	0	0	0	0	0,0	0,0	0,0	0,0	0,0
52683	56	OCC	Sandoná	0	0	0	0	0	0,0	0,0	0,0	0,0	0,0
52696	57	SAN	Santa Bárbara	0	0	0	0	0	0,0	0,0	0,0	0,0	0,0
52699	58	ABA	Santacruz	0	0	0	0	0	N/A	N/A	N/A	N/A	N/A
52720	59	SAB	Sapuyes	0	0	0	0	0	N/A	N/A	N/A	N/A	N/A
52786	60	COR	Taminango	0	0	0	0	0	0,0	0,0	0,0	0,0	0,0
52788	61	CEN	Tangua	0	0	0	0	0	N/A	N/A	N/A	N/A	N/A
52835	62	PAS	Tumaco	0	0	0	0	0	0,0	0,0	0,0	0,0	0,0
52838	63	SAB	Túquerres	0	0	0	0	0	N/A	N/A	N/A	N/A	N/A
52885	64	CEN	Yacuanquer	0	0	0	0	0	N/A	N/A	N/A	N/A	N/A
TOTAL DEPARTAMENTO				0	0	0	0	0	0,0	0,0	0,0	0,0	0,0

NOTA: Para el evento Fiebre Amarilla, la población a riesgo es la población urbana < 2,200 msnm y rural que reside a menos de 1.600 msnm.

LEISHMANIASIS CUTANEA
DEPARTAMENTO DE NARIÑO - AÑO 2019 A 2023
Fuente: Subdirección de Salud Pública - SIVIGILA - Oficina de Epidemiología - IDSN

Código DANE	#	Región	Municipios	LEISHMANIASIS CUTANEA										TENDENCIA
				No. De Casos					TASA * 100,000 HB					
				2019	2020	2021	2022	2023	2019	2020	2021	2022	2023	
52001	1	CEN	Pasto	2	1	2	0	0	N/A	N/A	N/A	N/A	N/A	
52019	2	RIO	Albán	0	0	0	0	0	N/A	N/A	N/A	N/A	N/A	
52022	3	EXP	Aldana	0	0	0	0	0	N/A	N/A	N/A	N/A	N/A	
52036	4	OCC	Ancuya	0	0	0	0	0	0,0	0,0	0,0	0,0	0,0	
52051	5	JUA	Arboleda	1	0	0	0	0	N/A	N/A	N/A	N/A	N/A	
52079	6	TEL	Barbacoas	47	23	19	15	57	106,9	51,5	42,1	33,1	125,2	
52083	7	RIO	Belén	0	1	0	0	0	N/A	N/A	N/A	N/A	N/A	
52110	8	JUA	Buesaco	2	0	0	0	0	N/A	N/A	N/A	N/A	N/A	
52694	9	JUA	Cartago	0	0	0	0	0	N/A	N/A	N/A	N/A	N/A	
52240	10	CEN	Chachagüí	0	0	0	0	0	N/A	N/A	N/A	N/A	N/A	
52203	11	RIO	Colón Genova	0	0	0	0	0	N/A	N/A	N/A	N/A	N/A	
52207	12	OCC	Consacá	0	0	1	0	0	N/A	N/A	N/A	N/A	N/A	
52210	13	EXP	Contadero	0	0	0	0	0	N/A	N/A	N/A	N/A	N/A	
52215	14	EXP	Córdoba	1	0	0	0	0	N/A	N/A	N/A	N/A	N/A	
52224	15	EXP	Cuaspud	0	0	0	0	0	N/A	N/A	N/A	N/A	N/A	
52227	16	EXP	Cumbal	0	0	0	0	0	N/A	N/A	N/A	N/A	N/A	
52233	17	COR	Cumbitara	0	0	0	0	0	0,0	0,0	0,0	0,0	0,0	
52250	18	SAN	El Charco	12	9	6	12	7	78,8	58,6	38,9	77,4	45,0	
52254	19	GUA	El Peñol	2	0	0	0	0	N/A	N/A	N/A	N/A	N/A	
52256	20	COR	El Rosario	1	2	0	3	2	9,6	18,7	0,0	27,6	18,3	
52258	21	RIO	El Tablón de Gómez	0	0	1	1	0	0,0	0,0	7,6	7,6	0,0	
52260	22	GUA	El Tambo	1	0	0	0	1	N/A	N/A	N/A	N/A	N/A	
52520	23	PAS	Francisco Pizarro	10	11	4	0	1	114,5	123,2	44,4	0,0	11,0	
52287	24	EXP	Funes	0	0	0	0	0	N/A	N/A	N/A	N/A	N/A	
52317	25	EXP	Guachucal	0	0	0	0	0	N/A	N/A	N/A	N/A	N/A	
52320	26	SAB	Guaitarilla	1	0	1	1	0	N/A	N/A	N/A	N/A	N/A	
52323	27	EXP	Gualmatán	0	0	0	0	0	N/A	N/A	N/A	N/A	N/A	
52352	28	EXP	Iles	0	0	0	0	0	N/A	N/A	N/A	N/A	N/A	
52354	29	SAB	Imués	0	0	0	0	0	N/A	N/A	N/A	N/A	N/A	
52356	30	EXP	Ipiales	1	4	3	1	1	N/A	N/A	N/A	N/A	N/A	
52378	31	RIO	La Cruz	0	0	0	0	0	N/A	N/A	N/A	N/A	N/A	
52381	32	CEN	La Florida	0	0	0	0	0	N/A	N/A	N/A	N/A	N/A	
52385	33	GUA	La Llanada	0	0	1	0	0	N/A	N/A	N/A	N/A	N/A	
52390	34	SAN	La Tola	0	1	0	1	4	0,0	21,8	0,0	21,6	85,8	
52399	35	JUA	La Unión	0	0	0	0	0	N/A	N/A	N/A	N/A	N/A	
52405	36	COR	Leiva	1	0	0	1	0	15,0	0,0	0,0	14,4	0,0	
52411	37	OCC	Linares	4	1	1	0	1	50,7	12,4	12,3	0,0	12,2	
52418	38	GUA	Los Andes	0	0	0	0	0	0,0	0,0	0,0	0,0	0,0	
52427	39	TEL	Magüi Payan	6	3	5	6	3	33,8	16,8	27,6	33,0	16,4	
52435	40	PIE	Mallama	0	0	0	0	0	N/A	N/A	N/A	N/A	N/A	
52473	41	SAN	Mosquera	0	0	0	1	0	0,0	0,0	0,0	15,0	0,0	
52480	42	CEN	Nariño	10	4	0	0	0	N/A	N/A	N/A	N/A	N/A	
52490	43	SAN	Olaya Herrera	3	5	5	2	4	20,8	34,0	33,7	13,4	26,7	
52506	44	SAB	Ospina	0	0	0	0	0	N/A	N/A	N/A	N/A	N/A	
52540	45	COR	Policarpa	1	1	0	0	2	13,8	13,5	0,0	0,0	26,5	
52560	46	EXP	Potosí	0	0	0	0	0	N/A	N/A	N/A	N/A	N/A	
52565	47	ABA	Providencia	0	1	0	0	0	N/A	N/A	N/A	N/A	N/A	
52573	48	EXP	Puerres	0	0	0	0	0	N/A	N/A	N/A	N/A	N/A	
52585	49	EXP	Pupiales	0	0	0	0	0	N/A	N/A	N/A	N/A	N/A	
52612	50	PIE	Ricaurte	4	1	0	3	2	22,9	5,6	0,0	16,7	11,1	
52621	51	TEL	Roberto Payán	11	20	14	18	3	118,4	210,5	145,9	186,7	30,9	
52678	52	ABA	Samaniego	2	4	3	3	7	10,6	20,5	15,4	15,3	35,5	
52685	53	RIO	San Bernardo	1	0	0	0	0	N/A	N/A	N/A	N/A	N/A	
52687	54	JUA	San Lorenzo	0	0	0	1	1	N/A	N/A	N/A	N/A	N/A	
52693	55	RIO	San Pablo	0	0	0	0	0	N/A	N/A	N/A	N/A	N/A	
52683	56	OCC	Sandoná	0	0	0	0	1	N/A	N/A	N/A	N/A	N/A	
52696	57	SAN	Santa Bárbara	1	3	6	3	4	10,3	29,8	58,9	29,3	38,9	
52699	58	ABA	Santacruz	0	1	1	1	0	N/A	N/A	N/A	N/A	N/A	
52720	59	SAB	Sapuyes	1	0	0	0	0	N/A	N/A	N/A	N/A	N/A	
52786	60	COR	Taminango	0	0	0	0	0	0,0	0,0	0,0	0,0	0,0	
52788	61	CEN	Tangua	0	1	0	0	0	N/A	N/A	N/A	N/A	N/A	
52835	62	PAS	Tumaco	435	206	232	191	115	257,0	119,5	133,2	109,2	65,4	
52838	63	SAB	Túquerres	0	0	0	0	0	N/A	N/A	N/A	N/A	N/A	
52885	64	CEN	Yacuanquer	0	0	0	0	0	N/A	N/A	N/A	N/A	N/A	
TOTAL DEPARTAMENTO				561	303	305	264	216	136,7	72,4	72,3	62,3	50,7	

NOTA. Para el evento Leishmaniasis, la población a riesgo es la población rural que reside a menos de 1.600 msnm.

LEISHMANIASIS MUCOSA
DEPARTAMENTO DE NARIÑO - AÑO 2019 A 2023
Fuente: Subdirección de Salud Pública - SIVIGILA - Oficina de Epidemiología - IDSN

Código DANE	#	Región	Municipios	LEISHMANIASIS MUCOSA										TENDENCIA
				No. De Casos					TASA * 100,000 HB					
				2019	2020	2021	2022	2023	2019	2020	2021	2022	2023	
52001	1	CEN	Pasto	0	0	0	0	0	N/A	N/A	N/A	N/A	N/A	
52019	2	RIO	Albán	0	0	0	0	0	N/A	N/A	N/A	N/A	N/A	
52022	3	EXP	Aldana	0	0	0	0	0	N/A	N/A	N/A	N/A	N/A	
52036	4	OCC	Ancuya	0	0	0	0	0	0,0	0,0	0,0	0,0	0,0	
52051	5	JUA	Arboleda	0	0	0	0	0	N/A	N/A	N/A	N/A	N/A	
52079	6	TEL	Barbacoas	1	0	1	0	0	2,3	0,0	2,2	0,0	0,0	
52083	7	RIO	Belén	0	0	0	0	0	N/A	N/A	N/A	N/A	N/A	
52110	8	JUA	Buesaco	0	0	0	0	0	N/A	N/A	N/A	N/A	N/A	
52694	9	JUA	Cartago	0	0	0	0	0	N/A	N/A	N/A	N/A	N/A	
52240	10	CEN	Chachagüí	0	0	0	0	0	N/A	N/A	N/A	N/A	N/A	
52203	11	RIO	Colón Genova	0	0	0	0	0	N/A	N/A	N/A	N/A	N/A	
52207	12	OCC	Consacá	0	0	0	0	0	N/A	N/A	N/A	N/A	N/A	
52210	13	EXP	Contadero	0	0	0	0	0	N/A	N/A	N/A	N/A	N/A	
52215	14	EXP	Córdoba	0	0	0	0	0	N/A	N/A	N/A	N/A	N/A	
52224	15	EXP	Cuaspud	0	0	0	0	0	N/A	N/A	N/A	N/A	N/A	
52227	16	EXP	Cumbal	0	0	0	0	0	N/A	N/A	N/A	N/A	N/A	
52233	17	COR	Cumbitara	0	0	0	0	0	0,0	0,0	0,0	0,0	0,0	
52250	18	SAN	El Charco	0	0	0	0	0	0,0	0,0	0,0	0,0	0,0	
52254	19	GUA	El Peñol	0	0	0	0	0	N/A	N/A	N/A	N/A	N/A	
52256	20	COR	El Rosario	0	0	0	0	0	0,0	0,0	0,0	0,0	0,0	
52258	21	RIO	El Tablón de Gómez	0	0	0	0	0	0,0	0,0	0,0	0,0	0,0	
52260	22	GUA	El Tambo	0	0	0	0	0	N/A	N/A	N/A	N/A	N/A	
52520	23	PAS	Francisco Pizarro	0	0	0	0	0	0,0	0,0	0,0	0,0	0,0	
52287	24	EXP	Funes	0	0	0	0	0	N/A	N/A	N/A	N/A	N/A	
52317	25	EXP	Guachucal	0	0	0	0	0	N/A	N/A	N/A	N/A	N/A	
52320	26	SAB	Guaitarilla	0	0	0	0	0	N/A	N/A	N/A	N/A	N/A	
52323	27	EXP	Gualmatán	0	0	0	0	0	N/A	N/A	N/A	N/A	N/A	
52352	28	EXP	Iles	1	0	0	0	0	N/A	N/A	N/A	N/A	N/A	
52354	29	SAB	Imués	0	0	0	0	0	N/A	N/A	N/A	N/A	N/A	
52356	30	EXP	Ipiales	0	0	0	0	0	N/A	N/A	N/A	N/A	N/A	
52378	31	RIO	La Cruz	0	0	0	0	0	N/A	N/A	N/A	N/A	N/A	
52381	32	CEN	La Florida	0	0	0	0	0	N/A	N/A	N/A	N/A	N/A	
52385	33	GUA	La Llanada	0	0	0	0	0	N/A	N/A	N/A	N/A	N/A	
52390	34	SAN	La Tola	0	0	0	0	0	0,0	0,0	0,0	0,0	0,0	
52399	35	JUA	La Unión	0	0	0	0	0	N/A	N/A	N/A	N/A	N/A	
52405	36	COR	Leiva	0	0	0	0	0	0,0	0,0	0,0	0,0	0,0	
52411	37	OCC	Linares	0	0	0	0	0	0,0	0,0	0,0	0,0	0,0	
52418	38	GUA	Los Andes	0	0	0	0	0	0,0	0,0	0,0	0,0	0,0	
52427	39	TEL	Magüi Payan	0	0	0	0	0	0,0	0,0	0,0	0,0	0,0	
52435	40	PIE	Mallama	0	0	0	0	0	N/A	N/A	N/A	N/A	N/A	
52473	41	SAN	Mosquera	0	0	0	0	0	0,0	0,0	0,0	0,0	0,0	
52480	42	CEN	Nariño	0	0	0	0	0	N/A	N/A	N/A	N/A	N/A	
52490	43	SAN	Olaya Herrera	0	0	0	0	1	0,0	0,0	0,0	0,0	6,7	
52506	44	SAB	Ospina	0	0	0	0	0	N/A	N/A	N/A	N/A	N/A	
52540	45	COR	Policarpa	0	0	0	0	0	0,0	0,0	0,0	0,0	0,0	
52560	46	EXP	Potosí	0	0	0	0	0	N/A	N/A	N/A	N/A	N/A	
52565	47	ABA	Providencia	0	0	0	0	0	N/A	N/A	N/A	N/A	N/A	
52573	48	EXP	Puerres	0	0	0	0	0	N/A	N/A	N/A	N/A	N/A	
52585	49	EXP	Pupiales	0	0	0	0	0	N/A	N/A	N/A	N/A	N/A	
52612	50	PIE	Ricaurte	0	0	0	0	0	0,0	0,0	0,0	0,0	0,0	
52621	51	TEL	Roberto Payán	0	0	0	0	0	0,0	0,0	0,0	0,0	0,0	
52678	52	ABA	Samaniego	0	0	0	0	0	0,0	0,0	0,0	0,0	0,0	
52685	53	RIO	San Bernardo	0	0	0	0	0	N/A	N/A	N/A	N/A	N/A	
52687	54	JUA	San Lorenzo	0	0	0	0	0	N/A	N/A	N/A	N/A	N/A	
52693	55	RIO	San Pablo	0	0	0	0	0	N/A	N/A	N/A	N/A	N/A	
52683	56	OCC	Sandoná	0	0	0	0	0	N/A	N/A	N/A	N/A	N/A	
52696	57	SAN	Santa Bárbara	0	0	0	0	0	0,0	0,0	0,0	0,0	0,0	
52699	58	ABA	Santacruz	0	0	0	0	0	N/A	N/A	N/A	N/A	N/A	
52720	59	SAB	Sapuyes	0	0	0	0	0	N/A	N/A	N/A	N/A	N/A	
52786	60	COR	Taminango	0	0	0	0	0	0,0	0,0	0,0	0,0	0,0	
52788	61	CEN	Tangua	0	0	0	0	0	N/A	N/A	N/A	N/A	N/A	
52835	62	PAS	Tumaco	2	3	3	0	1	1,2	1,7	1,7	0,0	0,6	
52838	63	SAB	Túquerres	0	0	0	0	0	N/A	N/A	N/A	N/A	N/A	
52885	64	CEN	Yacuanquer	0	0	0	0	0	N/A	N/A	N/A	N/A	N/A	
TOTAL DEPARTAMENTO				4	3	4	0	2	1,0	0,7	0,9	0,0	0,5	

NOTA. Para el evento Leishmaniasis, la población a riesgo es la población rural que reside a menos de 1.600 msnm.

LEISHMANIASIS VISCERAL
DEPARTAMENTO DE NARIÑO - AÑO 2019 A 2023
Fuente: Subdirección de Salud Pública - SIVIGILA - Oficina de Epidemiología - IDSN

Código DANE	#	Región	Municipios	LEISHMANIASIS VISCERAL									
				No. De Casos					TASA * 100,000 HB				
				2019	2020	2021	2022	2023	2019	2020	2021	2022	2023
52001	1	CEN	Pasto	0	0	0	0	0	N/A	N/A	N/A	N/A	N/A
52019	2	RIO	Albán	0	0	0	0	0	N/A	N/A	N/A	N/A	N/A
52022	3	EXP	Aldana	0	0	0	0	0	N/A	N/A	N/A	N/A	N/A
52036	4	OCC	Ancuya	0	0	0	0	0	0,0	0,0	0,0	0,0	0,0
52051	5	JUA	Arboleda	0	0	0	0	0	N/A	N/A	N/A	N/A	N/A
52079	6	TEL	Barbacoas	0	0	0	0	0	0,0	0,0	0,0	0,0	0,0
52083	7	RIO	Belén	0	0	0	0	0	N/A	N/A	N/A	N/A	N/A
52110	8	JUA	Buesaco	0	0	0	0	0	N/A	N/A	N/A	N/A	N/A
52694	9	JUA	Cartago	0	0	0	0	0	N/A	N/A	N/A	N/A	N/A
52240	10	CEN	Chachagüí	0	0	0	0	0	N/A	N/A	N/A	N/A	N/A
52203	11	RIO	Colón Genova	0	0	0	0	0	N/A	N/A	N/A	N/A	N/A
52207	12	OCC	Consacá	0	0	0	0	0	N/A	N/A	N/A	N/A	N/A
52210	13	EXP	Contadero	0	0	0	0	0	N/A	N/A	N/A	N/A	N/A
52215	14	EXP	Córdoba	0	0	0	0	0	N/A	N/A	N/A	N/A	N/A
52224	15	EXP	Cuaspud	0	0	0	0	0	N/A	N/A	N/A	N/A	N/A
52227	16	EXP	Cumbal	0	0	0	0	0	N/A	N/A	N/A	N/A	N/A
52233	17	COR	Cumbitara	0	0	0	0	0	0,0	0,0	0,0	0,0	0,0
52250	18	SAN	El Charco	0	0	0	0	0	0,0	0,0	0,0	0,0	0,0
52254	19	GUA	El Peñol	0	0	0	0	0	N/A	N/A	N/A	N/A	N/A
52256	20	COR	El Rosario	0	0	0	0	0	0,0	0,0	0,0	0,0	0,0
52258	21	RIO	El Tablón de Gómez	0	0	0	0	0	0,0	0,0	0,0	0,0	0,0
52260	22	GUA	El Tambo	0	0	0	0	0	N/A	N/A	N/A	N/A	N/A
52520	23	PAS	Francisco Pizarro	0	0	0	0	0	0,0	0,0	0,0	0,0	0,0
52287	24	EXP	Funes	0	0	0	0	0	N/A	N/A	N/A	N/A	N/A
52317	25	EXP	Guachucal	0	0	0	0	0	N/A	N/A	N/A	N/A	N/A
52320	26	SAB	Guaitarilla	0	0	0	0	0	N/A	N/A	N/A	N/A	N/A
52323	27	EXP	Gualmatán	0	0	0	0	0	N/A	N/A	N/A	N/A	N/A
52352	28	EXP	Iles	0	0	0	0	0	N/A	N/A	N/A	N/A	N/A
52354	29	SAB	Imués	0	0	0	0	0	N/A	N/A	N/A	N/A	N/A
52356	30	EXP	Ipiales	0	0	0	0	0	N/A	N/A	N/A	N/A	N/A
52378	31	RIO	La Cruz	0	0	0	0	0	N/A	N/A	N/A	N/A	N/A
52381	32	CEN	La Florida	0	0	0	0	0	N/A	N/A	N/A	N/A	N/A
52385	33	GUA	La Llanada	0	0	0	0	0	N/A	N/A	N/A	N/A	N/A
52390	34	SAN	La Tola	0	0	0	0	0	0,0	0,0	0,0	0,0	0,0
52399	35	JUA	La Unión	0	0	0	0	0	N/A	N/A	N/A	N/A	N/A
52405	36	COR	Leiva	0	0	0	0	0	0,0	0,0	0,0	0,0	0,0
52411	37	OCC	Linares	0	0	0	0	0	0,0	0,0	0,0	0,0	0,0
52418	38	GUA	Los Andes	0	0	0	0	0	0,0	0,0	0,0	0,0	0,0
52427	39	TEL	Magüi Payan	0	0	0	0	0	0,0	0,0	0,0	0,0	0,0
52435	40	PIE	Mallama	0	0	0	0	0	N/A	N/A	N/A	N/A	N/A
52473	41	SAN	Mosquera	0	0	0	0	0	0,0	0,0	0,0	0,0	0,0
52480	42	CEN	Nariño	0	0	0	0	0	N/A	N/A	N/A	N/A	N/A
52490	43	SAN	Olaya Herrera	0	0	0	0	0	0,0	0,0	0,0	0,0	0,0
52506	44	SAB	Ospina	0	0	0	0	0	N/A	N/A	N/A	N/A	N/A
52540	45	COR	Policarpa	0	0	0	0	0	0,0	0,0	0,0	0,0	0,0
52560	46	EXP	Potosí	0	0	0	0	0	N/A	N/A	N/A	N/A	N/A
52565	47	ABA	Providencia	0	0	0	0	0	N/A	N/A	N/A	N/A	N/A
52573	48	EXP	Puerres	0	0	0	0	0	N/A	N/A	N/A	N/A	N/A
52585	49	EXP	Pupiales	0	0	0	0	0	N/A	N/A	N/A	N/A	N/A
52612	50	PIE	Ricaurte	0	0	0	0	0	0,0	0,0	0,0	0,0	0,0
52621	51	TEL	Roberto Payán	0	0	0	0	0	0,0	0,0	0,0	0,0	0,0
52678	52	ABA	Samaniego	0	0	0	0	0	0,0	0,0	0,0	0,0	0,0
52685	53	RIO	San Bernardo	0	0	0	0	0	N/A	N/A	N/A	N/A	N/A
52687	54	JUA	San Lorenzo	0	0	0	0	0	N/A	N/A	N/A	N/A	N/A
52693	55	RIO	San Pablo	0	0	0	0	0	N/A	N/A	N/A	N/A	N/A
52683	56	OCC	Sandoná	0	0	0	0	0	N/A	N/A	N/A	N/A	N/A
52696	57	SAN	Santa Bárbara	0	0	0	0	0	0,0	0,0	0,0	0,0	0,0
52699	58	ABA	Santacruz	0	0	0	0	0	N/A	N/A	N/A	N/A	N/A
52720	59	SAB	Sapuyes	0	0	0	0	0	N/A	N/A	N/A	N/A	N/A
52786	60	COR	Taminango	0	0	0	0	0	0,0	0,0	0,0	0,0	0,0
52788	61	CEN	Tangua	0	0	0	0	0	N/A	N/A	N/A	N/A	N/A
52835	62	PAS	Tumaco	0	0	0	0	0	0,0	0,0	0,0	0,0	0,0
52838	63	SAB	Túquerres	0	0	0	0	0	N/A	N/A	N/A	N/A	N/A
52885	64	CEN	Yacuanquer	0	0	0	0	0	N/A	N/A	N/A	N/A	N/A
TOTAL DEPARTAMENTO				0	0	0	0	0	0,0	0,0	0,0	0,0	0,0

NOTA. Para el evento Leishmaniasis, la población a riesgo es la población rural que reside a menos de 1.600 msnm.

LESHMANIASIS TOTAL
DEPARTAMENTO DE NARIÑO - AÑO 2019 A 2023
Fuente: Subdirección de Salud Pública - SIVIGILA - Oficina de Epidemiología - IDSN

Código DANE	#	Región	Municipios	LESHMANIASIS TOTAL										TENDENCIA
				No. De Casos					TASA * 100,000 HB					
				2019	2020	2021	2022	2023	2019	2020	2021	2022	2023	
52001	1	CEN	Pasto	2	1	2	0	0	N/A	N/A	N/A	N/A	N/A	
52019	2	RIO	Albán	0	0	0	0	0	N/A	N/A	N/A	N/A	N/A	
52022	3	EXP	Aldana	0	0	0	0	0	N/A	N/A	N/A	N/A	N/A	
52036	4	OCC	Ancuya	0	0	0	0	0	0,0	0,0	0,0	0,0	0,0	
52051	5	JUA	Arboleda	1	0	0	0	0	N/A	N/A	N/A	N/A	N/A	
52079	6	TEL	Barbacoas	48	23	20	15	57	109,1	51,5	44,3	33,1	125,2	
52083	7	RIO	Belén	0	1	0	0	0	N/A	N/A	N/A	N/A	N/A	
52110	8	JUA	Buesaco	2	0	0	0	0	N/A	N/A	N/A	N/A	N/A	
52694	9	JUA	Cartago	0	0	0	0	0	N/A	N/A	N/A	N/A	N/A	
52240	10	CEN	Chachagüí	0	0	0	0	0	N/A	N/A	N/A	N/A	N/A	
52203	11	RIO	Colón Genova	0	0	0	0	0	N/A	N/A	N/A	N/A	N/A	
52207	12	OCC	Consacá	0	0	1	0	0	N/A	N/A	N/A	N/A	N/A	
52210	13	EXP	Contadero	0	0	0	0	0	N/A	N/A	N/A	N/A	N/A	
52215	14	EXP	Córdoba	1	0	0	0	0	N/A	N/A	N/A	N/A	N/A	
52224	15	EXP	Cuaspud	0	0	0	0	0	N/A	N/A	N/A	N/A	N/A	
52227	16	EXP	Cumbal	0	0	0	0	0	N/A	N/A	N/A	N/A	N/A	
52233	17	COR	Cumbitara	0	0	0	0	0	0,0	0,0	0,0	0,0	0,0	
52250	18	SAN	El Charco	12	9	6	12	7	78,8	58,6	38,9	77,4	45,0	
52254	19	GUA	El Peñol	2	0	0	0	0	N/A	N/A	N/A	N/A	N/A	
52256	20	COR	El Rosario	1	2	0	3	2	9,6	18,7	0,0	27,6	18,3	
52258	21	RIO	El Tablón de Gómez	0	0	1	1	0	0,0	0,0	7,6	7,6	0,0	
52260	22	GUA	El Tambo	1	0	0	0	1	N/A	N/A	N/A	N/A	N/A	
52520	23	PAS	Francisco Pizarro	10	11	4	0	1	114,5	123,2	44,4	0,0	11,0	
52287	24	EXP	Funes	0	0	0	0	0	N/A	N/A	N/A	N/A	N/A	
52317	25	EXP	Guachucal	0	0	0	0	0	N/A	N/A	N/A	N/A	N/A	
52320	26	SAB	Guaitarilla	1	0	1	1	0	N/A	N/A	N/A	N/A	N/A	
52323	27	EXP	Gualmatán	0	0	0	0	0	N/A	N/A	N/A	N/A	N/A	
52352	28	EXP	Iles	1	0	0	0	0	N/A	N/A	N/A	N/A	N/A	
52354	29	SAB	Imués	0	0	0	0	0	N/A	N/A	N/A	N/A	N/A	
52356	30	EXP	Ipiales	1	4	3	1	1	N/A	N/A	N/A	N/A	N/A	
52378	31	RIO	La Cruz	0	0	0	0	0	N/A	N/A	N/A	N/A	N/A	
52381	32	CEN	La Florida	0	0	0	0	0	N/A	N/A	N/A	N/A	N/A	
52385	33	GUA	La Llanada	0	0	1	0	0	N/A	N/A	N/A	N/A	N/A	
52390	34	SAN	La Tola	0	1	0	1	4	0,0	21,8	0,0	21,6	85,8	
52399	35	JUA	La Unión	0	0	0	0	0	N/A	N/A	N/A	N/A	N/A	
52405	36	COR	Leiva	1	0	0	1	0	15,0	0,0	0,0	14,4	0,0	
52411	37	OCC	Linares	4	1	1	0	1	50,7	12,4	12,3	0,0	12,2	
52418	38	GUA	Los Andes	0	0	0	0	0	0,0	0,0	0,0	0,0	0,0	
52427	39	TEL	Magüi Payan	6	3	5	6	3	33,8	16,8	27,6	33,0	16,4	
52435	40	PIE	Mallama	0	0	0	0	0	N/A	N/A	N/A	N/A	N/A	
52473	41	SAN	Mosquera	0	0	0	1	0	0,0	0,0	0,0	15,0	0,0	
52480	42	CEN	Nariño	10	4	0	0	0	N/A	N/A	N/A	N/A	N/A	
52490	43	SAN	Olaya Herrera	3	5	5	2	5	20,8	34,0	33,7	13,4	33,4	
52506	44	SAB	Ospina	0	0	0	0	0	N/A	N/A	N/A	N/A	N/A	
52540	45	COR	Policarpa	1	1	0	0	2	13,8	13,5	0,0	0,0	26,5	
52560	46	EXP	Potosí	0	0	0	0	0	N/A	N/A	N/A	N/A	N/A	
52565	47	ABA	Providencia	0	1	0	0	0	N/A	N/A	N/A	N/A	N/A	
52573	48	EXP	Puerres	0	0	0	0	0	N/A	N/A	N/A	N/A	N/A	
52585	49	EXP	Pupiales	0	0	0	0	0	N/A	N/A	N/A	N/A	N/A	
52612	50	PIE	Ricaurte	4	1	0	3	2	22,9	5,6	0,0	16,7	11,1	
52621	51	TEL	Roberto Payán	11	20	14	18	3	118,4	210,5	145,9	186,7	30,9	
52678	52	ABA	Samaniego	2	4	3	3	7	10,6	20,5	15,4	15,3	35,5	
52685	53	RIO	San Bernardo	1	0	0	0	0	N/A	N/A	N/A	N/A	N/A	
52687	54	JUA	San Lorenzo	0	0	0	1	1	N/A	N/A	N/A	N/A	N/A	
52693	55	RIO	San Pablo	0	0	0	0	0	N/A	N/A	N/A	N/A	N/A	
52683	56	OCC	Sandoná	0	0	0	0	1	N/A	N/A	N/A	N/A	N/A	
52696	57	SAN	Santa Bárbara	1	3	6	3	4	10,3	29,8	58,9	29,3	38,9	
52699	58	ABA	Santacruz	0	1	1	1	0	N/A	N/A	N/A	N/A	N/A	
52720	59	SAB	Sapuyes	1	0	0	0	0	N/A	N/A	N/A	N/A	N/A	
52786	60	COR	Taminango	0	0	0	0	0	0,0	0,0	0,0	0,0	0,0	
52788	61	CEN	Tangua	0	1	0	0	0	N/A	N/A	N/A	N/A	N/A	
52835	62	PAS	Tumaco	437	209	235	191	116	258,2	121,2	135,0	109,2	66,0	
52838	63	SAB	Túquerres	0	0	0	0	0	N/A	N/A	N/A	N/A	N/A	
52885	64	CEN	Yacuanquer	0	0	0	0	0	N/A	N/A	N/A	N/A	N/A	
TOTAL DEPARTAMENTO				565	306	309	264	218	137,6	73,1	73,2	62,3	51,1	

NOTA. Para el evento Leishmaniasis, la población a riesgo es la población rural que reside a menos de 1.600 msnm.

ENFERMEDAD DE HANSEN (LEPRA) TASA
DEPARTAMENTO DE NARIÑO - AÑO 2019 A 2023
Fuente: Subdirección de Salud Pública - SIVIGILA - Oficina de Epidemiología - IDSN

Código DANE	#	Región	Municipios	ENFERMEDAD DE HANSEN (LEPRA) TASA										TENDENCIA
				No. De Casos					TASA * 100,000 HB					
				2019	2020	2021	2022	2023	2019	2020	2021	2022	2023	
52001	1	CEN	Pasto	0	2	0	0	1	0,0	0,5	0,0	0,0	0,2	
52019	2	RIO	Albán	1	0	1	0	0	10,6	0,0	10,1	0,0	0,0	
52022	3	EXP	Aldana	0	0	0	0	0	0,0	0,0	0,0	0,0	0,0	
52036	4	OCC	Ancuya	0	0	1	0	0	0,0	0,0	11,2	0,0	0,0	
52051	5	JUA	Arboleda	0	0	0	0	0	0,0	0,0	0,0	0,0	0,0	
52079	6	TEL	Barbacoas	0	0	1	0	0	0,0	0,0	1,7	0,0	0,0	
52083	7	RIO	Belén	0	0	0	0	0	0,0	0,0	0,0	0,0	0,0	
52110	8	JUA	Buesaco	0	0	0	0	0	0,0	0,0	0,0	0,0	0,0	
52694	9	JUA	Cartago	0	0	0	0	0	0,0	0,0	0,0	0,0	0,0	
52240	10	CEN	Chachagüí	0	0	0	0	0	0,0	0,0	0,0	0,0	0,0	
52203	11	RIO	Colón Genova	0	0	0	0	0	0,0	0,0	0,0	0,0	0,0	
52207	12	OCC	Consacá	0	0	0	0	0	0,0	0,0	0,0	0,0	0,0	
52210	13	EXP	Contadero	0	0	0	0	0	0,0	0,0	0,0	0,0	0,0	
52215	14	EXP	Córdoba	0	0	0	0	0	0,0	0,0	0,0	0,0	0,0	
52224	15	EXP	Cuaspud	0	0	0	0	0	0,0	0,0	0,0	0,0	0,0	
52227	16	EXP	Cumbal	0	0	0	0	0	0,0	0,0	0,0	0,0	0,0	
52233	17	COR	Cumbitara	0	0	0	0	0	0,0	0,0	0,0	0,0	0,0	
52250	18	SAN	El Charco	0	0	0	0	0	0,0	0,0	0,0	0,0	0,0	
52254	19	GUA	El Peñol	0	0	0	0	0	0,0	0,0	0,0	0,0	0,0	
52256	20	COR	El Rosario	0	0	0	0	0	0,0	0,0	0,0	0,0	0,0	
52258	21	RIO	El Tablón de Gómez	0	0	0	0	0	0,0	0,0	0,0	0,0	0,0	
52260	22	GUA	El Tambo	0	0	0	0	0	0,0	0,0	0,0	0,0	0,0	
52520	23	PAS	Francisco Pizarro	0	0	0	0	0	0,0	0,0	0,0	0,0	0,0	
52287	24	EXP	Funes	0	0	0	0	0	0,0	0,0	0,0	0,0	0,0	
52317	25	EXP	Guachucal	0	0	0	0	0	0,0	0,0	0,0	0,0	0,0	
52320	26	SAB	Guaitarilla	1	0	0	0	0	8,8	0,0	0,0	0,0	0,0	
52323	27	EXP	Gualmatán	0	0	0	0	0	0,0	0,0	0,0	0,0	0,0	
52352	28	EXP	Iles	0	0	0	0	0	0,0	0,0	0,0	0,0	0,0	
52354	29	SAB	Imués	0	0	0	0	0	0,0	0,0	0,0	0,0	0,0	
52356	30	EXP	Ipiales	0	0	0	0	0	0,0	0,0	0,0	0,0	0,0	
52378	31	RIO	La Cruz	0	0	0	0	0	0,0	0,0	0,0	0,0	0,0	
52381	32	CEN	La Florida	0	0	0	0	0	0,0	0,0	0,0	0,0	0,0	
52385	33	GUA	La Llanada	0	0	0	0	0	0,0	0,0	0,0	0,0	0,0	
52390	34	SAN	La Tola	0	0	0	0	0	0,0	0,0	0,0	0,0	0,0	
52399	35	JUA	La Unión	0	0	0	0	0	0,0	0,0	0,0	0,0	0,0	
52405	36	COR	Leiva	0	0	0	0	0	0,0	0,0	0,0	0,0	0,0	
52411	37	OCC	Linares	0	0	0	0	0	0,0	0,0	0,0	0,0	0,0	
52418	38	GUA	Los Andes	0	0	0	1	1	0,0	0,0	0,0	10,3	10,2	
52427	39	TEL	Magüi Payan	0	0	0	1	0	0,0	0,0	0,0	3,9	0,0	
52435	40	PIE	Mallama	0	0	0	0	0	0,0	0,0	0,0	0,0	0,0	
52473	41	SAN	Mosquera	0	0	0	0	0	0,0	0,0	0,0	0,0	0,0	
52480	42	CEN	Nariño	0	0	0	0	0	0,0	0,0	0,0	0,0	0,0	
52490	43	SAN	Olaya Herrera	1	0	0	0	0	4,0	0,0	0,0	0,0	0,0	
52506	44	SAB	Ospina	0	0	0	0	0	0,0	0,0	0,0	0,0	0,0	
52540	45	COR	Policarpa	0	0	0	0	0	0,0	0,0	0,0	0,0	0,0	
52560	46	EXP	Potosí	0	0	0	0	0	0,0	0,0	0,0	0,0	0,0	
52565	47	ABA	Providencia	0	0	0	0	0	0,0	0,0	0,0	0,0	0,0	
52573	48	EXP	Puerres	0	0	0	0	0	0,0	0,0	0,0	0,0	0,0	
52585	49	EXP	Pupiales	0	0	0	0	0	0,0	0,0	0,0	0,0	0,0	
52612	50	PIE	Ricaurte	0	0	0	0	0	0,0	0,0	0,0	0,0	0,0	
52621	51	TEL	Roberto Payán	0	0	0	0	1	0,0	0,0	0,0	0,0	7,5	
52678	52	ABA	Samaniego	1	0	3	1	0	3,5	0,0	10,1	3,4	0,0	
52685	53	RIO	San Bernardo	0	0	0	0	0	0,0	0,0	0,0	0,0	0,0	
52687	54	JUA	San Lorenzo	0	0	0	0	0	0,0	0,0	0,0	0,0	0,0	
52693	55	RIO	San Pablo	0	0	0	0	0	0,0	0,0	0,0	0,0	0,0	
52683	56	OCC	Sandoná	0	0	0	0	1	0,0	0,0	0,0	0,0	4,7	
52696	57	SAN	Santa Bárbara	0	0	0	0	0	0,0	0,0	0,0	0,0	0,0	
52699	58	ABA	Santacruz	0	0	1	0	0	0,0	0,0	9,0	0,0	0,0	
52720	59	SAB	Sapuyes	0	0	0	0	0	0,0	0,0	0,0	0,0	0,0	
52786	60	COR	Taminango	0	0	0	0	0	0,0	0,0	0,0	0,0	0,0	
52788	61	CEN	Tangua	0	0	0	0	0	0,0	0,0	0,0	0,0	0,0	
52835	62	PAS	Tumaco	1	0	1	0	0	0,4	0,0	0,4	0,0	0,0	
52838	63	SAB	Túquerres	0	0	0	0	0	0,0	0,0	0,0	0,0	0,0	
52885	64	CEN	Yacuanquer	0	0	0	0	1	0,0	0,0	0,0	0,0	8,8	
TOTAL DEPARTAMENTO				5	2	8	3	5	0,3	0,1	0,5	0,2	0,3	

MALARIA ASOCIADA A FORMAS MIXTAS
DEPARTAMENTO DE NARIÑO - AÑO 2019 A 2023
Fuente: Subdirección de Salud Pública - SIVIGILA - Oficina de Epidemiología - IDSN

Código DANE	#	Región	Municipios	MALARIA ASOCIADA A FORMAS MIXTAS										TENDENCIA
				No. De Casos					TASA * 100,000 HB					
				2019	2020	2021	2022	2023	2019	2020	2021	2022	2023	
52001	1	CEN	Pasto	0	0	2	0	0	N/A	N/A	N/A	N/A	N/A	
52019	2	RIO	Albán	0	0	0	0	0	N/A	N/A	N/A	N/A	N/A	
52022	3	EXP	Aldana	0	0	1	0	0	N/A	N/A	N/A	N/A	N/A	
52036	4	OCC	Ancuya	0	0	0	0	0	0,0	0,0	0,0	0,0	0,0	
52051	5	JUA	Arboleda	0	0	0	0	0	N/A	N/A	N/A	N/A	N/A	
52079	6	TEL	Barbacoas	8	24	17	1	6	14,2	42,0	29,5	1,7	10,3	
52083	7	RIO	Belén	0	0	0	0	0	N/A	N/A	N/A	N/A	N/A	
52110	8	JUA	Buesaco	0	0	0	0	0	N/A	N/A	N/A	N/A	N/A	
52694	9	JUA	Cartago	0	0	0	0	0	N/A	N/A	N/A	N/A	N/A	
52240	10	CEN	Chachagüí	0	0	0	1	0	N/A	N/A	N/A	N/A	N/A	
52203	11	RIO	Colón Genova	0	0	0	0	0	N/A	N/A	N/A	N/A	N/A	
52207	12	OCC	Consacá	0	0	0	0	0	N/A	N/A	N/A	N/A	N/A	
52210	13	EXP	Contadero	0	0	0	0	0	N/A	N/A	N/A	N/A	N/A	
52215	14	EXP	Córdoba	0	0	0	0	0	N/A	N/A	N/A	N/A	N/A	
52224	15	EXP	Cuaspud	0	0	0	0	0	N/A	N/A	N/A	N/A	N/A	
52227	16	EXP	Cumbal	0	0	0	0	0	N/A	N/A	N/A	N/A	N/A	
52233	17	COR	Cumbitara	8	4	12	16	4	136,9	66,1	197,8	261,7	65,0	
52250	18	SAN	El Charco	3	1	0	0	1	13,3	4,4	0,0	0,0	4,3	
52254	19	GUA	El Peñol	0	0	0	0	0	N/A	N/A	N/A	N/A	N/A	
52256	20	COR	El Rosario	0	0	0	0	0	0,0	0,0	0,0	0,0	0,0	
52258	21	RIO	El Tablón de Gómez	0	0	0	0	0	0,0	0,0	0,0	0,0	0,0	
52260	22	GUA	El Tambo	0	0	0	0	0	N/A	N/A	N/A	N/A	N/A	
52520	23	PAS	Francisco Pizarro	0	2	1	3	1	0,0	13,8	6,8	20,3	6,7	
52287	24	EXP	Funes	0	0	0	0	0	N/A	N/A	N/A	N/A	N/A	
52317	25	EXP	Guachucal	0	0	0	0	0	N/A	N/A	N/A	N/A	N/A	
52320	26	SAB	Guaitarilla	0	0	0	0	0	N/A	N/A	N/A	N/A	N/A	
52323	27	EXP	Gualmatán	0	0	0	0	0	N/A	N/A	N/A	N/A	N/A	
52352	28	EXP	Iles	0	0	0	0	0	N/A	N/A	N/A	N/A	N/A	
52354	29	SAB	Imués	0	0	0	0	0	N/A	N/A	N/A	N/A	N/A	
52356	30	EXP	Ipiales	0	0	1	0	0	N/A	N/A	N/A	N/A	N/A	
52378	31	RIO	La Cruz	0	0	0	0	0	N/A	N/A	N/A	N/A	N/A	
52381	32	CEN	La Florida	0	0	0	0	0	N/A	N/A	N/A	N/A	N/A	
52385	33	GUA	La Llanada	0	0	0	0	0	N/A	N/A	N/A	N/A	N/A	
52390	34	SAN	La Tola	0	0	1	0	1	0,0	0,0	13,2	0,0	13,1	
52399	35	JUA	La Unión	0	0	0	0	0	N/A	N/A	N/A	N/A	N/A	
52405	36	COR	Leiva	0	0	0	0	0	0,0	0,0	0,0	0,0	0,0	
52411	37	OCC	Linares	0	0	0	0	0	0,0	0,0	0,0	0,0	0,0	
52418	38	GUA	Los Andes	0	0	0	0	0	0,0	0,0	0,0	0,0	0,0	
52427	39	TEL	Magüi Payan	1	0	2	15	1	4,0	0,0	7,8	58,0	3,8	
52435	40	PIE	Mallama	0	0	0	0	0	N/A	N/A	N/A	N/A	N/A	
52473	41	SAN	Mosquera	0	0	2	6	5	0,0	0,0	16,1	48,2	39,9	
52480	42	CEN	Nariño	3	0	0	1	0	N/A	N/A	N/A	N/A	N/A	
52490	43	SAN	Olaya Herrera	2	0	1	1	1	7,9	0,0	3,9	3,8	3,8	
52506	44	SAB	Ospina	0	0	0	0	0	N/A	N/A	N/A	N/A	N/A	
52540	45	COR	Policarpa	1	1	5	3	1	10,2	9,9	49,1	29,3	9,7	
52560	46	EXP	Potosí	0	0	0	0	0	N/A	N/A	N/A	N/A	N/A	
52565	47	ABA	Providencia	0	0	0	0	0	N/A	N/A	N/A	N/A	N/A	
52573	48	EXP	Puerres	0	0	0	0	0	N/A	N/A	N/A	N/A	N/A	
52585	49	EXP	Pupiales	0	0	0	0	0	N/A	N/A	N/A	N/A	N/A	
52612	50	PIE	Ricaurte	0	0	0	0	1	0,0	0,0	0,0	0,0	4,9	
52621	51	TEL	Roberto Payán	0	1	2	0	1	0,0	7,7	15,3	0,0	7,5	
52678	52	ABA	Samaniego	0	0	0	1	0	0,0	0,0	0,0	3,4	0,0	
52685	53	RIO	San Bernardo	0	0	0	0	0	N/A	N/A	N/A	N/A	N/A	
52687	54	JUA	San Lorenzo	0	0	0	0	0	N/A	N/A	N/A	N/A	N/A	
52693	55	RIO	San Pablo	0	0	0	0	0	N/A	N/A	N/A	N/A	N/A	
52683	56	OCC	Sandoná	0	0	0	0	0	N/A	N/A	N/A	N/A	N/A	
52696	57	SAN	Santa Bárbara	1	1	3	2	0	7,5	7,3	21,6	14,3	0,0	
52699	58	ABA	Santacruz	0	0	0	0	0	N/A	N/A	N/A	N/A	N/A	
52720	59	SAB	Sapuyes	0	0	0	0	0	N/A	N/A	N/A	N/A	N/A	
52786	60	COR	Taminango	0	0	0	0	0	0,0	0,0	0,0	0,0	0,0	
52788	61	CEN	Tangua	0	0	0	0	0	N/A	N/A	N/A	N/A	N/A	
52835	62	PAS	Tumaco	20	5	12	20	25	7,8	1,9	4,6	7,6	9,4	
52838	63	SAB	Túquerres	0	0	0	0	0	N/A	N/A	N/A	N/A	N/A	
52885	64	CEN	Yacuanquer	0	0	0	0	0	N/A	N/A	N/A	N/A	N/A	
TOTAL DEPARTAMENTO				47	39	62	70	48	8,0	6,5	10,2	11,5	7,8	

NOTA: Para el evento Malaria, la población a riesgo es la población urbana y rural que reside a menos de 1.600 msnm.

MALARIA FALCIPARUM
DEPARTAMENTO DE NARIÑO - AÑO 2019 A 2023
Fuente: Subdirección de Salud Pública - SIVIGILA - Oficina de Epidemiología - IDSN

Código DANE	#	Región	Municipios	MALARIA FALCIPARUM										TENDENCIA
				No. De Casos					IPA * 1.000 HB					
				2019	2020	2021	2022	2023	2019	2020	2021	2022	2023	
52001	1	CEN	Pasto	7	1	3	2	0	N/A	N/A	N/A	N/A	N/A	
52019	2	RIO	Albán	1	0	0	0	0	N/A	N/A	N/A	N/A	N/A	
52022	3	EXP	Aldana	0	0	0	0	0	N/A	N/A	N/A	N/A	N/A	
52036	4	OCC	Ancuya	0	0	0	0	0	0,0	0,0	0,0	0,0	0,0	
52051	5	JUA	Arboleda	0	0	0	0	0	N/A	N/A	N/A	N/A	N/A	
52079	6	TEL	Barbacoas	3.679	2.510	1.541	357	1.543	65,5	44,0	26,7	6,2	26,5	
52083	7	RIO	Belén	0	0	0	0	0	N/A	N/A	N/A	N/A	N/A	
52110	8	JUA	Buesaco	0	1	0	0	0	N/A	N/A	N/A	N/A	N/A	
52694	9	JUA	Cartago	0	0	0	0	0	N/A	N/A	N/A	N/A	N/A	
52240	10	CEN	Chachagüí	1	0	1	0	0	N/A	N/A	N/A	N/A	N/A	
52203	11	RIO	Colón Genova	0	0	0	1	0	N/A	N/A	N/A	N/A	N/A	
52207	12	OCC	Consacá	0	0	0	0	0	N/A	N/A	N/A	N/A	N/A	
52210	13	EXP	Contadero	0	0	0	0	0	N/A	N/A	N/A	N/A	N/A	
52215	14	EXP	Córdoba	0	0	0	0	0	N/A	N/A	N/A	N/A	N/A	
52224	15	EXP	Cuaspud	0	0	0	0	0	N/A	N/A	N/A	N/A	N/A	
52227	16	EXP	Cumbal	0	0	0	0	0	N/A	N/A	N/A	N/A	N/A	
52233	17	COR	Cumbitara	294	183	138	26	22	50,3	30,3	22,7	4,3	3,6	
52250	18	SAN	El Charco	2.154	1.838	1.711	776	638	95,6	80,7	74,9	33,7	27,6	
52254	19	GUA	El Peñol	0	0	0	0	0	N/A	N/A	N/A	N/A	N/A	
52256	20	COR	El Rosario	1	1	0	0	0	0,1	0,1	0,0	0,0	0,0	
52258	21	RIO	El Tablón de Gómez	1	0	0	0	0	0,1	0,0	0,0	0,0	0,0	
52260	22	GUA	El Tambo	0	0	0	0	0	N/A	N/A	N/A	N/A	N/A	
52520	23	PAS	Francisco Pizarro	189	584	399	119	80	13,3	40,2	27,2	8,1	5,4	
52287	24	EXP	Funes	0	0	0	0	0	N/A	N/A	N/A	N/A	N/A	
52317	25	EXP	Guachucal	0	0	0	1	0	N/A	N/A	N/A	N/A	N/A	
52320	26	SAB	Guaitarilla	1	0	0	0	0	N/A	N/A	N/A	N/A	N/A	
52323	27	EXP	Gualmatán	0	0	0	0	0	N/A	N/A	N/A	N/A	N/A	
52352	28	EXP	Iles	0	0	0	0	0	N/A	N/A	N/A	N/A	N/A	
52354	29	SAB	Imués	0	0	0	0	0	N/A	N/A	N/A	N/A	N/A	
52356	30	EXP	Ipiales	0	1	1	0	0	N/A	N/A	N/A	N/A	N/A	
52378	31	RIO	La Cruz	0	0	0	0	0	N/A	N/A	N/A	N/A	N/A	
52381	32	CEN	La Florida	2	0	0	0	0	N/A	N/A	N/A	N/A	N/A	
52385	33	GUA	La Llanada	0	0	0	0	0	N/A	N/A	N/A	N/A	N/A	
52390	34	SAN	La Tola	207	377	463	171	70	27,8	50,1	61,2	22,5	9,1	
52399	35	JUA	La Unión	1	0	0	0	0	N/A	N/A	N/A	N/A	N/A	
52405	36	COR	Leiva	1	1	0	0	0	0,1	0,1	0,0	0,0	0,0	
52411	37	OCC	Linares	0	0	0	0	0	0,0	0,0	0,0	0,0	0,0	
52418	38	GUA	Los Andes	0	0	0	0	0	0,0	0,0	0,0	0,0	0,0	
52427	39	TEL	Magüi Payan	1.005	2.136	1.329	472	613	39,9	84,0	51,7	18,3	23,6	
52435	40	PIE	Mallama	0	0	0	0	2	N/A	N/A	N/A	N/A	N/A	
52473	41	SAN	Mosquera	798	1.364	1.024	325	259	65,0	111,0	82,6	26,1	20,6	
52480	42	CEN	Nariño	38	13	6	3	1	N/A	N/A	N/A	N/A	N/A	
52490	43	SAN	Olaya Herrera	2.368	1.592	3.004	2.782	989	93,7	61,7	115,7	106,5	37,6	
52506	44	SAB	Ospina	0	0	0	0	0	N/A	N/A	N/A	N/A	N/A	
52540	45	COR	Policarpa	40	50	35	4	1	4,1	5,0	3,4	0,4	0,1	
52560	46	EXP	Potosí	2	0	0	0	0	N/A	N/A	N/A	N/A	N/A	
52565	47	ABA	Providencia	0	0	0	0	0	N/A	N/A	N/A	N/A	N/A	
52573	48	EXP	Puerres	0	0	0	0	0	N/A	N/A	N/A	N/A	N/A	
52585	49	EXP	Pupiales	0	0	0	0	0	N/A	N/A	N/A	N/A	N/A	
52612	50	PIE	Ricaurte	11	1	2	2	2	0,6	0,0	0,1	0,1	0,1	
52621	51	TEL	Roberto Payán	2.255	2.728	1.679	792	1.546	177,8	210,7	128,3	60,2	116,7	
52678	52	ABA	Samaniego	3	0	0	0	0	0,1	0,0	0,0	0,0	0,0	
52685	53	RIO	San Bernardo	0	0	0	0	0	N/A	N/A	N/A	N/A	N/A	
52687	54	JUA	San Lorenzo	2	1	0	0	0	N/A	N/A	N/A	N/A	N/A	
52693	55	RIO	San Pablo	0	0	0	0	0	N/A	N/A	N/A	N/A	N/A	
52683	56	OCC	Sandoná	0	0	1	0	0	N/A	N/A	N/A	N/A	N/A	
52696	57	SAN	Santa Bárbara	587	721	496	208	106	44,0	52,4	35,7	14,9	7,5	
52699	58	ABA	Santacruz	0	0	0	0	0	N/A	N/A	N/A	N/A	N/A	
52720	59	SAB	Sapuyes	0	0	0	0	0	N/A	N/A	N/A	N/A	N/A	
52786	60	COR	Taminango	3	4	0	0	0	0,2	0,2	0,0	0,0	0,0	
52788	61	CEN	Tangua	0	0	0	0	0	N/A	N/A	N/A	N/A	N/A	
52835	62	PAS	Tumaco	1.853	1.826	2.154	1.440	1.076	7,2	7,0	8,2	5,5	4,1	
52838	63	SAB	Túquerres	1	2	1	1	0	N/A	N/A	N/A	N/A	N/A	
52885	64	CEN	Yacuanquer	0	0	0	0	0	N/A	N/A	N/A	N/A	N/A	
TOTAL DEPARTAMENTO				15.505	15.935	13.988	7.482	6.948	26,2	26,5	23,0	12,3	11,3	

NOTA: Para el evento Malaria, la población a riesgo es la población urbana y rural que reside a menos de 1.600 msnm.

MALARIA MALARIAE
DEPARTAMENTO DE NARIÑO - AÑO 2019 A 2023
Fuente: Subdirección de Salud Pública - SIVIGILA - Oficina de Epidemiología - IDSN

Código DANE	#	Región	Municipios	MALARIA MALARIAE									
				No. De Casos					TASA * 100,000 HB				
				2019	2020	2021	2022	2023	2019	2020	2021	2022	2023
52001	1	CEN	Pasto	0	0	0	0	0	N/A	N/A	N/A	N/A	N/A
52019	2	RIO	Albán	0	0	0	0	0	N/A	N/A	N/A	N/A	N/A
52022	3	EXP	Aldana	0	0	0	0	0	N/A	N/A	N/A	N/A	N/A
52036	4	OCC	Ancuya	0	0	0	0	0	0,0	0,0	0,0	0,0	0,0
52051	5	JUA	Arboleda	0	0	0	0	0	N/A	N/A	N/A	N/A	N/A
52079	6	TEL	Barbacoas	0	0	0	0	0	0,0	0,0	0,0	0,0	0,0
52083	7	RIO	Belén	0	0	0	0	0	N/A	N/A	N/A	N/A	N/A
52110	8	JUA	Buesaco	0	0	0	0	0	N/A	N/A	N/A	N/A	N/A
52694	9	JUA	Cartago	0	0	0	0	0	N/A	N/A	N/A	N/A	N/A
52240	10	CEN	Chachagüí	0	0	0	0	0	N/A	N/A	N/A	N/A	N/A
52203	11	RIO	Colón Genova	0	0	0	0	0	N/A	N/A	N/A	N/A	N/A
52207	12	OCC	Consacá	0	0	0	0	0	N/A	N/A	N/A	N/A	N/A
52210	13	EXP	Contadero	0	0	0	0	0	N/A	N/A	N/A	N/A	N/A
52215	14	EXP	Córdoba	0	0	0	0	0	N/A	N/A	N/A	N/A	N/A
52224	15	EXP	Cuaspud	0	0	0	0	0	N/A	N/A	N/A	N/A	N/A
52227	16	EXP	Cumbal	0	0	0	0	0	N/A	N/A	N/A	N/A	N/A
52233	17	COR	Cumbitara	0	0	0	0	0	0,0	0,0	0,0	0,0	0,0
52250	18	SAN	El Charco	0	0	0	0	0	0,0	0,0	0,0	0,0	0,0
52254	19	GUA	El Peñol	0	0	0	0	0	N/A	N/A	N/A	N/A	N/A
52256	20	COR	El Rosario	0	0	0	0	0	0,0	0,0	0,0	0,0	0,0
52258	21	RIO	El Tablón de Gómez	0	0	0	0	0	0,0	0,0	0,0	0,0	0,0
52260	22	GUA	El Tambo	0	0	0	0	0	N/A	N/A	N/A	N/A	N/A
52520	23	PAS	Francisco Pizarro	0	0	0	0	0	0,0	0,0	0,0	0,0	0,0
52287	24	EXP	Funes	0	0	0	0	0	N/A	N/A	N/A	N/A	N/A
52317	25	EXP	Guachucal	0	0	0	0	0	N/A	N/A	N/A	N/A	N/A
52320	26	SAB	Guaitarilla	0	0	0	0	0	N/A	N/A	N/A	N/A	N/A
52323	27	EXP	Gualmatán	0	0	0	0	0	N/A	N/A	N/A	N/A	N/A
52352	28	EXP	Iles	0	0	0	0	0	N/A	N/A	N/A	N/A	N/A
52354	29	SAB	Imués	0	0	0	0	0	N/A	N/A	N/A	N/A	N/A
52356	30	EXP	Ipiales	0	0	0	0	0	N/A	N/A	N/A	N/A	N/A
52378	31	RIO	La Cruz	0	0	0	0	0	N/A	N/A	N/A	N/A	N/A
52381	32	CEN	La Florida	0	0	0	0	0	N/A	N/A	N/A	N/A	N/A
52385	33	GUA	La Llanada	0	0	0	0	0	N/A	N/A	N/A	N/A	N/A
52390	34	SAN	La Tola	0	0	0	0	0	0,0	0,0	0,0	0,0	0,0
52399	35	JUA	La Unión	0	0	0	0	0	N/A	N/A	N/A	N/A	N/A
52405	36	COR	Leiva	0	0	0	0	0	0,0	0,0	0,0	0,0	0,0
52411	37	OCC	Linares	0	0	0	0	0	0,0	0,0	0,0	0,0	0,0
52418	38	GUA	Los Andes	0	0	0	0	0	0,0	0,0	0,0	0,0	0,0
52427	39	TEL	Magüi Payan	0	0	0	0	0	0,0	0,0	0,0	0,0	0,0
52435	40	PIE	Mallama	0	0	0	0	0	N/A	N/A	N/A	N/A	N/A
52473	41	SAN	Mosquera	0	0	0	0	0	0,0	0,0	0,0	0,0	0,0
52480	42	CEN	Nariño	0	0	0	0	0	N/A	N/A	N/A	N/A	N/A
52490	43	SAN	Olaya Herrera	0	0	0	0	0	0,0	0,0	0,0	0,0	0,0
52506	44	SAB	Ospina	0	0	0	0	0	N/A	N/A	N/A	N/A	N/A
52540	45	COR	Policarpa	0	0	0	0	0	0,0	0,0	0,0	0,0	0,0
52560	46	EXP	Potosí	0	0	0	0	0	N/A	N/A	N/A	N/A	N/A
52565	47	ABA	Providencia	0	0	0	0	0	N/A	N/A	N/A	N/A	N/A
52573	48	EXP	Puerres	0	0	0	0	0	N/A	N/A	N/A	N/A	N/A
52585	49	EXP	Pupiales	0	0	0	0	0	N/A	N/A	N/A	N/A	N/A
52612	50	PIE	Ricaurte	0	0	0	0	0	0,0	0,0	0,0	0,0	0,0
52621	51	TEL	Roberto Payán	0	0	0	0	0	0,0	0,0	0,0	0,0	0,0
52678	52	ABA	Samaniego	0	0	0	0	0	0,0	0,0	0,0	0,0	0,0
52685	53	RIO	San Bernardo	0	0	0	0	0	N/A	N/A	N/A	N/A	N/A
52687	54	JUA	San Lorenzo	0	0	0	0	0	N/A	N/A	N/A	N/A	N/A
52693	55	RIO	San Pablo	0	0	0	0	0	N/A	N/A	N/A	N/A	N/A
52683	56	OCC	Sandoná	0	0	0	0	0	N/A	N/A	N/A	N/A	N/A
52696	57	SAN	Santa Bárbara	0	0	0	0	0	0,0	0,0	0,0	0,0	0,0
52699	58	ABA	Santacruz	0	0	0	0	0	N/A	N/A	N/A	N/A	N/A
52720	59	SAB	Sapuyes	0	0	0	0	0	N/A	N/A	N/A	N/A	N/A
52786	60	COR	Taminango	0	0	0	0	0	0,0	0,0	0,0	0,0	0,0
52788	61	CEN	Tangua	0	0	0	0	0	N/A	N/A	N/A	N/A	N/A
52835	62	PAS	Tumaco	0	0	0	0	0	0,0	0,0	0,0	0,0	0,0
52838	63	SAB	Túquerres	0	0	0	0	0	N/A	N/A	N/A	N/A	N/A
52885	64	CEN	Yacuanquer	0	0	0	0	0	N/A	N/A	N/A	N/A	N/A
TOTAL DEPARTAMENTO				0	0	0	0	0	0,0	0,0	0,0	0,0	0,0

NOTA: Para el evento Malaria, la población a riesgo es la población urbana y rural que reside a menos de 1.600 msnm.

MALARIA VIVAX
DEPARTAMENTO DE NARIÑO - AÑO 2019 A 2023
Fuente: Subdirección de Salud Pública - SIVIGILA - Oficina de Epidemiología - IDSN

Código DANE	#	Región	Municipios	MALARIA VIVAX										TENDENCIA
				No. De Casos					TASA * 100,000 HB					
				2019	2020	2021	2022	2023	2019	2020	2021	2022	2023	
52001	1	CEN	Pasto	1	0	4	5	0	N/A	N/A	N/A	N/A	N/A	
52019	2	RIO	Albán	0	0	1	0	0	N/A	N/A	N/A	N/A	N/A	
52022	3	EXP	Aldana	0	0	0	0	0	N/A	N/A	N/A	N/A	N/A	
52036	4	OCC	Ancuya	0	0	0	0	0	0,0	0,0	0,0	0,0	0,0	
52051	5	JUA	Arboleda	0	1	1	0	0	N/A	N/A	N/A	N/A	N/A	
52079	6	TEL	Barbacoas	237	233	224	87	30	421,7	408,2	388,7	150,2	51,5	
52083	7	RIO	Belén	0	0	0	0	0	N/A	N/A	N/A	N/A	N/A	
52110	8	JUA	Buesaco	0	0	0	0	1	N/A	N/A	N/A	N/A	N/A	
52694	9	JUA	Cartago	0	0	0	0	0	N/A	N/A	N/A	N/A	N/A	
52240	10	CEN	Chachagüí	0	0	0	0	0	N/A	N/A	N/A	N/A	N/A	
52203	11	RIO	Colón Genova	0	0	0	0	0	N/A	N/A	N/A	N/A	N/A	
52207	12	OCC	Consacá	0	0	0	0	0	N/A	N/A	N/A	N/A	N/A	
52210	13	EXP	Contadero	0	0	0	0	0	N/A	N/A	N/A	N/A	N/A	
52215	14	EXP	Córdoba	0	0	0	1	0	N/A	N/A	N/A	N/A	N/A	
52224	15	EXP	Cuaspud	0	0	0	1	0	N/A	N/A	N/A	N/A	N/A	
52227	16	EXP	Cumbal	0	0	0	0	0	N/A	N/A	N/A	N/A	N/A	
52233	17	COR	Cumbitara	4	8	414	377	246	68,5	132,3	6.823,8	6.167,2	3.998,7	
52250	18	SAN	El Charco	100	153	172	137	93	443,9	671,6	752,5	595,5	402,6	
52254	19	GUA	El Peñol	1	0	0	0	0	N/A	N/A	N/A	N/A	N/A	
52256	20	COR	El Rosario	0	0	3	1	3	0,0	0,0	23,6	7,8	23,4	
52258	21	RIO	El Tablón de Gómez	0	0	0	0	0	0,0	0,0	0,0	0,0	0,0	
52260	22	GUA	El Tambo	0	0	0	1	0	N/A	N/A	N/A	N/A	N/A	
52520	23	PAS	Francisco Pizarro	2	8	76	33	15	14,1	55,0	517,9	223,4	100,9	
52287	24	EXP	Funes	0	0	0	0	0	N/A	N/A	N/A	N/A	N/A	
52317	25	EXP	Guachucal	0	0	0	0	0	N/A	N/A	N/A	N/A	N/A	
52320	26	SAB	Guaitarilla	0	0	0	0	0	N/A	N/A	N/A	N/A	N/A	
52323	27	EXP	Gualmatán	0	0	0	1	0	N/A	N/A	N/A	N/A	N/A	
52352	28	EXP	Iles	0	0	0	0	0	N/A	N/A	N/A	N/A	N/A	
52354	29	SAB	Imués	0	1	0	0	0	N/A	N/A	N/A	N/A	N/A	
52356	30	EXP	Ipiales	0	1	1	2	1	N/A	N/A	N/A	N/A	N/A	
52378	31	RIO	La Cruz	0	0	0	0	0	N/A	N/A	N/A	N/A	N/A	
52381	32	CEN	La Florida	1	0	0	0	0	N/A	N/A	N/A	N/A	N/A	
52385	33	GUA	La Llanada	0	0	0	0	0	N/A	N/A	N/A	N/A	N/A	
52390	34	SAN	La Tola	46	210	136	139	60	618,2	2.789,6	1.798,2	1.830,2	783,2	
52399	35	JUA	La Unión	1	0	1	0	2	N/A	N/A	N/A	N/A	N/A	
52405	36	COR	Leiva	0	0	0	0	0	0,0	0,0	0,0	0,0	0,0	
52411	37	OCC	Linares	0	0	0	0	0	0,0	0,0	0,0	0,0	0,0	
52418	38	GUA	Los Andes	0	0	0	0	0	0,0	0,0	0,0	0,0	0,0	
52427	39	TEL	Magüi Payan	26	82	68	152	103	103,1	322,3	264,4	588,0	396,4	
52435	40	PIE	Mallama	1	0	0	0	0	N/A	N/A	N/A	N/A	N/A	
52473	41	SAN	Mosquera	40	73	381	712	407	325,7	594,2	3.074,3	5.713,8	3.243,8	
52480	42	CEN	Nariño	18	4	7	11	1	N/A	N/A	N/A	N/A	N/A	
52490	43	SAN	Olaya Herrera	226	217	267	430	497	893,9	840,7	1.028,1	1.646,9	1.891,2	
52506	44	SAB	Ospina	0	0	0	0	0	N/A	N/A	N/A	N/A	N/A	
52540	45	COR	Policarpa	1	33	51	56	21	10,2	327,0	501,0	547,4	203,6	
52560	46	EXP	Potosí	0	0	0	0	0	N/A	N/A	N/A	N/A	N/A	
52565	47	ABA	Providencia	0	0	0	0	0	N/A	N/A	N/A	N/A	N/A	
52573	48	EXP	Puerres	0	0	0	0	0	N/A	N/A	N/A	N/A	N/A	
52585	49	EXP	Pupiales	0	0	0	0	0	N/A	N/A	N/A	N/A	N/A	
52612	50	PIE	Ricaurte	8	7	1	0	1	40,2	34,7	4,9	0,0	4,9	
52621	51	TEL	Roberto Payán	127	210	182	163	204	1.001,5	1.621,9	1.391,1	1.238,7	1.539,7	
52678	52	ABA	Samaniego	0	0	2	1	2	0,0	0,0	6,8	3,4	6,7	
52685	53	RIO	San Bernardo	0	0	0	0	0	N/A	N/A	N/A	N/A	N/A	
52687	54	JUA	San Lorenzo	0	0	0	0	0	N/A	N/A	N/A	N/A	N/A	
52693	55	RIO	San Pablo	0	0	0	0	0	N/A	N/A	N/A	N/A	N/A	
52683	56	OCC	Sandoná	1	0	0	1	0	N/A	N/A	N/A	N/A	N/A	
52696	57	SAN	Santa Bárbara	13	24	71	26	80	97,5	174,3	510,9	186,0	569,0	
52699	58	ABA	Santacruz	0	0	0	3	0	N/A	N/A	N/A	N/A	N/A	
52720	59	SAB	Sapuyes	0	0	0	0	0	N/A	N/A	N/A	N/A	N/A	
52786	60	COR	Taminango	1	0	1	6	2	5,6	0,0	5,5	32,7	10,8	
52788	61	CEN	Tangua	0	0	0	1	0	N/A	N/A	N/A	N/A	N/A	
52835	62	PAS	Tumaco	119	130	286	436	419	46,5	50,0	108,9	165,2	157,8	
52838	63	SAB	Túquerres	0	0	0	0	0	N/A	N/A	N/A	N/A	N/A	
52885	64	CEN	Yacuanquer	0	0	0	0	0	N/A	N/A	N/A	N/A	N/A	
TOTAL DEPARTAMENTO				974	1.395	2.350	2.783	2.188	164,8	231,6	387,0	455,8	356,1	

NOTA: Para el evento Malaria, la población a riesgo es la población urbana y rural que reside a menos de 1.600 msnm.

MALARIA COMPLICADA
DEPARTAMENTO DE NARIÑO - AÑO 2019 A 2023
Fuente: Subdirección de Salud Pública - SIVIGILA - Oficina de Epidemiología - IDSN

Código DANE	#	Región	Municipios	MALARIA COMPLICADA										TENDENCIA
				No. De Casos					TASA * 100,000 HB					
				2019	2020	2021	2022	2023	2019	2020	2021	2022	2023	
52001	1	CEN	Pasto	1	0	0	0	0	N/A	N/A	N/A	N/A	N/A	
52019	2	RIO	Albán	0	0	1	0	0	N/A	N/A	N/A	N/A	N/A	
52022	3	EXP	Aldana	0	0	0	0	0	N/A	N/A	N/A	N/A	N/A	
52036	4	OCC	Ancuya	0	0	0	0	0	0,0	0,0	0,0	0,0	0,0	
52051	5	JUA	Arboleda	0	0	0	0	0	N/A	N/A	N/A	N/A	N/A	
52079	6	TEL	Barbacoas	26	30	16	4	24	46,3	52,6	27,8	6,9	41,2	
52083	7	RIO	Belén	0	0	0	0	0	N/A	N/A	N/A	N/A	N/A	
52110	8	JUA	Buesaco	0	0	0	0	0	N/A	N/A	N/A	N/A	N/A	
52694	9	JUA	Cartago	0	0	0	0	0	N/A	N/A	N/A	N/A	N/A	
52240	10	CEN	Chachagüí	0	0	0	1	0	N/A	N/A	N/A	N/A	N/A	
52203	11	RIO	Colón Genova	0	0	0	0	0	N/A	N/A	N/A	N/A	N/A	
52207	12	OCC	Consacá	0	0	0	0	0	N/A	N/A	N/A	N/A	N/A	
52210	13	EXP	Contadero	0	0	0	0	0	N/A	N/A	N/A	N/A	N/A	
52215	14	EXP	Córdoba	0	0	0	0	0	N/A	N/A	N/A	N/A	N/A	
52224	15	EXP	Cuaspud	0	0	0	1	0	N/A	N/A	N/A	N/A	N/A	
52227	16	EXP	Cumbal	0	0	0	0	0	N/A	N/A	N/A	N/A	N/A	
52233	17	COR	Cumbitara	1	6	14	3	10	17,1	99,2	230,8	49,1	162,5	
52250	18	SAN	El Charco	3	32	8	3	4	13,3	140,5	35,0	13,0	17,3	
52254	19	GUA	El Peñol	0	0	0	0	0	N/A	N/A	N/A	N/A	N/A	
52256	20	COR	El Rosario	0	0	2	0	1	0,0	0,0	15,7	0,0	7,8	
52258	21	RIO	El Tablón de Gómez	0	0	0	0	0	0,0	0,0	0,0	0,0	0,0	
52260	22	GUA	El Tambo	0	0	0	0	0	N/A	N/A	N/A	N/A	N/A	
52520	23	PAS	Francisco Pizarro	0	1	11	0	5	0,0	6,9	75,0	0,0	33,6	
52287	24	EXP	Funes	0	0	0	0	0	N/A	N/A	N/A	N/A	N/A	
52317	25	EXP	Guachucal	0	0	0	0	0	N/A	N/A	N/A	N/A	N/A	
52320	26	SAB	Guaitarilla	0	0	0	0	0	N/A	N/A	N/A	N/A	N/A	
52323	27	EXP	Gualmatán	0	0	0	0	0	N/A	N/A	N/A	N/A	N/A	
52352	28	EXP	Iles	0	0	0	0	0	N/A	N/A	N/A	N/A	N/A	
52354	29	SAB	Imués	0	1	0	0	0	N/A	N/A	N/A	N/A	N/A	
52356	30	EXP	Ipiales	0	1	0	0	0	N/A	N/A	N/A	N/A	N/A	
52378	31	RIO	La Cruz	0	0	0	0	0	N/A	N/A	N/A	N/A	N/A	
52381	32	CEN	La Florida	0	0	0	0	0	N/A	N/A	N/A	N/A	N/A	
52385	33	GUA	La Llanada	0	0	0	0	0	N/A	N/A	N/A	N/A	N/A	
52390	34	SAN	La Tola	0	0	2	0	1	0,0	0,0	26,4	0,0	13,1	
52399	35	JUA	La Unión	0	0	0	0	0	N/A	N/A	N/A	N/A	N/A	
52405	36	COR	Leiva	1	0	0	0	0	10,4	0,0	0,0	0,0	0,0	
52411	37	OCC	Linares	0	0	0	0	0	0,0	0,0	0,0	0,0	0,0	
52418	38	GUA	Los Andes	0	0	0	0	0	0,0	0,0	0,0	0,0	0,0	
52427	39	TEL	Magüi Payan	4	11	10	5	7	15,9	43,2	38,9	19,3	26,9	
52435	40	PIE	Mallama	1	0	0	0	1	N/A	N/A	N/A	N/A	N/A	
52473	41	SAN	Mosquera	1	7	0	3	8	8,1	57,0	0,0	24,1	63,8	
52480	42	CEN	Nariño	1	2	0	0	1	N/A	N/A	N/A	N/A	N/A	
52490	43	SAN	Olaya Herrera	9	8	7	14	6	35,6	31,0	27,0	53,6	22,8	
52506	44	SAB	Ospina	0	0	0	0	0	N/A	N/A	N/A	N/A	N/A	
52540	45	COR	Policarpa	7	12	23	11	5	71,2	118,9	225,9	107,5	48,5	
52560	46	EXP	Potosí	0	0	0	0	0	N/A	N/A	N/A	N/A	N/A	
52565	47	ABA	Providencia	0	0	0	0	0	N/A	N/A	N/A	N/A	N/A	
52573	48	EXP	Puerres	0	0	0	0	0	N/A	N/A	N/A	N/A	N/A	
52585	49	EXP	Pupiales	0	0	0	0	0	N/A	N/A	N/A	N/A	N/A	
52612	50	PIE	Ricaurte	2	2	1	1	2	10,1	9,9	4,9	4,9	9,7	
52621	51	TEL	Roberto Payán	4	1	3	3	0	31,5	7,7	22,9	22,8	0,0	
52678	52	ABA	Samaniego	1	0	0	1	1	3,5	0,0	0,0	3,4	3,3	
52685	53	RIO	San Bernardo	0	0	0	0	0	N/A	N/A	N/A	N/A	N/A	
52687	54	JUA	San Lorenzo	0	1	0	0	0	N/A	N/A	N/A	N/A	N/A	
52693	55	RIO	San Pablo	0	0	0	0	0	N/A	N/A	N/A	N/A	N/A	
52683	56	OCC	Sandoná	1	0	0	1	0	N/A	N/A	N/A	N/A	N/A	
52696	57	SAN	Santa Bárbara	0	10	21	5	2	0,0	72,6	151,1	35,8	14,2	
52699	58	ABA	Santacruz	0	0	0	0	0	N/A	N/A	N/A	N/A	N/A	
52720	59	SAB	Sapuyes	0	0	0	0	0	N/A	N/A	N/A	N/A	N/A	
52786	60	COR	Taminango	0	1	0	0	0	0,0	5,5	0,0	0,0	0,0	
52788	61	CEN	Tangua	0	0	0	0	0	N/A	N/A	N/A	N/A	N/A	
52835	62	PAS	Tumaco	108	118	129	87	117	42,2	45,4	49,1	33,0	44,1	
52838	63	SAB	Túquerres	0	0	0	0	0	N/A	N/A	N/A	N/A	N/A	
52885	64	CEN	Yacuanquer	0	0	0	0	0	N/A	N/A	N/A	N/A	N/A	
TOTAL DEPARTAMENTO				171	244	248	143	195	28,9	40,5	40,8	23,4	31,7	

NOTA: Para el evento Malaria, la población a riesgo es la población urbana y rural que reside a menos de 1.600 msnm.

MALARIA TOTAL DEPARTAMENTO
DEPARTAMENTO DE NARIÑO - AÑO 2019 A 2023
Fuente: Subdirección de Salud Pública - SIVIGILA - Oficina de Epidemiología - IDSN

Código DANE	#	Región	Municipios	MALARIA TOTAL DEPARTAMENTO										TENDENCIA
				No. De Casos					IPA * 1.000 HB					
				2019	2020	2021	2022	2023	2019	2020	2021	2022	2023	
52001	1	CEN	Pasto	8	1	9	7	0	N/A	N/A	N/A	N/A	N/A	
52019	2	RIO	Albán	1	0	1	0	0	N/A	N/A	N/A	N/A	N/A	
52022	3	EXP	Aldana	0	0	1	0	0	N/A	N/A	N/A	N/A	N/A	
52036	4	OCC	Ancuya	0	0	0	0	0	0,0	0,0	0,0	0,0	0,0	
52051	5	JUA	Arboleda	0	1	1	0	0	N/A	N/A	N/A	N/A	N/A	
52079	6	TEL	Barbacoas	3.924	2.767	1.782	445	1.579	69,8	48,5	30,9	7,7	27,1	
52083	7	RIO	Belén	0	0	0	0	0	N/A	N/A	N/A	N/A	N/A	
52110	8	JUA	Buesaco	0	1	0	0	1	N/A	N/A	N/A	N/A	N/A	
52694	9	JUA	Cartago	0	0	0	0	0	N/A	N/A	N/A	N/A	N/A	
52240	10	CEN	Chachagüí	1	0	1	1	0	N/A	N/A	N/A	N/A	N/A	
52203	11	RIO	Colón Genova	0	0	0	1	0	N/A	N/A	N/A	N/A	N/A	
52207	12	OCC	Consacá	0	0	0	0	0	N/A	N/A	N/A	N/A	N/A	
52210	13	EXP	Contadero	0	0	0	0	0	N/A	N/A	N/A	N/A	N/A	
52215	14	EXP	Córdoba	0	0	0	1	0	N/A	N/A	N/A	N/A	N/A	
52224	15	EXP	Cuaspud	0	0	0	1	0	N/A	N/A	N/A	N/A	N/A	
52227	16	EXP	Cumbal	0	0	0	0	0	N/A	N/A	N/A	N/A	N/A	
52233	17	COR	Cumbitara	306	195	564	419	272	52,4	32,2	93,0	68,5	44,2	
52250	18	SAN	El Charco	2.257	1.992	1.883	913	732	100,2	87,4	82,4	39,7	31,7	
52254	19	GUA	El Peñol	1	0	0	0	0	N/A	N/A	N/A	N/A	N/A	
52256	20	COR	El Rosario	1	1	3	1	3	0,1	0,1	0,2	0,1	0,2	
52258	21	RIO	El Tablón de Gómez	1	0	0	0	0	0,1	0,0	0,0	0,0	0,0	
52260	22	GUA	El Tambo	0	0	0	1	0	N/A	N/A	N/A	N/A	N/A	
52520	23	PAS	Francisco Pizarro	191	594	476	155	96	13,5	40,8	32,4	10,5	6,5	
52287	24	EXP	Funes	0	0	0	0	0	N/A	N/A	N/A	N/A	N/A	
52317	25	EXP	Guachucal	0	0	0	1	0	N/A	N/A	N/A	N/A	N/A	
52320	26	SAB	Guaitarilla	1	0	0	0	0	N/A	N/A	N/A	N/A	N/A	
52323	27	EXP	Gualmatán	0	0	0	1	0	N/A	N/A	N/A	N/A	N/A	
52352	28	EXP	Iles	0	0	0	0	0	N/A	N/A	N/A	N/A	N/A	
52354	29	SAB	Imués	0	1	0	0	0	N/A	N/A	N/A	N/A	N/A	
52356	30	EXP	Ipiales	0	2	3	2	1	N/A	N/A	N/A	N/A	N/A	
52378	31	RIO	La Cruz	0	0	0	0	0	N/A	N/A	N/A	N/A	N/A	
52381	32	CEN	La Florida	3	0	0	0	0	N/A	N/A	N/A	N/A	N/A	
52385	33	GUA	La Llanada	0	0	0	0	0	N/A	N/A	N/A	N/A	N/A	
52390	34	SAN	La Tola	253	587	600	310	131	34,0	78,0	79,3	40,8	17,1	
52399	35	JUA	La Unión	2	0	1	0	2	N/A	N/A	N/A	N/A	N/A	
52405	36	COR	Leiva	1	1	0	0	0	0,1	0,1	0,0	0,0	0,0	
52411	37	OCC	Linares	0	0	0	0	0	0,0	0,0	0,0	0,0	0,0	
52418	38	GUA	Los Andes	0	0	0	0	0	0,0	0,0	0,0	0,0	0,0	
52427	39	TEL	Magüi Payan	1.032	2.218	1.399	639	717	40,9	87,2	54,4	24,7	27,6	
52435	40	PIE	Mallama	1	0	0	0	2	N/A	N/A	N/A	N/A	N/A	
52473	41	SAN	Mosquera	838	1.437	1.407	1.043	671	68,2	117,0	113,5	83,7	53,5	
52480	42	CEN	Nariño	59	17	13	15	2	N/A	N/A	N/A	N/A	N/A	
52490	43	SAN	Olaya Herrera	2.596	1.809	3.272	3.213	1.487	102,7	70,1	126,0	123,1	56,6	
52506	44	SAB	Ospina	0	0	0	0	0	N/A	N/A	N/A	N/A	N/A	
52540	45	COR	Policarpa	42	84	91	63	23	4,3	8,3	8,9	6,2	2,2	
52560	46	EXP	Potosí	2	0	0	0	0	N/A	N/A	N/A	N/A	N/A	
52565	47	ABA	Providencia	0	0	0	0	0	N/A	N/A	N/A	N/A	N/A	
52573	48	EXP	Puerres	0	0	0	0	0	N/A	N/A	N/A	N/A	N/A	
52585	49	EXP	Pupiales	0	0	0	0	0	N/A	N/A	N/A	N/A	N/A	
52612	50	PIE	Ricaurte	19	8	3	2	4	1,0	0,4	0,1	0,1	0,2	
52621	51	TEL	Roberto Payán	2.382	2.939	1.863	955	1.751	187,8	227,0	142,4	72,6	132,2	
52678	52	ABA	Samaniego	3	0	2	2	2	0,1	0,0	0,1	0,1	0,1	
52685	53	RIO	San Bernardo	0	0	0	0	0	N/A	N/A	N/A	N/A	N/A	
52687	54	JUA	San Lorenzo	2	1	0	0	0	N/A	N/A	N/A	N/A	N/A	
52693	55	RIO	San Pablo	0	0	0	0	0	N/A	N/A	N/A	N/A	N/A	
52683	56	OCC	Sandoná	1	0	1	1	0	N/A	N/A	N/A	N/A	N/A	
52696	57	SAN	Santa Bárbara	601	746	570	236	186	45,1	54,2	41,0	16,9	13,2	
52699	58	ABA	Santacruz	0	0	0	3	0	N/A	N/A	N/A	N/A	N/A	
52720	59	SAB	Sapuyes	0	0	0	0	0	N/A	N/A	N/A	N/A	N/A	
52786	60	COR	Taminango	4	4	1	6	2	0,2	0,2	0,1	0,3	0,1	
52788	61	CEN	Tangua	0	0	0	1	0	N/A	N/A	N/A	N/A	N/A	
52835	62	PAS	Tumaco	1.992	1.961	2.452	1.896	1.520	7,8	7,5	9,3	7,2	5,7	
52838	63	SAB	Túquerres	1	2	1	1	0	N/A	N/A	N/A	N/A	N/A	
52885	64	CEN	Yacuanquer	0	0	0	0	0	N/A	N/A	N/A	N/A	N/A	
TOTAL DEPARTAMENTO				16.526	17.369	16.400	10.335	9.184	28,0	28,8	27,0	16,9	14,9	

NOTA: Para el evento Malaria, la población a riesgo es la población urbana y rural que reside a menos de 1.600 msnm.

ARREGLAR

MALARIA ZONA PACIFICA
DEPARTAMENTO DE NARIÑO - AÑO 2013 A 2023

Fuente: Subdirección de Salud Pública - SIVIGILA - Oficina de Epidemiología - IDSN

Código DANE	#	Región	Municipios	MALARIA ASOCIADA A FORMAS MIXTAS									
				CASOS					Tasa * 100.000 Hb				
				2019	2020	2021	2022	2023	2019	2020	2021	2022	2023
52079	6	TEL	Barbacoas	8	24	17	1	6	14,2	42,0	29,5	1,7	10,3
52250	18	SAN	El Charco	3	1	0	0	1	13,3	4,4	0,0	0,0	4,3
52520	23	PAS	Francisco Pizarro	0	2	1	3	1	0,0	13,8	6,8	20,3	6,7
52390	34	SAN	La Tola	0	0	1	0	1	0,0	0,0	13,2	0,0	13,1
52427	39	TEL	Magüi Payan	1	0	2	15	1	4,0	0,0	7,8	58,0	3,8
52473	41	SAN	Mosquera	0	0	2	6	5	0,0	0,0	16,1	48,2	39,9
52490	43	SAN	Olaya Herrera	2	0	1	1	1	7,9	0,0	3,9	3,8	3,8
52621	51	TEL	Roberto Payán	0	1	2	0	1	0,0	7,7	15,3	0,0	7,5
52696	57	SAN	Santa Bárbara	1	1	3	2	0	7,5	7,3	21,6	14,3	0,0
52835	62	PAS	Tumaco	20	5	12	20	25	7,8	1,9	4,6	7,6	9,4
TOTAL ZONA PACIFICA				35	34	41	48	42	7,9	7,5	9,0	10,5	9,1
TOTAL DEPARTAMENTO				47	39	62	70	48	8,0	6,5	10,2	11,5	7,8

Código DANE	#	Región	Municipios	MALARIA FALCIPARUM									
				CASOS					IPA X 1.000 Hb				
				2019	2020	2021	2022	2023	2019	2020	2021	2022	2023
52079	6	TEL	Barbacoas	3.679	2.510	1.541	357	1.543	65,5	44,0	26,7	6,2	26,5
52250	18	SAN	El Charco	2.154	1.838	1.711	776	638	95,6	80,7	74,9	33,7	27,6
52520	23	PAS	Francisco Pizarro	189	584	399	119	80	13,3	40,2	27,2	8,1	5,4
52390	34	SAN	La Tola	207	377	463	171	70	27,8	50,1	61,2	22,5	9,1
52427	39	TEL	Magüi Payan	1.005	2.136	1.329	472	613	39,9	84,0	51,7	18,3	23,6
52473	41	SAN	Mosquera	798	1.364	1.024	325	259	65,0	111,0	82,6	26,1	20,6
52490	43	SAN	Olaya Herrera	2.368	1.592	3.004	2.782	989	93,7	61,7	115,7	106,5	37,6
52621	51	TEL	Roberto Payán	2.255	2.728	1.679	792	1.546	177,8	210,7	128,3	60,2	116,7
52696	57	SAN	Santa Bárbara	587	721	496	208	106	44,0	52,4	35,7	14,9	7,5
52835	62	PAS	Tumaco	1.853	1.826	2.154	1.440	1.076	7,2	7,0	8,2	5,5	4,1
TOTAL ZONA PACIFICA				15.095	15.676	13.800	7.442	6.920	33,9	34,7	30,2	16,2	15,0
TOTAL DEPARTAMENTO				15.505	15.935	13.988	7.482	6.948	26,2	26,5	23,0	12,3	11,3

Código DANE	#	Región	Municipios	MALARIA MALARIAE									
				CASOS					Tasa * 100.000 Hb				
				2019	2020	2021	2022	2023	2019	2020	2021	2022	2023
52079	6	TEL	Barbacoas	0	0	0	0	0	0,0	0,0	0,0	0,0	0,0
52250	18	SAN	El Charco	0	0	0	0	0	0,0	0,0	0,0	0,0	0,0
52520	23	PAS	Francisco Pizarro	0	0	0	0	0	0,0	0,0	0,0	0,0	0,0
52390	34	SAN	La Tola	0	0	0	0	0	0,0	0,0	0,0	0,0	0,0
52427	39	TEL	Magüi Payan	0	0	0	0	0	0,0	0,0	0,0	0,0	0,0
52473	41	SAN	Mosquera	0	0	0	0	0	0,0	0,0	0,0	0,0	0,0
52490	43	SAN	Olaya Herrera	0	0	0	0	0	0,0	0,0	0,0	0,0	0,0
52621	51	TEL	Roberto Payán	0	0	0	0	0	0,0	0,0	0,0	0,0	0,0
52696	57	SAN	Santa Bárbara	0	0	0	0	0	0,0	0,0	0,0	0,0	0,0
52835	62	PAS	Tumaco	0	0	0	0	0	0,0	0,0	0,0	0,0	0,0
TOTAL ZONA PACIFICA				0	0	0	0	0	0,0	0,0	0,0	0,0	0,0
TOTAL DEPARTAMENTO				0	0	0	0	0	0,0	0,0	0,0	0,0	0,0

NOTA: Para el evento Malaria, la población a riesgo es la población urbana y rural que reside a menos de 1.600 msnm.

MALARIA ZONA PACIFICA
DEPARTAMENTO DE NARIÑO - AÑO 2013 A 2023

Fuente: Subdirección de Salud Pública - SIVIGILA - Oficina de Epidemiología - IDSN

Código DANE	#	Región	Municipios	MALARIA VIVAX									
				CASOS					Tasa * 100.000 Hb				
				2019	2020	2021	2022	2023	2019	2020	2021	2022	2023
52079	6	TEL	Barbacoas	237	233	224	87	30	421,7	408,2	388,7	150,2	51,5
52250	18	SAN	El Charco	100	153	172	137	93	443,9	671,6	752,5	595,5	402,6
52520	23	PAS	Francisco Pizarro	2	8	76	33	15	14,1	55,0	517,9	223,4	100,9
52390	34	SAN	La Tola	46	210	136	139	60	618,2	2.789,6	1.798,2	1.830,2	783,2
52427	39	TEL	Magüi Payan	26	82	68	152	103	103,1	322,3	264,4	588,0	396,4
52473	41	SAN	Mosquera	40	73	381	712	407	325,7	594,2	3.074,3	5.713,8	3.243,8
52490	43	SAN	Olaya Herrera	226	217	267	430	497	893,9	840,7	1.028,1	1.646,9	1.891,2
52621	51	TEL	Roberto Payán	127	210	182	163	204	1.001,5	1.621,9	1.391,1	1.238,7	1.539,7
52696	57	SAN	Santa Bárbara	13	24	71	26	80	97,5	174,3	510,9	186,0	569,0
52835	62	PAS	Tumaco	119	130	286	436	419	46,5	50,0	108,9	165,2	157,8
TOTAL ZONA PACIFICA				936	1.340	1.863	2.315	1.908	210,4	296,3	408,2	504,5	413,3
TOTAL DEPARTAMENTO				974	1.395	2.350	2.783	2.188	164,8	231,6	387,0	455,8	356,1

Código DANE	#	Región	Municipios	MALARIA COMPLICADA									
				CASOS					Tasa * 100.000 Hb				
				2019	2020	2021	2022	2023	2019	2020	2021	2022	2023
52079	6	TEL	Barbacoas	26	30	16	4	24	46,3	52,6	27,8	6,9	41,2
52250	18	SAN	El Charco	3	32	8	3	4	13,3	140,5	35,0	13,0	17,3
52520	23	PAS	Francisco Pizarro	0	1	11	0	5	0,0	6,9	75,0	0,0	33,6
52390	34	SAN	La Tola	0	0	2	0	1	0,0	0,0	26,4	0,0	13,1
52427	39	TEL	Magüi Payan	4	11	10	5	7	15,9	43,2	38,9	19,3	26,9
52473	41	SAN	Mosquera	1	7	0	3	8	8,1	57,0	0,0	24,1	63,8
52490	43	SAN	Olaya Herrera	9	8	7	14	6	35,6	31,0	27,0	53,6	22,8
52621	51	TEL	Roberto Payán	4	1	3	3	0	31,5	7,7	22,9	22,8	0,0
52696	57	SAN	Santa Bárbara	0	10	21	5	2	0,0	72,6	151,1	35,8	14,2
52835	62	PAS	Tumaco	108	118	129	87	117	42,2	45,4	49,1	33,0	44,1
TOTAL ZONA PACIFICA				155	218	207	124	174	34,8	48,2	45,4	27,0	37,7
TOTAL DEPARTAMENTO				171	244	248	143	195	28,9	40,5	40,8	23,4	31,7

Código DANE	#	Región	Municipios	MALARIA TOTAL DEPARTAMENTO									
				CASOS					IPA * 1.000 HB				
				2019	2020	2021	2022	2023	2019	2020	2021	2022	2023
52079	6	TEL	Barbacoas	3.924	2.767	1.782	445	1.579	69,8	48,5	30,9	7,7	27,1
52250	18	SAN	El Charco	2.257	1.992	1.883	913	732	100,2	87,4	82,4	39,7	31,7
52520	23	PAS	Francisco Pizarro	191	594	476	155	96	13,5	40,8	32,4	10,5	6,5
52390	34	SAN	La Tola	253	587	600	310	131	34,0	78,0	79,3	40,8	17,1
52427	39	TEL	Magüi Payan	1.032	2.218	1.399	639	717	40,9	87,2	54,4	24,7	27,6
52473	41	SAN	Mosquera	838	1.437	1.407	1.043	671	68,2	117,0	113,5	83,7	53,5
52490	43	SAN	Olaya Herrera	2.596	1.809	3.272	3.213	1.487	102,7	70,1	126,0	123,1	56,6
52621	51	TEL	Roberto Payán	2.382	2.939	1.863	955	1.751	187,8	227,0	142,4	72,6	132,2
52696	57	SAN	Santa Bárbara	601	746	570	236	186	45,1	54,2	41,0	16,9	13,2
52835	62	PAS	Tumaco	1.992	1.961	2.452	1.896	1.520	7,8	7,5	9,3	7,2	5,7
TOTAL ZONA PACIFICA				16.066	17.050	15.704	9.805	8.870	36,1	37,7	34,4	21,4	19,2
TOTAL DEPARTAMENTO				16.526	17.369	16.400	10.335	9.184	28,0	28,8	27,0	16,9	14,9

NOTA: Para el evento Malaria, la población a riesgo es la población urbana y rural que reside a menos de 1.600 msnm.

MORTALIDAD POR MALARIA
DEPARTAMENTO DE NARIÑO - AÑO 2019 A 2023
Fuente: Subdirección de Salud Pública - SIVIGILA - Oficina de Epidemiología - IDSN

Código DANE	#	Región	Municipios	MORTALIDAD POR MALARIA										TENDENCIA
				No. De Casos					TASA * 100,000 HB					
				2019	2020	2021	2022	2023	2019	2020	2021	2022	2023	
52001	1	CEN	Pasto	0	0	0	0	0	N/A	N/A	N/A	N/A	N/A	
52019	2	RIO	Albán	0	0	0	0	0	N/A	N/A	N/A	N/A	N/A	
52022	3	EXP	Aldana	0	0	0	0	0	N/A	N/A	N/A	N/A	N/A	
52036	4	OCC	Ancuya	0	0	0	0	0	0,0	0,0	0,0	0,0	0,0	
52051	5	JUA	Arboleda	0	0	0	0	0	N/A	N/A	N/A	N/A	N/A	
52079	6	TEL	Barbacoas	0	2	0	0	0	0,0	3,5	0,0	0,0	0,0	
52083	7	RIO	Belén	0	0	0	0	0	N/A	N/A	N/A	N/A	N/A	
52110	8	JUA	Buesaco	0	0	0	0	0	N/A	N/A	N/A	N/A	N/A	
52694	9	JUA	Cartago	0	0	0	0	0	N/A	N/A	N/A	N/A	N/A	
52240	10	CEN	Chachagüí	0	0	0	0	0	N/A	N/A	N/A	N/A	N/A	
52203	11	RIO	Colón Genova	0	0	0	0	0	N/A	N/A	N/A	N/A	N/A	
52207	12	OCC	Consacá	0	0	0	0	0	N/A	N/A	N/A	N/A	N/A	
52210	13	EXP	Contadero	0	0	0	0	0	N/A	N/A	N/A	N/A	N/A	
52215	14	EXP	Córdoba	0	0	0	0	0	N/A	N/A	N/A	N/A	N/A	
52224	15	EXP	Cuaspud	0	0	0	0	0	N/A	N/A	N/A	N/A	N/A	
52227	16	EXP	Cumbal	0	0	0	0	0	N/A	N/A	N/A	N/A	N/A	
52233	17	COR	Cumbitara	0	0	0	0	0	0,0	0,0	0,0	0,0	0,0	
52250	18	SAN	El Charco	0	1	0	0	0	0,0	4,4	0,0	0,0	0,0	
52254	19	GUA	El Peñol	0	0	0	0	0	N/A	N/A	N/A	N/A	N/A	
52256	20	COR	El Rosario	0	0	0	0	0	0,0	0,0	0,0	0,0	0,0	
52258	21	RIO	El Tablón de Gómez	0	0	0	0	0	0,0	0,0	0,0	0,0	0,0	
52260	22	GUA	El Tambo	0	0	0	0	0	N/A	N/A	N/A	N/A	N/A	
52520	23	PAS	Francisco Pizarro	0	0	0	0	0	0,0	0,0	0,0	0,0	0,0	
52287	24	EXP	Funes	0	0	0	0	0	N/A	N/A	N/A	N/A	N/A	
52317	25	EXP	Guachucal	0	0	0	0	0	N/A	N/A	N/A	N/A	N/A	
52320	26	SAB	Guaitarilla	0	0	0	0	0	N/A	N/A	N/A	N/A	N/A	
52323	27	EXP	Gualmatán	0	0	0	0	0	N/A	N/A	N/A	N/A	N/A	
52352	28	EXP	Iles	0	0	0	0	0	N/A	N/A	N/A	N/A	N/A	
52354	29	SAB	Imués	0	0	0	0	0	N/A	N/A	N/A	N/A	N/A	
52356	30	EXP	Ipiales	0	0	0	0	0	N/A	N/A	N/A	N/A	N/A	
52378	31	RIO	La Cruz	0	0	0	0	0	N/A	N/A	N/A	N/A	N/A	
52381	32	CEN	La Florida	0	0	0	0	0	N/A	N/A	N/A	N/A	N/A	
52385	33	GUA	La Llanada	0	0	0	0	0	N/A	N/A	N/A	N/A	N/A	
52390	34	SAN	La Tola	0	0	0	0	0	0,0	0,0	0,0	0,0	0,0	
52399	35	JUA	La Unión	0	0	0	0	0	N/A	N/A	N/A	N/A	N/A	
52405	36	COR	Leiva	0	0	0	0	0	0,0	0,0	0,0	0,0	0,0	
52411	37	OCC	Linares	0	0	0	0	0	0,0	0,0	0,0	0,0	0,0	
52418	38	GUA	Los Andes	0	0	0	0	0	0,0	0,0	0,0	0,0	0,0	
52427	39	TEL	Magüi Payan	0	0	0	0	0	0,0	0,0	0,0	0,0	0,0	
52435	40	PIE	Mallama	0	0	0	0	0	N/A	N/A	N/A	N/A	N/A	
52473	41	SAN	Mosquera	0	0	0	0	1	0,0	0,0	0,0	0,0	8,0	
52480	42	CEN	Nariño	0	0	0	0	0	N/A	N/A	N/A	N/A	N/A	
52490	43	SAN	Olaya Herrera	0	0	0	1	0	0,0	0,0	0,0	3,8	0,0	
52506	44	SAB	Ospina	0	0	0	0	0	N/A	N/A	N/A	N/A	N/A	
52540	45	COR	Policarpa	0	1	0	0	0	0,0	9,9	0,0	0,0	0,0	
52560	46	EXP	Potosí	0	0	0	0	0	N/A	N/A	N/A	N/A	N/A	
52565	47	ABA	Providencia	0	0	0	0	0	N/A	N/A	N/A	N/A	N/A	
52573	48	EXP	Puerres	0	0	0	0	0	N/A	N/A	N/A	N/A	N/A	
52585	49	EXP	Pupiales	0	0	0	0	0	N/A	N/A	N/A	N/A	N/A	
52612	50	PIE	Ricaurte	0	0	0	0	0	0,0	0,0	0,0	0,0	0,0	
52621	51	TEL	Roberto Payán	0	0	0	0	0	0,0	0,0	0,0	0,0	0,0	
52678	52	ABA	Samaniego	0	0	0	0	0	0,0	0,0	0,0	0,0	0,0	
52685	53	RIO	San Bernardo	0	0	0	0	0	N/A	N/A	N/A	N/A	N/A	
52687	54	JUA	San Lorenzo	0	0	0	0	0	N/A	N/A	N/A	N/A	N/A	
52693	55	RIO	San Pablo	0	0	0	0	0	N/A	N/A	N/A	N/A	N/A	
52683	56	OCC	Sandoná	0	0	0	0	0	N/A	N/A	N/A	N/A	N/A	
52696	57	SAN	Santa Bárbara	0	0	0	1	0	0,0	0,0	0,0	7,2	0,0	
52699	58	ABA	Santacruz	0	0	0	0	0	N/A	N/A	N/A	N/A	N/A	
52720	59	SAB	Sapuyes	0	0	0	0	0	N/A	N/A	N/A	N/A	N/A	
52786	60	COR	Taminango	0	0	0	0	0	0,0	0,0	0,0	0,0	0,0	
52788	61	CEN	Tangua	0	0	0	0	0	N/A	N/A	N/A	N/A	N/A	
52835	62	PAS	Tumaco	0	0	0	1	0	0,0	0,0	0,0	0,4	0,0	
52838	63	SAB	Túquerres	0	0	0	0	0	N/A	N/A	N/A	N/A	N/A	
52885	64	CEN	Yacuanquer	0	0	0	0	0	N/A	N/A	N/A	N/A	N/A	
TOTAL DEPARTAMENTO				0	4	0	3	1	0,0	0,7	0,0	0,5	0,2	

NOTA: Para el evento Malaria, la población a riesgo es la población urbana y rural que reside a menos de 1.600 msnm.

TUBERCULOSIS
DEPARTAMENTO DE NARIÑO - AÑO 2019 A 2023
Fuente: Subdirección de Salud Pública - SIVIGILA - Oficina de Epidemiología - IDSN

Código DANE	#	Región	Municipios	TUBERCULOSIS										TENDENCIA
				No. De Casos					TASA * 100,000 HB					
				2019	2020	2021	2022	2023	2019	2020	2021	2022	2023	
52001	1	CEN	Pasto	36	22	38	35	55	9,2	5,5	9,4	8,6	13,4	
52019	2	RIO	Albán	2	0	0	0	1	21,2	0,0	0,0	0,0	10,0	
52022	3	EXP	Aldana	0	0	0	0	0	0,0	0,0	0,0	0,0	0,0	
52036	4	OCC	Ancuya	0	0	0	0	1	0,0	0,0	0,0	0,0	11,0	
52051	5	JUA	Arboleda	1	0	0	0	1	11,9	0,0	0,0	0,0	11,1	
52079	6	TEL	Barbacoas	10	5	8	7	20	17,8	8,8	13,9	12,1	34,3	
52083	7	RIO	Belén	0	0	0	1	0	0,0	0,0	0,0	15,2	0,0	
52110	8	JUA	Buesaco	2	1	1	0	0	8,4	4,1	4,1	0,0	0,0	
52694	9	JUA	Cartago	2	0	0	0	0	29,3	0,0	0,0	0,0	0,0	
52240	10	CEN	Chachagüí	2	0	0	0	1	13,0	0,0	0,0	0,0	6,3	
52203	11	RIO	Colón Genova	1	0	1	0	0	11,9	0,0	11,5	0,0	0,0	
52207	12	OCC	Consacá	0	2	2	0	1	0,0	14,2	14,1	0,0	6,9	
52210	13	EXP	Contadero	0	1	0	0	1	0,0	13,5	0,0	0,0	13,2	
52215	14	EXP	Córdoba	1	0	0	1	2	6,5	0,0	0,0	6,2	12,3	
52224	15	EXP	Cuaspud	2	0	0	1	0	21,7	0,0	0,0	10,4	0,0	
52227	16	EXP	Cumbal	0	1	1	0	2	0,0	2,6	2,6	0,0	5,2	
52233	17	COR	Cumbitara	0	2	0	0	0	0,0	33,1	0,0	0,0	0,0	
52250	18	SAN	El Charco	5	1	4	3	2	22,2	4,4	17,5	13,0	8,7	
52254	19	GUA	El Peñol	0	0	1	1	0	0,0	0,0	13,1	13,0	0,0	
52256	20	COR	El Rosario	3	2	2	4	3	24,7	15,9	15,7	31,3	23,4	
52258	21	RIO	El Tablón de Gómez	1	0	0	0	0	7,0	0,0	0,0	0,0	0,0	
52260	22	GUA	El Tambo	0	0	0	0	1	0,0	0,0	0,0	0,0	6,8	
52520	23	PAS	Francisco Pizarro	2	1	0	0	1	14,1	6,9	0,0	0,0	6,7	
52287	24	EXP	Funes	0	0	0	0	1	0,0	0,0	0,0	0,0	13,4	
52317	25	EXP	Guachucal	1	0	0	1	0	5,2	0,0	0,0	4,9	0,0	
52320	26	SAB	Guaitarilla	0	0	2	1	2	0,0	0,0	17,0	8,4	16,8	
52323	27	EXP	Gualmatán	1	0	0	0	1	14,2	0,0	0,0	0,0	13,6	
52352	28	EXP	Iles	0	0	1	0	2	0,0	0,0	12,7	0,0	25,1	
52354	29	SAB	Imués	1	2	1	0	0	13,3	25,7	12,8	0,0	0,0	
52356	30	EXP	Ipiales	11	3	4	7	18	9,5	2,5	3,3	5,8	14,9	
52378	31	RIO	La Cruz	0	0	0	0	2	0,0	0,0	0,0	0,0	10,3	
52381	32	CEN	La Florida	0	1	1	1	1	0,0	9,7	9,7	9,6	9,6	
52385	33	GUA	La Llanada	0	0	1	1	0	0,0	0,0	15,2	15,1	0,0	
52390	34	SAN	La Tola	0	0	1	0	0	0,0	0,0	13,2	0,0	0,0	
52399	35	JUA	La Unión	0	0	4	2	4	0,0	0,0	12,2	6,1	12,0	
52405	36	COR	Leiva	0	3	3	1	2	0,0	30,2	30,0	9,9	19,7	
52411	37	OCC	Linares	0	0	2	0	0	0,0	0,0	19,3	0,0	0,0	
52418	38	GUA	Los Andes	2	0	1	1	0	21,3	0,0	10,4	10,3	0,0	
52427	39	TEL	Magüi Payan	2	2	1	3	0	7,9	7,9	3,9	11,6	0,0	
52435	40	PIE	Mallama	0	0	0	0	0	0,0	0,0	0,0	0,0	0,0	
52473	41	SAN	Mosquera	3	1	0	0	2	24,4	8,1	0,0	0,0	15,9	
52480	42	CEN	Nariño	1	1	0	1	0	23,0	22,6	0,0	22,2	0,0	
52490	43	SAN	Olaya Herrera	1	1	4	2	1	4,0	3,9	15,4	7,7	3,8	
52506	44	SAB	Ospina	0	0	0	0	0	0,0	0,0	0,0	0,0	0,0	
52540	45	COR	Policarpa	1	0	0	0	2	10,2	0,0	0,0	0,0	19,4	
52560	46	EXP	Potosí	1	0	0	0	0	9,8	0,0	0,0	0,0	0,0	
52565	47	ABA	Providencia	0	1	1	0	0	0,0	17,7	17,5	0,0	0,0	
52573	48	EXP	Puerres	1	0	1	2	0	11,8	0,0	11,5	22,7	0,0	
52585	49	EXP	Pupiales	0	0	0	0	1	0,0	0,0	0,0	0,0	5,5	
52612	50	PIE	Ricaurte	1	2	1	3	0	5,0	9,9	4,9	14,7	0,0	
52621	51	TEL	Roberto Payán	0	4	2	3	1	0,0	30,9	15,3	22,8	7,5	
52678	52	ABA	Samaniego	5	0	3	0	1	17,6	0,0	10,1	0,0	3,3	
52685	53	RIO	San Bernardo	1	0	0	0	0	10,9	0,0	0,0	0,0	0,0	
52687	54	JUA	San Lorenzo	3	0	1	0	0	16,3	0,0	5,3	0,0	0,0	
52693	55	RIO	San Pablo	0	1	1	0	0	0,0	6,4	6,4	0,0	0,0	
52683	56	OCC	Sandoná	5	1	0	0	5	24,8	4,8	0,0	0,0	23,5	
52696	57	SAN	Santa Bárbara	0	1	0	1	3	0,0	7,3	0,0	7,2	21,3	
52699	58	ABA	Santacruz	1	0	1	3	4	9,1	0,0	9,0	26,8	35,4	
52720	59	SAB	Sapuyes	0	0	0	1	0	0,0	0,0	0,0	13,2	0,0	
52786	60	COR	Taminango	3	1	1	2	2	16,8	5,5	5,5	10,9	10,8	
52788	61	CEN	Tangua	1	0	0	0	1	7,5	0,0	0,0	0,0	7,1	
52835	62	PAS	Tumaco	55	36	42	76	67	21,5	13,8	16,0	28,8	25,2	
52838	63	SAB	Túquerres	2	1	5	3	7	4,5	2,2	10,9	6,5	15,1	
52885	64	CEN	Yacuanquer	1	0	0	0	1	9,1	0,0	0,0	0,0	8,8	
TOTAL DEPARTAMENTO				174	100	143	168	223	10,7	6,0	8,5	9,9	13,1	

NOTA: ºA partir del año 2014, se unifico bajo un mismo código (TUBERCULOSIS - evento 815) los eventos: Meningitis tuberculosa, Tuberculosis extrapulmonar y Tuberculosis pulmonar.
(Apartir del año 2018, TUBERCULOSIS y TUBERCULOSIS FARMACORESISTENTE se maneja con el código INS 813.

TUBERCULOSIS FARMACORESISTENTE
DEPARTAMENTO DE NARIÑO - AÑO 2019 A 2023
Fuente: Subdirección de Salud Pública - SIVIGILA - Oficina de Epidemiología - IDSN

Código DANE	#	Región	Municipios	TUBERCULOSIS FARMACORESISTENTE										TENDENCIA
				No. De Casos					TASA * 100,000 HB					
				2019	2020	2021	2022	2023	2019	2020	2021	2022	2023	
52001	1	CEN	Pasto	1	1	1	2	2	0,3	0,2	0,2	0,5	0,5	
52019	2	RIO	Albán	0	0	0	0	0	0,0	0,0	0,0	0,0	0,0	
52022	3	EXP	Aldana	0	0	0	0	0	0,0	0,0	0,0	0,0	0,0	
52036	4	OCC	Ancuya	0	0	0	0	1	0,0	0,0	0,0	0,0	11,0	
52051	5	JUA	Arboleda	0	0	0	0	0	0,0	0,0	0,0	0,0	0,0	
52079	6	TEL	Barbacoas	0	0	0	0	0	0,0	0,0	0,0	0,0	0,0	
52083	7	RIO	Belén	0	0	0	0	0	0,0	0,0	0,0	0,0	0,0	
52110	8	JUA	Buesaco	0	0	0	0	0	0,0	0,0	0,0	0,0	0,0	
52694	9	JUA	Cartago	0	0	0	0	0	0,0	0,0	0,0	0,0	0,0	
52240	10	CEN	Chachagüí	0	0	0	0	0	0,0	0,0	0,0	0,0	0,0	
52203	11	RIO	Colón Genova	0	0	0	0	0	0,0	0,0	0,0	0,0	0,0	
52207	12	OCC	Consacá	0	0	0	0	0	0,0	0,0	0,0	0,0	0,0	
52210	13	EXP	Contadero	0	0	0	0	0	0,0	0,0	0,0	0,0	0,0	
52215	14	EXP	Córdoba	0	0	0	0	0	0,0	0,0	0,0	0,0	0,0	
52224	15	EXP	Cuaspud	0	0	0	0	0	0,0	0,0	0,0	0,0	0,0	
52227	16	EXP	Cumbal	0	0	0	0	0	0,0	0,0	0,0	0,0	0,0	
52233	17	COR	Cumbitara	0	1	1	0	0	0,0	16,5	16,5	0,0	0,0	
52250	18	SAN	El Charco	0	0	0	0	0	0,0	0,0	0,0	0,0	0,0	
52254	19	GUA	El Peñol	0	0	1	0	0	0,0	0,0	13,1	0,0	0,0	
52256	20	COR	El Rosario	0	0	0	0	0	0,0	0,0	0,0	0,0	0,0	
52258	21	RIO	El Tablón de Gómez	0	0	0	0	0	0,0	0,0	0,0	0,0	0,0	
52260	22	GUA	El Tambo	0	0	0	0	0	0,0	0,0	0,0	0,0	0,0	
52520	23	PAS	Francisco Pizarro	0	0	0	0	0	0,0	0,0	0,0	0,0	0,0	
52287	24	EXP	Funes	0	0	0	0	0	0,0	0,0	0,0	0,0	0,0	
52317	25	EXP	Guachucal	0	0	0	0	0	0,0	0,0	0,0	0,0	0,0	
52320	26	SAB	Guaitarilla	0	0	0	0	0	0,0	0,0	0,0	0,0	0,0	
52323	27	EXP	Gualmatán	0	0	0	0	0	0,0	0,0	0,0	0,0	0,0	
52352	28	EXP	Iles	0	0	0	0	0	0,0	0,0	0,0	0,0	0,0	
52354	29	SAB	Imués	0	0	0	0	0	0,0	0,0	0,0	0,0	0,0	
52356	30	EXP	Ipiales	0	0	0	0	0	0,0	0,0	0,0	0,0	0,0	
52378	31	RIO	La Cruz	0	0	0	0	0	0,0	0,0	0,0	0,0	0,0	
52381	32	CEN	La Florida	0	0	0	0	0	0,0	0,0	0,0	0,0	0,0	
52385	33	GUA	La Llanada	0	0	0	0	0	0,0	0,0	0,0	0,0	0,0	
52390	34	SAN	La Tola	0	0	0	0	0	0,0	0,0	0,0	0,0	0,0	
52399	35	JUA	La Unión	0	0	0	0	0	0,0	0,0	0,0	0,0	0,0	
52405	36	COR	Leiva	0	0	0	0	0	0,0	0,0	0,0	0,0	0,0	
52411	37	OCC	Linares	0	0	0	0	0	0,0	0,0	0,0	0,0	0,0	
52418	38	GUA	Los Andes	0	0	0	0	0	0,0	0,0	0,0	0,0	0,0	
52427	39	TEL	Magüi Payan	0	0	0	0	0	0,0	0,0	0,0	0,0	0,0	
52435	40	PIE	Mallama	0	0	0	0	0	0,0	0,0	0,0	0,0	0,0	
52473	41	SAN	Mosquera	0	0	0	0	0	0,0	0,0	0,0	0,0	0,0	
52480	42	CEN	Nariño	0	0	0	0	0	0,0	0,0	0,0	0,0	0,0	
52490	43	SAN	Olaya Herrera	0	1	0	0	0	0,0	3,9	0,0	0,0	0,0	
52506	44	SAB	Ospina	0	0	0	0	0	0,0	0,0	0,0	0,0	0,0	
52540	45	COR	Policarpa	0	0	0	0	1	0,0	0,0	0,0	0,0	9,7	
52560	46	EXP	Potosí	0	0	0	0	0	0,0	0,0	0,0	0,0	0,0	
52565	47	ABA	Providencia	0	0	0	0	0	0,0	0,0	0,0	0,0	0,0	
52573	48	EXP	Puerres	0	0	0	0	0	0,0	0,0	0,0	0,0	0,0	
52585	49	EXP	Pupiales	0	0	0	0	0	0,0	0,0	0,0	0,0	0,0	
52612	50	PIE	Ricaurte	0	0	0	0	0	0,0	0,0	0,0	0,0	0,0	
52621	51	TEL	Roberto Payán	0	0	0	0	0	0,0	0,0	0,0	0,0	0,0	
52678	52	ABA	Samaniego	0	0	0	0	0	0,0	0,0	0,0	0,0	0,0	
52685	53	RIO	San Bernardo	0	0	0	0	0	0,0	0,0	0,0	0,0	0,0	
52687	54	JUA	San Lorenzo	0	0	0	0	0	0,0	0,0	0,0	0,0	0,0	
52693	55	RIO	San Pablo	0	0	0	0	0	0,0	0,0	0,0	0,0	0,0	
52683	56	OCC	Sandoná	0	0	0	0	0	0,0	0,0	0,0	0,0	0,0	
52696	57	SAN	Santa Bárbara	0	0	0	0	0	0,0	0,0	0,0	0,0	0,0	
52699	58	ABA	Santacruz	0	0	0	0	0	0,0	0,0	0,0	0,0	0,0	
52720	59	SAB	Sapuyes	0	0	0	0	0	0,0	0,0	0,0	0,0	0,0	
52786	60	COR	Taminango	0	0	0	0	0	0,0	0,0	0,0	0,0	0,0	
52788	61	CEN	Tangua	0	0	0	0	0	0,0	0,0	0,0	0,0	0,0	
52835	62	PAS	Tumaco	3	5	4	2	3	1,2	1,9	1,5	0,8	1,1	
52838	63	SAB	Túquerres	0	0	0	0	0	0,0	0,0	0,0	0,0	0,0	
52885	64	CEN	Yacuanquer	0	0	0	0	0	0,0	0,0	0,0	0,0	0,0	
TOTAL DEPARTAMENTO				4	8	7	4	7	0,2	0,5	0,4	0,2	0,4	

TUBERCULOSIS EXTRAPULMONAR
DEPARTAMENTO DE NARIÑO - AÑO 2019 A 2023
Fuente: Subdirección de Salud Pública - SIVIGILA - Oficina de Epidemiología - IDSN

Código DANE	#	Región	Municipios	TUBERCULOSIS EXTRAPULMONAR										TENDENCIA
				No. De Casos					TASA * 100,000 HB					
				2019	2020	2021	2022	2023	2019	2020	2021	2022	2023	
52001	1	CEN	Pasto	15	6	15	6	21	3,8	1,5	3,7	1,5	5,1	
52019	2	RIO	Albán	0	0	0	0	1	0,0	0,0	0,0	0,0	10,0	
52022	3	EXP	Aldana	0	0	0	0	0	0,0	0,0	0,0	0,0	0,0	
52036	4	OCC	Ancuya	0	0	0	0	1	0,0	0,0	0,0	0,0	11,0	
52051	5	JUA	Arboleda	1	0	0	0	0	11,9	0,0	0,0	0,0	0,0	
52079	6	TEL	Barbacoas	1	0	3	0	0	1,8	0,0	5,2	0,0	0,0	
52083	7	RIO	Belén	0	0	0	1	0	0,0	0,0	0,0	15,2	0,0	
52110	8	JUA	Buesaco	1	0	0	0	0	4,2	0,0	0,0	0,0	0,0	
52694	9	JUA	Cartago	1	0	0	0	0	14,6	0,0	0,0	0,0	0,0	
52240	10	CEN	Chachagüí	1	0	0	0	0	6,5	0,0	0,0	0,0	0,0	
52203	11	RIO	Colón Genova	1	0	0	0	0	11,9	0,0	0,0	0,0	0,0	
52207	12	OCC	Consacá	0	0	1	0	0	0,0	0,0	7,0	0,0	0,0	
52210	13	EXP	Contadero	0	0	0	0	0	0,0	0,0	0,0	0,0	0,0	
52215	14	EXP	Córdoba	0	0	0	0	2	0,0	0,0	0,0	0,0	12,3	
52224	15	EXP	Cuaspud	2	0	0	0	0	21,7	0,0	0,0	0,0	0,0	
52227	16	EXP	Cumbal	0	1	0	0	0	0,0	2,6	0,0	0,0	0,0	
52233	17	COR	Cumbitara	0	0	0	0	0	0,0	0,0	0,0	0,0	0,0	
52250	18	SAN	El Charco	2	0	0	0	0	8,9	0,0	0,0	0,0	0,0	
52254	19	GUA	El Peñol	0	0	0	0	0	0,0	0,0	0,0	0,0	0,0	
52256	20	COR	El Rosario	0	0	1	3	0	0,0	0,0	7,9	23,5	0,0	
52258	21	RIO	El Tablón de Gómez	1	0	0	0	0	7,0	0,0	0,0	0,0	0,0	
52260	22	GUA	El Tambo	0	0	0	0	0	0,0	0,0	0,0	0,0	0,0	
52520	23	PAS	Francisco Pizarro	0	0	0	0	0	0,0	0,0	0,0	0,0	0,0	
52287	24	EXP	Funes	0	0	0	0	0	0,0	0,0	0,0	0,0	0,0	
52317	25	EXP	Guachucal	1	0	0	0	0	5,2	0,0	0,0	0,0	0,0	
52320	26	SAB	Guaitarilla	0	0	2	1	0	0,0	0,0	17,0	8,4	0,0	
52323	27	EXP	Gualmatán	0	0	0	0	0	0,0	0,0	0,0	0,0	0,0	
52352	28	EXP	Iles	0	0	1	0	0	0,0	0,0	12,7	0,0	0,0	
52354	29	SAB	Imués	0	1	1	0	0	0,0	12,9	12,8	0,0	0,0	
52356	30	EXP	Ipiales	5	2	1	2	3	4,3	1,7	0,8	1,7	2,5	
52378	31	RIO	La Cruz	0	0	0	0	0	0,0	0,0	0,0	0,0	0,0	
52381	32	CEN	La Florida	0	1	1	1	0	0,0	9,7	9,7	9,6	0,0	
52385	33	GUA	La Llanada	0	0	1	0	0	0,0	0,0	15,2	0,0	0,0	
52390	34	SAN	La Tola	0	0	0	0	0	0,0	0,0	0,0	0,0	0,0	
52399	35	JUA	La Unión	0	0	1	1	1	0,0	0,0	3,0	3,0	3,0	
52405	36	COR	Leiva	0	1	1	0	0	0,0	10,1	10,0	0,0	0,0	
52411	37	OCC	Linares	0	0	1	0	0	0,0	0,0	9,6	0,0	0,0	
52418	38	GUA	Los Andes	1	0	0	0	0	10,7	0,0	0,0	0,0	0,0	
52427	39	TEL	Magüi Payan	0	0	0	1	0	0,0	0,0	0,0	3,9	0,0	
52435	40	PIE	Mallama	0	0	0	0	0	0,0	0,0	0,0	0,0	0,0	
52473	41	SAN	Mosquera	0	0	0	0	0	0,0	0,0	0,0	0,0	0,0	
52480	42	CEN	Nariño	0	1	0	0	0	0,0	22,6	0,0	0,0	0,0	
52490	43	SAN	Olaya Herrera	0	0	0	0	0	0,0	0,0	0,0	0,0	0,0	
52506	44	SAB	Ospina	0	0	0	0	0	0,0	0,0	0,0	0,0	0,0	
52540	45	COR	Policarpa	0	0	0	0	0	0,0	0,0	0,0	0,0	0,0	
52560	46	EXP	Potosí	0	0	0	0	0	0,0	0,0	0,0	0,0	0,0	
52565	47	ABA	Providencia	0	0	1	0	0	0,0	0,0	17,5	0,0	0,0	
52573	48	EXP	Puerres	1	0	0	0	0	11,8	0,0	0,0	0,0	0,0	
52585	49	EXP	Pupiales	0	0	0	0	0	0,0	0,0	0,0	0,0	0,0	
52612	50	PIE	Ricaurte	0	0	1	1	0	0,0	0,0	4,9	4,9	0,0	
52621	51	TEL	Roberto Payán	0	0	0	0	0	0,0	0,0	0,0	0,0	0,0	
52678	52	ABA	Samaniego	2	0	0	0	0	7,0	0,0	0,0	0,0	0,0	
52685	53	RIO	San Bernardo	0	0	0	0	0	0,0	0,0	0,0	0,0	0,0	
52687	54	JUA	San Lorenzo	3	0	1	0	0	16,3	0,0	5,3	0,0	0,0	
52693	55	RIO	San Pablo	0	1	0	0	0	0,0	6,4	0,0	0,0	0,0	
52683	56	OCC	Sandoná	3	1	0	0	0	14,9	4,8	0,0	0,0	0,0	
52696	57	SAN	Santa Bárbara	0	0	0	0	0	0,0	0,0	0,0	0,0	0,0	
52699	58	ABA	Santacruz	0	0	0	0	0	0,0	0,0	0,0	0,0	0,0	
52720	59	SAB	Sapuyes	0	0	0	1	0	0,0	0,0	0,0	13,2	0,0	
52786	60	COR	Taminango	0	1	0	0	0	0,0	5,5	0,0	0,0	0,0	
52788	61	CEN	Tangua	1	0	0	0	0	7,5	0,0	0,0	0,0	0,0	
52835	62	PAS	Tumaco	9	5	5	8	6	3,5	1,9	1,9	3,0	2,3	
52838	63	SAB	Túquerres	2	0	1	2	1	4,5	0,0	2,2	4,3	2,2	
52885	64	CEN	Yacuanquer	1	0	0	0	1	9,1	0,0	0,0	0,0	8,8	
TOTAL DEPARTAMENTO				55	21	39	28	37	3,4	1,3	2,3	1,7	2,2	

TUBERCULOSIS PULMONAR
DEPARTAMENTO DE NARIÑO - AÑO 2019 A 2023
Fuente: Subdirección de Salud Pública - SIVIGILA - Oficina de Epidemiología - IDSN

Código DANE	#	Región	Municipios	TUBERCULOSIS PULMONAR										TENDENCIA
				No. De Casos					TASA * 100,000 HB					
				2019	2020	2021	2022	2023	2019	2020	2021	2022	2023	
52001	1	CEN	Pasto	22	17	24	31	36	5,6	4,2	5,9	7,6	8,8	
52019	2	RIO	Albán	2	0	0	0	0	21,2	0,0	0,0	0,0	0,0	
52022	3	EXP	Aldana	0	0	0	0	0	0,0	0,0	0,0	0,0	0,0	
52036	4	OCC	Ancuya	0	0	0	0	1	0,0	0,0	0,0	0,0	11,0	
52051	5	JUA	Arboleda	0	0	0	0	1	0,0	0,0	0,0	0,0	11,1	
52079	6	TEL	Barbacoas	9	5	5	7	20	16,0	8,8	8,7	12,1	34,3	
52083	7	RIO	Belén	0	0	0	0	0	0,0	0,0	0,0	0,0	0,0	
52110	8	JUA	Buesaco	1	1	1	0	0	4,2	4,1	4,1	0,0	0,0	
52694	9	JUA	Cartago	1	0	0	0	0	14,6	0,0	0,0	0,0	0,0	
52240	10	CEN	Chachagüí	1	0	0	0	1	6,5	0,0	0,0	0,0	6,3	
52203	11	RIO	Colón Genova	0	0	1	0	0	0,0	0,0	11,5	0,0	0,0	
52207	12	OCC	Consacá	0	2	1	0	1	0,0	14,2	7,0	0,0	6,9	
52210	13	EXP	Contadero	0	1	0	0	1	0,0	13,5	0,0	0,0	13,2	
52215	14	EXP	Córdoba	1	0	0	1	0	6,5	0,0	0,0	6,2	0,0	
52224	15	EXP	Cuaspud	0	0	0	1	0	0,0	0,0	0,0	10,4	0,0	
52227	16	EXP	Cumbal	0	0	1	0	2	0,0	0,0	2,6	0,0	5,2	
52233	17	COR	Cumbitara	0	3	1	0	0	0,0	49,6	16,5	0,0	0,0	
52250	18	SAN	El Charco	3	1	4	3	2	13,3	4,4	17,5	13,0	8,7	
52254	19	GUA	El Peñol	0	0	2	1	0	0,0	0,0	26,3	13,0	0,0	
52256	20	COR	El Rosario	3	2	1	1	3	24,7	15,9	7,9	7,8	23,4	
52258	21	RIO	El Tablón de Gómez	0	0	0	0	0	0,0	0,0	0,0	0,0	0,0	
52260	22	GUA	El Tambo	0	0	0	0	1	0,0	0,0	0,0	0,0	6,8	
52520	23	PAS	Francisco Pizarro	2	1	0	0	1	14,1	6,9	0,0	0,0	6,7	
52287	24	EXP	Funes	0	0	0	0	1	0,0	0,0	0,0	0,0	13,4	
52317	25	EXP	Guachucal	0	0	0	1	0	0,0	0,0	0,0	4,9	0,0	
52320	26	SAB	Guaitarilla	0	0	0	0	2	0,0	0,0	0,0	0,0	16,8	
52323	27	EXP	Gualmatán	1	0	0	0	1	14,2	0,0	0,0	0,0	13,6	
52352	28	EXP	Iles	0	0	0	0	2	0,0	0,0	0,0	0,0	25,1	
52354	29	SAB	Imués	1	1	0	0	0	13,3	12,9	0,0	0,0	0,0	
52356	30	EXP	Ipiales	6	1	3	5	15	5,2	0,8	2,5	4,2	12,4	
52378	31	RIO	La Cruz	0	0	0	0	2	0,0	0,0	0,0	0,0	10,3	
52381	32	CEN	La Florida	0	0	0	0	1	0,0	0,0	0,0	0,0	9,6	
52385	33	GUA	La Llanada	0	0	0	1	0	0,0	0,0	0,0	15,1	0,0	
52390	34	SAN	La Tola	0	0	1	0	0	0,0	0,0	13,2	0,0	0,0	
52399	35	JUA	La Unión	0	0	3	1	3	0,0	0,0	9,1	3,0	9,0	
52405	36	COR	Leiva	0	2	2	1	2	0,0	20,1	20,0	9,9	19,7	
52411	37	OCC	Linares	0	0	1	0	0	0,0	0,0	9,6	0,0	0,0	
52418	38	GUA	Los Andes	1	0	1	1	0	10,7	0,0	10,4	10,3	0,0	
52427	39	TEL	Magüi Payan	2	2	1	2	0	7,9	7,9	3,9	7,7	0,0	
52435	40	PIE	Mallama	0	0	0	0	0	0,0	0,0	0,0	0,0	0,0	
52473	41	SAN	Mosquera	3	1	0	0	2	24,4	8,1	0,0	0,0	15,9	
52480	42	CEN	Nariño	1	0	0	1	0	23,0	0,0	0,0	22,2	0,0	
52490	43	SAN	Olaya Herrera	1	2	4	2	1	4,0	7,7	15,4	7,7	3,8	
52506	44	SAB	Ospina	0	0	0	0	0	0,0	0,0	0,0	0,0	0,0	
52540	45	COR	Policarpa	1	0	0	0	3	10,2	0,0	0,0	0,0	29,1	
52560	46	EXP	Potosí	1	0	0	0	0	9,8	0,0	0,0	0,0	0,0	
52565	47	ABA	Providencia	0	1	0	0	0	0,0	17,7	0,0	0,0	0,0	
52573	48	EXP	Puerres	0	0	1	2	0	0,0	0,0	11,5	22,7	0,0	
52585	49	EXP	Pupiales	0	0	0	0	1	0,0	0,0	0,0	0,0	5,5	
52612	50	PIE	Ricaurte	1	2	0	2	0	5,0	9,9	0,0	9,8	0,0	
52621	51	TEL	Roberto Payán	0	4	2	3	1	0,0	30,9	15,3	22,8	7,5	
52678	52	ABA	Samaniego	3	0	3	0	1	10,6	0,0	10,1	0,0	3,3	
52685	53	RIO	San Bernardo	1	0	0	0	0	10,9	0,0	0,0	0,0	0,0	
52687	54	JUA	San Lorenzo	0	0	0	0	0	0,0	0,0	0,0	0,0	0,0	
52693	55	RIO	San Pablo	0	0	1	0	0	0,0	0,0	6,4	0,0	0,0	
52683	56	OCC	Sandoná	2	0	0	0	5	9,9	0,0	0,0	0,0	23,5	
52696	57	SAN	Santa Bárbara	0	1	0	1	3	0,0	7,3	0,0	7,2	21,3	
52699	58	ABA	Santacruz	1	0	1	3	4	9,1	0,0	9,0	26,8	35,4	
52720	59	SAB	Sapuyes	0	0	0	0	0	0,0	0,0	0,0	0,0	0,0	
52786	60	COR	Taminango	3	0	1	2	2	16,8	0,0	5,5	10,9	10,8	
52788	61	CEN	Tangua	0	0	0	0	1	0,0	0,0	0,0	0,0	7,1	
52835	62	PAS	Tumaco	49	36	41	70	64	19,2	13,8	15,6	26,5	24,1	
52838	63	SAB	Túquerres	0	1	4	1	6	0,0	2,2	8,7	2,2	12,9	
52885	64	CEN	Yacuanquer	0	0	0	0	0	0,0	0,0	0,0	0,0	0,0	
TOTAL DEPARTAMENTO				123	87	111	144	193	7,6	5,2	6,6	8,5	11,4	

TUBERCULOSIS TOTAL
DEPARTAMENTO DE NARIÑO - AÑO 2019 A 2023
Fuente: Subdirección de Salud Pública - SIVIGILA - Oficina de Epidemiología - IDSN

Código DANE	#	Región	Municipios	TUBERCULOSIS TOTAL										TENDENCIA
				No. De Casos					TASA * 100,000 HB					
				2019	2020	2021	2022	2023	2019	2020	2021	2022	2023	
52001	1	CEN	Pasto	37	23	39	37	57	9,4	5,7	9,6	9,1	13,9	
52019	2	RIO	Albán	2	0	0	0	1	21,2	0,0	0,0	0,0	10,0	
52022	3	EXP	Aldana	0	0	0	0	0	0,0	0,0	0,0	0,0	0,0	
52036	4	OCC	Ancuya	0	0	0	0	2	0,0	0,0	0,0	0,0	22,1	
52051	5	JUA	Arboleda	1	0	0	0	1	11,9	0,0	0,0	0,0	11,1	
52079	6	TEL	Barbacoas	10	5	8	7	20	17,8	8,8	13,9	12,1	34,3	
52083	7	RIO	Belén	0	0	0	1	0	0,0	0,0	0,0	15,2	0,0	
52110	8	JUA	Buesaco	2	1	1	0	0	8,4	4,1	4,1	0,0	0,0	
52694	9	JUA	Cartago	2	0	0	0	0	29,3	0,0	0,0	0,0	0,0	
52240	10	CEN	Chachagüí	2	0	0	0	1	13,0	0,0	0,0	0,0	6,3	
52203	11	RIO	Colón Genova	1	0	1	0	0	11,9	0,0	11,5	0,0	0,0	
52207	12	OCC	Consacá	0	2	2	0	1	0,0	14,2	14,1	0,0	6,9	
52210	13	EXP	Contadero	0	1	0	0	1	0,0	13,5	0,0	0,0	13,2	
52215	14	EXP	Córdoba	1	0	0	1	2	6,5	0,0	0,0	6,2	12,3	
52224	15	EXP	Cuaspud	2	0	0	1	0	21,7	0,0	0,0	10,4	0,0	
52227	16	EXP	Cumbal	0	1	1	0	2	0,0	2,6	2,6	0,0	5,2	
52233	17	COR	Cumbitara	0	3	1	0	0	0,0	49,6	16,5	0,0	0,0	
52250	18	SAN	El Charco	5	1	4	3	2	22,2	4,4	17,5	13,0	8,7	
52254	19	GUA	El Peñol	0	0	2	1	0	0,0	0,0	26,3	13,0	0,0	
52256	20	COR	El Rosario	3	2	2	4	3	24,7	15,9	15,7	31,3	23,4	
52258	21	RIO	El Tablón de Gómez	1	0	0	0	0	7,0	0,0	0,0	0,0	0,0	
52260	22	GUA	El Tambo	0	0	0	0	1	0,0	0,0	0,0	0,0	6,8	
52520	23	PAS	Francisco Pizarro	2	1	0	0	1	14,1	6,9	0,0	0,0	6,7	
52287	24	EXP	Funes	0	0	0	0	1	0,0	0,0	0,0	0,0	13,4	
52317	25	EXP	Guachucal	1	0	0	1	0	5,2	0,0	0,0	4,9	0,0	
52320	26	SAB	Guaitarilla	0	0	2	1	2	0,0	0,0	17,0	8,4	16,8	
52323	27	EXP	Gualmatán	1	0	0	0	1	14,2	0,0	0,0	0,0	13,6	
52352	28	EXP	Iles	0	0	1	0	2	0,0	0,0	12,7	0,0	25,1	
52354	29	SAB	Imués	1	2	1	0	0	13,3	25,7	12,8	0,0	0,0	
52356	30	EXP	Ipiales	11	3	4	7	18	9,5	2,5	3,3	5,8	14,9	
52378	31	RIO	La Cruz	0	0	0	0	2	0,0	0,0	0,0	0,0	10,3	
52381	32	CEN	La Florida	0	1	1	1	1	0,0	9,7	9,7	9,6	9,6	
52385	33	GUA	La Llanada	0	0	1	1	0	0,0	0,0	15,2	15,1	0,0	
52390	34	SAN	La Tola	0	0	1	0	0	0,0	0,0	13,2	0,0	0,0	
52399	35	JUA	La Unión	0	0	4	2	4	0,0	0,0	12,2	6,1	12,0	
52405	36	COR	Leiva	0	3	3	1	2	0,0	30,2	30,0	9,9	19,7	
52411	37	OCC	Linares	0	0	2	0	0	0,0	0,0	19,3	0,0	0,0	
52418	38	GUA	Los Andes	2	0	1	1	0	21,3	0,0	10,4	10,3	0,0	
52427	39	TEL	Magüi Payan	2	2	1	3	0	7,9	7,9	3,9	11,6	0,0	
52435	40	PIE	Mallama	0	0	0	0	0	0,0	0,0	0,0	0,0	0,0	
52473	41	SAN	Mosquera	3	1	0	0	2	24,4	8,1	0,0	0,0	15,9	
52480	42	CEN	Nariño	1	1	0	1	0	23,0	22,6	0,0	22,2	0,0	
52490	43	SAN	Olaya Herrera	1	2	4	2	1	4,0	7,7	15,4	7,7	3,8	
52506	44	SAB	Ospina	0	0	0	0	0	0,0	0,0	0,0	0,0	0,0	
52540	45	COR	Policarpa	1	0	0	0	3	10,2	0,0	0,0	0,0	29,1	
52560	46	EXP	Potosí	1	0	0	0	0	9,8	0,0	0,0	0,0	0,0	
52565	47	ABA	Providencia	0	1	1	0	0	0,0	17,7	17,5	0,0	0,0	
52573	48	EXP	Puerres	1	0	1	2	0	11,8	0,0	11,5	22,7	0,0	
52585	49	EXP	Pupiales	0	0	0	0	1	0,0	0,0	0,0	0,0	5,5	
52612	50	PIE	Ricaurte	1	2	1	3	0	5,0	9,9	4,9	14,7	0,0	
52621	51	TEL	Roberto Payán	0	4	2	3	1	0,0	30,9	15,3	22,8	7,5	
52678	52	ABA	Samaniego	5	0	3	0	1	17,6	0,0	10,1	0,0	3,3	
52685	53	RIO	San Bernardo	1	0	0	0	0	10,9	0,0	0,0	0,0	0,0	
52687	54	JUA	San Lorenzo	3	0	1	0	0	16,3	0,0	5,3	0,0	0,0	
52693	55	RIO	San Pablo	0	1	1	0	0	0,0	6,4	6,4	0,0	0,0	
52683	56	OCC	Sandoná	5	1	0	0	5	24,8	4,8	0,0	0,0	23,5	
52696	57	SAN	Santa Bárbara	0	1	0	1	3	0,0	7,3	0,0	7,2	21,3	
52699	58	ABA	Santacruz	1	0	1	3	4	9,1	0,0	9,0	26,8	35,4	
52720	59	SAB	Sapuyes	0	0	0	1	0	0,0	0,0	0,0	13,2	0,0	
52786	60	COR	Taminango	3	1	1	2	2	16,8	5,5	5,5	10,9	10,8	
52788	61	CEN	Tangua	1	0	0	0	1	7,5	0,0	0,0	0,0	7,1	
52835	62	PAS	Tumaco	58	41	46	78	70	22,7	15,8	17,5	29,5	26,4	
52838	63	SAB	Túquerres	2	1	5	3	7	4,5	2,2	10,9	6,5	15,1	
52885	64	CEN	Yacuanquer	1	0	0	0	1	9,1	0,0	0,0	0,0	8,8	
TOTAL DEPARTAMENTO				178	108	150	172	230	10,9	6,5	8,9	10,2	13,5	

ZIKA
DEPARTAMENTO DE NARIÑO - AÑO 2019 A 2023
Fuente: Subdirección de Salud Pública - SIVIGILA - Oficina de Epidemiología - IDSN

Código DANE	#	Región	Municipios	ZIKA										TENDENCIA
				No. De Casos					TASA * 100,000 HB					
				2019	2020	2021	2022	2023	2019	2020	2021	2022	2023	
52001	1	CEN	Pasto	0	0	0	0	0	N/A	N/A	N/A	N/A	N/A	
52019	2	RIO	Albán	0	0	0	0	0	0,0	0,0	0,0	0,0	0,0	
52022	3	EXP	Aldana	0	0	0	0	0	N/A	N/A	N/A	N/A	N/A	
52036	4	OCC	Ancuya	0	0	0	0	0	0,0	0,0	0,0	0,0	0,0	
52051	5	JUA	Arboleda	0	0	0	0	0	0,0	0,0	0,0	0,0	0,0	
52079	6	TEL	Barbacoas	0	0	0	0	0	0,0	0,0	0,0	0,0	0,0	
52083	7	RIO	Belén	0	0	0	0	0	0,0	0,0	0,0	0,0	0,0	
52110	8	JUA	Buesaco	0	0	0	0	0	0,0	0,0	0,0	0,0	0,0	
52694	9	JUA	Cartago	0	0	0	0	0	0,0	0,0	0,0	0,0	0,0	
52240	10	CEN	Chachagüí	0	0	0	0	0	0,0	0,0	0,0	0,0	0,0	
52203	11	RIO	Colón Genova	0	0	0	0	0	0,0	0,0	0,0	0,0	0,0	
52207	12	OCC	Consacá	0	0	0	0	0	0,0	0,0	0,0	0,0	0,0	
52210	13	EXP	Contadero	0	0	0	0	0	N/A	N/A	N/A	N/A	N/A	
52215	14	EXP	Córdoba	0	0	0	0	0	N/A	N/A	N/A	N/A	N/A	
52224	15	EXP	Cuaspud	0	0	0	0	0	N/A	N/A	N/A	N/A	N/A	
52227	16	EXP	Cumbal	0	0	0	0	0	N/A	N/A	N/A	N/A	N/A	
52233	17	COR	Cumbitara	0	0	0	0	0	0,0	0,0	0,0	0,0	0,0	
52250	18	SAN	El Charco	0	0	0	0	0	0,0	0,0	0,0	0,0	0,0	
52254	19	GUA	El Peñol	0	0	0	0	0	0,0	0,0	0,0	0,0	0,0	
52256	20	COR	El Rosario	0	0	0	0	0	0,0	0,0	0,0	0,0	0,0	
52258	21	RIO	El Tablón de Gómez	0	0	0	0	0	0,0	0,0	0,0	0,0	0,0	
52260	22	GUA	El Tambo	0	0	0	0	0	0,0	0,0	0,0	0,0	0,0	
52520	23	PAS	Francisco Pizarro	0	0	0	0	0	0,0	0,0	0,0	0,0	0,0	
52287	24	EXP	Funes	0	0	0	0	0	N/A	N/A	N/A	N/A	N/A	
52317	25	EXP	Guachucal	0	0	0	0	0	N/A	N/A	N/A	N/A	N/A	
52320	26	SAB	Guaitarilla	0	0	0	0	0	N/A	N/A	N/A	N/A	N/A	
52323	27	EXP	Gualmatán	0	0	0	0	0	N/A	N/A	N/A	N/A	N/A	
52352	28	EXP	Iles	0	0	0	0	0	N/A	N/A	N/A	N/A	N/A	
52354	29	SAB	Imués	0	0	0	0	0	N/A	N/A	N/A	N/A	N/A	
52356	30	EXP	Ipiales	0	0	0	0	0	N/A	N/A	N/A	N/A	N/A	
52378	31	RIO	La Cruz	0	0	0	0	0	N/A	N/A	N/A	N/A	N/A	
52381	32	CEN	La Florida	0	0	0	0	0	0,0	0,0	0,0	0,0	0,0	
52385	33	GUA	La Llanada	0	0	0	0	0	N/A	N/A	N/A	N/A	N/A	
52390	34	SAN	La Tola	0	0	0	0	0	0,0	0,0	0,0	0,0	0,0	
52399	35	JUA	La Unión	0	0	0	0	0	0,0	0,0	0,0	0,0	0,0	
52405	36	COR	Leiva	0	0	0	0	0	0,0	0,0	0,0	0,0	0,0	
52411	37	OCC	Linares	0	0	0	0	0	0,0	0,0	0,0	0,0	0,0	
52418	38	GUA	Los Andes	0	0	0	0	0	0,0	0,0	0,0	0,0	0,0	
52427	39	TEL	Magüi Payan	0	0	0	0	0	0,0	0,0	0,0	0,0	0,0	
52435	40	PIE	Mallama	0	0	0	0	0	0,0	0,0	0,0	0,0	0,0	
52473	41	SAN	Mosquera	0	0	0	0	0	0,0	0,0	0,0	0,0	0,0	
52480	42	CEN	Nariño	0	0	0	0	0	N/A	N/A	N/A	N/A	N/A	
52490	43	SAN	Olaya Herrera	0	0	0	0	0	0,0	0,0	0,0	0,0	0,0	
52506	44	SAB	Ospina	0	0	0	0	0	N/A	N/A	N/A	N/A	N/A	
52540	45	COR	Policarpa	0	0	0	0	0	0,0	0,0	0,0	0,0	0,0	
52560	46	EXP	Potosí	0	0	0	0	0	N/A	N/A	N/A	N/A	N/A	
52565	47	ABA	Providencia	0	0	0	0	0	N/A	N/A	N/A	N/A	N/A	
52573	48	EXP	Puerres	0	0	0	0	0	N/A	N/A	N/A	N/A	N/A	
52585	49	EXP	Pupiales	0	0	0	0	0	N/A	N/A	N/A	N/A	N/A	
52612	50	PIE	Ricaurte	0	0	0	0	0	0,0	0,0	0,0	0,0	0,0	
52621	51	TEL	Roberto Payán	0	0	0	0	0	0,0	0,0	0,0	0,0	0,0	
52678	52	ABA	Samaniego	0	0	0	0	0	0,0	0,0	0,0	0,0	0,0	
52685	53	RIO	San Bernardo	0	0	0	0	0	0,0	0,0	0,0	0,0	0,0	
52687	54	JUA	San Lorenzo	0	0	0	0	0	0,0	0,0	0,0	0,0	0,0	
52693	55	RIO	San Pablo	0	0	0	0	0	0,0	0,0	0,0	0,0	0,0	
52683	56	OCC	Sandoná	0	0	0	0	0	0,0	0,0	0,0	0,0	0,0	
52696	57	SAN	Santa Bárbara	0	0	0	0	0	0,0	0,0	0,0	0,0	0,0	
52699	58	ABA	Santacruz	0	0	0	0	0	N/A	N/A	N/A	N/A	N/A	
52720	59	SAB	Sapuyes	0	0	0	0	0	N/A	N/A	N/A	N/A	N/A	
52786	60	COR	Taminango	0	0	0	0	0	0,0	0,0	0,0	0,0	0,0	
52788	61	CEN	Tangua	0	0	0	0	0	N/A	N/A	N/A	N/A	N/A	
52835	62	PAS	Tumaco	0	1	0	0	0	0,0	1,1	0,0	0,0	0,0	
52838	63	SAB	Túquerres	0	0	0	0	0	N/A	N/A	N/A	N/A	N/A	
52885	64	CEN	Yacuanquer	0	0	0	0	0	N/A	N/A	N/A	N/A	N/A	
TOTAL DEPARTAMENTO				0	1	0	0	0	0,0	0,4	0,0	0,0	0,0	

*Para el evento de zika, la población a riesgo es la población urbana que reside a menos de 2.200 msnm.

DIFTERIA
DEPARTAMENTO DE NARIÑO - AÑO 2019 A 2023
Fuente: Subdirección de Salud Pública - SIVIGILA - Oficina de Epidemiología - IDSN

Código DANE	#	Región	Municipios	DIFTERIA									
				No. De Casos					TASA * 100,000 HB				
				2019	2020	2021	2022	2023	2019	2020	2021	2022	2023
52001	1	CEN	Pasto	0	0	0	0	0	0,0	0,0	0,0	0,0	0,0
52019	2	RIO	Albán	0	0	0	0	0	0,0	0,0	0,0	0,0	0,0
52022	3	EXP	Aldana	0	0	0	0	0	0,0	0,0	0,0	0,0	0,0
52036	4	OCC	Ancuya	0	0	0	0	0	0,0	0,0	0,0	0,0	0,0
52051	5	JUA	Arboleda	0	0	0	0	0	0,0	0,0	0,0	0,0	0,0
52079	6	TEL	Barbacoas	0	0	0	0	0	0,0	0,0	0,0	0,0	0,0
52083	7	RIO	Belén	0	0	0	0	0	0,0	0,0	0,0	0,0	0,0
52110	8	JUA	Buesaco	0	0	0	0	0	0,0	0,0	0,0	0,0	0,0
52694	9	JUA	Cartago	0	0	0	0	0	0,0	0,0	0,0	0,0	0,0
52240	10	CEN	Chachagüí	0	0	0	0	0	0,0	0,0	0,0	0,0	0,0
52203	11	RIO	Colón Genova	0	0	0	0	0	0,0	0,0	0,0	0,0	0,0
52207	12	OCC	Consacá	0	0	0	0	0	0,0	0,0	0,0	0,0	0,0
52210	13	EXP	Contadero	0	0	0	0	0	0,0	0,0	0,0	0,0	0,0
52215	14	EXP	Córdoba	0	0	0	0	0	0,0	0,0	0,0	0,0	0,0
52224	15	EXP	Cuaspud	0	0	0	0	0	0,0	0,0	0,0	0,0	0,0
52227	16	EXP	Cumbal	0	0	0	0	0	0,0	0,0	0,0	0,0	0,0
52233	17	COR	Cumbitara	0	0	0	0	0	0,0	0,0	0,0	0,0	0,0
52250	18	SAN	El Charco	0	0	0	0	0	0,0	0,0	0,0	0,0	0,0
52254	19	GUA	El Peñol	0	0	0	0	0	0,0	0,0	0,0	0,0	0,0
52256	20	COR	El Rosario	0	0	0	0	0	0,0	0,0	0,0	0,0	0,0
52258	21	RIO	El Tablón de Gómez	0	0	0	0	0	0,0	0,0	0,0	0,0	0,0
52260	22	GUA	El Tambo	0	0	0	0	0	0,0	0,0	0,0	0,0	0,0
52520	23	PAS	Francisco Pizarro	0	0	0	0	0	0,0	0,0	0,0	0,0	0,0
52287	24	EXP	Funes	0	0	0	0	0	0,0	0,0	0,0	0,0	0,0
52317	25	EXP	Guachucal	0	0	0	0	0	0,0	0,0	0,0	0,0	0,0
52320	26	SAB	Guaitarilla	0	0	0	0	0	0,0	0,0	0,0	0,0	0,0
52323	27	EXP	Gualmatán	0	0	0	0	0	0,0	0,0	0,0	0,0	0,0
52352	28	EXP	Iles	0	0	0	0	0	0,0	0,0	0,0	0,0	0,0
52354	29	SAB	Imués	0	0	0	0	0	0,0	0,0	0,0	0,0	0,0
52356	30	EXP	Ipiales	0	0	0	0	0	0,0	0,0	0,0	0,0	0,0
52378	31	RIO	La Cruz	0	0	0	0	0	0,0	0,0	0,0	0,0	0,0
52381	32	CEN	La Florida	0	0	0	0	0	0,0	0,0	0,0	0,0	0,0
52385	33	GUA	La Llanada	0	0	0	0	0	0,0	0,0	0,0	0,0	0,0
52390	34	SAN	La Tola	0	0	0	0	0	0,0	0,0	0,0	0,0	0,0
52399	35	JUA	La Unión	0	0	0	0	0	0,0	0,0	0,0	0,0	0,0
52405	36	COR	Leiva	0	0	0	0	0	0,0	0,0	0,0	0,0	0,0
52411	37	OCC	Linares	0	0	0	0	0	0,0	0,0	0,0	0,0	0,0
52418	38	GUA	Los Andes	0	0	0	0	0	0,0	0,0	0,0	0,0	0,0
52427	39	TEL	Magüi Payan	0	0	0	0	0	0,0	0,0	0,0	0,0	0,0
52435	40	PIE	Mallama	0	0	0	0	0	0,0	0,0	0,0	0,0	0,0
52473	41	SAN	Mosquera	0	0	0	0	0	0,0	0,0	0,0	0,0	0,0
52480	42	CEN	Nariño	0	0	0	0	0	0,0	0,0	0,0	0,0	0,0
52490	43	SAN	Olaya Herrera	0	0	0	0	0	0,0	0,0	0,0	0,0	0,0
52506	44	SAB	Ospina	0	0	0	0	0	0,0	0,0	0,0	0,0	0,0
52540	45	COR	Policarpa	0	0	0	0	0	0,0	0,0	0,0	0,0	0,0
52560	46	EXP	Potosí	0	0	0	0	0	0,0	0,0	0,0	0,0	0,0
52565	47	ABA	Providencia	0	0	0	0	0	0,0	0,0	0,0	0,0	0,0
52573	48	EXP	Puerres	0	0	0	0	0	0,0	0,0	0,0	0,0	0,0
52585	49	EXP	Pupiales	0	0	0	0	0	0,0	0,0	0,0	0,0	0,0
52612	50	PIE	Ricaurte	0	0	0	0	0	0,0	0,0	0,0	0,0	0,0
52621	51	TEL	Roberto Payán	0	0	0	0	0	0,0	0,0	0,0	0,0	0,0
52678	52	ABA	Samaniego	0	0	0	0	0	0,0	0,0	0,0	0,0	0,0
52685	53	RIO	San Bernardo	0	0	0	0	0	0,0	0,0	0,0	0,0	0,0
52687	54	JUA	San Lorenzo	0	0	0	0	0	0,0	0,0	0,0	0,0	0,0
52693	55	RIO	San Pablo	0	0	0	0	0	0,0	0,0	0,0	0,0	0,0
52683	56	OCC	Sandoná	0	0	0	0	0	0,0	0,0	0,0	0,0	0,0
52696	57	SAN	Santa Bárbara	0	0	0	0	0	0,0	0,0	0,0	0,0	0,0
52699	58	ABA	Santacruz	0	0	0	0	0	0,0	0,0	0,0	0,0	0,0
52720	59	SAB	Sapuyes	0	0	0	0	0	0,0	0,0	0,0	0,0	0,0
52786	60	COR	Taminango	0	0	0	0	0	0,0	0,0	0,0	0,0	0,0
52788	61	CEN	Tangua	0	0	0	0	0	0,0	0,0	0,0	0,0	0,0
52835	62	PAS	Tumaco	0	0	0	0	0	0,0	0,0	0,0	0,0	0,0
52838	63	SAB	Túquerres	0	0	0	0	0	0,0	0,0	0,0	0,0	0,0
52885	64	CEN	Yacuanquer	0	0	0	0	0	0,0	0,0	0,0	0,0	0,0
TOTAL DEPARTAMENTO				0	0	0	0	0	0,0	0,0	0,0	0,0	0,0

RUBÉOLA
DEPARTAMENTO DE NARIÑO - AÑO 2019 A 2023
Fuente: Subdirección de Salud Pública - SIVIGILA - Oficina de Epidemiología - IDSN

Código DANE	#	Región	Municipios	RUBÉOLA									
				No. De Casos					TASA * 100,000 HB				
				2019	2020	2021	2022	2023	2019	2020	2021	2022	2023
52001	1	CEN	Pasto	0	0	0	0	0	0,0	0,0	0,0	0,0	0,0
52019	2	RIO	Albán	0	0	0	0	0	0,0	0,0	0,0	0,0	0,0
52022	3	EXP	Aldana	0	0	0	0	0	0,0	0,0	0,0	0,0	0,0
52036	4	OCC	Ancuya	0	0	0	0	0	0,0	0,0	0,0	0,0	0,0
52051	5	JUA	Arboleda	0	0	0	0	0	0,0	0,0	0,0	0,0	0,0
52079	6	TEL	Barbacoas	0	0	0	0	0	0,0	0,0	0,0	0,0	0,0
52083	7	RIO	Belén	0	0	0	0	0	0,0	0,0	0,0	0,0	0,0
52110	8	JUA	Buesaco	0	0	0	0	0	0,0	0,0	0,0	0,0	0,0
52694	9	JUA	Cartago	0	0	0	0	0	0,0	0,0	0,0	0,0	0,0
52240	10	CEN	Chachagüí	0	0	0	0	0	0,0	0,0	0,0	0,0	0,0
52203	11	RIO	Colón Genova	0	0	0	0	0	0,0	0,0	0,0	0,0	0,0
52207	12	OCC	Consacá	0	0	0	0	0	0,0	0,0	0,0	0,0	0,0
52210	13	EXP	Contadero	0	0	0	0	0	0,0	0,0	0,0	0,0	0,0
52215	14	EXP	Córdoba	0	0	0	0	0	0,0	0,0	0,0	0,0	0,0
52224	15	EXP	Cuaspud	0	0	0	0	0	0,0	0,0	0,0	0,0	0,0
52227	16	EXP	Cumbal	0	0	0	0	0	0,0	0,0	0,0	0,0	0,0
52233	17	COR	Cumbitara	0	0	0	0	0	0,0	0,0	0,0	0,0	0,0
52250	18	SAN	El Charco	0	0	0	0	0	0,0	0,0	0,0	0,0	0,0
52254	19	GUA	El Peñol	0	0	0	0	0	0,0	0,0	0,0	0,0	0,0
52256	20	COR	El Rosario	0	0	0	0	0	0,0	0,0	0,0	0,0	0,0
52258	21	RIO	El Tablón de Gómez	0	0	0	0	0	0,0	0,0	0,0	0,0	0,0
52260	22	GUA	El Tambo	0	0	0	0	0	0,0	0,0	0,0	0,0	0,0
52520	23	PAS	Francisco Pizarro	0	0	0	0	0	0,0	0,0	0,0	0,0	0,0
52287	24	EXP	Funes	0	0	0	0	0	0,0	0,0	0,0	0,0	0,0
52317	25	EXP	Guachucal	0	0	0	0	0	0,0	0,0	0,0	0,0	0,0
52320	26	SAB	Guaitarilla	0	0	0	0	0	0,0	0,0	0,0	0,0	0,0
52323	27	EXP	Gualmatán	0	0	0	0	0	0,0	0,0	0,0	0,0	0,0
52352	28	EXP	Iles	0	0	0	0	0	0,0	0,0	0,0	0,0	0,0
52354	29	SAB	Imués	0	0	0	0	0	0,0	0,0	0,0	0,0	0,0
52356	30	EXP	Ipiales	0	0	0	0	0	0,0	0,0	0,0	0,0	0,0
52378	31	RIO	La Cruz	0	0	0	0	0	0,0	0,0	0,0	0,0	0,0
52381	32	CEN	La Florida	0	0	0	0	0	0,0	0,0	0,0	0,0	0,0
52385	33	GUA	La Llanada	0	0	0	0	0	0,0	0,0	0,0	0,0	0,0
52390	34	SAN	La Tola	0	0	0	0	0	0,0	0,0	0,0	0,0	0,0
52399	35	JUA	La Unión	0	0	0	0	0	0,0	0,0	0,0	0,0	0,0
52405	36	COR	Leiva	0	0	0	0	0	0,0	0,0	0,0	0,0	0,0
52411	37	OCC	Linares	0	0	0	0	0	0,0	0,0	0,0	0,0	0,0
52418	38	GUA	Los Andes	0	0	0	0	0	0,0	0,0	0,0	0,0	0,0
52427	39	TEL	Magüi Payan	0	0	0	0	0	0,0	0,0	0,0	0,0	0,0
52435	40	PIE	Mallama	0	0	0	0	0	0,0	0,0	0,0	0,0	0,0
52473	41	SAN	Mosquera	0	0	0	0	0	0,0	0,0	0,0	0,0	0,0
52480	42	CEN	Nariño	0	0	0	0	0	0,0	0,0	0,0	0,0	0,0
52490	43	SAN	Olaya Herrera	0	0	0	0	0	0,0	0,0	0,0	0,0	0,0
52506	44	SAB	Ospina	0	0	0	0	0	0,0	0,0	0,0	0,0	0,0
52540	45	COR	Policarpa	0	0	0	0	0	0,0	0,0	0,0	0,0	0,0
52560	46	EXP	Potosí	0	0	0	0	0	0,0	0,0	0,0	0,0	0,0
52565	47	ABA	Providencia	0	0	0	0	0	0,0	0,0	0,0	0,0	0,0
52573	48	EXP	Puerres	0	0	0	0	0	0,0	0,0	0,0	0,0	0,0
52585	49	EXP	Pupiales	0	0	0	0	0	0,0	0,0	0,0	0,0	0,0
52612	50	PIE	Ricaurte	0	0	0	0	0	0,0	0,0	0,0	0,0	0,0
52621	51	TEL	Roberto Payán	0	0	0	0	0	0,0	0,0	0,0	0,0	0,0
52678	52	ABA	Samaniego	0	0	0	0	0	0,0	0,0	0,0	0,0	0,0
52685	53	RIO	San Bernardo	0	0	0	0	0	0,0	0,0	0,0	0,0	0,0
52687	54	JUA	San Lorenzo	0	0	0	0	0	0,0	0,0	0,0	0,0	0,0
52693	55	RIO	San Pablo	0	0	0	0	0	0,0	0,0	0,0	0,0	0,0
52683	56	OCC	Sandoná	0	0	0	0	0	0,0	0,0	0,0	0,0	0,0
52696	57	SAN	Santa Bárbara	0	0	0	0	0	0,0	0,0	0,0	0,0	0,0
52699	58	ABA	Santacruz	0	0	0	0	0	0,0	0,0	0,0	0,0	0,0
52720	59	SAB	Sapuyes	0	0	0	0	0	0,0	0,0	0,0	0,0	0,0
52786	60	COR	Taminango	0	0	0	0	0	0,0	0,0	0,0	0,0	0,0
52788	61	CEN	Tangua	0	0	0	0	0	0,0	0,0	0,0	0,0	0,0
52835	62	PAS	Tumaco	0	0	0	0	0	0,0	0,0	0,0	0,0	0,0
52838	63	SAB	Túquerres	0	0	0	0	0	0,0	0,0	0,0	0,0	0,0
52885	64	CEN	Yacuanquer	0	0	0	0	0	0,0	0,0	0,0	0,0	0,0
TOTAL DEPARTAMENTO				0	0	0	0	0	0,0	0,0	0,0	0,0	0,0

SARAMPIÓN
DEPARTAMENTO DE NARIÑO - AÑO 2019 A 2023
Fuente: Subdirección de Salud Pública - SIVIGILA - Oficina de Epidemiología - IDSN

Código DANE	#	Región	Municipios	SARAMPIÓN									
				No. De Casos					TASA * 100,000 HB				
				2019	2020	2021	2022	2023	2019	2020	2021	2022	2023
52001	1	CEN	Pasto	0	0	0	0	0	0,0	0,0	0,0	0,0	0,0
52019	2	RIO	Albán	0	0	0	0	0	0,0	0,0	0,0	0,0	0,0
52022	3	EXP	Aldana	0	0	0	0	0	0,0	0,0	0,0	0,0	0,0
52036	4	OCC	Ancuya	0	0	0	0	0	0,0	0,0	0,0	0,0	0,0
52051	5	JUA	Arboleda	0	0	0	0	0	0,0	0,0	0,0	0,0	0,0
52079	6	TEL	Barbacoas	0	0	0	0	0	0,0	0,0	0,0	0,0	0,0
52083	7	RIO	Belén	0	0	0	0	0	0,0	0,0	0,0	0,0	0,0
52110	8	JUA	Buesaco	0	0	0	0	0	0,0	0,0	0,0	0,0	0,0
52694	9	JUA	Cartago	0	0	0	0	0	0,0	0,0	0,0	0,0	0,0
52240	10	CEN	Chachagüí	0	0	0	0	0	0,0	0,0	0,0	0,0	0,0
52203	11	RIO	Colón Genova	0	0	0	0	0	0,0	0,0	0,0	0,0	0,0
52207	12	OCC	Consacá	0	0	0	0	0	0,0	0,0	0,0	0,0	0,0
52210	13	EXP	Contadero	0	0	0	0	0	0,0	0,0	0,0	0,0	0,0
52215	14	EXP	Córdoba	0	0	0	0	0	0,0	0,0	0,0	0,0	0,0
52224	15	EXP	Cuaspud	0	0	0	0	0	0,0	0,0	0,0	0,0	0,0
52227	16	EXP	Cumbal	0	0	0	0	0	0,0	0,0	0,0	0,0	0,0
52233	17	COR	Cumbitara	0	0	0	0	0	0,0	0,0	0,0	0,0	0,0
52250	18	SAN	El Charco	0	0	0	0	0	0,0	0,0	0,0	0,0	0,0
52254	19	GUA	El Peñol	0	0	0	0	0	0,0	0,0	0,0	0,0	0,0
52256	20	COR	El Rosario	0	0	0	0	0	0,0	0,0	0,0	0,0	0,0
52258	21	RIO	El Tablón de Gómez	0	0	0	0	0	0,0	0,0	0,0	0,0	0,0
52260	22	GUA	El Tambo	0	0	0	0	0	0,0	0,0	0,0	0,0	0,0
52520	23	PAS	Francisco Pizarro	0	0	0	0	0	0,0	0,0	0,0	0,0	0,0
52287	24	EXP	Funes	0	0	0	0	0	0,0	0,0	0,0	0,0	0,0
52317	25	EXP	Guachucal	0	0	0	0	0	0,0	0,0	0,0	0,0	0,0
52320	26	SAB	Guaitarilla	0	0	0	0	0	0,0	0,0	0,0	0,0	0,0
52323	27	EXP	Gualmatán	0	0	0	0	0	0,0	0,0	0,0	0,0	0,0
52352	28	EXP	Iles	0	0	0	0	0	0,0	0,0	0,0	0,0	0,0
52354	29	SAB	Imués	0	0	0	0	0	0,0	0,0	0,0	0,0	0,0
52356	30	EXP	Ipiales	0	0	0	0	0	0,0	0,0	0,0	0,0	0,0
52378	31	RIO	La Cruz	0	0	0	0	0	0,0	0,0	0,0	0,0	0,0
52381	32	CEN	La Florida	0	0	0	0	0	0,0	0,0	0,0	0,0	0,0
52385	33	GUA	La Llanada	0	0	0	0	0	0,0	0,0	0,0	0,0	0,0
52390	34	SAN	La Tola	0	0	0	0	0	0,0	0,0	0,0	0,0	0,0
52399	35	JUA	La Unión	0	0	0	0	0	0,0	0,0	0,0	0,0	0,0
52405	36	COR	Leiva	0	0	0	0	0	0,0	0,0	0,0	0,0	0,0
52411	37	OCC	Linares	0	0	0	0	0	0,0	0,0	0,0	0,0	0,0
52418	38	GUA	Los Andes	0	0	0	0	0	0,0	0,0	0,0	0,0	0,0
52427	39	TEL	Magüi Payan	0	0	0	0	0	0,0	0,0	0,0	0,0	0,0
52435	40	PIE	Mallama	0	0	0	0	0	0,0	0,0	0,0	0,0	0,0
52473	41	SAN	Mosquera	0	0	0	0	0	0,0	0,0	0,0	0,0	0,0
52480	42	CEN	Nariño	0	0	0	0	0	0,0	0,0	0,0	0,0	0,0
52490	43	SAN	Olaya Herrera	0	0	0	0	0	0,0	0,0	0,0	0,0	0,0
52506	44	SAB	Ospina	0	0	0	0	0	0,0	0,0	0,0	0,0	0,0
52540	45	COR	Policarpa	0	0	0	0	0	0,0	0,0	0,0	0,0	0,0
52560	46	EXP	Potosí	0	0	0	0	0	0,0	0,0	0,0	0,0	0,0
52565	47	ABA	Providencia	0	0	0	0	0	0,0	0,0	0,0	0,0	0,0
52573	48	EXP	Puerres	0	0	0	0	0	0,0	0,0	0,0	0,0	0,0
52585	49	EXP	Pupiales	0	0	0	0	0	0,0	0,0	0,0	0,0	0,0
52612	50	PIE	Ricaurte	0	0	0	0	0	0,0	0,0	0,0	0,0	0,0
52621	51	TEL	Roberto Payán	0	0	0	0	0	0,0	0,0	0,0	0,0	0,0
52678	52	ABA	Samaniego	0	0	0	0	0	0,0	0,0	0,0	0,0	0,0
52685	53	RIO	San Bernardo	0	0	0	0	0	0,0	0,0	0,0	0,0	0,0
52687	54	JUA	San Lorenzo	0	0	0	0	0	0,0	0,0	0,0	0,0	0,0
52693	55	RIO	San Pablo	0	0	0	0	0	0,0	0,0	0,0	0,0	0,0
52683	56	OCC	Sandoná	0	0	0	0	0	0,0	0,0	0,0	0,0	0,0
52696	57	SAN	Santa Bárbara	0	0	0	0	0	0,0	0,0	0,0	0,0	0,0
52699	58	ABA	Santacruz	0	0	0	0	0	0,0	0,0	0,0	0,0	0,0
52720	59	SAB	Sapuyes	0	0	0	0	0	0,0	0,0	0,0	0,0	0,0
52786	60	COR	Taminango	0	0	0	0	0	0,0	0,0	0,0	0,0	0,0
52788	61	CEN	Tangua	0	0	0	0	0	0,0	0,0	0,0	0,0	0,0
52835	62	PAS	Tumaco	0	0	0	0	0	0,0	0,0	0,0	0,0	0,0
52838	63	SAB	Túquerres	0	0	0	0	0	0,0	0,0	0,0	0,0	0,0
52885	64	CEN	Yacuanquer	0	0	0	0	0	0,0	0,0	0,0	0,0	0,0
TOTAL DEPARTAMENTO				0	0	0	0	0	0,0	0,0	0,0	0,0	0,0

EVENTOS ADVERSOS POSTERIORES A VACUNACION
DEPARTAMENTO DE NARIÑO - AÑO 2019 A 2023
Fuente: Subdirección de Salud Pública - SIVIGILA - Oficina de Epidemiología - IDSN

Código DANE	#	Región	Municipios	EVENTOS ADVERSOS POSTERIORES A VACUNACION										TENDENCIA
				No. De Casos					TASA * 100,000 HB					
				2019	2020	2021	2022	2023	2019	2020	2021	2022	2023	
52001	1	CEN	Pasto	5	7	3	6	3	1,3	1,7	0,7	1,5	0,7	
52019	2	RIO	Albán	0	0	0	0	0	0,0	0,0	0,0	0,0	0,0	
52022	3	EXP	Aldana	0	0	0	0	0	0,0	0,0	0,0	0,0	0,0	
52036	4	OCC	Ancuya	0	0	0	0	0	0,0	0,0	0,0	0,0	0,0	
52051	5	JUA	Arboleda	0	0	0	0	0	0,0	0,0	0,0	0,0	0,0	
52079	6	TEL	Barbacoas	0	0	1	0	1	0,0	0,0	1,7	0,0	1,7	
52083	7	RIO	Belén	0	0	0	0	0	0,0	0,0	0,0	0,0	0,0	
52110	8	JUA	Buesaco	0	0	0	0	0	0,0	0,0	0,0	0,0	0,0	
52694	9	JUA	Cartago	0	0	0	0	0	0,0	0,0	0,0	0,0	0,0	
52240	10	CEN	Chachagüí	0	0	0	0	0	0,0	0,0	0,0	0,0	0,0	
52203	11	RIO	Colón Genova	0	0	1	0	0	0,0	0,0	11,5	0,0	0,0	
52207	12	OCC	Consacá	0	0	0	0	0	0,0	0,0	0,0	0,0	0,0	
52210	13	EXP	Contadero	0	0	0	0	0	0,0	0,0	0,0	0,0	0,0	
52215	14	EXP	Córdoba	0	0	0	0	0	0,0	0,0	0,0	0,0	0,0	
52224	15	EXP	Cuaspud	0	0	0	0	0	0,0	0,0	0,0	0,0	0,0	
52227	16	EXP	Cumbal	0	0	1	0	0	0,0	0,0	2,6	0,0	0,0	
52233	17	COR	Cumbitara	0	0	0	0	0	0,0	0,0	0,0	0,0	0,0	
52250	18	SAN	El Charco	1	0	2	1	0	4,4	0,0	8,7	4,3	0,0	
52254	19	GUA	El Peñol	0	0	0	0	0	0,0	0,0	0,0	0,0	0,0	
52256	20	COR	El Rosario	0	0	0	0	0	0,0	0,0	0,0	0,0	0,0	
52258	21	RIO	El Tablón de Gómez	0	0	0	0	0	0,0	0,0	0,0	0,0	0,0	
52260	22	GUA	El Tambo	0	0	0	0	0	0,0	0,0	0,0	0,0	0,0	
52520	23	PAS	Francisco Pizarro	0	0	0	0	0	0,0	0,0	0,0	0,0	0,0	
52287	24	EXP	Funes	0	0	0	0	0	0,0	0,0	0,0	0,0	0,0	
52317	25	EXP	Guachucal	0	0	0	0	0	0,0	0,0	0,0	0,0	0,0	
52320	26	SAB	Guaitarilla	0	0	0	0	0	0,0	0,0	0,0	0,0	0,0	
52323	27	EXP	Gualmatán	0	0	0	0	0	0,0	0,0	0,0	0,0	0,0	
52352	28	EXP	Iles	0	0	0	0	0	0,0	0,0	0,0	0,0	0,0	
52354	29	SAB	Imués	0	0	0	0	0	0,0	0,0	0,0	0,0	0,0	
52356	30	EXP	Ipiales	0	0	0	0	0	0,0	0,0	0,0	0,0	0,0	
52378	31	RIO	La Cruz	0	0	0	0	0	0,0	0,0	0,0	0,0	0,0	
52381	32	CEN	La Florida	0	0	0	0	0	0,0	0,0	0,0	0,0	0,0	
52385	33	GUA	La Llanada	0	0	0	1	0	0,0	0,0	0,0	15,1	0,0	
52390	34	SAN	La Tola	0	0	0	0	0	0,0	0,0	0,0	0,0	0,0	
52399	35	JUA	La Unión	1	1	0	0	0	3,1	3,1	0,0	0,0	0,0	
52405	36	COR	Leiva	0	0	0	0	0	0,0	0,0	0,0	0,0	0,0	
52411	37	OCC	Linares	0	0	0	0	0	0,0	0,0	0,0	0,0	0,0	
52418	38	GUA	Los Andes	0	0	0	0	0	0,0	0,0	0,0	0,0	0,0	
52427	39	TEL	Magüi Payan	0	0	0	0	0	0,0	0,0	0,0	0,0	0,0	
52435	40	PIE	Mallama	0	0	0	0	0	0,0	0,0	0,0	0,0	0,0	
52473	41	SAN	Mosquera	0	0	0	0	0	0,0	0,0	0,0	0,0	0,0	
52480	42	CEN	Nariño	0	0	0	0	0	0,0	0,0	0,0	0,0	0,0	
52490	43	SAN	Olaya Herrera	0	0	0	0	0	0,0	0,0	0,0	0,0	0,0	
52506	44	SAB	Ospina	0	0	0	0	0	0,0	0,0	0,0	0,0	0,0	
52540	45	COR	Policarpa	0	0	0	0	0	0,0	0,0	0,0	0,0	0,0	
52560	46	EXP	Potosí	0	0	0	0	0	0,0	0,0	0,0	0,0	0,0	
52565	47	ABA	Providencia	0	0	0	0	0	0,0	0,0	0,0	0,0	0,0	
52573	48	EXP	Puerres	0	0	0	0	0	0,0	0,0	0,0	0,0	0,0	
52585	49	EXP	Pupiales	1	0	0	0	0	5,8	0,0	0,0	0,0	0,0	
52612	50	PIE	Ricaurte	0	0	0	0	0	0,0	0,0	0,0	0,0	0,0	
52621	51	TEL	Roberto Payán	0	0	0	1	0	0,0	0,0	0,0	7,6	0,0	
52678	52	ABA	Samaniego	0	0	0	0	0	0,0	0,0	0,0	0,0	0,0	
52685	53	RIO	San Bernardo	0	0	0	0	0	0,0	0,0	0,0	0,0	0,0	
52687	54	JUA	San Lorenzo	0	0	0	0	0	0,0	0,0	0,0	0,0	0,0	
52693	55	RIO	San Pablo	0	0	0	0	0	0,0	0,0	0,0	0,0	0,0	
52683	56	OCC	Sandoná	1	0	0	0	0	5,0	0,0	0,0	0,0	0,0	
52696	57	SAN	Santa Bárbara	0	0	0	0	0	0,0	0,0	0,0	0,0	0,0	
52699	58	ABA	Santacruz	0	0	0	0	0	0,0	0,0	0,0	0,0	0,0	
52720	59	SAB	Sapuyes	0	0	0	0	0	0,0	0,0	0,0	0,0	0,0	
52786	60	COR	Taminango	0	0	0	0	0	0,0	0,0	0,0	0,0	0,0	
52788	61	CEN	Tangua	0	0	0	0	0	0,0	0,0	0,0	0,0	0,0	
52835	62	PAS	Tumaco	0	1	3	0	0	0,0	0,4	1,1	0,0	0,0	
52838	63	SAB	Túquerres	0	0	1	0	0	0,0	0,0	2,2	0,0	0,0	
52885	64	CEN	Yacuanquer	0	1	0	0	0	0,0	9,0	0,0	0,0	0,0	
TOTAL DEPARTAMENTO				9	10	12	9	4	0,6	0,6	0,7	0,5	0,2	

MENINGITIS POR HAEMOPHILUS E INFLUENZAE
DEPARTAMENTO DE NARIÑO - AÑO 2019 A 2023
Fuente: Subdirección de Salud Pública - SIVIGILA - Oficina de Epidemiología - IDSN

Código DANE	#	Región	Municipios	MENINGITIS POR HAEMOPHILUS E INFLUENZAE										TENDENCIA
				No. De Casos					TASA * 100,000 HB					
				2019	2020	2021	2022	2023	2019	2020	2021	2022	2023	
52001	1	CEN	Pasto	0	0	0	1	0	0,0	0,0	0,0	0,2	0,0	
52019	2	RIO	Albán	0	0	0	0	0	0,0	0,0	0,0	0,0	0,0	
52022	3	EXP	Aldana	0	0	0	0	0	0,0	0,0	0,0	0,0	0,0	
52036	4	OCC	Ancuya	0	0	0	0	0	0,0	0,0	0,0	0,0	0,0	
52051	5	JUA	Arboleda	0	0	0	0	0	0,0	0,0	0,0	0,0	0,0	
52079	6	TEL	Barbacoas	0	0	1	0	0	0,0	0,0	1,7	0,0	0,0	
52083	7	RIO	Belén	0	0	0	0	0	0,0	0,0	0,0	0,0	0,0	
52110	8	JUA	Buesaco	0	0	0	0	0	0,0	0,0	0,0	0,0	0,0	
52694	9	JUA	Cartago	0	0	0	0	0	0,0	0,0	0,0	0,0	0,0	
52240	10	CEN	Chachagüí	0	0	0	0	0	0,0	0,0	0,0	0,0	0,0	
52203	11	RIO	Colón Genova	0	0	0	0	0	0,0	0,0	0,0	0,0	0,0	
52207	12	OCC	Consacá	0	0	0	0	0	0,0	0,0	0,0	0,0	0,0	
52210	13	EXP	Contadero	0	0	0	0	0	0,0	0,0	0,0	0,0	0,0	
52215	14	EXP	Córdoba	0	0	0	0	0	0,0	0,0	0,0	0,0	0,0	
52224	15	EXP	Cuaspud	0	0	0	0	0	0,0	0,0	0,0	0,0	0,0	
52227	16	EXP	Cumbal	0	0	0	0	0	0,0	0,0	0,0	0,0	0,0	
52233	17	COR	Cumbitara	0	0	0	0	0	0,0	0,0	0,0	0,0	0,0	
52250	18	SAN	El Charco	0	0	0	0	0	0,0	0,0	0,0	0,0	0,0	
52254	19	GUA	El Peñol	0	0	0	0	0	0,0	0,0	0,0	0,0	0,0	
52256	20	COR	El Rosario	0	0	0	0	0	0,0	0,0	0,0	0,0	0,0	
52258	21	RIO	El Tablón de Gómez	0	0	0	0	0	0,0	0,0	0,0	0,0	0,0	
52260	22	GUA	El Tambo	0	0	0	0	0	0,0	0,0	0,0	0,0	0,0	
52520	23	PAS	Francisco Pizarro	0	0	0	0	0	0,0	0,0	0,0	0,0	0,0	
52287	24	EXP	Funes	0	0	0	0	0	0,0	0,0	0,0	0,0	0,0	
52317	25	EXP	Guachucal	0	0	0	0	0	0,0	0,0	0,0	0,0	0,0	
52320	26	SAB	Guaitarilla	0	0	0	0	0	0,0	0,0	0,0	0,0	0,0	
52323	27	EXP	Gualmatán	0	0	0	0	1	0,0	0,0	0,0	0,0	13,6	
52352	28	EXP	Iles	0	0	0	0	0	0,0	0,0	0,0	0,0	0,0	
52354	29	SAB	Imués	0	0	0	0	0	0,0	0,0	0,0	0,0	0,0	
52356	30	EXP	Ipiales	0	0	0	0	1	0,0	0,0	0,0	0,0	0,8	
52378	31	RIO	La Cruz	0	0	0	0	0	0,0	0,0	0,0	0,0	0,0	
52381	32	CEN	La Florida	0	0	0	0	0	0,0	0,0	0,0	0,0	0,0	
52385	33	GUA	La Llanada	0	0	0	0	0	0,0	0,0	0,0	0,0	0,0	
52390	34	SAN	La Tola	0	0	0	0	0	0,0	0,0	0,0	0,0	0,0	
52399	35	JUA	La Unión	0	0	0	0	0	0,0	0,0	0,0	0,0	0,0	
52405	36	COR	Leiva	0	0	0	0	0	0,0	0,0	0,0	0,0	0,0	
52411	37	OCC	Linares	0	0	0	0	0	0,0	0,0	0,0	0,0	0,0	
52418	38	GUA	Los Andes	0	0	0	0	0	0,0	0,0	0,0	0,0	0,0	
52427	39	TEL	Magüi Payan	0	0	0	0	0	0,0	0,0	0,0	0,0	0,0	
52435	40	PIE	Mallama	0	0	0	0	0	0,0	0,0	0,0	0,0	0,0	
52473	41	SAN	Mosquera	0	0	0	0	0	0,0	0,0	0,0	0,0	0,0	
52480	42	CEN	Nariño	0	0	0	0	0	0,0	0,0	0,0	0,0	0,0	
52490	43	SAN	Olaya Herrera	0	0	0	0	0	0,0	0,0	0,0	0,0	0,0	
52506	44	SAB	Ospina	0	0	0	0	0	0,0	0,0	0,0	0,0	0,0	
52540	45	COR	Policarpa	0	0	0	0	0	0,0	0,0	0,0	0,0	0,0	
52560	46	EXP	Potosí	0	0	0	0	0	0,0	0,0	0,0	0,0	0,0	
52565	47	ABA	Providencia	0	0	0	0	0	0,0	0,0	0,0	0,0	0,0	
52573	48	EXP	Puerres	0	0	0	0	0	0,0	0,0	0,0	0,0	0,0	
52585	49	EXP	Pupiales	0	0	0	0	0	0,0	0,0	0,0	0,0	0,0	
52612	50	PIE	Ricaurte	0	0	0	0	0	0,0	0,0	0,0	0,0	0,0	
52621	51	TEL	Roberto Payán	0	0	0	0	0	0,0	0,0	0,0	0,0	0,0	
52678	52	ABA	Samaniego	0	0	0	0	0	0,0	0,0	0,0	0,0	0,0	
52685	53	RIO	San Bernardo	0	0	0	0	0	0,0	0,0	0,0	0,0	0,0	
52687	54	JUA	San Lorenzo	0	0	0	0	0	0,0	0,0	0,0	0,0	0,0	
52693	55	RIO	San Pablo	0	0	0	0	0	0,0	0,0	0,0	0,0	0,0	
52683	56	OCC	Sandoná	0	0	0	0	0	0,0	0,0	0,0	0,0	0,0	
52696	57	SAN	Santa Bárbara	0	0	0	0	0	0,0	0,0	0,0	0,0	0,0	
52699	58	ABA	Santacruz	0	0	0	0	0	0,0	0,0	0,0	0,0	0,0	
52720	59	SAB	Sapuyes	0	0	0	0	0	0,0	0,0	0,0	0,0	0,0	
52786	60	COR	Taminango	0	0	0	0	0	0,0	0,0	0,0	0,0	0,0	
52788	61	CEN	Tangua	0	0	0	1	0	0,0	0,0	0,0	7,2	0,0	
52835	62	PAS	Tumaco	0	0	1	1	0	0,0	0,0	0,4	0,4	0,0	
52838	63	SAB	Túquerres	0	0	0	0	0	0,0	0,0	0,0	0,0	0,0	
52885	64	CEN	Yacuanquer	0	0	0	0	0	0,0	0,0	0,0	0,0	0,0	
TOTAL DEPARTAMENTO				0	0	2	3	2	0,0	0,0	0,1	0,2	0,1	

MENINGITIS POR MENINGOCOCO
DEPARTAMENTO DE NARIÑO - AÑO 2019 A 2023
Fuente: Subdirección de Salud Pública - SIVIGILA - Oficina de Epidemiología - IDSN

Código DANE	#	Región	Municipios	MENINGITIS POR MENINGOCOCO										TENDENCIA
				No. De Casos					TASA * 100,000 HB					
				2019	2020	2021	2022	2023	2019	2020	2021	2022	2023	
52001	1	CEN	Pasto	0	0	0	0	1	0,0	0,0	0,0	0,0	0,2	
52019	2	RIO	Albán	0	0	0	0	0	0,0	0,0	0,0	0,0	0,0	
52022	3	EXP	Aldana	0	0	0	0	0	0,0	0,0	0,0	0,0	0,0	
52036	4	OCC	Ancuya	0	0	0	0	0	0,0	0,0	0,0	0,0	0,0	
52051	5	JUA	Arboleda	0	0	0	0	0	0,0	0,0	0,0	0,0	0,0	
52079	6	TEL	Barbacoas	0	0	0	0	0	0,0	0,0	0,0	0,0	0,0	
52083	7	RIO	Belén	0	0	0	0	0	0,0	0,0	0,0	0,0	0,0	
52110	8	JUA	Buesaco	0	0	0	0	0	0,0	0,0	0,0	0,0	0,0	
52694	9	JUA	Cartago	0	0	0	0	0	0,0	0,0	0,0	0,0	0,0	
52240	10	CEN	Chachagüí	0	0	0	0	0	0,0	0,0	0,0	0,0	0,0	
52203	11	RIO	Colón Genova	0	0	0	0	0	0,0	0,0	0,0	0,0	0,0	
52207	12	OCC	Consacá	0	0	0	0	0	0,0	0,0	0,0	0,0	0,0	
52210	13	EXP	Contadero	0	0	0	0	0	0,0	0,0	0,0	0,0	0,0	
52215	14	EXP	Córdoba	0	0	0	0	0	0,0	0,0	0,0	0,0	0,0	
52224	15	EXP	Cuaspud	0	0	0	0	0	0,0	0,0	0,0	0,0	0,0	
52227	16	EXP	Cumbal	0	0	0	0	0	0,0	0,0	0,0	0,0	0,0	
52233	17	COR	Cumbitara	0	0	0	0	0	0,0	0,0	0,0	0,0	0,0	
52250	18	SAN	El Charco	0	0	0	0	0	0,0	0,0	0,0	0,0	0,0	
52254	19	GUA	El Peñol	0	0	0	0	0	0,0	0,0	0,0	0,0	0,0	
52256	20	COR	El Rosario	0	0	0	0	0	0,0	0,0	0,0	0,0	0,0	
52258	21	RIO	El Tablón de Gómez	0	0	0	0	0	0,0	0,0	0,0	0,0	0,0	
52260	22	GUA	El Tambo	0	0	0	0	0	0,0	0,0	0,0	0,0	0,0	
52520	23	PAS	Francisco Pizarro	0	0	0	0	0	0,0	0,0	0,0	0,0	0,0	
52287	24	EXP	Funes	0	0	0	0	0	0,0	0,0	0,0	0,0	0,0	
52317	25	EXP	Guachucal	0	0	0	0	0	0,0	0,0	0,0	0,0	0,0	
52320	26	SAB	Guaitarilla	0	0	0	0	0	0,0	0,0	0,0	0,0	0,0	
52323	27	EXP	Gualmatán	0	0	0	0	0	0,0	0,0	0,0	0,0	0,0	
52352	28	EXP	Iles	0	0	0	0	0	0,0	0,0	0,0	0,0	0,0	
52354	29	SAB	Imués	0	0	0	0	0	0,0	0,0	0,0	0,0	0,0	
52356	30	EXP	Ipiales	0	0	0	0	0	0,0	0,0	0,0	0,0	0,0	
52378	31	RIO	La Cruz	0	0	0	0	0	0,0	0,0	0,0	0,0	0,0	
52381	32	CEN	La Florida	0	0	0	0	0	0,0	0,0	0,0	0,0	0,0	
52385	33	GUA	La Llanada	0	0	0	0	0	0,0	0,0	0,0	0,0	0,0	
52390	34	SAN	La Tola	0	0	0	0	0	0,0	0,0	0,0	0,0	0,0	
52399	35	JUA	La Unión	0	0	0	0	0	0,0	0,0	0,0	0,0	0,0	
52405	36	COR	Leiva	0	0	0	0	0	0,0	0,0	0,0	0,0	0,0	
52411	37	OCC	Linares	0	0	0	0	0	0,0	0,0	0,0	0,0	0,0	
52418	38	GUA	Los Andes	0	0	0	0	0	0,0	0,0	0,0	0,0	0,0	
52427	39	TEL	Magüi Payan	0	0	0	0	0	0,0	0,0	0,0	0,0	0,0	
52435	40	PIE	Mallama	0	0	0	0	0	0,0	0,0	0,0	0,0	0,0	
52473	41	SAN	Mosquera	0	0	0	0	0	0,0	0,0	0,0	0,0	0,0	
52480	42	CEN	Nariño	0	0	0	0	0	0,0	0,0	0,0	0,0	0,0	
52490	43	SAN	Olaya Herrera	0	0	0	1	0	0,0	0,0	0,0	3,8	0,0	
52506	44	SAB	Ospina	0	0	0	0	0	0,0	0,0	0,0	0,0	0,0	
52540	45	COR	Policarpa	0	0	0	0	0	0,0	0,0	0,0	0,0	0,0	
52560	46	EXP	Potosí	0	0	0	0	0	0,0	0,0	0,0	0,0	0,0	
52565	47	ABA	Providencia	0	0	0	0	0	0,0	0,0	0,0	0,0	0,0	
52573	48	EXP	Puerres	0	0	0	0	0	0,0	0,0	0,0	0,0	0,0	
52585	49	EXP	Pupiales	0	0	0	0	0	0,0	0,0	0,0	0,0	0,0	
52612	50	PIE	Ricaurte	0	0	0	0	0	0,0	0,0	0,0	0,0	0,0	
52621	51	TEL	Roberto Payán	0	0	0	0	0	0,0	0,0	0,0	0,0	0,0	
52678	52	ABA	Samaniego	0	0	0	0	0	0,0	0,0	0,0	0,0	0,0	
52685	53	RIO	San Bernardo	0	0	0	0	0	0,0	0,0	0,0	0,0	0,0	
52687	54	JUA	San Lorenzo	0	0	0	0	0	0,0	0,0	0,0	0,0	0,0	
52693	55	RIO	San Pablo	0	0	0	0	0	0,0	0,0	0,0	0,0	0,0	
52683	56	OCC	Sandoná	0	0	0	0	0	0,0	0,0	0,0	0,0	0,0	
52696	57	SAN	Santa Bárbara	0	0	0	0	0	0,0	0,0	0,0	0,0	0,0	
52699	58	ABA	Santacruz	0	0	0	0	0	0,0	0,0	0,0	0,0	0,0	
52720	59	SAB	Sapuyes	0	0	0	0	0	0,0	0,0	0,0	0,0	0,0	
52786	60	COR	Taminango	0	0	0	0	0	0,0	0,0	0,0	0,0	0,0	
52788	61	CEN	Tangua	0	0	0	0	0	0,0	0,0	0,0	0,0	0,0	
52835	62	PAS	Tumaco	0	1	0	0	0	0,0	0,4	0,0	0,0	0,0	
52838	63	SAB	Túquerres	0	0	0	0	0	0,0	0,0	0,0	0,0	0,0	
52885	64	CEN	Yacuanquer	0	0	0	0	0	0,0	0,0	0,0	0,0	0,0	
TOTAL DEPARTAMENTO				0	1	0	1	1	0,0	0,1	0,0	0,1	0,1	

MENINGITIS POR NEUMOCOCO
DEPARTAMENTO DE NARIÑO - AÑO 2019 A 2023
Fuente: Subdirección de Salud Pública - SIVIGILA - Oficina de Epidemiología - IDSN

Código DANE	#	Región	Municipios	MENINGITIS POR NEUMOCOCO										TENDENCIA
				No. De Casos					TASA * 100,000 HB					
				2019	2020	2021	2022	2023	2019	2020	2021	2022	2023	
52001	1	CEN	Pasto	3	2	0	0	1	0,8	0,5	0,0	0,0	0,2	
52019	2	RIO	Albán	0	0	0	0	0	0,0	0,0	0,0	0,0	0,0	
52022	3	EXP	Aldana	0	0	0	0	0	0,0	0,0	0,0	0,0	0,0	
52036	4	OCC	Ancuya	0	0	0	0	0	0,0	0,0	0,0	0,0	0,0	
52051	5	JUA	Arboleda	0	0	0	0	0	0,0	0,0	0,0	0,0	0,0	
52079	6	TEL	Barbacoas	0	0	0	0	0	0,0	0,0	0,0	0,0	0,0	
52083	7	RIO	Belén	0	0	0	0	0	0,0	0,0	0,0	0,0	0,0	
52110	8	JUA	Buesaco	0	0	0	0	0	0,0	0,0	0,0	0,0	0,0	
52694	9	JUA	Cartago	0	0	0	0	0	0,0	0,0	0,0	0,0	0,0	
52240	10	CEN	Chachagüí	0	0	0	0	0	0,0	0,0	0,0	0,0	0,0	
52203	11	RIO	Colón Genova	0	0	0	0	0	0,0	0,0	0,0	0,0	0,0	
52207	12	OCC	Consacá	0	0	0	0	0	0,0	0,0	0,0	0,0	0,0	
52210	13	EXP	Contadero	0	0	0	0	0	0,0	0,0	0,0	0,0	0,0	
52215	14	EXP	Córdoba	0	0	0	0	0	0,0	0,0	0,0	0,0	0,0	
52224	15	EXP	Cuaspud	0	0	0	0	0	0,0	0,0	0,0	0,0	0,0	
52227	16	EXP	Cumbal	0	0	0	0	0	0,0	0,0	0,0	0,0	0,0	
52233	17	COR	Cumbitara	0	0	0	0	0	0,0	0,0	0,0	0,0	0,0	
52250	18	SAN	El Charco	0	0	0	1	0	0,0	0,0	0,0	4,3	0,0	
52254	19	GUA	El Peñol	0	0	0	0	0	0,0	0,0	0,0	0,0	0,0	
52256	20	COR	El Rosario	0	0	0	0	0	0,0	0,0	0,0	0,0	0,0	
52258	21	RIO	El Tablón de Gómez	0	0	1	0	0	0,0	0,0	6,8	0,0	0,0	
52260	22	GUA	El Tambo	0	0	0	0	0	0,0	0,0	0,0	0,0	0,0	
52520	23	PAS	Francisco Pizarro	0	0	0	0	0	0,0	0,0	0,0	0,0	0,0	
52287	24	EXP	Funes	0	0	0	0	0	0,0	0,0	0,0	0,0	0,0	
52317	25	EXP	Guachucal	1	0	0	0	0	5,2	0,0	0,0	0,0	0,0	
52320	26	SAB	Guaitarilla	0	0	0	0	0	0,0	0,0	0,0	0,0	0,0	
52323	27	EXP	Gualmatán	0	0	0	0	0	0,0	0,0	0,0	0,0	0,0	
52352	28	EXP	Iles	0	0	0	0	0	0,0	0,0	0,0	0,0	0,0	
52354	29	SAB	Imués	0	0	0	0	0	0,0	0,0	0,0	0,0	0,0	
52356	30	EXP	Ipiales	0	0	0	1	0	0,0	0,0	0,0	0,8	0,0	
52378	31	RIO	La Cruz	0	0	0	0	0	0,0	0,0	0,0	0,0	0,0	
52381	32	CEN	La Florida	0	0	0	0	0	0,0	0,0	0,0	0,0	0,0	
52385	33	GUA	La Llanada	0	0	0	0	0	0,0	0,0	0,0	0,0	0,0	
52390	34	SAN	La Tola	0	0	0	0	0	0,0	0,0	0,0	0,0	0,0	
52399	35	JUA	La Unión	0	1	0	0	0	0,0	3,1	0,0	0,0	0,0	
52405	36	COR	Leiva	0	0	0	0	0	0,0	0,0	0,0	0,0	0,0	
52411	37	OCC	Linares	0	0	0	0	1	0,0	0,0	0,0	0,0	9,5	
52418	38	GUA	Los Andes	0	0	0	0	0	0,0	0,0	0,0	0,0	0,0	
52427	39	TEL	Magüi Payan	0	0	0	0	0	0,0	0,0	0,0	0,0	0,0	
52435	40	PIE	Mallama	0	0	0	0	0	0,0	0,0	0,0	0,0	0,0	
52473	41	SAN	Mosquera	0	0	0	0	0	0,0	0,0	0,0	0,0	0,0	
52480	42	CEN	Nariño	0	0	0	0	0	0,0	0,0	0,0	0,0	0,0	
52490	43	SAN	Olaya Herrera	0	0	0	0	0	0,0	0,0	0,0	0,0	0,0	
52506	44	SAB	Ospina	0	0	0	0	0	0,0	0,0	0,0	0,0	0,0	
52540	45	COR	Policarpa	0	0	0	0	0	0,0	0,0	0,0	0,0	0,0	
52560	46	EXP	Potosí	0	0	0	0	0	0,0	0,0	0,0	0,0	0,0	
52565	47	ABA	Providencia	0	0	0	0	0	0,0	0,0	0,0	0,0	0,0	
52573	48	EXP	Puerres	0	0	0	1	0	0,0	0,0	0,0	11,4	0,0	
52585	49	EXP	Pupiales	0	0	0	0	0	0,0	0,0	0,0	0,0	0,0	
52612	50	PIE	Ricaurte	0	0	0	0	0	0,0	0,0	0,0	0,0	0,0	
52621	51	TEL	Roberto Payán	0	0	0	1	0	0,0	0,0	0,0	7,6	0,0	
52678	52	ABA	Samaniego	0	0	0	0	0	0,0	0,0	0,0	0,0	0,0	
52685	53	RIO	San Bernardo	0	0	0	0	0	0,0	0,0	0,0	0,0	0,0	
52687	54	JUA	San Lorenzo	2	0	0	0	0	10,8	0,0	0,0	0,0	0,0	
52693	55	RIO	San Pablo	0	0	0	0	0	0,0	0,0	0,0	0,0	0,0	
52683	56	OCC	Sandoná	0	0	0	0	0	0,0	0,0	0,0	0,0	0,0	
52696	57	SAN	Santa Bárbara	0	0	0	0	0	0,0	0,0	0,0	0,0	0,0	
52699	58	ABA	Santacruz	0	0	0	0	0	0,0	0,0	0,0	0,0	0,0	
52720	59	SAB	Sapuyes	0	0	0	0	0	0,0	0,0	0,0	0,0	0,0	
52786	60	COR	Taminango	0	0	0	0	0	0,0	0,0	0,0	0,0	0,0	
52788	61	CEN	Tangua	0	0	0	0	0	0,0	0,0	0,0	0,0	0,0	
52835	62	PAS	Tumaco	2	0	0	1	0	0,8	0,0	0,0	0,4	0,0	
52838	63	SAB	Túquerres	0	0	0	0	0	0,0	0,0	0,0	0,0	0,0	
52885	64	CEN	Yacuanquer	0	0	0	0	0	0,0	0,0	0,0	0,0	0,0	
TOTAL DEPARTAMENTO				8	3	1	5	2	0,5	0,2	0,1	0,3	0,1	

TOTAL MENINGITIS
DEPARTAMENTO DE NARIÑO - AÑO 2019 A 2023
Fuente: Subdirección de Salud Pública - SIVIGILA - Oficina de Epidemiología - IDSN

Código DANE	#	Región	Municipios	TOTAL MENINGITIS										TENDENCIA
				No. De Casos					TASA * 100,000 HB					
				2019	2020	2021	2022	2023	2019	2020	2021	2022	2023	
52001	1	CEN	Pasto	3	2	0	1	2	0,8	0,5	0,0	0,2	0,5	
52019	2	RIO	Albán	0	0	0	0	0	0,0	0,0	0,0	0,0	0,0	
52022	3	EXP	Aldana	0	0	0	0	0	0,0	0,0	0,0	0,0	0,0	
52036	4	OCC	Ancuya	0	0	0	0	0	0,0	0,0	0,0	0,0	0,0	
52051	5	JUA	Arboleda	0	0	0	0	0	0,0	0,0	0,0	0,0	0,0	
52079	6	TEL	Barbacoas	0	0	1	0	0	0,0	0,0	1,7	0,0	0,0	
52083	7	RIO	Belén	0	0	0	0	0	0,0	0,0	0,0	0,0	0,0	
52110	8	JUA	Buesaco	0	0	0	0	0	0,0	0,0	0,0	0,0	0,0	
52694	9	JUA	Cartago	0	0	0	0	0	0,0	0,0	0,0	0,0	0,0	
52240	10	CEN	Chachagüí	0	0	0	0	0	0,0	0,0	0,0	0,0	0,0	
52203	11	RIO	Colón Genova	0	0	0	0	0	0,0	0,0	0,0	0,0	0,0	
52207	12	OCC	Consacá	0	0	0	0	0	0,0	0,0	0,0	0,0	0,0	
52210	13	EXP	Contadero	0	0	0	0	0	0,0	0,0	0,0	0,0	0,0	
52215	14	EXP	Córdoba	0	0	0	0	0	0,0	0,0	0,0	0,0	0,0	
52224	15	EXP	Cuaspud	0	0	0	0	0	0,0	0,0	0,0	0,0	0,0	
52227	16	EXP	Cumbal	0	0	0	0	0	0,0	0,0	0,0	0,0	0,0	
52233	17	COR	Cumbitara	0	0	0	0	0	0,0	0,0	0,0	0,0	0,0	
52250	18	SAN	El Charco	0	0	0	1	0	0,0	0,0	0,0	4,3	0,0	
52254	19	GUA	El Peñol	0	0	0	0	0	0,0	0,0	0,0	0,0	0,0	
52256	20	COR	El Rosario	0	0	0	0	0	0,0	0,0	0,0	0,0	0,0	
52258	21	RIO	El Tablón de Gómez	0	0	1	0	0	0,0	0,0	6,8	0,0	0,0	
52260	22	GUA	El Tambo	0	0	0	0	0	0,0	0,0	0,0	0,0	0,0	
52520	23	PAS	Francisco Pizarro	0	0	0	0	0	0,0	0,0	0,0	0,0	0,0	
52287	24	EXP	Funes	0	0	0	0	0	0,0	0,0	0,0	0,0	0,0	
52317	25	EXP	Guachucal	1	0	0	0	0	5,2	0,0	0,0	0,0	0,0	
52320	26	SAB	Guaitarilla	0	0	0	0	0	0,0	0,0	0,0	0,0	0,0	
52323	27	EXP	Gualmatán	0	0	0	0	1	0,0	0,0	0,0	0,0	13,6	
52352	28	EXP	Iles	0	0	0	0	0	0,0	0,0	0,0	0,0	0,0	
52354	29	SAB	Imués	0	0	0	0	0	0,0	0,0	0,0	0,0	0,0	
52356	30	EXP	Ipiales	0	0	0	1	1	0,0	0,0	0,0	0,8	0,8	
52378	31	RIO	La Cruz	0	0	0	0	0	0,0	0,0	0,0	0,0	0,0	
52381	32	CEN	La Florida	0	0	0	0	0	0,0	0,0	0,0	0,0	0,0	
52385	33	GUA	La Llanada	0	0	0	0	0	0,0	0,0	0,0	0,0	0,0	
52390	34	SAN	La Tola	0	0	0	0	0	0,0	0,0	0,0	0,0	0,0	
52399	35	JUA	La Unión	0	1	0	0	0	0,0	3,1	0,0	0,0	0,0	
52405	36	COR	Leiva	0	0	0	0	0	0,0	0,0	0,0	0,0	0,0	
52411	37	OCC	Linares	0	0	0	0	1	0,0	0,0	0,0	0,0	9,5	
52418	38	GUA	Los Andes	0	0	0	0	0	0,0	0,0	0,0	0,0	0,0	
52427	39	TEL	Magüi Payan	0	0	0	0	0	0,0	0,0	0,0	0,0	0,0	
52435	40	PIE	Mallama	0	0	0	0	0	0,0	0,0	0,0	0,0	0,0	
52473	41	SAN	Mosquera	0	0	0	0	0	0,0	0,0	0,0	0,0	0,0	
52480	42	CEN	Nariño	0	0	0	0	0	0,0	0,0	0,0	0,0	0,0	
52490	43	SAN	Olaya Herrera	0	0	0	1	0	0,0	0,0	0,0	3,8	0,0	
52506	44	SAB	Ospina	0	0	0	0	0	0,0	0,0	0,0	0,0	0,0	
52540	45	COR	Policarpa	0	0	0	0	0	0,0	0,0	0,0	0,0	0,0	
52560	46	EXP	Potosí	0	0	0	0	0	0,0	0,0	0,0	0,0	0,0	
52565	47	ABA	Providencia	0	0	0	0	0	0,0	0,0	0,0	0,0	0,0	
52573	48	EXP	Puerres	0	0	0	1	0	0,0	0,0	0,0	11,4	0,0	
52585	49	EXP	Pupiales	0	0	0	0	0	0,0	0,0	0,0	0,0	0,0	
52612	50	PIE	Ricaurte	0	0	0	0	0	0,0	0,0	0,0	0,0	0,0	
52621	51	TEL	Roberto Payán	0	0	0	1	0	0,0	0,0	0,0	7,6	0,0	
52678	52	ABA	Samaniego	0	0	0	0	0	0,0	0,0	0,0	0,0	0,0	
52685	53	RIO	San Bernardo	0	0	0	0	0	0,0	0,0	0,0	0,0	0,0	
52687	54	JUA	San Lorenzo	2	0	0	0	0	10,8	0,0	0,0	0,0	0,0	
52693	55	RIO	San Pablo	0	0	0	0	0	0,0	0,0	0,0	0,0	0,0	
52683	56	OCC	Sandoná	0	0	0	0	0	0,0	0,0	0,0	0,0	0,0	
52696	57	SAN	Santa Bárbara	0	0	0	0	0	0,0	0,0	0,0	0,0	0,0	
52699	58	ABA	Santacruz	0	0	0	0	0	0,0	0,0	0,0	0,0	0,0	
52720	59	SAB	Sapuyes	0	0	0	0	0	0,0	0,0	0,0	0,0	0,0	
52786	60	COR	Taminango	0	0	0	0	0	0,0	0,0	0,0	0,0	0,0	
52788	61	CEN	Tangua	0	0	0	1	0	0,0	0,0	0,0	7,2	0,0	
52835	62	PAS	Tumaco	2	1	1	2	0	0,8	0,4	0,4	0,8	0,0	
52838	63	SAB	Túquerres	0	0	0	0	0	0,0	0,0	0,0	0,0	0,0	
52885	64	CEN	Yacuanquer	0	0	0	0	0	0,0	0,0	0,0	0,0	0,0	
TOTAL DEPARTAMENTO				8	4	3	9	5	0,5	0,2	0,2	0,5	0,3	

PARALISIS FLACIDA AGUDA EN MENORES DE 15 AÑOS
DEPARTAMENTO DE NARIÑO - AÑO 2019 A 2023
Fuente: Subdirección de Salud Pública - SIVIGILA - Oficina de Epidemiología - IDSN

Código DANE	#	Región	Municipios	PARALISIS FLACIDA AGUDA EN MENORES DE 15 AÑOS									
				No. De Casos					TASA * 100,000 HB				
				2019	2020	2021	2022	2023	2019	2020	2021	2022	2023
52001	1	CEN	Pasto	0	0	0	0	0	0,0	0,0	0,0	0,0	0,0
52019	2	RIO	Albán	0	0	0	0	0	0,0	0,0	0,0	0,0	0,0
52022	3	EXP	Aldana	0	0	0	0	0	0,0	0,0	0,0	0,0	0,0
52036	4	OCC	Ancuya	0	0	0	0	0	0,0	0,0	0,0	0,0	0,0
52051	5	JUA	Arboleda	0	0	0	0	0	0,0	0,0	0,0	0,0	0,0
52079	6	TEL	Barbacoas	0	0	0	0	0	0,0	0,0	0,0	0,0	0,0
52083	7	RIO	Belén	0	0	0	0	0	0,0	0,0	0,0	0,0	0,0
52110	8	JUA	Buesaco	0	0	0	0	0	0,0	0,0	0,0	0,0	0,0
52694	9	JUA	Cartago	0	0	0	0	0	0,0	0,0	0,0	0,0	0,0
52240	10	CEN	Chachagüí	0	0	0	0	0	0,0	0,0	0,0	0,0	0,0
52203	11	RIO	Colón Genova	0	0	0	0	0	0,0	0,0	0,0	0,0	0,0
52207	12	OCC	Consacá	0	0	0	0	0	0,0	0,0	0,0	0,0	0,0
52210	13	EXP	Contadero	0	0	0	0	0	0,0	0,0	0,0	0,0	0,0
52215	14	EXP	Córdoba	0	0	0	0	0	0,0	0,0	0,0	0,0	0,0
52224	15	EXP	Cuaspud	0	0	0	0	0	0,0	0,0	0,0	0,0	0,0
52227	16	EXP	Cumbal	0	0	0	0	0	0,0	0,0	0,0	0,0	0,0
52233	17	COR	Cumbitara	0	0	0	0	0	0,0	0,0	0,0	0,0	0,0
52250	18	SAN	El Charco	0	0	0	0	0	0,0	0,0	0,0	0,0	0,0
52254	19	GUA	El Peñol	0	0	0	0	0	0,0	0,0	0,0	0,0	0,0
52256	20	COR	El Rosario	0	0	0	0	0	0,0	0,0	0,0	0,0	0,0
52258	21	RIO	El Tablón de Gómez	0	0	0	0	0	0,0	0,0	0,0	0,0	0,0
52260	22	GUA	El Tambo	0	0	0	0	0	0,0	0,0	0,0	0,0	0,0
52520	23	PAS	Francisco Pizarro	0	0	0	0	0	0,0	0,0	0,0	0,0	0,0
52287	24	EXP	Funes	0	0	0	0	0	0,0	0,0	0,0	0,0	0,0
52317	25	EXP	Guachucal	0	0	0	0	0	0,0	0,0	0,0	0,0	0,0
52320	26	SAB	Guaitarilla	0	0	0	0	0	0,0	0,0	0,0	0,0	0,0
52323	27	EXP	Gualmatán	0	0	0	0	0	0,0	0,0	0,0	0,0	0,0
52352	28	EXP	Iles	0	0	0	0	0	0,0	0,0	0,0	0,0	0,0
52354	29	SAB	Imués	0	0	0	0	0	0,0	0,0	0,0	0,0	0,0
52356	30	EXP	Ipiales	0	0	0	0	0	0,0	0,0	0,0	0,0	0,0
52378	31	RIO	La Cruz	0	0	0	0	0	0,0	0,0	0,0	0,0	0,0
52381	32	CEN	La Florida	0	0	0	0	0	0,0	0,0	0,0	0,0	0,0
52385	33	GUA	La Llanada	0	0	0	0	0	0,0	0,0	0,0	0,0	0,0
52390	34	SAN	La Tola	0	0	0	0	0	0,0	0,0	0,0	0,0	0,0
52399	35	JUA	La Unión	0	0	0	0	0	0,0	0,0	0,0	0,0	0,0
52405	36	COR	Leiva	0	0	0	0	0	0,0	0,0	0,0	0,0	0,0
52411	37	OCC	Linares	0	0	0	0	0	0,0	0,0	0,0	0,0	0,0
52418	38	GUA	Los Andes	0	0	0	0	0	0,0	0,0	0,0	0,0	0,0
52427	39	TEL	Magüi Payan	0	0	0	0	0	0,0	0,0	0,0	0,0	0,0
52435	40	PIE	Mallama	0	0	0	0	0	0,0	0,0	0,0	0,0	0,0
52473	41	SAN	Mosquera	0	0	0	0	0	0,0	0,0	0,0	0,0	0,0
52480	42	CEN	Nariño	0	0	0	0	0	0,0	0,0	0,0	0,0	0,0
52490	43	SAN	Olaya Herrera	0	0	0	0	0	0,0	0,0	0,0	0,0	0,0
52506	44	SAB	Ospina	0	0	0	0	0	0,0	0,0	0,0	0,0	0,0
52540	45	COR	Policarpa	0	0	0	0	0	0,0	0,0	0,0	0,0	0,0
52560	46	EXP	Potosí	0	0	0	0	0	0,0	0,0	0,0	0,0	0,0
52565	47	ABA	Providencia	0	0	0	0	0	0,0	0,0	0,0	0,0	0,0
52573	48	EXP	Puerres	0	0	0	0	0	0,0	0,0	0,0	0,0	0,0
52585	49	EXP	Pupiales	0	0	0	0	0	0,0	0,0	0,0	0,0	0,0
52612	50	PIE	Ricaurte	0	0	0	0	0	0,0	0,0	0,0	0,0	0,0
52621	51	TEL	Roberto Payán	0	0	0	0	0	0,0	0,0	0,0	0,0	0,0
52678	52	ABA	Samaniego	0	0	0	0	0	0,0	0,0	0,0	0,0	0,0
52685	53	RIO	San Bernardo	0	0	0	0	0	0,0	0,0	0,0	0,0	0,0
52687	54	JUA	San Lorenzo	0	0	0	0	0	0,0	0,0	0,0	0,0	0,0
52693	55	RIO	San Pablo	0	0	0	0	0	0,0	0,0	0,0	0,0	0,0
52683	56	OCC	Sandoná	0	0	0	0	0	0,0	0,0	0,0	0,0	0,0
52696	57	SAN	Santa Bárbara	0	0	0	0	0	0,0	0,0	0,0	0,0	0,0
52699	58	ABA	Santacruz	0	0	0	0	0	0,0	0,0	0,0	0,0	0,0
52720	59	SAB	Sapuyes	0	0	0	0	0	0,0	0,0	0,0	0,0	0,0
52786	60	COR	Taminango	0	0	0	0	0	0,0	0,0	0,0	0,0	0,0
52788	61	CEN	Tangua	0	0	0	0	0	0,0	0,0	0,0	0,0	0,0
52835	62	PAS	Tumaco	0	0	0	0	0	0,0	0,0	0,0	0,0	0,0
52838	63	SAB	Túquerres	0	0	0	0	0	0,0	0,0	0,0	0,0	0,0
52885	64	CEN	Yacuanquer	0	0	0	0	0	0,0	0,0	0,0	0,0	0,0
TOTAL DEPARTAMENTO				0	0	0	0	0	0,0	0,0	0,0	0,0	0,0

PAROTIDITIS
DEPARTAMENTO DE NARIÑO - AÑO 2019 A 2023
Fuente: Subdirección de Salud Pública - SIVIGILA - Oficina de Epidemiología - IDSN

Código DANE	#	Región	Municipios	PAROTIDITIS										TENDENCIA
				No. De Casos					TASA * 100,000 HB					
				2019	2020	2021	2022	2023	2019	2020	2021	2022	2023	
52001	1	CEN	Pasto	157	90	37	70	87	40,0	22,4	9,1	17,1	21,2	
52019	2	RIO	Albán	0	0	0	0	0	0,0	0,0	0,0	0,0	0,0	
52022	3	EXP	Aldana	9	12	0	0	0	122,0	158,6	0,0	0,0	0,0	
52036	4	OCC	Ancuya	0	0	0	1	0	0,0	0,0	0,0	11,1	0,0	
52051	5	JUA	Arboleda	0	0	0	0	0	0,0	0,0	0,0	0,0	0,0	
52079	6	TEL	Barbacoas	1	0	0	0	1	1,8	0,0	0,0	0,0	1,7	
52083	7	RIO	Belén	0	0	0	0	0	0,0	0,0	0,0	0,0	0,0	
52110	8	JUA	Buesaco	0	0	1	4	1	0,0	0,0	4,1	16,2	4,0	
52694	9	JUA	Cartago	0	0	0	2	0	0,0	0,0	0,0	28,3	0,0	
52240	10	CEN	Chachagüí	0	0	0	1	0	0,0	0,0	0,0	6,3	0,0	
52203	11	RIO	Colón Genova	0	0	0	0	0	0,0	0,0	0,0	0,0	0,0	
52207	12	OCC	Consacá	14	5	2	1	0	101,7	35,5	14,1	7,0	0,0	
52210	13	EXP	Contadero	0	0	0	0	1	0,0	0,0	0,0	0,0	13,2	
52215	14	EXP	Córdoba	3	2	0	1	1	19,4	12,6	0,0	6,2	6,2	
52224	15	EXP	Cuaspud	2	0	1	0	0	21,7	0,0	10,5	0,0	0,0	
52227	16	EXP	Cumbal	8	3	2	5	2	21,6	7,9	5,2	13,0	5,2	
52233	17	COR	Cumbitara	0	0	0	0	0	0,0	0,0	0,0	0,0	0,0	
52250	18	SAN	El Charco	0	0	0	0	0	0,0	0,0	0,0	0,0	0,0	
52254	19	GUA	El Peñol	10	0	6	0	0	134,4	0,0	78,8	0,0	0,0	
52256	20	COR	El Rosario	0	0	1	2	2	0,0	0,0	7,9	15,7	15,6	
52258	21	RIO	El Tablón de Gómez	0	1	0	1	0	0,0	6,8	0,0	6,7	0,0	
52260	22	GUA	El Tambo	2	2	0	0	1	14,3	13,8	0,0	0,0	6,8	
52520	23	PAS	Francisco Pizarro	0	0	0	0	0	0,0	0,0	0,0	0,0	0,0	
52287	24	EXP	Funes	0	0	0	0	0	0,0	0,0	0,0	0,0	0,0	
52317	25	EXP	Guachucal	7	2	0	2	2	36,1	10,0	0,0	9,9	9,8	
52320	26	SAB	Guaitarilla	2	5	1	1	1	17,5	42,7	8,5	8,4	8,4	
52323	27	EXP	Gualmatán	1	0	0	0	0	14,2	0,0	0,0	0,0	0,0	
52352	28	EXP	Iles	3	2	0	0	0	39,2	25,6	0,0	0,0	0,0	
52354	29	SAB	Imués	0	0	1	0	0	0,0	0,0	12,8	0,0	0,0	
52356	30	EXP	Ipiales	173	82	11	21	28	149,1	69,2	9,2	17,5	23,2	
52378	31	RIO	La Cruz	0	0	0	1	0	0,0	0,0	0,0	5,2	0,0	
52381	32	CEN	La Florida	0	0	0	0	0	0,0	0,0	0,0	0,0	0,0	
52385	33	GUA	La Llanada	2	0	0	0	1	30,9	0,0	0,0	0,0	15,1	
52390	34	SAN	La Tola	0	0	0	0	0	0,0	0,0	0,0	0,0	0,0	
52399	35	JUA	La Unión	0	1	7	6	2	0,0	3,1	21,3	18,2	6,0	
52405	36	COR	Leiva	1	0	0	0	1	10,4	0,0	0,0	0,0	9,9	
52411	37	OCC	Linares	0	1	0	0	0	0,0	9,7	0,0	0,0	0,0	
52418	38	GUA	Los Andes	0	0	0	1	5	0,0	0,0	0,0	10,3	51,2	
52427	39	TEL	Magüi Payan	0	0	0	0	0	0,0	0,0	0,0	0,0	0,0	
52435	40	PIE	Mallama	1	1	0	0	1	11,2	10,9	0,0	0,0	10,6	
52473	41	SAN	Mosquera	0	0	0	0	1	0,0	0,0	0,0	0,0	8,0	
52480	42	CEN	Nariño	0	0	0	0	0	0,0	0,0	0,0	0,0	0,0	
52490	43	SAN	Olaya Herrera	0	0	0	0	0	0,0	0,0	0,0	0,0	0,0	
52506	44	SAB	Ospina	0	0	1	1	1	0,0	0,0	13,7	13,6	13,5	
52540	45	COR	Policarpa	0	0	0	0	0	0,0	0,0	0,0	0,0	0,0	
52560	46	EXP	Potosí	1	3	0	1	3	9,8	28,4	0,0	9,4	28,0	
52565	47	ABA	Providencia	0	1	0	0	0	0,0	17,7	0,0	0,0	0,0	
52573	48	EXP	Puerres	0	1	0	1	1	0,0	11,5	0,0	11,4	11,3	
52585	49	EXP	Pupiales	27	6	1	2	1	155,8	33,7	5,6	11,1	5,5	
52612	50	PIE	Ricaurte	1	3	4	0	0	5,0	14,9	19,7	0,0	0,0	
52621	51	TEL	Roberto Payán	0	1	0	0	1	0,0	7,7	0,0	0,0	7,5	
52678	52	ABA	Samaniego	1	0	0	0	1	3,5	0,0	0,0	0,0	3,3	
52685	53	RIO	San Bernardo	0	0	0	0	3	0,0	0,0	0,0	0,0	31,3	
52687	54	JUA	San Lorenzo	1	0	1	0	0	5,4	0,0	5,3	0,0	0,0	
52693	55	RIO	San Pablo	0	0	3	1	3	0,0	0,0	19,2	6,4	18,9	
52683	56	OCC	Sandoná	43	1	2	2	5	213,0	4,8	9,5	9,5	23,5	
52696	57	SAN	Santa Bárbara	0	0	0	0	0	0,0	0,0	0,0	0,0	0,0	
52699	58	ABA	Santacruz	0	0	0	1	0	0,0	0,0	0,0	8,9	0,0	
52720	59	SAB	Sapuyes	0	0	0	0	0	0,0	0,0	0,0	0,0	0,0	
52786	60	COR	Taminango	1	0	0	0	1	5,6	0,0	0,0	0,0	5,4	
52788	61	CEN	Tangua	1	0	0	0	1	7,5	0,0	0,0	0,0	7,1	
52835	62	PAS	Tumaco	78	44	28	27	15	30,5	16,9	10,7	10,2	5,6	
52838	63	SAB	Túquerres	4	27	4	2	1	9,0	59,2	8,7	4,3	2,2	
52885	64	CEN	Yacuanquer	0	0	0	1	2	0,0	0,0	0,0	8,8	17,5	
TOTAL DEPARTAMENTO				554	296	114	159	177	34,0	17,8	6,8	9,4	10,4	

TETANOS ACCIDENTAL
DEPARTAMENTO DE NARIÑO - AÑO 2019 A 2023
Fuente: Subdirección de Salud Pública - SIVIGILA - Oficina de Epidemiología - IDSN

Código DANE	#	Región	Municipios	TETANOS ACCIDENTAL										TENDENCIA
				No. De Casos					TASA * 100,000 HB					
				2019	2020	2021	2022	2023	2019	2020	2021	2022	2023	
52001	1	CEN	Pasto	1	0	0	0	0	0,3	0,0	0,0	0,0	0,0	
52019	2	RIO	Albán	0	0	0	0	0	0,0	0,0	0,0	0,0	0,0	
52022	3	EXP	Aldana	0	0	0	0	0	0,0	0,0	0,0	0,0	0,0	
52036	4	OCC	Ancuya	0	0	0	0	0	0,0	0,0	0,0	0,0	0,0	
52051	5	JUA	Arboleda	0	0	0	0	0	0,0	0,0	0,0	0,0	0,0	
52079	6	TEL	Barbacoas	0	0	0	0	0	0,0	0,0	0,0	0,0	0,0	
52083	7	RIO	Belén	0	0	0	0	0	0,0	0,0	0,0	0,0	0,0	
52110	8	JUA	Buesaco	0	0	0	0	0	0,0	0,0	0,0	0,0	0,0	
52694	9	JUA	Cartago	0	0	0	0	0	0,0	0,0	0,0	0,0	0,0	
52240	10	CEN	Chachagüí	0	0	0	0	0	0,0	0,0	0,0	0,0	0,0	
52203	11	RIO	Colón Genova	0	0	0	0	0	0,0	0,0	0,0	0,0	0,0	
52207	12	OCC	Consacá	0	0	0	0	0	0,0	0,0	0,0	0,0	0,0	
52210	13	EXP	Contadero	0	0	0	0	0	0,0	0,0	0,0	0,0	0,0	
52215	14	EXP	Córdoba	0	0	0	0	0	0,0	0,0	0,0	0,0	0,0	
52224	15	EXP	Cuaspud	0	0	0	0	0	0,0	0,0	0,0	0,0	0,0	
52227	16	EXP	Cumbal	0	0	0	0	0	0,0	0,0	0,0	0,0	0,0	
52233	17	COR	Cumbitara	0	0	0	0	0	0,0	0,0	0,0	0,0	0,0	
52250	18	SAN	El Charco	0	0	0	0	0	0,0	0,0	0,0	0,0	0,0	
52254	19	GUA	El Peñol	0	0	0	0	0	0,0	0,0	0,0	0,0	0,0	
52256	20	COR	El Rosario	0	0	0	0	0	0,0	0,0	0,0	0,0	0,0	
52258	21	RIO	El Tablón de Gómez	0	0	0	0	0	0,0	0,0	0,0	0,0	0,0	
52260	22	GUA	El Tambo	0	0	0	0	0	0,0	0,0	0,0	0,0	0,0	
52520	23	PAS	Francisco Pizarro	0	0	0	0	0	0,0	0,0	0,0	0,0	0,0	
52287	24	EXP	Funes	0	0	0	0	0	0,0	0,0	0,0	0,0	0,0	
52317	25	EXP	Guachucal	0	0	0	0	0	0,0	0,0	0,0	0,0	0,0	
52320	26	SAB	Guaitarilla	0	0	0	1	0	0,0	0,0	0,0	8,4	0,0	
52323	27	EXP	Gualmatán	0	0	0	0	0	0,0	0,0	0,0	0,0	0,0	
52352	28	EXP	Iles	0	0	0	0	0	0,0	0,0	0,0	0,0	0,0	
52354	29	SAB	Imués	0	0	0	0	0	0,0	0,0	0,0	0,0	0,0	
52356	30	EXP	Ipiales	0	0	0	0	0	0,0	0,0	0,0	0,0	0,0	
52378	31	RIO	La Cruz	0	0	0	0	0	0,0	0,0	0,0	0,0	0,0	
52381	32	CEN	La Florida	0	0	0	0	0	0,0	0,0	0,0	0,0	0,0	
52385	33	GUA	La Llanada	0	0	0	0	0	0,0	0,0	0,0	0,0	0,0	
52390	34	SAN	La Tola	0	0	0	0	0	0,0	0,0	0,0	0,0	0,0	
52399	35	JUA	La Unión	0	0	0	0	0	0,0	0,0	0,0	0,0	0,0	
52405	36	COR	Leiva	0	0	0	0	0	0,0	0,0	0,0	0,0	0,0	
52411	37	OCC	Linares	0	0	0	0	0	0,0	0,0	0,0	0,0	0,0	
52418	38	GUA	Los Andes	0	0	0	0	0	0,0	0,0	0,0	0,0	0,0	
52427	39	TEL	Magüi Payan	0	0	0	0	0	0,0	0,0	0,0	0,0	0,0	
52435	40	PIE	Mallama	0	0	0	0	0	0,0	0,0	0,0	0,0	0,0	
52473	41	SAN	Mosquera	0	0	0	0	0	0,0	0,0	0,0	0,0	0,0	
52480	42	CEN	Nariño	0	0	0	0	0	0,0	0,0	0,0	0,0	0,0	
52490	43	SAN	Olaya Herrera	0	0	0	0	0	0,0	0,0	0,0	0,0	0,0	
52506	44	SAB	Ospina	0	0	0	0	0	0,0	0,0	0,0	0,0	0,0	
52540	45	COR	Policarpa	0	0	0	0	0	0,0	0,0	0,0	0,0	0,0	
52560	46	EXP	Potosí	0	0	0	0	0	0,0	0,0	0,0	0,0	0,0	
52565	47	ABA	Providencia	0	0	0	0	0	0,0	0,0	0,0	0,0	0,0	
52573	48	EXP	Puerres	0	0	0	0	0	0,0	0,0	0,0	0,0	0,0	
52585	49	EXP	Pupiales	0	0	0	0	0	0,0	0,0	0,0	0,0	0,0	
52612	50	PIE	Ricaurte	0	0	0	0	0	0,0	0,0	0,0	0,0	0,0	
52621	51	TEL	Roberto Payán	0	0	0	1	1	0,0	0,0	0,0	7,6	7,5	
52678	52	ABA	Samaniego	0	0	0	0	0	0,0	0,0	0,0	0,0	0,0	
52685	53	RIO	San Bernardo	0	0	0	0	0	0,0	0,0	0,0	0,0	0,0	
52687	54	JUA	San Lorenzo	0	0	0	0	0	0,0	0,0	0,0	0,0	0,0	
52693	55	RIO	San Pablo	0	0	0	0	0	0,0	0,0	0,0	0,0	0,0	
52683	56	OCC	Sandoná	0	0	0	0	0	0,0	0,0	0,0	0,0	0,0	
52696	57	SAN	Santa Bárbara	0	0	0	0	0	0,0	0,0	0,0	0,0	0,0	
52699	58	ABA	Santacruz	0	0	0	0	0	0,0	0,0	0,0	0,0	0,0	
52720	59	SAB	Sapuyes	0	0	0	0	0	0,0	0,0	0,0	0,0	0,0	
52786	60	COR	Taminango	0	0	0	0	0	0,0	0,0	0,0	0,0	0,0	
52788	61	CEN	Tangua	0	0	0	0	0	0,0	0,0	0,0	0,0	0,0	
52835	62	PAS	Tumaco	2	0	0	1	1	0,8	0,0	0,0	0,4	0,4	
52838	63	SAB	Túquerres	0	0	0	0	0	0,0	0,0	0,0	0,0	0,0	
52885	64	CEN	Yacuanquer	0	0	0	0	0	0,0	0,0	0,0	0,0	0,0	
TOTAL DEPARTAMENTO				3	0	0	3	2	0,2	0,0	0,0	0,2	0,1	

TETANOS NEONATAL
DEPARTAMENTO DE NARIÑO - AÑO 2019 A 2023
Fuente: Subdirección de Salud Pública - SIVIGILA - Oficina de Epidemiología - IDSN

Código DANE	#	Región	Municipios	TETANOS NEONATAL									
				No. De Casos					TASA * 1,000 NV				
				2019	2020	2021	2022	2023	2019	2020	2021	2022	2023
52001	1	CEN	Pasto	0	0	0	0	0	0,0	0,0	0,0	0,0	0,0
52019	2	RIO	Albán	0	0	0	0	0	0,0	0,0	0,0	0,0	0,0
52022	3	EXP	Aldana	0	0	0	0	0	0,0	0,0	0,0	0,0	0,0
52036	4	OCC	Ancuya	0	0	0	0	0	0,0	0,0	0,0	0,0	0,0
52051	5	JUA	Arboleda	0	0	0	0	0	0,0	0,0	0,0	0,0	0,0
52079	6	TEL	Barbacoas	0	0	0	0	0	0,0	0,0	0,0	0,0	0,0
52083	7	RIO	Belén	0	0	0	0	0	0,0	0,0	0,0	0,0	0,0
52110	8	JUA	Buesaco	0	0	0	0	0	0,0	0,0	0,0	0,0	0,0
52694	9	JUA	Cartago	0	0	0	0	0	0,0	0,0	0,0	0,0	0,0
52240	10	CEN	Chachagüí	0	0	0	0	0	0,0	0,0	0,0	0,0	0,0
52203	11	RIO	Colón Genova	0	0	0	0	0	0,0	0,0	0,0	0,0	0,0
52207	12	OCC	Consacá	0	0	0	0	0	0,0	0,0	0,0	0,0	0,0
52210	13	EXP	Contadero	0	0	0	0	0	0,0	0,0	0,0	0,0	0,0
52215	14	EXP	Córdoba	0	0	0	0	0	0,0	0,0	0,0	0,0	0,0
52224	15	EXP	Cuaspud	0	0	0	0	0	0,0	0,0	0,0	0,0	0,0
52227	16	EXP	Cumbal	0	0	0	0	0	0,0	0,0	0,0	0,0	0,0
52233	17	COR	Cumbitara	0	0	0	0	0	0,0	0,0	0,0	0,0	0,0
52250	18	SAN	El Charco	0	0	0	0	0	0,0	0,0	0,0	0,0	0,0
52254	19	GUA	El Peñol	0	0	0	0	0	0,0	0,0	0,0	0,0	0,0
52256	20	COR	El Rosario	0	0	0	0	0	0,0	0,0	0,0	0,0	0,0
52258	21	RIO	El Tablón de Gómez	0	0	0	0	0	0,0	0,0	0,0	0,0	0,0
52260	22	GUA	El Tambo	0	0	0	0	0	0,0	0,0	0,0	0,0	0,0
52520	23	PAS	Francisco Pizarro	0	0	0	0	0	0,0	0,0	0,0	0,0	0,0
52287	24	EXP	Funes	0	0	0	0	0	0,0	0,0	0,0	0,0	0,0
52317	25	EXP	Guachucal	0	0	0	0	0	0,0	0,0	0,0	0,0	0,0
52320	26	SAB	Guaitarilla	0	0	0	0	0	0,0	0,0	0,0	0,0	0,0
52323	27	EXP	Gualmatán	0	0	0	0	0	0,0	0,0	0,0	0,0	0,0
52352	28	EXP	Iles	0	0	0	0	0	0,0	0,0	0,0	0,0	0,0
52354	29	SAB	Imués	0	0	0	0	0	0,0	0,0	0,0	0,0	0,0
52356	30	EXP	Ipiales	0	0	0	0	0	0,0	0,0	0,0	0,0	0,0
52378	31	RIO	La Cruz	0	0	0	0	0	0,0	0,0	0,0	0,0	0,0
52381	32	CEN	La Florida	0	0	0	0	0	0,0	0,0	0,0	0,0	0,0
52385	33	GUA	La Llanada	0	0	0	0	0	0,0	0,0	0,0	0,0	0,0
52390	34	SAN	La Tola	0	0	0	0	0	0,0	0,0	0,0	0,0	0,0
52399	35	JUA	La Unión	0	0	0	0	0	0,0	0,0	0,0	0,0	0,0
52405	36	COR	Leiva	0	0	0	0	0	0,0	0,0	0,0	0,0	0,0
52411	37	OCC	Linares	0	0	0	0	0	0,0	0,0	0,0	0,0	0,0
52418	38	GUA	Los Andes	0	0	0	0	0	0,0	0,0	0,0	0,0	0,0
52427	39	TEL	Magüi Payan	0	0	0	0	0	0,0	0,0	0,0	0,0	0,0
52435	40	PIE	Mallama	0	0	0	0	0	0,0	0,0	0,0	0,0	0,0
52473	41	SAN	Mosquera	0	0	0	0	0	0,0	0,0	0,0	0,0	0,0
52480	42	CEN	Nariño	0	0	0	0	0	0,0	0,0	0,0	0,0	0,0
52490	43	SAN	Olaya Herrera	0	0	0	0	0	0,0	0,0	0,0	0,0	0,0
52506	44	SAB	Ospina	0	0	0	0	0	0,0	0,0	0,0	0,0	0,0
52540	45	COR	Policarpa	0	0	0	0	0	0,0	0,0	0,0	0,0	0,0
52560	46	EXP	Potosí	0	0	0	0	0	0,0	0,0	0,0	0,0	0,0
52565	47	ABA	Providencia	0	0	0	0	0	0,0	0,0	0,0	0,0	0,0
52573	48	EXP	Puerres	0	0	0	0	0	0,0	0,0	0,0	0,0	0,0
52585	49	EXP	Pupiales	0	0	0	0	0	0,0	0,0	0,0	0,0	0,0
52612	50	PIE	Ricaurte	0	0	0	0	0	0,0	0,0	0,0	0,0	0,0
52621	51	TEL	Roberto Payán	0	0	0	0	0	0,0	0,0	0,0	0,0	0,0
52678	52	ABA	Samaniego	0	0	0	0	0	0,0	0,0	0,0	0,0	0,0
52685	53	RIO	San Bernardo	0	0	0	0	0	0,0	0,0	0,0	0,0	0,0
52687	54	JUA	San Lorenzo	0	0	0	0	0	0,0	0,0	0,0	0,0	0,0
52693	55	RIO	San Pablo	0	0	0	0	0	0,0	0,0	0,0	0,0	0,0
52683	56	OCC	Sandoná	0	0	0	0	0	0,0	0,0	0,0	0,0	0,0
52696	57	SAN	Santa Bárbara	0	0	0	0	0	0,0	0,0	0,0	0,0	0,0
52699	58	ABA	Santacruz	0	0	0	0	0	0,0	0,0	0,0	0,0	0,0
52720	59	SAB	Sapuyes	0	0	0	0	0	0,0	0,0	0,0	0,0	0,0
52786	60	COR	Taminango	0	0	0	0	0	0,0	0,0	0,0	0,0	0,0
52788	61	CEN	Tangua	0	0	0	0	0	0,0	0,0	0,0	0,0	0,0
52835	62	PAS	Tumaco	0	0	0	0	0	0,0	0,0	0,0	0,0	0,0
52838	63	SAB	Túquerres	0	0	0	0	0	0,0	0,0	0,0	0,0	0,0
52885	64	CEN	Yacuanquer	0	0	0	0	0	0,0	0,0	0,0	0,0	0,0
TOTAL DEPARTAMENTO				0	0	0	0	0	0,0	0,0	0,0	0,0	0,0

NOTA: *Población Nacidos Vivos: cifras oficiales 2019 a 2022 DANE - EEVV; año 2023 proyección, se empleo modelos ARIMA
Fuente: Componente gestión del conocimiento, IDSN.

TOSFERINA
DEPARTAMENTO DE NARIÑO - AÑO 2019 A 2023
Fuente: Subdirección de Salud Pública - SIVIGILA - Oficina de Epidemiología - IDSN

Código DANE	#	Región	Municipios	TOSFERINA										TENDENCIA
				No. De Casos					TASA * 100,000 HB					
				2019	2020	2021	2022	2023	2019	2020	2021	2022	2023	
52001	1	CEN	Pasto	4	1	0	0	0	1,0	0,2	0,0	0,0	0,0	
52019	2	RIO	Albán	0	0	0	0	0	0,0	0,0	0,0	0,0	0,0	
52022	3	EXP	Aldana	0	0	0	0	0	0,0	0,0	0,0	0,0	0,0	
52036	4	OCC	Ancuya	0	0	0	0	0	0,0	0,0	0,0	0,0	0,0	
52051	5	JUA	Arboleda	0	0	0	0	0	0,0	0,0	0,0	0,0	0,0	
52079	6	TEL	Barbacoas	0	0	0	0	0	0,0	0,0	0,0	0,0	0,0	
52083	7	RIO	Belén	0	0	0	0	0	0,0	0,0	0,0	0,0	0,0	
52110	8	JUA	Buesaco	0	0	0	0	0	0,0	0,0	0,0	0,0	0,0	
52694	9	JUA	Cartago	0	0	0	0	0	0,0	0,0	0,0	0,0	0,0	
52240	10	CEN	Chachagüí	0	0	0	0	0	0,0	0,0	0,0	0,0	0,0	
52203	11	RIO	Colón Genova	0	0	0	0	0	0,0	0,0	0,0	0,0	0,0	
52207	12	OCC	Consacá	0	0	0	0	0	0,0	0,0	0,0	0,0	0,0	
52210	13	EXP	Contadero	0	0	0	0	0	0,0	0,0	0,0	0,0	0,0	
52215	14	EXP	Córdoba	0	0	0	0	0	0,0	0,0	0,0	0,0	0,0	
52224	15	EXP	Cuaspud	0	0	0	0	0	0,0	0,0	0,0	0,0	0,0	
52227	16	EXP	Cumbal	0	0	0	0	0	0,0	0,0	0,0	0,0	0,0	
52233	17	COR	Cumbitara	0	0	0	0	0	0,0	0,0	0,0	0,0	0,0	
52250	18	SAN	El Charco	0	0	0	0	0	0,0	0,0	0,0	0,0	0,0	
52254	19	GUA	El Peñol	0	0	0	0	0	0,0	0,0	0,0	0,0	0,0	
52256	20	COR	El Rosario	0	0	0	1	0	0,0	0,0	0,0	7,8	0,0	
52258	21	RIO	El Tablón de Gómez	0	0	0	0	0	0,0	0,0	0,0	0,0	0,0	
52260	22	GUA	El Tambo	0	0	0	0	0	0,0	0,0	0,0	0,0	0,0	
52520	23	PAS	Francisco Pizarro	0	0	0	0	0	0,0	0,0	0,0	0,0	0,0	
52287	24	EXP	Funes	0	0	0	0	0	0,0	0,0	0,0	0,0	0,0	
52317	25	EXP	Guachucal	0	0	0	0	0	0,0	0,0	0,0	0,0	0,0	
52320	26	SAB	Guaitarilla	0	0	0	0	0	0,0	0,0	0,0	0,0	0,0	
52323	27	EXP	Gualmatán	0	0	0	0	0	0,0	0,0	0,0	0,0	0,0	
52352	28	EXP	Iles	0	0	0	0	0	0,0	0,0	0,0	0,0	0,0	
52354	29	SAB	Imués	0	0	0	0	0	0,0	0,0	0,0	0,0	0,0	
52356	30	EXP	Ipiales	0	0	0	0	0	0,0	0,0	0,0	0,0	0,0	
52378	31	RIO	La Cruz	0	0	0	0	0	0,0	0,0	0,0	0,0	0,0	
52381	32	CEN	La Florida	0	0	0	0	0	0,0	0,0	0,0	0,0	0,0	
52385	33	GUA	La Llanada	0	0	0	0	0	0,0	0,0	0,0	0,0	0,0	
52390	34	SAN	La Tola	0	0	0	0	0	0,0	0,0	0,0	0,0	0,0	
52399	35	JUA	La Unión	0	0	0	0	0	0,0	0,0	0,0	0,0	0,0	
52405	36	COR	Leiva	0	0	0	0	0	0,0	0,0	0,0	0,0	0,0	
52411	37	OCC	Linares	0	0	0	0	0	0,0	0,0	0,0	0,0	0,0	
52418	38	GUA	Los Andes	0	0	0	0	0	0,0	0,0	0,0	0,0	0,0	
52427	39	TEL	Magüi Payan	0	0	0	0	0	0,0	0,0	0,0	0,0	0,0	
52435	40	PIE	Mallama	0	0	0	0	0	0,0	0,0	0,0	0,0	0,0	
52473	41	SAN	Mosquera	0	0	0	0	0	0,0	0,0	0,0	0,0	0,0	
52480	42	CEN	Nariño	0	0	0	0	0	0,0	0,0	0,0	0,0	0,0	
52490	43	SAN	Olaya Herrera	0	0	0	0	0	0,0	0,0	0,0	0,0	0,0	
52506	44	SAB	Ospina	2	0	0	0	0	28,4	0,0	0,0	0,0	0,0	
52540	45	COR	Policarpa	0	0	0	0	0	0,0	0,0	0,0	0,0	0,0	
52560	46	EXP	Potosí	0	0	0	0	0	0,0	0,0	0,0	0,0	0,0	
52565	47	ABA	Providencia	0	0	0	0	0	0,0	0,0	0,0	0,0	0,0	
52573	48	EXP	Puerres	0	0	0	0	0	0,0	0,0	0,0	0,0	0,0	
52585	49	EXP	Pupiales	0	0	0	0	0	0,0	0,0	0,0	0,0	0,0	
52612	50	PIE	Ricaurte	0	0	0	0	0	0,0	0,0	0,0	0,0	0,0	
52621	51	TEL	Roberto Payán	0	0	0	0	0	0,0	0,0	0,0	0,0	0,0	
52678	52	ABA	Samaniego	0	0	0	0	0	0,0	0,0	0,0	0,0	0,0	
52685	53	RIO	San Bernardo	0	0	0	0	0	0,0	0,0	0,0	0,0	0,0	
52687	54	JUA	San Lorenzo	1	0	0	0	0	5,4	0,0	0,0	0,0	0,0	
52693	55	RIO	San Pablo	0	0	0	0	0	0,0	0,0	0,0	0,0	0,0	
52683	56	OCC	Sandoná	0	0	0	0	0	0,0	0,0	0,0	0,0	0,0	
52696	57	SAN	Santa Bárbara	0	0	0	0	0	0,0	0,0	0,0	0,0	0,0	
52699	58	ABA	Santacruz	0	0	0	0	0	0,0	0,0	0,0	0,0	0,0	
52720	59	SAB	Sapuyes	0	0	0	0	0	0,0	0,0	0,0	0,0	0,0	
52786	60	COR	Taminango	0	0	0	0	0	0,0	0,0	0,0	0,0	0,0	
52788	61	CEN	Tangua	0	0	0	0	0	0,0	0,0	0,0	0,0	0,0	
52835	62	PAS	Tumaco	0	0	0	0	0	0,0	0,0	0,0	0,0	0,0	
52838	63	SAB	Túquerres	0	0	0	0	0	0,0	0,0	0,0	0,0	0,0	
52885	64	CEN	Yacuanquer	0	0	0	0	0	0,0	0,0	0,0	0,0	0,0	
TOTAL DEPARTAMENTO				7	1	0	1	0	0,4	0,1	0,0	0,1	0,0	

NOTA: En el año 2011 se empezó a confirmar tosferina por PCR.

VARICELA INDIVIDUAL
DEPARTAMENTO DE NARIÑO - AÑO 2019 A 2023
Fuente: Subdirección de Salud Pública - SIVIGILA - Oficina de Epidemiología - IDSN

Código DANE	#	Región	Municipios	VARICELA INDIVIDUAL										TENDENCIA
				No. De Casos					TASA * 100,000 HB					
				2019	2020	2021	2022	2023	2019	2020	2021	2022	2023	
52001	1	CEN	Pasto	812	147	182	354	351	206,7	36,6	44,9	86,7	85,4	
52019	2	RIO	Albán	9	4	5	6	11	95,3	40,8	50,7	60,4	110,1	
52022	3	EXP	Aldana	5	2	4	4	2	67,8	26,4	52,4	52,1	25,9	
52036	4	OCC	Ancuya	7	5	4	35	6	80,7	56,2	44,8	389,5	66,3	
52051	5	JUA	Arboleda	0	0	3	1	4	0,0	0,0	33,7	11,1	44,2	
52079	6	TEL	Barbacoas	10	8	1	2	8	17,8	14,0	1,7	3,5	13,7	
52083	7	RIO	Belén	0	0	2	2	2	0,0	0,0	30,6	30,3	30,2	
52110	8	JUA	Buesaco	26	4	3	5	34	108,7	16,4	12,2	20,2	136,5	
52694	9	JUA	Cartago	1	0	2	1	1	14,6	0,0	28,5	14,1	14,1	
52240	10	CEN	Chachagüí	21	9	1	22	13	137,0	57,7	6,4	139,5	82,0	
52203	11	RIO	Colón Genova	0	0	0	0	1	0,0	0,0	0,0	0,0	11,3	
52207	12	OCC	Consacá	6	2	12	5	7	43,6	14,2	84,5	35,0	48,6	
52210	13	EXP	Contadero	0	1	4	8	0	0,0	13,5	53,5	106,4	0,0	
52215	14	EXP	Córdoba	20	4	8	11	2	129,1	25,2	50,0	68,3	12,3	
52224	15	EXP	Cuaspud	9	4	2	4	4	97,8	42,5	21,0	41,8	41,6	
52227	16	EXP	Cumbal	21	19	6	11	16	56,8	50,3	15,7	28,7	41,5	
52233	17	COR	Cumbitara	3	2	0	0	1	51,3	33,1	0,0	0,0	16,3	
52250	18	SAN	El Charco	3	2	0	1	6	13,3	8,8	0,0	4,3	26,0	
52254	19	GUA	El Peñol	3	3	1	2	7	40,3	39,6	13,1	26,0	90,5	
52256	20	COR	El Rosario	0	0	0	0	0	0,0	0,0	0,0	0,0	0,0	
52258	21	RIO	El Tablón de Gómez	4	0	1	0	6	28,0	0,0	6,8	0,0	40,0	
52260	22	GUA	El Tambo	7	6	1	2	8	50,1	41,3	6,8	13,6	54,0	
52520	23	PAS	Francisco Pizarro	3	0	0	0	0	21,2	0,0	0,0	0,0	0,0	
52287	24	EXP	Funes	0	0	0	0	1	0,0	0,0	0,0	0,0	13,4	
52317	25	EXP	Guachucal	11	2	4	11	9	56,7	10,0	19,9	54,4	44,3	
52320	26	SAB	Guaitarilla	29	6	3	5	3	253,9	51,3	25,5	42,2	25,2	
52323	27	EXP	Gualmatán	7	0	3	1	0	99,3	0,0	41,3	13,7	0,0	
52352	28	EXP	Iles	3	2	2	4	6	39,2	25,6	25,5	50,6	75,4	
52354	29	SAB	Imués	6	2	0	5	13	79,7	25,7	0,0	63,4	163,8	
52356	30	EXP	Ipiales	373	115	88	100	121	321,6	97,0	73,7	83,3	100,1	
52378	31	RIO	La Cruz	29	2	2	7	5	155,1	10,5	10,4	36,3	25,7	
52381	32	CEN	La Florida	18	7	2	2	1	180,3	68,2	19,4	19,3	9,6	
52385	33	GUA	La Llanada	3	0	1	1	2	46,3	0,0	15,2	15,1	30,1	
52390	34	SAN	La Tola	0	0	0	0	2	0,0	0,0	0,0	0,0	26,1	
52399	35	JUA	La Unión	11	8	18	20	10	34,6	24,6	54,8	60,6	30,1	
52405	36	COR	Leiva	6	2	0	0	1	62,2	20,1	0,0	0,0	9,9	
52411	37	OCC	Linares	6	4	2	7	3	59,4	38,7	19,3	67,0	28,5	
52418	38	GUA	Los Andes	2	5	10	5	7	21,3	51,9	103,8	51,6	71,7	
52427	39	TEL	Magüi Payan	0	1	0	0	0	0,0	3,9	0,0	0,0	0,0	
52435	40	PIE	Mallama	8	0	1	2	1	89,3	0,0	10,8	21,4	10,6	
52473	41	SAN	Mosquera	5	0	0	4	6	40,7	0,0	0,0	32,1	47,8	
52480	42	CEN	Nariño	4	0	0	8	1	91,8	0,0	0,0	177,6	22,0	
52490	43	SAN	Olaya Herrera	5	11	1	3	1	19,8	42,6	3,9	11,5	3,8	
52506	44	SAB	Ospina	3	0	1	0	1	42,6	0,0	13,7	0,0	13,5	
52540	45	COR	Policarpa	2	2	0	0	0	20,4	19,8	0,0	0,0	0,0	
52560	46	EXP	Potosí	69	2	10	14	14	676,7	18,9	94,5	131,4	130,6	
52565	47	ABA	Providencia	2	1	1	2	1	36,0	17,7	17,5	34,9	17,3	
52573	48	EXP	Puerres	36	11	4	22	11	426,0	126,3	45,8	250,2	124,2	
52585	49	EXP	Pupiales	12	8	5	3	12	69,2	44,9	27,9	16,6	66,1	
52612	50	PIE	Ricaurte	9	5	3	10	1	45,3	24,8	14,8	48,9	4,9	
52621	51	TEL	Roberto Payán	0	0	0	3	1	0,0	0,0	0,0	22,8	7,5	
52678	52	ABA	Samaniego	11	3	6	2	9	38,8	10,1	20,3	6,7	30,1	
52685	53	RIO	San Bernardo	5	14	1	1	4	54,4	149,4	10,6	10,5	41,7	
52687	54	JUA	San Lorenzo	9	1	0	10	9	48,8	5,3	0,0	52,2	46,7	
52693	55	RIO	San Pablo	4	1	1	16	5	26,6	6,4	6,4	101,8	31,6	
52683	56	OCC	Sandoná	17	3	4	6	15	84,2	14,3	19,1	28,4	70,6	
52696	57	SAN	Santa Bárbara	0	0	0	0	2	0,0	0,0	0,0	0,0	14,2	
52699	58	ABA	Santacruz	5	3	0	0	4	45,7	27,2	0,0	0,0	35,4	
52720	59	SAB	Sapuyes	2	1	0	0	1	27,5	13,4	0,0	0,0	13,1	
52786	60	COR	Taminango	4	1	5	7	15	22,4	5,5	27,4	38,1	81,0	
52788	61	CEN	Tangua	4	0	1	1	2	29,9	0,0	7,2	7,2	14,2	
52835	62	PAS	Tumaco	183	29	31	39	58	71,5	11,2	11,8	14,8	21,8	
52838	63	SAB	Túquerres	69	8	2	8	10	154,5	17,6	4,4	17,3	21,5	
52885	64	CEN	Yacuanquer	3	0	3	5	6	27,4	0,0	26,6	44,1	52,6	
TOTAL DEPARTAMENTO				1.945	482	457	810	864	119,4	28,9	27,2	48,0	50,8	

VARICELA COLECTIVO
DEPARTAMENTO DE NARIÑO - AÑO 2019 A 2023
Fuente: Subdirección de Salud Pública - SIVIGILA - Oficina de Epidemiología - IDSN

Código DANE	#	Región	Municipios	VARICELA COLECTIVO										TENDENCIA
				No. De Casos					TASA * 100,000 HB					
				2019	2020	2021	2022	2023	2019	2020	2021	2022	2023	
52001	1	CEN	Pasto	329	15	22	30	13	83,8	3,7	5,4	7,3	3,2	
52019	2	RIO	Albán	2	0	0	0	0	21,2	0,0	0,0	0,0	0,0	
52022	3	EXP	Aldana	0	0	0	0	0	0,0	0,0	0,0	0,0	0,0	
52036	4	OCC	Ancuya	0	2	0	8	0	0,0	22,5	0,0	89,0	0,0	
52051	5	JUA	Arboleda	1	0	0	0	0	11,9	0,0	0,0	0,0	0,0	
52079	6	TEL	Barbacoas	18	0	0	0	0	32,0	0,0	0,0	0,0	0,0	
52083	7	RIO	Belén	2	0	0	0	0	31,7	0,0	0,0	0,0	0,0	
52110	8	JUA	Buesaco	7	3	0	0	2	29,3	12,3	0,0	0,0	8,0	
52694	9	JUA	Cartago	0	0	0	0	0	0,0	0,0	0,0	0,0	0,0	
52240	10	CEN	Chachagüí	0	0	0	0	0	0,0	0,0	0,0	0,0	0,0	
52203	11	RIO	Colón Genova	0	0	0	0	1	0,0	0,0	0,0	0,0	11,3	
52207	12	OCC	Consacá	0	0	0	0	1	0,0	0,0	0,0	0,0	6,9	
52210	13	EXP	Contadero	0	1	0	0	0	0,0	13,5	0,0	0,0	0,0	
52215	14	EXP	Córdoba	0	0	0	0	0	0,0	0,0	0,0	0,0	0,0	
52224	15	EXP	Cuaspud	0	0	0	0	0	0,0	0,0	0,0	0,0	0,0	
52227	16	EXP	Cumbal	0	0	18	0	0	0,0	0,0	47,2	0,0	0,0	
52233	17	COR	Cumbitara	0	0	0	0	0	0,0	0,0	0,0	0,0	0,0	
52250	18	SAN	El Charco	0	0	0	0	0	0,0	0,0	0,0	0,0	0,0	
52254	19	GUA	El Peñol	0	0	0	0	0	0,0	0,0	0,0	0,0	0,0	
52256	20	COR	El Rosario	0	0	0	1	0	0,0	0,0	0,0	7,8	0,0	
52258	21	RIO	El Tablón de Gómez	0	0	1	0	0	0,0	0,0	6,8	0,0	0,0	
52260	22	GUA	El Tambo	0	4	0	0	0	0,0	27,5	0,0	0,0	0,0	
52520	23	PAS	Francisco Pizarro	0	0	4	0	0	0,0	0,0	27,3	0,0	0,0	
52287	24	EXP	Funes	0	0	0	0	0	0,0	0,0	0,0	0,0	0,0	
52317	25	EXP	Guachucal	1	0	0	3	0	5,2	0,0	0,0	14,8	0,0	
52320	26	SAB	Guaitarilla	4	0	0	2	0	35,0	0,0	0,0	16,9	0,0	
52323	27	EXP	Gualmatán	0	0	0	1	0	0,0	0,0	0,0	13,7	0,0	
52352	28	EXP	Iles	28	0	0	0	0	366,2	0,0	0,0	0,0	0,0	
52354	29	SAB	Imués	0	0	0	0	1	0,0	0,0	0,0	0,0	12,6	
52356	30	EXP	Ipiales	104	24	16	5	3	89,7	20,2	13,4	4,2	2,5	
52378	31	RIO	La Cruz	15	0	0	0	0	80,2	0,0	0,0	0,0	0,0	
52381	32	CEN	La Florida	3	0	0	0	0	30,0	0,0	0,0	0,0	0,0	
52385	33	GUA	La Llanada	0	0	0	0	1	0,0	0,0	0,0	0,0	15,1	
52390	34	SAN	La Tola	0	0	1	7	0	0,0	0,0	13,2	92,2	0,0	
52399	35	JUA	La Unión	0	2	3	0	0	0,0	6,1	9,1	0,0	0,0	
52405	36	COR	Leiva	0	0	0	0	0	0,0	0,0	0,0	0,0	0,0	
52411	37	OCC	Linares	0	2	0	0	0	0,0	19,3	0,0	0,0	0,0	
52418	38	GUA	Los Andes	0	2	2	0	1	0,0	20,8	20,8	0,0	10,2	
52427	39	TEL	Magüi Payan	1	2	0	0	0	4,0	7,9	0,0	0,0	0,0	
52435	40	PIE	Mallama	0	0	0	0	0	0,0	0,0	0,0	0,0	0,0	
52473	41	SAN	Mosquera	6	0	0	2	0	48,8	0,0	0,0	16,1	0,0	
52480	42	CEN	Nariño	0	0	0	0	0	0,0	0,0	0,0	0,0	0,0	
52490	43	SAN	Olaya Herrera	0	0	0	1	0	0,0	0,0	0,0	3,8	0,0	
52506	44	SAB	Ospina	0	11	0	0	0	0,0	152,2	0,0	0,0	0,0	
52540	45	COR	Policarpa	0	0	0	0	0	0,0	0,0	0,0	0,0	0,0	
52560	46	EXP	Potosí	0	0	0	2	1	0,0	0,0	0,0	18,8	9,3	
52565	47	ABA	Providencia	0	0	2	0	0	0,0	0,0	35,0	0,0	0,0	
52573	48	EXP	Puerres	2	0	0	1	0	23,7	0,0	0,0	11,4	0,0	
52585	49	EXP	Pupiales	2	0	4	4	1	11,5	0,0	22,3	22,1	5,5	
52612	50	PIE	Ricaurte	0	0	0	0	0	0,0	0,0	0,0	0,0	0,0	
52621	51	TEL	Roberto Payán	23	4	0	0	0	181,4	30,9	0,0	0,0	0,0	
52678	52	ABA	Samaniego	0	0	3	0	0	0,0	0,0	10,1	0,0	0,0	
52685	53	RIO	San Bernardo	0	0	0	0	1	0,0	0,0	0,0	0,0	10,4	
52687	54	JUA	San Lorenzo	0	0	0	0	0	0,0	0,0	0,0	0,0	0,0	
52693	55	RIO	San Pablo	0	0	0	2	2	0,0	0,0	0,0	12,7	12,6	
52683	56	OCC	Sandoná	11	0	7	0	1	54,5	0,0	33,4	0,0	4,7	
52696	57	SAN	Santa Bárbara	0	0	0	0	0	0,0	0,0	0,0	0,0	0,0	
52699	58	ABA	Santacruz	0	1	0	1	0	0,0	9,1	0,0	8,9	0,0	
52720	59	SAB	Sapuyes	0	0	0	0	0	0,0	0,0	0,0	0,0	0,0	
52786	60	COR	Taminango	0	0	0	0	0	0,0	0,0	0,0	0,0	0,0	
52788	61	CEN	Tangua	8	0	0	0	0	59,7	0,0	0,0	0,0	0,0	
52835	62	PAS	Tumaco	107	8	8	1	1	41,8	3,1	3,0	0,4	0,4	
52838	63	SAB	Túquerres	0	0	0	0	1	0,0	0,0	0,0	0,0	2,2	
52885	64	CEN	Yacuanquer	0	0	2	1	0	0,0	0,0	17,8	8,8	0,0	
TOTAL DEPARTAMENTO				674	81	93	72	31	41,4	4,9	5,5	4,3	1,8	

VARICELA NUMERO DE BROTES
DEPARTAMENTO DE NARIÑO - AÑO 2019 A 2023
Fuente: Subdirección de Salud Pública - SIVIGILA - Oficina de Epidemiología - IDSN

Código DANE	#	Región	Municipios	VARICELA NUMERO DE BROTES				
				2019	2020	2021	2022	2023
52001	1	CEN	Pasto	49	3	5	30	13
52019	2	RIO	Albán	1	0	0	0	0
52022	3	EXP	Aldana	0	0	0	0	0
52036	4	OCC	Ancuya	0	1	0	8	0
52051	5	JUA	Arboleda	1	0	0	0	0
52079	6	TEL	Barbacoas	2	0	0	0	0
52083	7	RIO	Belén	1	0	0	0	0
52110	8	JUA	Buesaco	1	1	0	0	2
52694	9	JUA	Cartago	0	0	0	0	0
52240	10	CEN	Chachagüí	0	0	0	0	0
52203	11	RIO	Colón Genova	0	0	0	0	1
52207	12	OCC	Consacá	0	0	0	0	1
52210	13	EXP	Contadero	0	1	0	0	0
52215	14	EXP	Córdoba	0	0	0	0	0
52224	15	EXP	Cuaspud	0	0	0	0	0
52227	16	EXP	Cumbal	0	0	1	0	0
52233	17	COR	Cumbitara	0	0	0	0	0
52250	18	SAN	El Charco	0	0	0	0	0
52254	19	GUA	El Peñol	0	0	0	0	0
52256	20	COR	El Rosario	0	0	0	1	0
52258	21	RIO	El Tablón de Gómez	0	0	1	0	0
52260	22	GUA	El Tambo	0	1	0	0	0
52520	23	PAS	Francisco Pizarro	0	0	1	0	0
52287	24	EXP	Funes	0	0	0	0	0
52317	25	EXP	Guachucal	1	0	0	3	0
52320	26	SAB	Guaitarilla	1	0	0	2	0
52323	27	EXP	Gualmatán	0	0	0	1	0
52352	28	EXP	Iles	1	0	0	0	0
52354	29	SAB	Imués	0	0	0	0	1
52356	30	EXP	Ipiales	12	3	4	5	3
52378	31	RIO	La Cruz	2	0	0	0	0
52381	32	CEN	La Florida	1	0	0	0	0
52385	33	GUA	La Llanada	0	0	0	0	1
52390	34	SAN	La Tola	0	0	1	7	0
52399	35	JUA	La Unión	0	1	1	0	0
52405	36	COR	Leiva	0	0	0	0	0
52411	37	OCC	Linares	0	1	0	0	0
52418	38	GUA	Los Andes	0	1	1	0	1
52427	39	TEL	Magüi Payan	1	2	0	0	0
52435	40	PIE	Mallama	0	0	0	0	0
52473	41	SAN	Mosquera	1	0	0	2	0
52480	42	CEN	Nariño	0	0	0	0	0
52490	43	SAN	Olaya Herrera	0	0	0	1	0
52506	44	SAB	Ospina	0	3	0	0	0
52540	45	COR	Policarpa	0	0	0	0	0
52560	46	EXP	Potosí	0	0	0	2	1
52565	47	ABA	Providencia	0	0	1	0	0
52573	48	EXP	Puerres	1	0	0	1	0
52585	49	EXP	Pupiales	1	0	1	4	1
52612	50	PIE	Ricaurte	0	0	0	0	0
52621	51	TEL	Roberto Payán	6	3	0	0	0
52678	52	ABA	Samaniego	0	0	1	0	0
52685	53	RIO	San Bernardo	0	0	0	0	1
52687	54	JUA	San Lorenzo	0	0	0	0	0
52693	55	RIO	San Pablo	0	0	0	2	2
52683	56	OCC	Sandoná	1	0	1	0	1
52696	57	SAN	Santa Bárbara	0	0	0	0	0
52699	58	ABA	Santacruz	0	1	0	1	0
52720	59	SAB	Sapuyes	0	0	0	0	0
52786	60	COR	Taminango	0	0	0	0	0
52788	61	CEN	Tangua	2	0	0	0	0
52835	62	PAS	Tumaco	14	3	5	1	1
52838	63	SAB	Túquerres	0	0	0	0	1
52885	64	CEN	Yacuanquer	0	0	1	1	0
TOTAL DEPARTAMENTO				100	25	25	72	31

NOTA: Para el evento varicela - número de brotes, no aplica calcular tasa porque no hace referencia al numero de casos sino al número de brotes de varicela por tanto no hay denominador.

TOTAL VARICELA
DEPARTAMENTO DE NARIÑO - AÑO 2019 A 2023
Fuente: Subdirección de Salud Pública - SIVIGILA - Oficina de Epidemiología - IDSN

Código DANE	#	Región	Municipios	TOTAL VARICELA										TENDENCIA
				No. De Casos					TASA * 100,000 HB					
				2019	2020	2021	2022	2023	2019	2020	2021	2022	2023	
52001	1	CEN	Pasto	1.141	162	204	384	364	290,5	40,3	50,3	94,0	88,6	
52019	2	RIO	Albán	11	4	5	6	11	116,5	40,8	50,7	60,4	110,1	
52022	3	EXP	Aldana	5	2	4	4	2	67,8	26,4	52,4	52,1	25,9	
52036	4	OCC	Ancuya	7	7	4	43	6	80,7	78,6	44,8	478,5	66,3	
52051	5	JUA	Arboleda	1	0	3	1	4	11,9	0,0	33,7	11,1	44,2	
52079	6	TEL	Barbacoas	28	8	1	2	8	49,8	14,0	1,7	3,5	13,7	
52083	7	RIO	Belén	2	0	2	2	2	31,7	0,0	30,6	30,3	30,2	
52110	8	JUA	Buesaco	33	7	3	5	36	138,0	28,7	12,2	20,2	144,5	
52694	9	JUA	Cartago	1	0	2	1	1	14,6	0,0	28,5	14,1	14,1	
52240	10	CEN	Chachagüí	21	9	1	22	13	137,0	57,7	6,4	139,5	82,0	
52203	11	RIO	Colón Genova	0	0	0	0	2	0,0	0,0	0,0	0,0	22,7	
52207	12	OCC	Consacá	6	2	12	5	8	43,6	14,2	84,5	35,0	55,6	
52210	13	EXP	Contadero	0	2	4	8	0	0,0	27,0	53,5	106,4	0,0	
52215	14	EXP	Córdoba	20	4	8	11	2	129,1	25,2	50,0	68,3	12,3	
52224	15	EXP	Cuaspud	9	4	2	4	4	97,8	42,5	21,0	41,8	41,6	
52227	16	EXP	Cumbal	21	19	24	11	16	56,8	50,3	62,9	28,7	41,5	
52233	17	COR	Cumbitara	3	2	0	0	1	51,3	33,1	0,0	0,0	16,3	
52250	18	SAN	El Charco	3	2	0	1	6	13,3	8,8	0,0	4,3	26,0	
52254	19	GUA	El Peñol	3	3	1	2	7	40,3	39,6	13,1	26,0	90,5	
52256	20	COR	El Rosario	0	0	0	1	0	0,0	0,0	0,0	7,8	0,0	
52258	21	RIO	El Tablón de Gómez	4	0	2	0	6	28,0	0,0	13,5	0,0	40,0	
52260	22	GUA	El Tambo	7	10	1	2	8	50,1	68,8	6,8	13,6	54,0	
52520	23	PAS	Francisco Pizarro	3	0	4	0	0	21,2	0,0	27,3	0,0	0,0	
52287	24	EXP	Funes	0	0	0	0	1	0,0	0,0	0,0	0,0	13,4	
52317	25	EXP	Guachucal	12	2	4	14	9	61,9	10,0	19,9	69,3	44,3	
52320	26	SAB	Guaitarilla	33	6	3	7	3	288,9	51,3	25,5	59,1	25,2	
52323	27	EXP	Gualmatán	7	0	3	2	0	99,3	0,0	41,3	27,4	0,0	
52352	28	EXP	Iles	31	2	2	4	6	405,4	25,6	25,5	50,6	75,4	
52354	29	SAB	Imués	6	2	0	5	14	79,7	25,7	0,0	63,4	176,4	
52356	30	EXP	Ipiales	477	139	104	105	124	411,2	117,3	87,1	87,4	102,6	
52378	31	RIO	La Cruz	44	2	2	7	5	235,3	10,5	10,4	36,3	25,7	
52381	32	CEN	La Florida	21	7	2	2	1	210,3	68,2	19,4	19,3	9,6	
52385	33	GUA	La Llanada	3	0	1	1	3	46,3	0,0	15,2	15,1	45,2	
52390	34	SAN	La Tola	0	0	1	7	2	0,0	0,0	13,2	92,2	26,1	
52399	35	JUA	La Unión	11	10	21	20	10	34,6	30,7	64,0	60,6	30,1	
52405	36	COR	Leiva	6	2	0	0	1	62,2	20,1	0,0	0,0	9,9	
52411	37	OCC	Linares	6	6	2	7	3	59,4	58,0	19,3	67,0	28,5	
52418	38	GUA	Los Andes	2	7	12	5	8	21,3	72,7	124,5	51,6	81,9	
52427	39	TEL	Magüi Payan	1	3	0	0	0	4,0	11,8	0,0	0,0	0,0	
52435	40	PIE	Mallama	8	0	1	2	1	89,3	0,0	10,8	21,4	10,6	
52473	41	SAN	Mosquera	11	0	0	6	6	89,6	0,0	0,0	48,2	47,8	
52480	42	CEN	Nariño	4	0	0	8	1	91,8	0,0	0,0	177,6	22,0	
52490	43	SAN	Olaya Herrera	5	11	1	4	1	19,8	42,6	3,9	15,3	3,8	
52506	44	SAB	Ospina	3	11	1	0	1	42,6	152,2	13,7	0,0	13,5	
52540	45	COR	Policarpa	2	2	0	0	0	20,4	19,8	0,0	0,0	0,0	
52560	46	EXP	Potosí	69	2	10	16	15	676,7	18,9	94,5	150,1	139,9	
52565	47	ABA	Providencia	2	1	3	2	1	36,0	17,7	52,5	34,9	17,3	
52573	48	EXP	Puerres	38	11	4	23	11	449,7	126,3	45,8	261,6	124,2	
52585	49	EXP	Pupiales	14	8	9	7	13	80,8	44,9	50,2	38,7	71,6	
52612	50	PIE	Ricaurte	9	5	3	10	1	45,3	24,8	14,8	48,9	4,9	
52621	51	TEL	Roberto Payán	23	4	0	3	1	181,4	30,9	0,0	22,8	7,5	
52678	52	ABA	Samaniego	11	3	9	2	9	38,8	10,1	30,4	6,7	30,1	
52685	53	RIO	San Bernardo	5	14	1	1	5	54,4	149,4	10,6	10,5	52,2	
52687	54	JUA	San Lorenzo	9	1	0	10	9	48,8	5,3	0,0	52,2	46,7	
52693	55	RIO	San Pablo	4	1	1	18	7	26,6	6,4	6,4	114,6	44,2	
52683	56	OCC	Sandoná	28	3	11	6	16	138,7	14,3	52,4	28,4	75,3	
52696	57	SAN	Santa Bárbara	0	0	0	0	2	0,0	0,0	0,0	0,0	14,2	
52699	58	ABA	Santacruz	5	4	0	1	4	45,7	36,2	0,0	8,9	35,4	
52720	59	SAB	Sapuyes	2	1	0	0	1	27,5	13,4	0,0	0,0	13,1	
52786	60	COR	Taminango	4	1	5	7	15	22,4	5,5	27,4	38,1	81,0	
52788	61	CEN	Tangua	12	0	1	1	2	89,6	0,0	7,2	7,2	14,2	
52835	62	PAS	Tumaco	290	37	39	40	59	113,4	14,2	14,9	15,2	22,2	
52838	63	SAB	Túquerres	69	8	2	8	11	154,5	17,6	4,4	17,3	23,7	
52885	64	CEN	Yacuanquer	3	0	5	6	6	27,4	0,0	44,4	52,9	52,6	
TOTAL DEPARTAMENTO				2.619	563	550	882	895	160,8	33,8	32,8	52,2	52,7	

SÍNDROME RUBÉOLA CONGÉNITA
DEPARTAMENTO DE NARIÑO - AÑO 2019 A 2023
Fuente: Subdirección de Salud Pública - SIVIGILA - Oficina de Epidemiología - IDSN

Código DANE	#	Región	Municipios	SÍNDROME RUBÉOLA CONGÉNITA									
				No. De Casos					TASA * 10,000 NV				
				2019	2020	2021	2022	2023	2019	2020	2021	2022	2023
52001	1	CEN	Pasto	0	0	0	0	0	0,0	0,0	0,0	0,0	0,0
52019	2	RIO	Albán	0	0	0	0	0	0,0	0,0	0,0	0,0	0,0
52022	3	EXP	Aldana	0	0	0	0	0	0,0	0,0	0,0	0,0	0,0
52036	4	OCC	Ancuya	0	0	0	0	0	0,0	0,0	0,0	0,0	0,0
52051	5	JUA	Arboleda	0	0	0	0	0	0,0	0,0	0,0	0,0	0,0
52079	6	TEL	Barbacoas	0	0	0	0	0	0,0	0,0	0,0	0,0	0,0
52083	7	RIO	Belén	0	0	0	0	0	0,0	0,0	0,0	0,0	0,0
52110	8	JUA	Buesaco	0	0	0	0	0	0,0	0,0	0,0	0,0	0,0
52694	9	JUA	Cartago	0	0	0	0	0	0,0	0,0	0,0	0,0	0,0
52240	10	CEN	Chachagüí	0	0	0	0	0	0,0	0,0	0,0	0,0	0,0
52203	11	RIO	Colón Genova	0	0	0	0	0	0,0	0,0	0,0	0,0	0,0
52207	12	OCC	Consacá	0	0	0	0	0	0,0	0,0	0,0	0,0	0,0
52210	13	EXP	Contadero	0	0	0	0	0	0,0	0,0	0,0	0,0	0,0
52215	14	EXP	Córdoba	0	0	0	0	0	0,0	0,0	0,0	0,0	0,0
52224	15	EXP	Cuaspud	0	0	0	0	0	0,0	0,0	0,0	0,0	0,0
52227	16	EXP	Cumbal	0	0	0	0	0	0,0	0,0	0,0	0,0	0,0
52233	17	COR	Cumbitara	0	0	0	0	0	0,0	0,0	0,0	0,0	0,0
52250	18	SAN	El Charco	0	0	0	0	0	0,0	0,0	0,0	0,0	0,0
52254	19	GUA	El Peñol	0	0	0	0	0	0,0	0,0	0,0	0,0	0,0
52256	20	COR	El Rosario	0	0	0	0	0	0,0	0,0	0,0	0,0	0,0
52258	21	RIO	El Tablón de Gómez	0	0	0	0	0	0,0	0,0	0,0	0,0	0,0
52260	22	GUA	El Tambo	0	0	0	0	0	0,0	0,0	0,0	0,0	0,0
52520	23	PAS	Francisco Pizarro	0	0	0	0	0	0,0	0,0	0,0	0,0	0,0
52287	24	EXP	Funes	0	0	0	0	0	0,0	0,0	0,0	0,0	0,0
52317	25	EXP	Guachucal	0	0	0	0	0	0,0	0,0	0,0	0,0	0,0
52320	26	SAB	Guaitarilla	0	0	0	0	0	0,0	0,0	0,0	0,0	0,0
52323	27	EXP	Gualmatán	0	0	0	0	0	0,0	0,0	0,0	0,0	0,0
52352	28	EXP	Iles	0	0	0	0	0	0,0	0,0	0,0	0,0	0,0
52354	29	SAB	Imués	0	0	0	0	0	0,0	0,0	0,0	0,0	0,0
52356	30	EXP	Ipiales	0	0	0	0	0	0,0	0,0	0,0	0,0	0,0
52378	31	RIO	La Cruz	0	0	0	0	0	0,0	0,0	0,0	0,0	0,0
52381	32	CEN	La Florida	0	0	0	0	0	0,0	0,0	0,0	0,0	0,0
52385	33	GUA	La Llanada	0	0	0	0	0	0,0	0,0	0,0	0,0	0,0
52390	34	SAN	La Tola	0	0	0	0	0	0,0	0,0	0,0	0,0	0,0
52399	35	JUA	La Unión	0	0	0	0	0	0,0	0,0	0,0	0,0	0,0
52405	36	COR	Leiva	0	0	0	0	0	0,0	0,0	0,0	0,0	0,0
52411	37	OCC	Linares	0	0	0	0	0	0,0	0,0	0,0	0,0	0,0
52418	38	GUA	Los Andes	0	0	0	0	0	0,0	0,0	0,0	0,0	0,0
52427	39	TEL	Magüi Payan	0	0	0	0	0	0,0	0,0	0,0	0,0	0,0
52435	40	PIE	Mallama	0	0	0	0	0	0,0	0,0	0,0	0,0	0,0
52473	41	SAN	Mosquera	0	0	0	0	0	0,0	0,0	0,0	0,0	0,0
52480	42	CEN	Nariño	0	0	0	0	0	0,0	0,0	0,0	0,0	0,0
52490	43	SAN	Olaya Herrera	0	0	0	0	0	0,0	0,0	0,0	0,0	0,0
52506	44	SAB	Ospina	0	0	0	0	0	0,0	0,0	0,0	0,0	0,0
52540	45	COR	Policarpa	0	0	0	0	0	0,0	0,0	0,0	0,0	0,0
52560	46	EXP	Potosí	0	0	0	0	0	0,0	0,0	0,0	0,0	0,0
52565	47	ABA	Providencia	0	0	0	0	0	0,0	0,0	0,0	0,0	0,0
52573	48	EXP	Puerres	0	0	0	0	0	0,0	0,0	0,0	0,0	0,0
52585	49	EXP	Pupiales	0	0	0	0	0	0,0	0,0	0,0	0,0	0,0
52612	50	PIE	Ricaurte	0	0	0	0	0	0,0	0,0	0,0	0,0	0,0
52621	51	TEL	Roberto Payán	0	0	0	0	0	0,0	0,0	0,0	0,0	0,0
52678	52	ABA	Samaniego	0	0	0	0	0	0,0	0,0	0,0	0,0	0,0
52685	53	RIO	San Bernardo	0	0	0	0	0	0,0	0,0	0,0	0,0	0,0
52687	54	JUA	San Lorenzo	0	0	0	0	0	0,0	0,0	0,0	0,0	0,0
52693	55	RIO	San Pablo	0	0	0	0	0	0,0	0,0	0,0	0,0	0,0
52683	56	OCC	Sandoná	0	0	0	0	0	0,0	0,0	0,0	0,0	0,0
52696	57	SAN	Santa Bárbara	0	0	0	0	0	0,0	0,0	0,0	0,0	0,0
52699	58	ABA	Santacruz	0	0	0	0	0	0,0	0,0	0,0	0,0	0,0
52720	59	SAB	Sapuyes	0	0	0	0	0	0,0	0,0	0,0	0,0	0,0
52786	60	COR	Taminango	0	0	0	0	0	0,0	0,0	0,0	0,0	0,0
52788	61	CEN	Tangua	0	0	0	0	0	0,0	0,0	0,0	0,0	0,0
52835	62	PAS	Tumaco	0	0	0	0	0	0,0	0,0	0,0	0,0	0,0
52838	63	SAB	Túquerres	0	0	0	0	0	0,0	0,0	0,0	0,0	0,0
52885	64	CEN	Yacuanquer	0	0	0	0	0	0,0	0,0	0,0	0,0	0,0
TOTAL DEPARTAMENTO				0	0	0	0	0	0,0	0,0	0,0	0,0	0,0

NOTA: *Población Nacidos Vivos: cifras oficiales 2019 a 2022 DANE - EEVV; año 2023 proyección, se empleo modelos ARIMA
Fuente: Componente gestión del conocimiento, IDSN.

ESI - IRAG
DEPARTAMENTO DE NARIÑO - AÑO 2019 A 2023
Fuente: Subdirección de Salud Pública - SIVIGILA - Oficina de Epidemiología - IDSN

Código DANE	#	Región	Municipios	ESI - IRAG										TENDENCIA
				No. De Casos					TASA * 100,000 HB					
				2019	2020	2021	2022	2023	2019	2020	2021	2022	2023	
52001	1	CEN	Pasto	575	1.216	291	639	413	146,4	302,4	71,7	156,5	100,5	
52019	2	RIO	Albán	5	4	3	10	5	52,9	40,8	30,4	100,7	50,0	
52022	3	EXP	Aldana	4	8	0	1	0	54,2	105,7	0,0	13,0	0,0	
52036	4	OCC	Ancuya	1	3	1	4	4	11,5	33,7	11,2	44,5	44,2	
52051	5	JUA	Arboleda	4	3	1	5	2	47,4	34,3	11,2	55,7	22,1	
52079	6	TEL	Barbacoas	37	39	15	34	13	65,8	68,3	26,0	58,7	22,3	
52083	7	RIO	Belén	7	1	1	1	3	110,9	15,4	15,3	15,2	45,3	
52110	8	JUA	Buesaco	20	8	3	17	8	83,7	32,8	12,2	68,8	32,1	
52694	9	JUA	Cartago	1	2	0	5	2	14,6	28,7	0,0	70,7	28,2	
52240	10	CEN	Chachagüí	7	9	6	11	14	45,7	57,7	38,2	69,8	88,3	
52203	11	RIO	Colón Genova	1	3	2	6	3	11,9	34,6	22,9	68,3	34,0	
52207	12	OCC	Consacá	9	6	2	7	3	65,4	42,6	14,1	49,0	20,8	
52210	13	EXP	Contadero	0	3	1	2	0	0,0	40,4	13,4	26,6	0,0	
52215	14	EXP	Córdoba	1	7	2	2	5	6,5	44,1	12,5	12,4	30,8	
52224	15	EXP	Cuaspud	4	6	0	4	1	43,5	63,7	0,0	41,8	10,4	
52227	16	EXP	Cumbal	6	18	6	9	4	16,2	47,6	15,7	23,5	10,4	
52233	17	COR	Cumbitara	3	2	4	4	5	51,3	33,1	65,9	65,4	81,3	
52250	18	SAN	El Charco	2	9	5	6	5	8,9	39,5	21,9	26,1	21,6	
52254	19	GUA	El Peñol	1	1	1	2	6	13,4	13,2	13,1	26,0	77,6	
52256	20	COR	El Rosario	6	0	0	5	2	49,3	0,0	0,0	39,2	15,6	
52258	21	RIO	El Tablón de Gómez	6	6	1	12	10	42,0	40,9	6,8	80,6	66,6	
52260	22	GUA	El Tambo	7	5	5	13	4	50,1	34,4	34,2	88,3	27,0	
52520	23	PAS	Francisco Pizarro	1	6	2	2	1	7,1	41,3	13,6	13,5	6,7	
52287	24	EXP	Funes	3	5	1	3	0	41,9	68,1	13,5	40,4	0,0	
52317	25	EXP	Guachucal	3	1	0	2	4	15,5	5,0	0,0	9,9	19,7	
52320	26	SAB	Guaitarilla	8	3	1	5	0	70,0	25,6	8,5	42,2	0,0	
52323	27	EXP	Gualmatán	0	1	1	1	1	0,0	13,9	13,8	13,7	13,6	
52352	28	EXP	Iles	1	1	0	0	3	13,1	12,8	0,0	0,0	37,7	
52354	29	SAB	Imués	3	9	0	0	1	39,8	115,7	0,0	0,0	12,6	
52356	30	EXP	Ipiales	13	175	13	13	15	11,2	147,7	10,9	10,8	12,4	
52378	31	RIO	La Cruz	6	7	6	5	16	32,1	36,7	31,3	25,9	82,4	
52381	32	CEN	La Florida	10	24	2	9	10	100,2	233,9	19,4	86,8	95,6	
52385	33	GUA	La Llanada	5	3	2	3	7	77,1	45,8	30,5	45,3	105,5	
52390	34	SAN	La Tola	1	3	1	2	0	13,4	39,9	13,2	26,3	0,0	
52399	35	JUA	La Unión	12	11	2	2	5	37,7	33,8	6,1	6,1	15,0	
52405	36	COR	Leiva	2	10	1	2	0	20,7	100,6	10,0	19,8	0,0	
52411	37	OCC	Linares	3	1	2	4	3	29,7	9,7	19,3	38,3	28,5	
52418	38	GUA	Los Andes	5	0	2	3	5	53,3	0,0	20,8	31,0	51,2	
52427	39	TEL	Magüi Payan	2	7	2	3	3	7,9	27,5	7,8	11,6	11,5	
52435	40	PIE	Mallama	3	7	1	3	1	33,5	76,2	10,8	32,1	10,6	
52473	41	SAN	Mosquera	1	3	0	0	2	8,1	24,4	0,0	0,0	15,9	
52480	42	CEN	Nariño	5	10	0	3	5	114,8	225,8	0,0	66,6	110,1	
52490	43	SAN	Olaya Herrera	5	7	1	12	5	19,8	27,1	3,9	46,0	19,0	
52506	44	SAB	Ospina	2	6	0	0	2	28,4	83,0	0,0	0,0	27,1	
52540	45	COR	Policarpa	9	2	7	10	6	91,6	19,8	68,8	97,8	58,2	
52560	46	EXP	Potosí	0	3	0	0	4	0,0	28,4	0,0	0,0	37,3	
52565	47	ABA	Providencia	3	1	0	0	1	53,9	17,7	0,0	0,0	17,3	
52573	48	EXP	Puerres	1	9	0	1	3	11,8	103,3	0,0	11,4	33,9	
52585	49	EXP	Pupiales	2	6	0	5	0	11,5	33,7	0,0	27,7	0,0	
52612	50	PIE	Ricaurte	12	25	7	5	8	60,3	124,1	34,5	24,5	38,9	
52621	51	TEL	Roberto Payán	5	4	4	1	8	39,4	30,9	30,6	7,6	60,4	
52678	52	ABA	Samaniego	10	15	5	10	10	35,2	50,7	16,9	33,6	33,4	
52685	53	RIO	San Bernardo	2	8	0	5	5	21,8	85,4	0,0	52,6	52,2	
52687	54	JUA	San Lorenzo	10	7	3	4	2	54,2	37,1	15,8	20,9	10,4	
52693	55	RIO	San Pablo	5	2	0	4	5	33,3	12,8	0,0	25,5	31,6	
52683	56	OCC	Sandoná	8	29	5	12	12	39,6	138,4	23,8	56,8	56,5	
52696	57	SAN	Santa Bárbara	0	5	3	2	4	0,0	36,3	21,6	14,3	28,4	
52699	58	ABA	Santacruz	0	1	0	1	4	0,0	9,1	0,0	8,9	35,4	
52720	59	SAB	Sapuyes	1	6	2	3	1	13,7	80,2	26,5	39,6	13,1	
52786	60	COR	Taminango	11	9	5	11	8	61,6	49,6	27,4	59,9	43,2	
52788	61	CEN	Tangua	14	4	2	4	3	104,5	29,0	14,4	28,6	21,3	
52835	62	PAS	Tumaco	71	153	40	106	85	27,8	58,8	15,2	40,2	32,0	
52838	63	SAB	Túquerres	9	80	4	9	12	20,2	175,5	8,7	19,5	25,9	
52885	64	CEN	Yacuanquer	7	73	4	4	2	64,0	653,5	35,5	35,3	17,5	
TOTAL DEPARTAMENTO				981	2.101	481	1.073	784	60,2	126,2	28,7	63,5	46,1	

NOTA: ESI - IRAG, este evento no es comparativo con el año anterior, el objetivo de la vigilancia en esta estrategia es monitorear la circulación viral.

IBS 2023

Instituto Departamental de Salud de Nariño

IRAG INUSITADA
DEPARTAMENTO DE NARIÑO - AÑO 2019 A 2023
Fuente: Subdirección de Salud Pública - SIVIGILA - Oficina de Epidemiología - IDSN

Código DANE	#	Región	Municipios	IRAG INUSITADA										TENDENCIA
				No. De Casos					TASA * 100,000 HB					
				2019	2020	2021	2022	2023	2019	2020	2021	2022	2023	
52001	1	CEN	Pasto	7	173	3	306	116	1,8	43,0	0,7	74,9	28,2	
52019	2	RIO	Albán	0	0	0	2	1	0,0	0,0	0,0	20,1	10,0	
52022	3	EXP	Aldana	0	0	0	15	9	0,0	0,0	0,0	195,3	116,4	
52036	4	OCC	Ancuya	0	2	0	3	0	0,0	22,5	0,0	33,4	0,0	
52051	5	JUA	Arboleda	0	0	0	5	3	0,0	0,0	0,0	55,7	33,2	
52079	6	TEL	Barbacoas	0	13	0	15	17	0,0	22,8	0,0	25,9	29,2	
52083	7	RIO	Belén	0	0	0	4	1	0,0	0,0	0,0	60,7	15,1	
52110	8	JUA	Buesaco	0	1	0	8	1	0,0	4,1	0,0	32,4	4,0	
52694	9	JUA	Cartago	0	0	1	11	1	0,0	0,0	14,2	155,6	14,1	
52240	10	CEN	Chachagüí	0	1	0	4	1	0,0	6,4	0,0	25,4	6,3	
52203	11	RIO	Colón Genova	0	0	0	6	2	0,0	0,0	0,0	68,3	22,7	
52207	12	OCC	Consacá	0	1	0	3	0	0,0	7,1	0,0	21,0	0,0	
52210	13	EXP	Contadero	0	0	0	8	5	0,0	0,0	0,0	106,4	66,0	
52215	14	EXP	Córdoba	0	5	0	24	5	0,0	31,5	0,0	148,9	30,8	
52224	15	EXP	Cuaspud	0	1	0	18	3	0,0	10,6	0,0	188,1	31,2	
52227	16	EXP	Cumbal	0	4	0	36	17	0,0	10,6	0,0	93,8	44,0	
52233	17	COR	Cumbitara	0	0	0	2	25	0,0	0,0	0,0	32,7	406,4	
52250	18	SAN	El Charco	0	2	0	6	6	0,0	8,8	0,0	26,1	26,0	
52254	19	GUA	El Peñol	0	0	0	1	1	0,0	0,0	0,0	13,0	12,9	
52256	20	COR	El Rosario	0	0	0	1	0	0,0	0,0	0,0	7,8	0,0	
52258	21	RIO	El Tablón de Gómez	0	1	1	5	2	0,0	6,8	6,8	33,6	13,3	
52260	22	GUA	El Tambo	0	2	0	7	7	0,0	13,8	0,0	47,6	47,3	
52520	23	PAS	Francisco Pizarro	0	4	0	3	2	0,0	27,5	0,0	20,3	13,5	
52287	24	EXP	Funes	0	0	0	2	1	0,0	0,0	0,0	26,9	13,4	
52317	25	EXP	Guachucal	0	1	0	17	14	0,0	5,0	0,0	84,1	68,8	
52320	26	SAB	Guaitarilla	0	1	0	7	6	0,0	8,5	0,0	59,1	50,3	
52323	27	EXP	Gualmatán	0	1	0	7	4	0,0	13,9	0,0	95,9	54,4	
52352	28	EXP	Iles	0	0	0	10	7	0,0	0,0	0,0	126,5	88,0	
52354	29	SAB	Imués	0	1	0	5	4	0,0	12,9	0,0	63,4	50,4	
52356	30	EXP	Ipiales	0	33	0	584	275	0,0	27,8	0,0	486,3	227,6	
52378	31	RIO	La Cruz	0	0	0	8	1	0,0	0,0	0,0	41,5	5,1	
52381	32	CEN	La Florida	0	1	0	8	7	0,0	9,7	0,0	77,2	66,9	
52385	33	GUA	La Llanada	0	0	0	3	5	0,0	0,0	0,0	45,3	75,3	
52390	34	SAN	La Tola	0	0	0	3	4	0,0	0,0	0,0	39,5	52,2	
52399	35	JUA	La Unión	0	3	0	93	24	0,0	9,2	0,0	281,6	72,2	
52405	36	COR	Leiva	0	3	0	5	2	0,0	30,2	0,0	49,6	19,7	
52411	37	OCC	Linares	0	2	0	2	1	0,0	19,3	0,0	19,1	9,5	
52418	38	GUA	Los Andes	0	0	0	3	2	0,0	0,0	0,0	31,0	20,5	
52427	39	TEL	Magüi Payan	0	1	0	3	1	0,0	3,9	0,0	11,6	3,8	
52435	40	PIE	Mallama	0	5	0	9	4	0,0	54,4	0,0	96,4	42,6	
52473	41	SAN	Mosquera	0	1	0	3	8	0,0	8,1	0,0	24,1	63,8	
52480	42	CEN	Nariño	0	3	0	3	3	0,0	67,8	0,0	66,6	66,1	
52490	43	SAN	Olaya Herrera	0	4	0	3	23	0,0	15,5	0,0	11,5	87,5	
52506	44	SAB	Ospina	0	2	0	5	4	0,0	27,7	0,0	68,1	54,1	
52540	45	COR	Policarpa	0	1	0	3	3	0,0	9,9	0,0	29,3	29,1	
52560	46	EXP	Potosí	0	0	0	12	13	0,0	0,0	0,0	112,6	121,3	
52565	47	ABA	Providencia	0	0	0	2	1	0,0	0,0	0,0	34,9	17,3	
52573	48	EXP	Puerres	0	2	0	10	7	0,0	23,0	0,0	113,7	79,1	
52585	49	EXP	Pupiales	0	2	0	61	21	0,0	11,2	0,0	337,6	115,6	
52612	50	PIE	Ricaurte	0	6	0	6	1	0,0	29,8	0,0	29,4	4,9	
52621	51	TEL	Roberto Payán	0	1	0	5	7	0,0	7,7	0,0	38,0	52,8	
52678	52	ABA	Samaniego	2	6	0	46	23	7,0	20,3	0,0	154,7	76,8	
52685	53	RIO	San Bernardo	0	4	0	3	1	0,0	42,7	0,0	31,6	10,4	
52687	54	JUA	San Lorenzo	0	3	0	20	1	0,0	15,9	0,0	104,4	5,2	
52693	55	RIO	San Pablo	0	1	0	10	2	0,0	6,4	0,0	63,6	12,6	
52683	56	OCC	Sandoná	1	1	0	1	4	5,0	4,8	0,0	4,7	18,8	
52696	57	SAN	Santa Bárbara	0	1	0	1	6	0,0	7,3	0,0	7,2	42,7	
52699	58	ABA	Santacruz	0	0	0	3	1	0,0	0,0	0,0	26,8	8,9	
52720	59	SAB	Sapuyes	0	2	0	4	1	0,0	26,7	0,0	52,8	13,1	
52786	60	COR	Taminango	0	2	0	6	2	0,0	11,0	0,0	32,7	10,8	
52788	61	CEN	Tangua	0	2	0	3	3	0,0	14,5	0,0	21,5	21,3	
52835	62	PAS	Tumaco	0	53	4	283	288	0,0	20,4	1,5	107,2	108,4	
52838	63	SAB	Túquerres	8	11	0	34	28	17,9	24,1	0,0	73,5	60,3	
52885	64	CEN	Yacuanquer	0	1	0	5	0	0,0	9,0	0,0	44,1	0,0	
TOTAL DEPARTAMENTO				18	371	9	1.794	1.038	1,1	22,3	0,5	106,2	61,1	

NOTA: A partir del año 2020 el evento de IRAG Inusitada presenta cambios en la definición de caso teniendo en cuenta ampliación en los criterios y posterior reducción de los mismos por lo que no permite una comparación.

INFECCION RESPIRATORIA AGUDA EN MENORES DE 5 AÑOS
DEPARTAMENTO DE NARIÑO - AÑO 2019 A 2023
Fuente: Subdirección de Salud Pública - SIVIGILA - Oficina de Epidemiología - IDSN

Código DANE	#	Región	Municipios	INFECCION RESPIRATORIA AGUDA EN MENORES DE 5 AÑOS										TENDENCIA
				No. De Casos					TASA * 100 < 5 AÑOS					
				2019	2020	2021	2022	2023	2019	2020	2021	2022	2023	
52001	1	CEN	Pasto	21.740	5.870	8.144	18.415	12.130	90,5	24,2	34,0	78,7	53,1	
52019	2	RIO	Albán	106	56	92	240	181	18,7	9,6	16,0	42,7	33,0	
52022	3	EXP	Aldana	214	58	76	246	188	42,2	11,4	15,0	49,8	39,2	
52036	4	OCC	Ancuya	222	76	65	214	178	51,3	17,3	15,3	51,4	43,5	
52051	5	JUA	Arboleda	158	26	73	240	137	27,5	4,4	12,5	42,0	24,5	
52079	6	TEL	Barbacoas	1.330	676	753	1.264	1.448	18,2	9,2	10,3	17,5	20,5	
52083	7	RIO	Belén	115	36	51	78	39	29,4	9,1	13,1	20,5	10,5	
52110	8	JUA	Buesaco	178	49	36	118	84	11,8	3,2	2,4	8,1	5,9	
52694	9	JUA	Cartago	159	42	23	103	89	35,5	9,3	5,2	23,8	21,0	
52240	10	CEN	Chachagüí	731	137	138	367	278	70,3	13,1	13,4	36,5	28,4	
52203	11	RIO	Colón Genova	75	28	79	115	84	15,6	5,7	16,5	24,4	18,3	
52207	12	OCC	Consacá	293	74	58	201	131	43,3	10,8	8,6	30,6	20,4	
52210	13	EXP	Contadero	205	48	28	111	91	39,8	9,3	5,5	22,2	18,6	
52215	14	EXP	Córdoba	738	179	58	225	160	60,6	14,5	4,8	18,9	13,7	
52224	15	EXP	Cuaspud	582	130	134	709	682	81,1	18,0	18,8	100,9	99,7	
52227	16	EXP	Cumbal	1.261	283	136	1.212	913	40,9	9,1	4,4	40,2	31,0	
52233	17	COR	Cumbitara	62	18	32	51	52	16,7	4,7	8,6	14,0	14,5	
52250	18	SAN	El Charco	406	74	196	297	378	13,5	2,5	6,6	10,1	13,1	
52254	19	GUA	El Peñol	177	28	77	69	120	52,5	8,3	23,3	21,2	38,0	
52256	20	COR	El Rosario	68	10	5	57	36	9,9	1,4	0,7	8,4	5,5	
52258	21	RIO	El Tablón de Gómez	299	81	95	264	200	36,6	9,8	11,6	33,0	25,5	
52260	22	GUA	El Tambo	276	76	99	412	155	35,4	9,5	12,6	53,5	20,7	
52520	23	PAS	Francisco Pizarro	0	0	296	106	231	0,0	0,0	19,4	7,1	15,7	
52287	24	EXP	Funes	95	46	24	64	48	25,3	12,1	6,4	17,4	13,3	
52317	25	EXP	Guachucal	448	97	61	340	364	35,2	7,5	4,8	27,4	30,0	
52320	26	SAB	Guaitarilla	90	19	44	205	61	14,5	3,0	7,1	34,1	10,4	
52323	27	EXP	Gualmatán	141	39	9	32	37	38,2	10,5	2,4	9,0	10,6	
52352	28	EXP	Iles	153	78	40	120	116	27,4	13,9	7,2	22,1	21,8	
52354	29	SAB	Imués	81	53	18	135	120	21,9	14,1	4,9	37,6	34,5	
52356	30	EXP	Ipiales	9.809	2.540	3.141	8.588	5.841	109,6	28,1	35,3	98,5	68,5	
52378	31	RIO	La Cruz	248	67	152	446	368	22,3	6,0	13,9	41,7	35,2	
52381	32	CEN	La Florida	93	51	34	116	62	16,6	9,1	6,1	21,4	11,7	
52385	33	GUA	La Llanada	94	67	68	119	89	16,3	11,6	12,0	21,4	16,4	
52390	34	SAN	La Tola	98	0	0	13	123	10,8	0,0	0,0	1,5	14,1	
52399	35	JUA	La Unión	2.766	820	999	2.840	1.848	134,1	39,4	48,6	141,5	94,2	
52405	36	COR	Leiva	242	68	38	84	75	38,1	10,5	6,0	13,4	12,2	
52411	37	OCC	Linares	132	30	10	430	219	26,9	6,1	2,1	91,3	47,3	
52418	38	GUA	Los Andes	160	42	38	43	36	23,8	6,2	5,7	6,6	5,7	
52427	39	TEL	Magüi Payan	121	178	349	451	359	3,3	4,9	9,6	12,6	10,2	
52435	40	PIE	Mallama	245	78	107	244	211	37,9	11,9	16,5	38,5	34,1	
52473	41	SAN	Mosquera	220	185	58	210	231	21,0	17,8	5,6	20,6	23,2	
52480	42	CEN	Nariño	72	43	46	88	33	24,9	14,7	16,1	31,7	12,0	
52490	43	SAN	Olaya Herrera	798	374	778	884	524	25,1	11,6	24,4	28,2	17,0	
52506	44	SAB	Ospina	107	28	11	52	77	24,6	6,4	2,5	12,2	18,4	
52540	45	COR	Policarpa	136	27	40	21	94	22,6	4,4	6,7	3,6	16,3	
52560	46	EXP	Potosí	206	103	121	216	148	24,3	11,9	14,3	26,1	18,2	
52565	47	ABA	Providencia	139	28	47	163	77	33,7	6,7	11,4	40,3	19,6	
52573	48	EXP	Puerres	330	25	47	130	69	55,0	4,1	7,9	22,3	12,1	
52585	49	EXP	Pupiales	887	174	48	210	210	79,3	15,4	4,3	19,2	19,7	
52612	50	PIE	Ricaurte	1.532	323	407	766	723	66,8	14,0	17,8	34,1	32,8	
52621	51	TEL	Roberto Payán	225	106	261	271	188	14,5	6,7	16,7	17,6	12,4	
52678	52	ABA	Samaniego	674	162	162	423	359	40,6	9,5	9,7	25,9	22,5	
52685	53	RIO	San Bernardo	55	4	40	108	159	8,6	0,6	6,3	17,6	26,3	
52687	54	JUA	San Lorenzo	482	153	178	0	146	44,5	14,0	16,5	0,0	14,2	
52693	55	RIO	San Pablo	584	158	311	269	137	66,6	17,6	35,5	31,4	16,3	
52683	56	OCC	Sandoná	827	324	178	473	211	78,0	29,9	16,8	45,6	20,9	
52696	57	SAN	Santa Bárbara	780	1.131	1.181	1.257	288	47,7	67,4	71,0	76,7	17,9	
52699	58	ABA	Santacruz	157	46	22	106	81	19,6	5,8	2,8	13,7	10,7	
52720	59	SAB	Sapuyes	48	25	1	20	33	11,7	6,0	0,2	5,0	8,4	
52786	60	COR	Taminango	556	149	119	437	323	63,1	16,9	13,8	51,6	39,1	
52788	61	CEN	Tangua	120	34	36	145	110	14,5	4,1	4,4	18,0	14,0	
52835	62	PAS	Tumaco	5.569	3.322	4.466	6.556	7.482	21,5	12,7	17,3	25,9	30,1	
52838	63	SAB	Túquerres	680	246	84	337	902	23,8	8,6	3,0	12,1	33,3	
52885	64	CEN	Yacuanquer	393	45	70	250	189	57,8	6,6	10,4	37,7	29,2	
TOTAL DEPARTAMENTO				59.988	19.543	24.588	52.776	40.756	47,4	15,3	19,5	42,7	33,7	

NOTA: Para morbilidad por IRA en <s de 5 años los grupos etareos difieren entre los códigos 999 y 995, establecidos para la notificación colectiva de morbilidad por IRA.
El código 995 se implementó para el año 2012, el cual permite la desagregación por este grupo etareo.

INFECCION RESPIRATORIA AGUDA
DEPARTAMENTO DE NARIÑO - AÑO 2019 A 2023
Fuente: Subdirección de Salud Pública - SIVIGILA - Oficina de Epidemiología - IDSN

Código DANE	#	Región	Municipios	INFECCION RESPIRATORIA AGUDA										TENDENCIA
				No. De Casos					TASA * 100 HB					
				2019	2020	2021	2022	2023	2019	2020	2021	2022	2023	
52001	1	CEN	Pasto	72.467	40.403	40.424	64.226	56.451	18,5	10,0	10,0	15,7	13,7	
52019	2	RIO	Albán	375	273	434	728	726	4,0	2,8	4,4	7,3	7,3	
52022	3	EXP	Aldana	651	348	311	1.171	1.136	8,8	4,6	4,1	15,2	14,7	
52036	4	OCC	Ancuya	1.034	444	269	971	1.111	11,9	5,0	3,0	10,8	12,3	
52051	5	JUA	Arboleda	672	237	411	801	656	8,0	2,7	4,6	8,9	7,3	
52079	6	TEL	Barbacoas	2.617	1.769	2.110	3.271	4.313	4,7	3,1	3,7	5,6	7,4	
52083	7	RIO	Belén	380	270	375	407	321	6,0	4,2	5,7	6,2	4,8	
52110	8	JUA	Buesaco	891	339	345	382	381	3,7	1,4	1,4	1,5	1,5	
52694	9	JUA	Cartago	630	382	320	575	438	9,2	5,5	4,6	8,1	6,2	
52240	10	CEN	Chachagüí	4.018	1.256	651	1.454	1.587	26,2	8,0	4,1	9,2	10,0	
52203	11	RIO	Colón Genova	329	242	343	403	463	3,9	2,8	3,9	4,6	5,2	
52207	12	OCC	Consacá	1.358	589	500	970	564	9,9	4,2	3,5	6,8	3,9	
52210	13	EXP	Contadero	637	194	81	487	469	8,8	2,6	1,1	6,5	6,2	
52215	14	EXP	Córdoba	2.577	942	250	682	747	16,6	5,9	1,6	4,2	4,6	
52224	15	EXP	Cuaspud	1.910	581	543	2.054	2.619	20,8	6,2	5,7	21,5	27,2	
52227	16	EXP	Cumbal	4.402	1.678	546	4.897	4.204	11,9	4,4	1,4	12,8	10,9	
52233	17	COR	Cumbitara	252	199	252	226	197	4,3	3,3	4,2	3,7	3,2	
52250	18	SAN	El Charco	598	154	276	425	516	2,7	0,7	1,2	1,8	2,2	
52254	19	GUA	El Peñol	627	345	497	471	500	8,4	4,5	6,5	6,1	6,5	
52256	20	COR	El Rosario	243	108	51	254	172	2,0	0,9	0,4	2,0	1,3	
52258	21	RIO	El Tablón de Gómez	810	404	272	686	642	5,7	2,8	1,8	4,6	4,3	
52260	22	GUA	El Tambo	1.645	499	476	1.502	994	11,8	3,4	3,3	10,2	6,7	
52520	23	PAS	Francisco Pizarro	0	0	522	189	435	0,0	0,0	3,6	1,3	2,9	
52287	24	EXP	Funes	275	258	218	225	146	3,8	3,5	3,0	3,0	2,0	
52317	25	EXP	Guachucal	1.997	761	362	1.335	2.963	10,3	3,8	1,8	6,6	14,6	
52320	26	SAB	Guaitarilla	506	82	193	511	342	4,4	0,7	1,6	4,3	2,9	
52323	27	EXP	Gualmatán	556	207	28	118	168	7,9	2,9	0,4	1,6	2,3	
52352	28	EXP	Iles	585	251	95	510	465	7,7	3,2	1,2	6,5	5,8	
52354	29	SAB	Imués	392	400	197	557	529	5,2	5,1	2,5	7,1	6,7	
52356	30	EXP	Ipiales	34.840	14.339	15.846	30.255	28.677	30,0	12,1	13,3	25,2	23,7	
52378	31	RIO	La Cruz	1.072	370	529	1.593	1.558	5,7	1,9	2,8	8,3	8,0	
52381	32	CEN	La Florida	436	188	371	564	489	4,4	1,8	3,6	5,4	4,7	
52385	33	GUA	La Llanada	263	194	258	317	311	4,1	3,0	3,9	4,8	4,7	
52390	34	SAN	La Tola	327	0	0	34	244	4,4	0,0	0,0	0,4	3,2	
52399	35	JUA	La Unión	7.777	4.206	3.874	7.339	5.533	24,5	12,9	11,8	22,2	16,6	
52405	36	COR	Leiva	747	302	113	467	237	7,7	3,0	1,1	4,6	2,3	
52411	37	OCC	Linares	605	300	341	6.821	2.513	6,0	2,9	3,3	65,3	23,9	
52418	38	GUA	Los Andes	508	163	115	135	130	5,4	1,7	1,2	1,4	1,3	
52427	39	TEL	Magüi Payan	225	390	497	672	562	0,9	1,5	1,9	2,6	2,2	
52435	40	PIE	Mallama	1.022	755	792	1.400	1.152	11,4	8,2	8,5	15,0	12,3	
52473	41	SAN	Mosquera	499	482	163	494	624	4,1	3,9	1,3	4,0	5,0	
52480	42	CEN	Nariño	258	314	286	465	155	5,9	7,1	6,4	10,3	3,4	
52490	43	SAN	Olaya Herrera	1.342	629	1.195	3.177	1.600	5,3	2,4	4,6	12,2	6,1	
52506	44	SAB	Ospina	359	92	73	304	845	5,1	1,3	1,0	4,1	11,4	
52540	45	COR	Policarpa	302	106	123	102	233	3,1	1,1	1,2	1,0	2,3	
52560	46	EXP	Potosí	725	475	530	792	756	7,1	4,5	5,0	7,4	7,1	
52565	47	ABA	Providencia	611	154	219	600	381	11,0	2,7	3,8	10,5	6,6	
52573	48	EXP	Puerres	1.362	130	231	401	353	16,1	1,5	2,6	4,6	4,0	
52585	49	EXP	Pupiales	3.715	1.172	321	1.157	1.113	21,4	6,6	1,8	6,4	6,1	
52612	50	PIE	Ricaurte	3.665	1.003	1.000	1.716	1.694	18,4	5,0	4,9	8,4	8,2	
52621	51	TEL	Roberto Payán	709	525	1.987	1.218	385	5,6	4,1	15,2	9,3	2,9	
52678	52	ABA	Samaniego	2.350	1.109	974	1.701	1.956	8,3	3,8	3,3	5,7	6,5	
52685	53	RIO	San Bernardo	400	213	288	608	1.010	4,4	2,3	3,0	6,4	10,5	
52687	54	JUA	San Lorenzo	2.086	1.051	1.083	0	765	11,3	5,6	5,7	0,0	4,0	
52693	55	RIO	San Pablo	1.410	731	1.699	1.144	546	9,4	4,7	10,9	7,3	3,4	
52683	56	OCC	Sandoná	3.104	2.553	5.145	1.849	1.304	15,4	12,2	24,5	8,8	6,1	
52696	57	SAN	Santa Bárbara	2.103	2.982	3.646	3.089	936	15,8	21,7	26,2	22,1	6,7	
52699	58	ABA	Santacruz	618	347	224	552	357	5,6	3,1	2,0	4,9	3,2	
52720	59	SAB	Sapuyes	190	187	73	219	161	2,6	2,5	1,0	2,9	2,1	
52786	60	COR	Taminango	1.308	546	898	1.453	1.451	7,3	3,0	4,9	7,9	7,8	
52788	61	CEN	Tangua	500	143	123	813	592	3,7	1,0	0,9	5,8	4,2	
52835	62	PAS	Tumaco	13.259	9.460	13.009	17.260	18.718	5,2	3,6	5,0	6,5	7,0	
52838	63	SAB	Túquerres	3.700	2.242	1.171	1.793	3.019	8,3	4,9	2,5	3,9	6,5	
52885	64	CEN	Yacuanquer	1.111	226	257	854	1.073	10,1	2,0	2,3	7,5	9,4	
TOTAL DEPARTAMENTO				196.942	101.694	108.806	181.846	165.688	12,1	6,1	6,5	10,8	9,7	

NOTA: En la notificación de Morbilidad por IRA hay que tener en cuenta que en el 2011 se manejaba el aplicativo IRAG, luego en 2012 se empezó a aplicar el código 995 lo que implicó un alto subregistro, en 2013 ese subregistro se controló.

BAJO PESO AL NACER A TÉRMINO
DEPARTAMENTO DE NARIÑO - AÑO 2019 A 2023
Fuente: Subdirección de Salud Pública - SIVIGILA - Oficina de Epidemiología - IDSN

Código DANE	#	Región	Municipios	BAJO PESO AL NACER A TÉRMINO										TENDENCIA
				No. De Casos					TASA * 100 NV					
				2019	2020	2021	2022	2023	2019	2020	2021	2022	2023	
52001	1	CEN	Pasto	152	170	174	149		3,5	4,2	5,0	4,6		
52019	2	RIO	Albán	1	1	5	5		1,3	1,2	7,2	7,0		
52022	3	EXP	Aldana	2	2	3	6		3,2	3,0	6,1	13,3		
52036	4	OCC	Ancuya	4	0	2	2		8,5	0,0	5,4	5,9		
52051	5	JUA	Arboleda	3	1	3	0		4,8	1,6	4,7	0,0		
52079	6	TEL	Barbacoas	11	11	14	17		2,5	2,3	2,8	3,5		
52083	7	RIO	Belén	1	0	0	0		3,1	0,0	0,0	0,0		
52110	8	JUA	Buesaco	9	3	9	8		5,2	1,6	5,3	5,8		
52694	9	JUA	Cartago	1	4	1	1		1,9	6,9	1,4	1,9		
52240	10	CEN	Chachagüí	6	7	3	6		4,5	5,5	2,8	6,1		
52203	11	RIO	Colón Genova	1	1	2	2		1,9	1,5	3,3	3,9		
52207	12	OCC	Consacá	5	0	1	1		6,3	0,0	1,7	1,8		
52210	13	EXP	Contadero	1	1	0	0		1,8	1,8	0,0	0,0		
52215	14	EXP	Córdoba	4	9	6	8		3,0	6,7	4,9	7,4		
52224	15	EXP	Cuaspud	4	4	1	1		6,1	5,5	1,6	1,8		
52227	16	EXP	Cumbal	15	17	11	12		4,5	5,8	4,3	4,9		
52233	17	COR	Cumbitara	3	5	4	0		3,4	3,9	3,3	0,0		
52250	18	SAN	El Charco	9	10	17	4		2,9	2,3	3,3	1,0		
52254	19	GUA	El Peñol	1	1	2	1		2,0	2,3	4,8	2,3		
52256	20	COR	El Rosario	1	0	1	0		2,4	0,0	1,5	0,0		
52258	21	RIO	El Tablón de Gómez	4	2	3	3		3,1	1,6	2,4	2,9		
52260	22	GUA	El Tambo	4	5	4	1		3,7	4,8	4,9	1,1		
52520	23	PAS	Francisco Pizarro	6	5	4	1		6,8	4,1	3,2	0,9		
52287	24	EXP	Funes	0	2	1	0		0,0	3,7	2,9	0,0		
52317	25	EXP	Guachucal	7	8	8	4		4,8	5,8	6,5	3,2		
52320	26	SAB	Guaitarilla	6	4	6	2		9,7	6,0	7,4	2,8		
52323	27	EXP	Gualmatán	2	3	2	3		4,2	7,5	5,7	7,5		
52352	28	EXP	Iles	1	3	0	2		1,8	4,9	0,0	3,6		
52354	29	SAB	Imués	2	3	2	2		3,4	4,9	4,2	5,0		
52356	30	EXP	Ipiales	63	57	79	77		4,4	4,2	6,0	6,6		
52378	31	RIO	La Cruz	6	3	5	4		4,2	2,1	3,8	3,1		
52381	32	CEN	La Florida	5	5	5	4		7,8	6,8	10,0	7,3		
52385	33	GUA	La Llanada	2	0	1	1		3,0	0,0	2,0	2,1		
52390	34	SAN	La Tola	1	3	3	1		1,2	2,9	2,3	1,2		
52399	35	JUA	La Unión	17	14	8	10		5,3	4,4	2,7	3,8		
52405	36	COR	Leiva	5	1	3	5		5,3	1,1	3,1	5,0		
52411	37	OCC	Linares	4	0	0	1		5,3	0,0	0,0	1,8		
52418	38	GUA	Los Andes	1	0	3	2		1,0	0,0	3,7	2,5		
52427	39	TEL	Magüi Payan	2	3	3	1		1,8	2,8	2,0	0,9		
52435	40	PIE	Mallama	3	1	1	3		4,2	1,4	1,7	4,9		
52473	41	SAN	Mosquera	1	5	1	1		0,8	4,1	0,8	1,1		
52480	42	CEN	Nariño	1	0	0	1		2,4	0,0	0,0	1,6		
52490	43	SAN	Olaya Herrera	12	21	8	6		3,0	4,5	1,6	1,6		
52506	44	SAB	Ospina	3	0	1	3		7,9	0,0	2,3	8,6		
52540	45	COR	Policarpa	2	2	8	6		1,3	1,1	4,1	3,2		
52560	46	EXP	Potosí	2	5	2	1		2,0	4,3	1,9	1,1		
52565	47	ABA	Providencia	5	2	1	0		12,2	4,3	2,6	0,0		
52573	48	EXP	Puerres	2	4	4	1		2,6	6,6	6,7	1,9		
52585	49	EXP	Pupiales	9	11	6	5		5,8	7,3	4,3	4,2		
52612	50	PIE	Ricaurte	3	8	3	10		1,2	2,4	0,9	3,9		
52621	51	TEL	Roberto Payán	1	3	2	2		0,8	2,0	1,1	1,3		
52678	52	ABA	Samaniego	7	7	12	10		2,2	2,2	4,1	3,4		
52685	53	RIO	San Bernardo	2	0	3	3		3,4	0,0	4,5	4,8		
52687	54	JUA	San Lorenzo	3	3	5	6		2,2	2,0	3,2	5,0		
52693	55	RIO	San Pablo	0	0	7	3		0,0	0,0	6,6	2,8		
52683	56	OCC	Sandoná	4	10	2	4		2,9	6,1	1,3	3,1		
52696	57	SAN	Santa Bárbara	4	2	2	7		5,4	2,2	1,5	6,7		
52699	58	ABA	Santacruz	4	0	2	6		5,6	0,0	3,1	10,9		
52720	59	SAB	Sapuyes	0	0	4	2		0,0	0,0	10,3	6,1		
52786	60	COR	Taminango	8	1	6	2		5,9	0,6	3,9	1,5		
52788	61	CEN	Tangua	2	3	8	2		2,7	3,0	9,2	2,5		
52835	62	PAS	Tumaco	113	106	79	94		3,4	3,3	2,2	3,2		
52838	63	SAB	Túquerres	23	17	11	21		5,4	4,6	3,4	6,8		
52885	64	CEN	Yacuanquer	3	6	1	4		2,9	7,2	1,4	5,8		
TOTAL DEPARTAMENTO				589	585	578	550		3,6	3,6	3,6	3,9		

NOTA: °Evento no vigilado durante ese año.
°Población Nacidos Vivos: cifras oficiales 2019 a 2022 DANE - EEVV; año 2023 proyección, se empleo modelos ARIMA
Fuente: Componente gestión del conocimiento, IDSN.

CANCER EN MENORES DE 18 AÑOS (Incluye todas las formas de cancer en esta población)
DEPARTAMENTO DE NARIÑO - AÑO 2019 A 2023
Fuente: Subdirección de Salud Pública - SIVIGILA - Oficina de Epidemiología - IDSN

Código DANE	#	Región	Municipios	CANCER EN MENORES DE 18 AÑOS (Incluye todas las formas de cancer en esta población)										TENDENCIA
				No. De Casos					TASA * 100,000 MENORES DE 18 AÑOS					
				2019	2020	2021	2022	2023	2019	2020	2021	2022	2023	
52001	1	CEN	Pasto	18	13	23	27	17	19,8	14,2	25,4	30,2	19,2	
52019	2	RIO	Albán	1	0	0	0	0	44,8	0,0	0,0	0,0	0,0	
52022	3	EXP	Aldana	0	1	0	0	0	0,0	53,6	0,0	0,0	0,0	
52036	4	OCC	Ancuya	0	0	0	1	0	0,0	0,0	0,0	59,7	0,0	
52051	5	JUA	Arboleda	0	1	0	1	0	0,0	44,9	0,0	45,4	0,0	
52079	6	TEL	Barbacoas	0	1	1	2	2	0,0	4,2	4,2	8,4	8,4	
52083	7	RIO	Belén	0	1	1	0	0	0,0	70,2	70,9	0,0	0,0	
52110	8	JUA	Buesaco	0	1	1	2	1	0,0	16,5	16,6	33,6	17,0	
52694	9	JUA	Cartago	0	1	0	0	2	0,0	56,1	0,0	0,0	115,9	
52240	10	CEN	Chachagüí	1	0	1	0	0	25,2	0,0	25,6	0,0	0,0	
52203	11	RIO	Colón Genova	0	0	0	0	0	0,0	0,0	0,0	0,0	0,0	
52207	12	OCC	Consacá	0	1	0	0	0	0,0	32,5	0,0	0,0	0,0	
52210	13	EXP	Contadero	0	1	0	0	0	0,0	53,8	0,0	0,0	0,0	
52215	14	EXP	Córdoba	1	0	1	0	1	22,8	0,0	23,0	0,0	23,3	
52224	15	EXP	Cuaspud	0	0	0	1	0	0,0	0,0	0,0	40,0	0,0	
52227	16	EXP	Cumbal	1	2	3	4	1	9,5	19,0	28,7	38,6	9,7	
52233	17	COR	Cumbitara	0	0	1	0	0	0,0	0,0	63,5	0,0	0,0	
52250	18	SAN	El Charco	0	0	1	1	0	0,0	0,0	10,3	10,4	0,0	
52254	19	GUA	El Peñol	0	2	0	0	0	0,0	127,1	0,0	0,0	0,0	
52256	20	COR	El Rosario	0	0	0	0	0	0,0	0,0	0,0	0,0	0,0	
52258	21	RIO	El Tablón de Gómez	0	1	0	0	0	0,0	28,0	0,0	0,0	0,0	
52260	22	GUA	El Tambo	2	0	0	1	1	62,0	0,0	0,0	31,3	31,6	
52520	23	PAS	Francisco Pizarro	0	0	0	0	0	0,0	0,0	0,0	0,0	0,0	
52287	24	EXP	Funes	0	0	0	1	0	0,0	0,0	0,0	58,1	0,0	
52317	25	EXP	Guachucal	0	0	0	1	1	0,0	0,0	0,0	23,0	23,3	
52320	26	SAB	Guaitarilla	0	0	0	0	0	0,0	0,0	0,0	0,0	0,0	
52323	27	EXP	Gualmatán	0	0	1	0	0	0,0	0,0	65,7	0,0	0,0	
52352	28	EXP	Iles	0	0	0	0	1	0,0	0,0	0,0	0,0	50,7	
52354	29	SAB	Imués	0	0	0	0	0	0,0	0,0	0,0	0,0	0,0	
52356	30	EXP	Ipiales	2	4	2	6	7	6,2	12,4	6,3	18,9	22,3	
52378	31	RIO	La Cruz	0	1	0	0	1	0,0	23,4	0,0	0,0	24,2	
52381	32	CEN	La Florida	2	0	0	0	0	91,7	0,0	0,0	0,0	0,0	
52385	33	GUA	La Llanada	0	0	0	0	0	0,0	0,0	0,0	0,0	0,0	
52390	34	SAN	La Tola	1	1	0	0	0	32,0	32,1	0,0	0,0	0,0	
52399	35	JUA	La Unión	1	3	1	0	0	13,0	38,8	13,1	0,0	0,0	
52405	36	COR	Leiva	0	0	0	0	0	0,0	0,0	0,0	0,0	0,0	
52411	37	OCC	Linares	0	0	0	0	1	0,0	0,0	0,0	0,0	48,3	
52418	38	GUA	Los Andes	0	0	1	0	1	0,0	0,0	39,6	0,0	40,5	
52427	39	TEL	Magüi Payan	0	0	0	0	0	0,0	0,0	0,0	0,0	0,0	
52435	40	PIE	Mallama	1	0	0	2	0	41,3	0,0	0,0	83,8	0,0	
52473	41	SAN	Mosquera	0	0	0	0	0	0,0	0,0	0,0	0,0	0,0	
52480	42	CEN	Nariño	1	1	0	0	0	94,6	94,1	0,0	0,0	0,0	
52490	43	SAN	Olaya Herrera	0	2	0	1	1	0,0	18,4	0,0	9,3	9,4	
52506	44	SAB	Ospina	0	0	1	0	0	0,0	0,0	60,6	0,0	0,0	
52540	45	COR	Policarpa	1	1	2	0	0	37,0	36,8	74,3	0,0	0,0	
52560	46	EXP	Potosí	1	0	0	0	0	36,7	0,0	0,0	0,0	0,0	
52565	47	ABA	Providencia	0	0	0	0	0	0,0	0,0	0,0	0,0	0,0	
52573	48	EXP	Puerres	0	0	0	0	0	0,0	0,0	0,0	0,0	0,0	
52585	49	EXP	Pupiales	0	1	0	2	0	0,0	24,1	0,0	49,4	0,0	
52612	50	PIE	Ricaurte	4	3	1	1	1	51,1	38,5	12,9	13,0	13,0	
52621	51	TEL	Roberto Payán	0	1	0	0	0	0,0	18,6	0,0	0,0	0,0	
52678	52	ABA	Samaniego	0	2	1	2	1	0,0	28,8	14,7	29,7	15,0	
52685	53	RIO	San Bernardo	1	0	1	0	0	43,7	0,0	44,2	0,0	0,0	
52687	54	JUA	San Lorenzo	1	1	0	0	0	22,2	22,2	0,0	0,0	0,0	
52693	55	RIO	San Pablo	1	0	0	0	1	28,7	0,0	0,0	0,0	29,5	
52683	56	OCC	Sandoná	2	1	1	0	1	44,4	21,8	22,2	0,0	22,7	
52696	57	SAN	Santa Bárbara	2	0	1	1	0	36,8	0,0	18,1	18,2	0,0	
52699	58	ABA	Santacruz	0	0	0	0	0	0,0	0,0	0,0	0,0	0,0	
52720	59	SAB	Sapuyes	0	0	0	1	0	0,0	0,0	0,0	58,9	0,0	
52786	60	COR	Taminango	0	0	2	2	0	0,0	0,0	52,3	52,8	0,0	
52788	61	CEN	Tangua	0	0	0	0	0	0,0	0,0	0,0	0,0	0,0	
52835	62	PAS	Tumaco	6	6	9	5	6	6,5	6,5	9,8	5,5	6,7	
52838	63	SAB	Túquerres	3	3	3	1	2	26,9	27,0	27,2	9,2	18,6	
52885	64	CEN	Yacuanquer	0	0	1	2	1	0,0	0,0	37,8	76,1	38,5	
TOTAL DEPARTAMENTO				54	57	61	68	51	11,6	12,2	13,2	14,9	11,2	

NOTA: *Para el año 2014 se unificaron los eventos de Leucemia Linfoide Aguda y Leucemia Mieloide Aguda de menores de 15 años y se incluyeron 14 tipos de cáncer en población menor de 18 años.

IBS 2023

DEFECTOS CONGENITOS (Corresponde a los eventos de Anomalias congenitas e Hipotiroidismo congenito, codigo 215)
DEPARTAMENTO DE NARIÑO - AÑO 2019 A 2023
Fuente: Subdirección de Salud Pública - SIVIGILA - Oficina de Epidemiología - IDSN

Código DANE	#	Región	Municipios	DEFECTOS CONGENITOS (Corresponde a los eventos de Anomalias congenitas e Hipotiroidismo congenito, codigo 215)										TENDENCIA
				No. De Casos					TASA * 100,000 NV					
				2019	2020	2021	2022	2023	2019	2020	2021	2022	2023	
52001	1	CEN	Pasto	66	86	70	77	93	152,0	213,2	201,8	239,7	311,1	
52019	2	RIO	Albán	3	2	0	1	0	389,6	246,9	0,0	140,8	0,0	
52022	3	EXP	Aldana	0	0	1	3	4	0,0	0,0	204,1	666,7	888,9	
52036	4	OCC	Ancuya	2	0	0	2	1	425,5	0,0	0,0	588,2	370,4	
52051	5	JUA	Arboleda	1	0	1	0	1	161,3	0,0	156,3	0,0	188,7	
52079	6	TEL	Barbacoas	6	9	7	7	7	134,8	184,8	138,9	145,2	147,1	
52083	7	RIO	Belén	0	0	0	0	0	0,0	0,0	0,0	0,0	0,0	
52110	8	JUA	Buesaco	3	1	5	2	6	174,4	52,9	294,1	146,0	431,7	
52694	9	JUA	Cartago	1	1	1	0	0	185,2	172,4	137,0	0,0	0,0	
52240	10	CEN	Chachagüí	2	3	4	7	2	151,5	234,4	373,8	714,3	217,4	
52203	11	RIO	Colón Genova	0	2	0	1	0	0,0	303,0	0,0	196,1	0,0	
52207	12	OCC	Consacá	1	2	1	2	1	126,6	312,5	172,4	350,9	175,4	
52210	13	EXP	Contadero	1	2	1	0	2	175,4	357,1	227,3	0,0	434,8	
52215	14	EXP	Córdoba	1	3	1	6	5	75,2	223,9	82,0	555,6	500,0	
52224	15	EXP	Cuaspud	4	1	2	3	0	606,1	137,0	312,5	535,7	0,0	
52227	16	EXP	Cumbal	5	5	9	4	5	151,5	169,5	355,7	162,6	203,3	
52233	17	COR	Cumbitara	6	1	1	0	4	689,7	77,5	82,6	0,0	408,2	
52250	18	SAN	El Charco	3	2	4	5	1	95,8	45,8	78,1	126,3	29,6	
52254	19	GUA	El Peñol	1	0	1	1	1	200,0	0,0	238,1	227,3	227,3	
52256	20	COR	El Rosario	1	0	0	0	1	238,1	0,0	0,0	0,0	238,1	
52258	21	RIO	El Tablón de Gómez	0	1	4	2	5	0,0	82,0	322,6	192,3	476,2	
52260	22	GUA	El Tambo	2	2	1	0	2	186,9	190,5	122,0	0,0	274,0	
52520	23	PAS	Francisco Pizarro	1	1	1	0	0	113,6	81,3	80,0	0,0	0,0	
52287	24	EXP	Funes	0	0	2	0	0	0,0	0,0	571,4	0,0	0,0	
52317	25	EXP	Guachucal	7	3	3	2	6	479,5	219,0	243,9	158,7	526,3	
52320	26	SAB	Guaitarilla	1	1	1	0	0	161,3	149,3	123,5	0,0	0,0	
52323	27	EXP	Gualmatán	4	0	0	2	1	833,3	0,0	0,0	500,0	250,0	
52352	28	EXP	Iles	0	0	1	1	0	0,0	0,0	217,4	181,8	0,0	
52354	29	SAB	Imués	0	0	0	2	0	0,0	0,0	0,0	500,0	0,0	
52356	30	EXP	Ipiales	24	17	21	53	45	165,9	125,6	159,7	451,1	400,4	
52378	31	RIO	La Cruz	2	1	3	3	2	140,8	68,5	230,8	232,6	172,4	
52381	32	CEN	La Florida	2	0	1	3	1	312,5	0,0	200,0	545,5	200,0	
52385	33	GUA	La Llanada	0	0	0	0	0	0,0	0,0	0,0	0,0	0,0	
52390	34	SAN	La Tola	0	0	1	0	0	0,0	0,0	75,8	0,0	0,0	
52399	35	JUA	La Unión	3	4	3	3	2	94,3	127,0	101,0	114,1	75,2	
52405	36	COR	Leiva	1	1	1	1	2	105,3	106,4	103,1	100,0	198,0	
52411	37	OCC	Linares	1	0	2	0	1	131,6	0,0	339,0	0,0	204,1	
52418	38	GUA	Los Andes	1	0	0	0	0	104,2	0,0	0,0	0,0	0,0	
52427	39	TEL	Magüi Payan	1	1	3	1	2	89,3	91,7	197,4	90,1	170,9	
52435	40	PIE	Mallama	0	0	2	2	0	0,0	0,0	339,0	327,9	0,0	
52473	41	SAN	Mosquera	0	0	0	0	2	0,0	0,0	0,0	0,0	198,0	
52480	42	CEN	Nariño	2	4	1	1	1	487,8	952,4	158,7	156,3	175,4	
52490	43	SAN	Olaya Herrera	1	1	5	5	3	25,1	21,4	97,3	133,0	79,8	
52506	44	SAB	Ospina	3	0	0	1	2	789,5	0,0	0,0	285,7	571,4	
52540	45	COR	Policarpa	2	3	1	1	0	132,5	169,5	51,3	52,9	0,0	
52560	46	EXP	Potosí	1	2	0	5	5	100,0	173,9	0,0	543,5	515,5	
52565	47	ABA	Providencia	0	2	0	0	4	0,0	425,5	0,0	0,0	1.081,1	
52573	48	EXP	Puerres	0	3	3	1	0	0,0	491,8	500,0	192,3	0,0	
52585	49	EXP	Pupiales	3	3	1	6	2	192,3	198,7	70,9	508,5	165,3	
52612	50	PIE	Ricaurte	4	7	5	10	12	156,3	210,8	145,3	387,6	458,0	
52621	51	TEL	Roberto Payán	2	0	3	4	1	163,9	0,0	163,9	268,5	67,1	
52678	52	ABA	Samaniego	8	10	7	9	11	254,8	308,6	239,7	304,1	371,6	
52685	53	RIO	San Bernardo	0	2	0	0	0	0,0	307,7	0,0	0,0	0,0	
52687	54	JUA	San Lorenzo	0	4	1	2	1	0,0	272,1	64,5	165,3	90,1	
52693	55	RIO	San Pablo	0	2	5	1	0	0,0	194,2	471,7	93,5	0,0	
52683	56	OCC	Sandoná	8	4	3	2	1	571,4	242,4	196,1	153,8	83,3	
52696	57	SAN	Santa Bárbara	1	0	2	0	1	135,1	0,0	149,3	0,0	96,2	
52699	58	ABA	Santacruz	0	0	0	2	1	0,0	0,0	0,0	363,6	181,8	
52720	59	SAB	Sapuyes	1	4	3	0	2	227,3	1.142,9	769,2	0,0	740,7	
52786	60	COR	Taminango	4	4	3	5	3	296,3	259,7	196,1	381,7	250,0	
52788	61	CEN	Tangua	1	1	2	1	1	133,3	100,0	229,9	125,0	125,0	
52835	62	PAS	Tumaco	32	29	33	36	52	96,6	90,3	90,8	123,0	161,2	
52838	63	SAB	Túquerres	9	5	6	12	3	210,8	135,9	187,5	387,1	102,4	
52885	64	CEN	Yacuanquer	3	2	1	1	0	285,7	241,0	138,9	144,9	0,0	
TOTAL DEPARTAMENTO				242	244	244	301	311	147,3	149,1	151,4	213,8	224,1	

NOTA: °Evento no vigilado durante ese año.
°Población Nacidos Vivos: cifras oficiales 2019 a 2022 DANE - EEVV; año 2023 proyección, se empleo modelos ARIMA
Fuente: Componente gestión del conocimiento, IDSN.

MORTALIDAD POR IRA EN MENOR DE 5 AÑOS
DEPARTAMENTO DE NARIÑO - AÑO 2019 A 2023
Fuente: Subdirección de Salud Pública - SIVIGILA - Oficina de Epidemiología - IDSN

Código DANE	#	Región	Municipios	MORTALIDAD POR IRA EN MENOR DE 5 AÑOS										TENDENCIA
				No. De Casos					TASA * 100.000 < DE 5 AÑOS					
				2019	2020	2021	2022	2023	2019	2020	2021	2022	2023	
52001	1	CEN	Pasto	1	0	0	1	1	4,2	0,0	0,0	4,3	4,4	
52019	2	RIO	Albán	0	0	0	0	0	0,0	0,0	0,0	0,0	0,0	
52022	3	EXP	Aldana	0	0	0	0	0	0,0	0,0	0,0	0,0	0,0	
52036	4	OCC	Ancuya	0	0	0	0	0	0,0	0,0	0,0	0,0	0,0	
52051	5	JUA	Arboleda	0	0	0	0	0	0,0	0,0	0,0	0,0	0,0	
52079	6	TEL	Barbacoas	3	0	0	1	0	41,0	0,0	0,0	13,9	0,0	
52083	7	RIO	Belén	0	0	0	0	0	0,0	0,0	0,0	0,0	0,0	
52110	8	JUA	Buesaco	0	0	0	0	0	0,0	0,0	0,0	0,0	0,0	
52694	9	JUA	Cartago	0	0	0	0	0	0,0	0,0	0,0	0,0	0,0	
52240	10	CEN	Chachagüí	0	0	0	0	0	0,0	0,0	0,0	0,0	0,0	
52203	11	RIO	Colón Genova	0	0	1	0	0	0,0	0,0	208,3	0,0	0,0	
52207	12	OCC	Consacá	0	0	0	0	0	0,0	0,0	0,0	0,0	0,0	
52210	13	EXP	Contadero	0	1	0	0	0	0,0	193,4	0,0	0,0	0,0	
52215	14	EXP	Córdoba	0	0	0	0	0	0,0	0,0	0,0	0,0	0,0	
52224	15	EXP	Cuaspud	0	0	0	0	0	0,0	0,0	0,0	0,0	0,0	
52227	16	EXP	Cumbal	0	0	0	0	0	0,0	0,0	0,0	0,0	0,0	
52233	17	COR	Cumbitara	0	0	0	0	0	0,0	0,0	0,0	0,0	0,0	
52250	18	SAN	El Charco	0	0	1	0	1	0,0	0,0	33,5	0,0	34,8	
52254	19	GUA	El Peñol	0	0	0	0	0	0,0	0,0	0,0	0,0	0,0	
52256	20	COR	El Rosario	0	0	0	0	0	0,0	0,0	0,0	0,0	0,0	
52258	21	RIO	El Tablón de Gómez	0	0	0	0	0	0,0	0,0	0,0	0,0	0,0	
52260	22	GUA	El Tambo	0	0	0	0	0	0,0	0,0	0,0	0,0	0,0	
52520	23	PAS	Francisco Pizarro	0	0	0	0	0	0,0	0,0	0,0	0,0	0,0	
52287	24	EXP	Funes	0	0	0	0	0	0,0	0,0	0,0	0,0	0,0	
52317	25	EXP	Guachucal	0	0	0	0	0	0,0	0,0	0,0	0,0	0,0	
52320	26	SAB	Guaitarilla	0	0	0	0	0	0,0	0,0	0,0	0,0	0,0	
52323	27	EXP	Gualmatán	0	0	0	0	0	0,0	0,0	0,0	0,0	0,0	
52352	28	EXP	Iles	0	0	0	0	0	0,0	0,0	0,0	0,0	0,0	
52354	29	SAB	Imués	0	0	0	0	0	0,0	0,0	0,0	0,0	0,0	
52356	30	EXP	Ipiales	1	1	0	1	2	11,2	11,1	0,0	11,5	23,5	
52378	31	RIO	La Cruz	0	0	0	0	0	0,0	0,0	0,0	0,0	0,0	
52381	32	CEN	La Florida	0	0	0	0	0	0,0	0,0	0,0	0,0	0,0	
52385	33	GUA	La Llanada	0	0	0	0	0	0,0	0,0	0,0	0,0	0,0	
52390	34	SAN	La Tola	0	0	0	0	0	0,0	0,0	0,0	0,0	0,0	
52399	35	JUA	La Unión	0	0	0	0	0	0,0	0,0	0,0	0,0	0,0	
52405	36	COR	Leiva	0	0	0	0	0	0,0	0,0	0,0	0,0	0,0	
52411	37	OCC	Linares	0	0	0	0	0	0,0	0,0	0,0	0,0	0,0	
52418	38	GUA	Los Andes	0	0	0	0	0	0,0	0,0	0,0	0,0	0,0	
52427	39	TEL	Magüi Payan	0	1	1	0	0	0,0	27,5	27,6	0,0	0,0	
52435	40	PIE	Mallama	0	0	0	0	0	0,0	0,0	0,0	0,0	0,0	
52473	41	SAN	Mosquera	0	0	0	0	0	0,0	0,0	0,0	0,0	0,0	
52480	42	CEN	Nariño	0	0	0	0	0	0,0	0,0	0,0	0,0	0,0	
52490	43	SAN	Olaya Herrera	0	0	0	0	1	0,0	0,0	0,0	0,0	32,5	
52506	44	SAB	Ospina	0	0	0	0	0	0,0	0,0	0,0	0,0	0,0	
52540	45	COR	Policarpa	1	0	0	0	0	166,1	0,0	0,0	0,0	0,0	
52560	46	EXP	Potosí	0	0	0	0	0	0,0	0,0	0,0	0,0	0,0	
52565	47	ABA	Providencia	0	0	0	0	0	0,0	0,0	0,0	0,0	0,0	
52573	48	EXP	Puerres	0	0	0	0	0	0,0	0,0	0,0	0,0	0,0	
52585	49	EXP	Pupiales	0	0	0	0	0	0,0	0,0	0,0	0,0	0,0	
52612	50	PIE	Ricaurte	1	0	1	0	2	43,6	0,0	43,7	0,0	90,8	
52621	51	TEL	Roberto Payán	0	0	0	0	2	0,0	0,0	0,0	0,0	132,3	
52678	52	ABA	Samaniego	0	1	0	0	0	0,0	58,7	0,0	0,0	0,0	
52685	53	RIO	San Bernardo	0	0	0	0	0	0,0	0,0	0,0	0,0	0,0	
52687	54	JUA	San Lorenzo	0	0	0	0	0	0,0	0,0	0,0	0,0	0,0	
52693	55	RIO	San Pablo	0	0	0	0	0	0,0	0,0	0,0	0,0	0,0	
52683	56	OCC	Sandoná	0	0	0	0	0	0,0	0,0	0,0	0,0	0,0	
52696	57	SAN	Santa Bárbara	0	0	0	0	1	0,0	0,0	0,0	0,0	62,2	
52699	58	ABA	Santacruz	0	0	0	0	0	0,0	0,0	0,0	0,0	0,0	
52720	59	SAB	Sapuyes	0	0	0	0	0	0,0	0,0	0,0	0,0	0,0	
52786	60	COR	Taminango	0	0	0	0	0	0,0	0,0	0,0	0,0	0,0	
52788	61	CEN	Tangua	0	0	0	0	0	0,0	0,0	0,0	0,0	0,0	
52835	62	PAS	Tumaco	2	6	2	3	2	7,7	23,0	7,7	11,8	8,0	
52838	63	SAB	Túquerres	1	1	0	0	0	35,0	34,8	0,0	0,0	0,0	
52885	64	CEN	Yacuanquer	0	0	0	0	0	0,0	0,0	0,0	0,0	0,0	
TOTAL DEPARTAMENTO				10	11	6	6	12	7,9	8,6	4,8	4,9	9,9	

MORTALIDAD POR EDA EN MENOR DE 5 AÑOS
DEPARTAMENTO DE NARIÑO - AÑO 2019 A 2023
Fuente: Subdirección de Salud Pública - SIVIGILA - Oficina de Epidemiología - IDSN

Código DANE	#	Región	Municipios	MORTALIDAD POR EDA EN MENOR DE 5 AÑOS										TENDENCIA
				No. De Casos					TASA * 100.000 < DE 5 AÑOS					
				2019	2020	2021	2022	2023	2019	2020	2021	2022	2023	
52001	1	CEN	Pasto	0	0	0	0	0	0,0	0,0	0,0	0,0	0,0	
52019	2	RIO	Albán	0	0	0	0	0	0,0	0,0	0,0	0,0	0,0	
52022	3	EXP	Aldana	0	0	0	0	0	0,0	0,0	0,0	0,0	0,0	
52036	4	OCC	Ancuya	0	0	0	0	0	0,0	0,0	0,0	0,0	0,0	
52051	5	JUA	Arboleda	0	0	0	0	0	0,0	0,0	0,0	0,0	0,0	
52079	6	TEL	Barbacoas	1	0	0	0	0	13,7	0,0	0,0	0,0	0,0	
52083	7	RIO	Belén	0	0	0	0	0	0,0	0,0	0,0	0,0	0,0	
52110	8	JUA	Buesaco	0	0	0	0	0	0,0	0,0	0,0	0,0	0,0	
52694	9	JUA	Cartago	0	0	0	0	0	0,0	0,0	0,0	0,0	0,0	
52240	10	CEN	Chachagüí	0	0	0	0	0	0,0	0,0	0,0	0,0	0,0	
52203	11	RIO	Colón Genova	0	0	0	0	0	0,0	0,0	0,0	0,0	0,0	
52207	12	OCC	Consacá	0	0	0	0	0	0,0	0,0	0,0	0,0	0,0	
52210	13	EXP	Contadero	0	0	0	0	0	0,0	0,0	0,0	0,0	0,0	
52215	14	EXP	Córdoba	0	0	0	0	0	0,0	0,0	0,0	0,0	0,0	
52224	15	EXP	Cuaspud	0	0	0	0	0	0,0	0,0	0,0	0,0	0,0	
52227	16	EXP	Cumbal	0	0	0	0	0	0,0	0,0	0,0	0,0	0,0	
52233	17	COR	Cumbitara	0	0	0	0	0	0,0	0,0	0,0	0,0	0,0	
52250	18	SAN	El Charco	0	0	0	0	0	0,0	0,0	0,0	0,0	0,0	
52254	19	GUA	El Peñol	0	0	0	0	0	0,0	0,0	0,0	0,0	0,0	
52256	20	COR	El Rosario	0	0	0	0	0	0,0	0,0	0,0	0,0	0,0	
52258	21	RIO	El Tablón de Gómez	0	0	0	0	0	0,0	0,0	0,0	0,0	0,0	
52260	22	GUA	El Tambo	0	0	0	0	0	0,0	0,0	0,0	0,0	0,0	
52520	23	PAS	Francisco Pizarro	0	0	0	0	0	0,0	0,0	0,0	0,0	0,0	
52287	24	EXP	Funes	0	0	0	0	0	0,0	0,0	0,0	0,0	0,0	
52317	25	EXP	Guachucal	0	0	0	0	0	0,0	0,0	0,0	0,0	0,0	
52320	26	SAB	Guaitarilla	0	0	0	0	0	0,0	0,0	0,0	0,0	0,0	
52323	27	EXP	Gualmatán	0	0	0	0	0	0,0	0,0	0,0	0,0	0,0	
52352	28	EXP	Iles	0	0	0	0	0	0,0	0,0	0,0	0,0	0,0	
52354	29	SAB	Imués	0	0	0	0	0	0,0	0,0	0,0	0,0	0,0	
52356	30	EXP	Ipiales	0	0	0	0	0	0,0	0,0	0,0	0,0	0,0	
52378	31	RIO	La Cruz	0	0	0	0	0	0,0	0,0	0,0	0,0	0,0	
52381	32	CEN	La Florida	0	0	0	0	0	0,0	0,0	0,0	0,0	0,0	
52385	33	GUA	La Llanada	0	0	0	0	0	0,0	0,0	0,0	0,0	0,0	
52390	34	SAN	La Tola	1	0	0	0	0	109,9	0,0	0,0	0,0	0,0	
52399	35	JUA	La Unión	0	0	0	0	0	0,0	0,0	0,0	0,0	0,0	
52405	36	COR	Leiva	0	0	0	0	0	0,0	0,0	0,0	0,0	0,0	
52411	37	OCC	Linares	0	0	0	0	0	0,0	0,0	0,0	0,0	0,0	
52418	38	GUA	Los Andes	0	0	0	0	0	0,0	0,0	0,0	0,0	0,0	
52427	39	TEL	Magüi Payan	0	0	0	0	0	0,0	0,0	0,0	0,0	0,0	
52435	40	PIE	Mallama	0	0	0	0	0	0,0	0,0	0,0	0,0	0,0	
52473	41	SAN	Mosquera	0	0	0	0	0	0,0	0,0	0,0	0,0	0,0	
52480	42	CEN	Nariño	0	0	0	0	0	0,0	0,0	0,0	0,0	0,0	
52490	43	SAN	Olaya Herrera	2	1	0	0	0	62,9	31,1	0,0	0,0	0,0	
52506	44	SAB	Ospina	0	0	0	0	0	0,0	0,0	0,0	0,0	0,0	
52540	45	COR	Policarpa	0	0	0	0	0	0,0	0,0	0,0	0,0	0,0	
52560	46	EXP	Potosí	0	0	0	0	0	0,0	0,0	0,0	0,0	0,0	
52565	47	ABA	Providencia	0	0	0	0	0	0,0	0,0	0,0	0,0	0,0	
52573	48	EXP	Puerres	0	0	0	0	0	0,0	0,0	0,0	0,0	0,0	
52585	49	EXP	Pupiales	0	0	0	0	0	0,0	0,0	0,0	0,0	0,0	
52612	50	PIE	Ricaurte	0	0	0	0	0	0,0	0,0	0,0	0,0	0,0	
52621	51	TEL	Roberto Payán	0	0	0	0	0	0,0	0,0	0,0	0,0	0,0	
52678	52	ABA	Samaniego	0	0	0	0	0	0,0	0,0	0,0	0,0	0,0	
52685	53	RIO	San Bernardo	0	0	0	0	0	0,0	0,0	0,0	0,0	0,0	
52687	54	JUA	San Lorenzo	0	0	0	0	0	0,0	0,0	0,0	0,0	0,0	
52693	55	RIO	San Pablo	0	0	0	0	0	0,0	0,0	0,0	0,0	0,0	
52683	56	OCC	Sandoná	0	0	0	0	0	0,0	0,0	0,0	0,0	0,0	
52696	57	SAN	Santa Bárbara	0	0	0	0	0	0,0	0,0	0,0	0,0	0,0	
52699	58	ABA	Santacruz	0	0	0	0	0	0,0	0,0	0,0	0,0	0,0	
52720	59	SAB	Sapuyes	0	0	0	0	0	0,0	0,0	0,0	0,0	0,0	
52786	60	COR	Taminango	0	0	0	0	0	0,0	0,0	0,0	0,0	0,0	
52788	61	CEN	Tangua	0	0	0	0	0	0,0	0,0	0,0	0,0	0,0	
52835	62	PAS	Tumaco	1	1	1	2	1	3,9	3,8	3,9	7,9	4,0	
52838	63	SAB	Túquerres	0	0	0	0	1	0,0	0,0	0,0	0,0	37,0	
52885	64	CEN	Yacuanquer	0	0	0	0	0	0,0	0,0	0,0	0,0	0,0	
TOTAL DEPARTAMENTO				5	2	1	2	2	4,0	1,6	0,8	1,6	1,7	

VIGILANCIA INTEGRADA DE MUERTES EN MENOR DE 5 AÑOS
DEPARTAMENTO DE NARIÑO - AÑO 2019 A 2023
Fuente: Subdirección de Salud Pública - SIVIGILA - Oficina de Epidemiología - IDSN

Código DANE	#	Región	Municipios	VIGILANCIA INTEGRADA DE MUERTES EN MENOR DE 5 AÑOS										TENDENCIA
				No. De Casos					TASA * 100.000 < DE 5 AÑOS					
				2019	2020	2021	2022	2023	2019	2020	2021	2022	2023	
52001	1	CEN	Pasto	1	0	1	2	1	4,2	0,0	4,2	8,5	4,4	
52019	2	RIO	Albán	0	0	0	0	0	0,0	0,0	0,0	0,0	0,0	
52022	3	EXP	Aldana	0	0	0	0	0	0,0	0,0	0,0	0,0	0,0	
52036	4	OCC	Ancuya	0	0	0	0	0	0,0	0,0	0,0	0,0	0,0	
52051	5	JUA	Arboleda	0	0	0	0	0	0,0	0,0	0,0	0,0	0,0	
52079	6	TEL	Barbacoas	6	1	2	1	0	82,0	13,6	27,3	13,9	0,0	
52083	7	RIO	Belén	0	0	0	0	0	0,0	0,0	0,0	0,0	0,0	
52110	8	JUA	Buesaco	0	0	0	0	0	0,0	0,0	0,0	0,0	0,0	
52694	9	JUA	Cartago	0	0	1	0	0	0,0	0,0	224,2	0,0	0,0	
52240	10	CEN	Chachagüí	0	0	0	0	0	0,0	0,0	0,0	0,0	0,0	
52203	11	RIO	Colón Genova	0	0	1	0	0	0,0	0,0	208,3	0,0	0,0	
52207	12	OCC	Consacá	0	0	0	0	0	0,0	0,0	0,0	0,0	0,0	
52210	13	EXP	Contadero	0	1	0	0	0	0,0	193,4	0,0	0,0	0,0	
52215	14	EXP	Córdoba	0	0	0	0	0	0,0	0,0	0,0	0,0	0,0	
52224	15	EXP	Cuaspud	0	0	0	0	0	0,0	0,0	0,0	0,0	0,0	
52227	16	EXP	Cumbal	0	0	0	0	0	0,0	0,0	0,0	0,0	0,0	
52233	17	COR	Cumbitara	0	0	0	0	0	0,0	0,0	0,0	0,0	0,0	
52250	18	SAN	El Charco	0	0	1	0	1	0,0	0,0	33,5	0,0	34,8	
52254	19	GUA	El Peñol	0	0	0	0	0	0,0	0,0	0,0	0,0	0,0	
52256	20	COR	El Rosario	0	0	0	0	0	0,0	0,0	0,0	0,0	0,0	
52258	21	RIO	El Tablón de Gómez	0	0	0	0	0	0,0	0,0	0,0	0,0	0,0	
52260	22	GUA	El Tambo	0	0	0	0	0	0,0	0,0	0,0	0,0	0,0	
52520	23	PAS	Francisco Pizarro	1	0	0	0	0	66,2	0,0	0,0	0,0	0,0	
52287	24	EXP	Funes	0	0	0	0	0	0,0	0,0	0,0	0,0	0,0	
52317	25	EXP	Guachucal	0	0	0	0	0	0,0	0,0	0,0	0,0	0,0	
52320	26	SAB	Guaitarilla	0	0	0	0	0	0,0	0,0	0,0	0,0	0,0	
52323	27	EXP	Gualmatán	0	0	0	0	0	0,0	0,0	0,0	0,0	0,0	
52352	28	EXP	Iles	0	0	0	0	0	0,0	0,0	0,0	0,0	0,0	
52354	29	SAB	Imués	0	0	0	0	0	0,0	0,0	0,0	0,0	0,0	
52356	30	EXP	Ipiales	2	1	0	1	2	22,4	11,1	0,0	11,5	23,5	
52378	31	RIO	La Cruz	0	0	0	0	0	0,0	0,0	0,0	0,0	0,0	
52381	32	CEN	La Florida	0	0	0	0	0	0,0	0,0	0,0	0,0	0,0	
52385	33	GUA	La Llanada	0	0	0	0	0	0,0	0,0	0,0	0,0	0,0	
52390	34	SAN	La Tola	1	0	0	0	0	109,9	0,0	0,0	0,0	0,0	
52399	35	JUA	La Unión	0	0	0	0	0	0,0	0,0	0,0	0,0	0,0	
52405	36	COR	Leiva	0	0	0	0	0	0,0	0,0	0,0	0,0	0,0	
52411	37	OCC	Linares	0	0	0	0	0	0,0	0,0	0,0	0,0	0,0	
52418	38	GUA	Los Andes	0	0	0	0	0	0,0	0,0	0,0	0,0	0,0	
52427	39	TEL	Magüi Payan	1	1	1	0	0	27,5	27,5	27,6	0,0	0,0	
52435	40	PIE	Mallama	0	0	0	0	0	0,0	0,0	0,0	0,0	0,0	
52473	41	SAN	Mosquera	0	0	0	0	0	0,0	0,0	0,0	0,0	0,0	
52480	42	CEN	Nariño	0	0	0	0	0	0,0	0,0	0,0	0,0	0,0	
52490	43	SAN	Olaya Herrera	2	1	0	0	2	62,9	31,1	0,0	0,0	65,0	
52506	44	SAB	Ospina	0	0	0	0	0	0,0	0,0	0,0	0,0	0,0	
52540	45	COR	Policarpa	1	0	0	0	0	166,1	0,0	0,0	0,0	0,0	
52560	46	EXP	Potosí	0	0	0	0	0	0,0	0,0	0,0	0,0	0,0	
52565	47	ABA	Providencia	0	0	0	0	0	0,0	0,0	0,0	0,0	0,0	
52573	48	EXP	Puerres	0	0	0	0	0	0,0	0,0	0,0	0,0	0,0	
52585	49	EXP	Pupiales	0	0	0	0	0	0,0	0,0	0,0	0,0	0,0	
52612	50	PIE	Ricaurte	4	1	1	0	2	174,3	43,4	43,7	0,0	90,8	
52621	51	TEL	Roberto Payán	0	0	0	0	2	0,0	0,0	0,0	0,0	132,3	
52678	52	ABA	Samaniego	0	1	0	0	0	0,0	58,7	0,0	0,0	0,0	
52685	53	RIO	San Bernardo	0	0	0	0	0	0,0	0,0	0,0	0,0	0,0	
52687	54	JUA	San Lorenzo	0	0	0	0	0	0,0	0,0	0,0	0,0	0,0	
52693	55	RIO	San Pablo	0	0	0	0	0	0,0	0,0	0,0	0,0	0,0	
52683	56	OCC	Sandoná	0	0	0	0	0	0,0	0,0	0,0	0,0	0,0	
52696	57	SAN	Santa Bárbara	0	0	0	0	1	0,0	0,0	0,0	0,0	62,2	
52699	58	ABA	Santacruz	0	0	0	0	0	0,0	0,0	0,0	0,0	0,0	
52720	59	SAB	Sapuyes	0	0	0	0	0	0,0	0,0	0,0	0,0	0,0	
52786	60	COR	Taminango	0	0	0	0	0	0,0	0,0	0,0	0,0	0,0	
52788	61	CEN	Tangua	0	0	0	0	0	0,0	0,0	0,0	0,0	0,0	
52835	62	PAS	Tumaco	7	10	4	6	6	27,0	38,4	15,5	23,7	24,1	
52838	63	SAB	Túquerres	1	1	0	0	2	35,0	34,8	0,0	0,0	73,9	
52885	64	CEN	Yacuanquer	0	0	0	0	0	0,0	0,0	0,0	0,0	0,0	
TOTAL DEPARTAMENTO				27	18	12	10	19	21,3	14,1	9,5	8,1	15,7	

IBS 2023

Instituto Departamental de Salud de Nariño

INSTITUTO DEPARTAMENTAL DE SALUD DE NARIÑO
COBERTURAS DE VACUNACIÓN NIÑOS MENORES DE 1 AÑO. DEPARTAMENTO DE NARIÑO - 2023
Fuente: Subdirección de Salud Pública-Inmunoprevenibles

Código DANE	#	Región	MUNICIPIOS	Población < 1 año. Meta Programática	Cobertura de BCG (Dosis Única)		Cobertura de Hepatitis B (Recién Nacido)		Cobertura de Pentavalente (Terceras Dosis)		Cobertura de Rotavirus (Segundas Dosis)		Cobertura de Neumococo (Segundas Dosis)	
					Dosis Aplicadas	%	Dosis Aplicadas	%	Dosis Aplicadas	%	Dosis Aplicadas	%	Dosis Aplicadas	%
52001	1	CEN	Pasto	3.823	3.294	86,16	3.274	85,64	2.934	76,75	2.958	77,37	3.022	79,05
52019	2	RIO	Albán	67	44	65,67	45	67,16	49	73,13	50	74,63	50	74,63
52022	3	EXP	Aldana	60	51	85,00	53	88,33	46	76,67	40	66,67	40	66,67
52036	4	OCC	Ancuyá	43	25	58,14	25	58,14	36	83,72	32	74,42	32	74,42
52051	5	JUA	Arboleda	63	40	63,49	41	65,08	62	98,41	60	95,24	60	95,24
52079	6	TEL	Barbacoas	697	521	74,75	434	62,27	596	85,51	567	81,35	602	86,37
52083	7	RIO	Belén	34	27	79,41	27	79,41	27	79,41	28	82,35	28	82,35
52110	8	JUA	Buesaco	169	129	76,33	129	76,33	146	86,39	143	84,62	143	84,62
52694	9	JUA	Cartago	71	48	67,61	48	67,61	65	91,55	61	85,92	61	85,92
52240	10	CEN	Chachaguí	113	75	66,37	75	66,37	98	86,73	86	76,11	88	77,88
52203	11	RIO	Colón Genova	53	41	77,36	40	75,47	51	96,23	49	92,45	49	92,45
52207	12	OCC	Consaca	65	30	46,15	31	47,69	50	76,92	46	70,77	46	70,77
52210	13	EXP	Contadero	56	38	67,86	39	69,64	38	67,86	34	60,71	34	60,71
52215	14	EXP	Córdoba	137	106	77,37	106	77,37	112	81,75	115	83,94	115	83,94
52224	15	EXP	Cuaspud	73	52	71,23	53	72,60	56	76,71	57	78,08	57	78,08
52227	16	EXP	Cumbal	312	246	78,85	248	79,49	247	79,17	264	84,62	267	85,58
52233	17	COR	Cumbitara	140	84	60,00	83	59,29	128	91,43	118	84,29	126	90,00
52250	18	SAN	El Charco	506	291	57,51	282	55,73	424	83,79	401	79,25	467	92,29
52254	19	GUA	El Peñol	46	43	93,48	43	93,48	54	117,39	53	115,22	54	117,39
52256	20	COR	El Rosario	80	57	71,25	59	73,75	77	96,25	75	93,75	77	96,25
52258	21	RIO	El Tablón de Gómez	130	94	72,31	92	70,77	119	91,54	115	88,46	116	89,23
52260	22	GUA	El Tambo	91	82	90,11	82	90,11	75	82,42	75	82,42	76	83,52
52520	23	PAS	Francisco Pizarro	137	92	67,15	92	67,15	109	79,56	109	79,56	123	89,78
52287	24	EXP	Funes	45	38	84,44	38	84,44	41	91,11	37	82,22	38	84,44
52317	25	EXP	Guachucal	137	77	56,20	77	56,20	115	83,94	95	69,34	95	69,34
52320	26	SAB	Guaitarilla	73	35	47,95	35	47,95	60	82,19	58	79,45	58	79,45
52323	27	EXP	Gualmatán	42	32	76,19	32	76,19	36	85,71	39	92,86	39	92,86
52352	28	EXP	Iles	56	41	73,21	40	71,43	51	91,07	47	83,93	47	83,93
52354	29	SAB	Imués	45	30	66,67	30	66,67	41	91,11	33	73,33	33	73,33
52356	30	EXP	Ipiales	1.306	1.012	77,49	1.010	77,34	1.041	79,71	1.057	80,93	1.063	81,39
52378	31	RIO	La Cruz	124	98	79,03	96	77,42	123	99,19	118	95,16	124	100,00
52381	32	CEN	La Florida	71	50	70,42	50	70,42	58	81,69	62	87,32	62	87,32
52385	33	GUA	La Llanada	60	42	70,00	42	70,00	58	96,67	55	91,67	56	93,33
52390	34	SAN	La Tola	131	69	52,67	69	52,67	97	74,05	95	72,52	96	73,28
52399	35	JUA	La Unión	259	391	150,97	392	151,35	202	77,99	212	81,85	214	82,63
52405	36	COR	Leiva	110	71	64,55	71	64,55	93	84,55	97	88,18	97	88,18
52411	37	OCC	Linares	77	55	71,43	55	71,43	52	67,53	64	83,12	64	83,12
52418	38	GUA	Los Andes	82	53	64,63	54	65,85	84	102,44	70	85,37	71	86,59
52427	39	TEL	Magui Payan	158	102	64,56	97	61,39	135	85,44	150	94,94	165	104,43
52435	40	PIE	Mallama	80	48	60,00	48	60,00	74	92,50	71	88,75	74	92,50
52473	41	SAN	Mosquera	128	81	63,28	82	64,06	111	86,72	113	88,28	113	88,28
52480	42	CEN	Nariño	30	28	93,33	29	96,67	22	73,33	22	73,33	21	70,00
52490	43	SAN	Olaya Herrera	529	311	58,79	309	58,41	424	80,15	431	81,47	472	89,22
52506	44	SAB	Ospina	42	21	50,00	22	52,38	33	78,57	31	73,81	31	73,81
52540	45	COR	Policarpa	200	142	71,00	143	71,50	215	107,50	210	105,00	218	109,00
52560	46	EXP	Potosí	97	85	87,63	85	87,63	98	101,03	98	101,03	98	101,03
52565	47	ABA	Providencia	47	31	65,96	34	72,34	39	82,98	39	82,98	39	82,98
52573	48	EXP	Puerres	56	48	85,71	48	85,71	48	85,71	36	64,29	36	64,29
52585	49	EXP	Pupiales	151	118	78,15	122	80,79	120	79,47	121	80,13	121	80,13
52612	50	PIE	Ricaurte	278	231	83,09	183	65,83	221	79,50	211	75,90	227	81,65
52621	51	TEL	Roberto Payán	193	150	77,72	143	74,09	193	100,00	199	103,11	218	112,95
52678	52	ABA	Samaniego	283	241	85,16	231	81,63	274	96,82	283	100,00	296	104,59
52685	53	RIO	San Bernardo	75	53	70,67	53	70,67	71	94,67	64	85,33	64	85,33
52687	54	JUA	San Lorenzo	150	110	73,33	107	71,33	122	81,33	112	74,67	113	75,33
52693	55	RIO	San Pablo	118	88	74,58	90	76,27	98	83,05	92	77,97	92	77,97
52683	56	OCC	Sandoná	132	126	95,45	127	96,21	112	84,85	117	88,64	117	88,64
52696	57	SAN	Santa Bárbara	139	82	58,99	75	53,96	106	76,26	109	78,42	121	87,05
52699	58	ABA	Santacruz	71	48	67,61	49	69,01	60	84,51	65	91,55	65	91,55
52720	59	SAB	Sapuyes	42	30	71,43	31	73,81	35	83,33	37	88,10	37	88,10
52786	60	COR	Taminango	135	122	90,37	120	88,89	125	92,59	126	93,33	127	94,07
52788	61	CEN	Tangua	76	55	72,37	55	72,37	58	76,32	60	78,95	60	78,95
52835	62	PAS	Tumaco	3.277	2.795	85,29	2.693	82,18	2.796	85,32	2.728	83,25	2.878	87,82
52838	63	SAB	Túquerres	376	354	94,15	355	94,41	283	75,27	267	71,01	270	71,81
52885	64	CEN	Yacuanquer	81	59	72,84	58	71,60	65	80,25	68	83,95	67	82,72
TOTAL DEPARTAMENTO				**16.528**	**13.163**	**79,64**	**12.881**	**77,93**	**13.689**	**82,82**	**13.535**	**81,89**	**14.030**	**84,89**

IBS 2023

Instituto Departamental de Salud de Nariño

INSTITUTO DEPARTAMENTAL DE SALUD DE NARIÑO
COBERTURAS DE VACUNACIÓN NIÑOS DE 1 AÑO. DEPARTAMENTO DE NARIÑO - 2023
Fuente: Subdirección de Salud Pública-Inmunoprevenibles

Código DANE	#	Región	MUNICIPIOS	Población de 1 año. Meta Programática	Cobertura de Triple Viral (Dosis Única)		Cobertura de Hepatitis A (Dosis Única)		Cobertura de Varicela (Dosis Única)		Cobertura de Neumococo (Refuerzo)	
					Dosis Aplicadas	%	Dosis Aplicadas	%	Dosis Aplicadas	%	Dosis Aplicadas	%
52001	1	CEN	Pasto	3.978	3.110	78,18	3.133	78,76	3.175	79,81	3.122	78,48
52019	2	RIO	Albán	80	68	85,00	68	85,00	68	85,00	70	87,50
52022	3	EXP	Aldana	65	53	81,54	54	83,08	53	81,54	53	81,54
52036	4	OCC	Ancuyá	48	35	72,92	35	72,92	35	72,92	35	72,92
52051	5	JUA	Arboleda	63	57	90,48	57	90,48	57	90,48	57	90,48
52079	6	TEL	Barbacoas	730	685	93,84	676	92,60	674	92,33	653	89,45
52083	7	RIO	Belén	34	21	61,76	21	61,76	22	64,71	21	61,76
52110	8	JUA	Buesaco	186	137	73,66	137	73,66	137	73,66	136	73,12
52694	9	JUA	Cartago	73	58	79,45	58	79,45	58	79,45	58	79,45
52240	10	CEN	Chachaguí	120	82	68,33	83	69,17	83	69,17	83	69,17
52203	11	RIO	Colón Genova	62	53	85,48	54	87,10	55	88,71	55	88,71
52207	12	OCC	Consaca	74	67	90,54	67	90,54	68	91,89	67	90,54
52210	13	EXP	Contadero	59	48	81,36	49	83,05	48	81,36	48	81,36
52215	14	EXP	Córdoba	137	107	78,10	108	78,83	107	78,10	107	78,10
52224	15	EXP	Cuaspud	79	62	78,48	63	79,75	65	82,28	62	78,48
52227	16	EXP	Cumbal	313	277	88,50	282	90,10	284	90,73	280	89,46
52233	17	COR	Cumbitara	141	120	85,11	120	85,11	120	85,11	121	85,82
52250	18	SAN	El Charco	554	517	93,32	516	93,14	506	91,34	514	92,78
52254	19	GUA	El Peñol	48	48	100,00	48	100,00	49	102,08	47	97,92
52256	20	COR	El Rosario	80	65	81,25	65	81,25	65	81,25	65	81,25
52258	21	RIO	El Tablón de Gómez	133	118	88,72	118	88,72	120	90,23	118	88,72
52260	22	GUA	El Tambo	99	83	83,84	82	82,83	81	81,82	82	82,83
52520	23	PAS	Francisco Pizarro	137	114	83,21	116	84,67	114	83,21	116	84,67
52287	24	EXP	Funes	49	35	71,43	35	71,43	37	75,51	34	69,39
52317	25	EXP	Guachucal	144	131	90,97	131	90,97	137	95,14	131	90,97
52320	26	SAB	Guaitarilla	82	77	93,90	77	93,90	80	97,56	78	95,12
52323	27	EXP	Gualmatán	43	40	93,02	40	93,02	40	93,02	40	93,02
52352	28	EXP	Iles	56	51	91,07	52	92,86	53	94,64	51	91,07
52354	29	SAB	Imués	93	85	91,40	85	91,40	86	92,47	85	91,40
52356	30	EXP	Ipiales	48	37	77,08	37	77,08	37	77,08	37	77,08
52378	31	RIO	La Cruz	1.327	1.197	90,20	1.199	90,35	1.203	90,66	1.185	89,30
52381	32	CEN	La Florida	147	133	90,48	130	88,44	135	91,84	131	89,12
52385	33	GUA	La Llanada	76	62	81,58	62	81,58	65	85,53	62	81,58
52390	34	SAN	La Tola	61	56	91,80	55	90,16	56	91,80	56	91,80
52399	35	JUA	La Unión	133	115	86,47	114	85,71	116	87,22	113	84,96
52405	36	COR	Leiva	303	250	82,51	250	82,51	249	82,18	249	82,18
52411	37	OCC	Linares	120	106	88,33	107	89,17	103	85,83	107	89,17
52418	38	GUA	Los Andes	77	59	76,62	59	76,62	67	87,01	60	77,92
52427	39	TEL	Magui Payan	171	183	107,02	170	99,42	171	100,00	171	100,00
52435	40	PIE	Mallama	80	81	101,25	81	101,25	81	101,25	80	100,00
52473	41	SAN	Mosquera	139	112	80,58	114	82,01	115	82,73	111	79,86
52480	42	CEN	Nariño	30	22	73,33	22	73,33	22	73,33	22	73,33
52490	43	SAN	Olaya Herrera	549	487	88,71	483	87,98	483	87,98	492	89,62
52506	44	SAB	Ospina	44	33	75,00	33	75,00	33	75,00	33	75,00
52540	45	COR	Policarpa	205	223	108,78	223	108,78	223	108,78	214	104,39
52560	46	EXP	Potosí	103	101	98,06	101	98,06	101	98,06	101	98,06
52565	47	ABA	Providencia	48	41	85,42	41	85,42	41	85,42	41	85,42
52573	48	EXP	Puerres	65	48	73,85	48	73,85	48	73,85	48	73,85
52585	49	EXP	Pupiales	152	106	69,74	106	69,74	106	69,74	106	69,74
52612	50	PIE	Ricaurte	305	265	86,89	265	86,89	265	86,89	246	80,66
52621	51	TEL	Roberto Payán	207	223	107,73	219	105,80	208	100,48	224	108,21
52678	52	ABA	Samaniego	300	287	95,67	286	95,33	286	95,33	284	94,67
52685	53	RIO	San Bernardo	159	120	75,47	120	75,47	121	76,10	120	75,47
52687	54	JUA	San Lorenzo	126	115	91,27	113	89,68	113	89,68	113	89,68
52693	55	RIO	San Pablo	174	122	70,11	122	70,11	128	73,56	122	70,11
52683	56	OCC	Sandoná	75	72	96,00	73	97,33	72	96,00	73	97,33
52696	57	SAN	Santa Bárbara	147	153	104,08	152	103,40	153	104,08	144	97,96
52699	58	ABA	Santacruz	77	69	89,61	70	90,91	70	90,91	69	89,61
52720	59	SAB	Sapuyes	46	35	76,09	35	76,09	35	76,09	35	76,09
52786	60	COR	Taminango	139	116	83,45	116	83,45	126	90,65	116	83,45
52788	61	CEN	Tangua	81	73	90,12	73	90,12	73	90,12	73	90,12
52835	62	PAS	Tumaco	3.525	3.085	87,52	3.097	87,86	3.096	87,83	3.034	86,07
52838	63	SAB	Túquerres	398	319	80,15	322	80,90	323	81,16	314	78,89
52885	64	CEN	Yacuanquer	84	55	65,48	55	65,48	55	65,48	55	65,48
TOTAL DEPARTAMENTO				**17.481**	**14.965**	**85,61**	**14.983**	**85,71**	**15.056**	**86,13**	**14.830**	**84,83**

IBS 2023

Instituto Departamental de Salud de Nariño

INSTITUTO DEPARTAMENTAL DE SALUD DE NARIÑO
COBERTURAS DE VACUNACIÓN NIÑOS DE 18 MESES. DEPARTAMENTO DE NARIÑO - 2023
Fuente: Subdirección de Salud Pública-Inmunoprevenibles

Código DANE	#	Región	MUNICIPIOS	Población de 1 año. Meta Programática	Cobertura de Polio (Primer Refuerzo)		Cobertura de DPT (Primer Refuerzo)		Cobertura de Fiebre Amarilla (Dosis Única)	
					Dosis Aplicadas	%	Dosis Aplicadas	%	Dosis Aplicadas	%
52001	1	CEN	Pasto	3.978	3.042	76,47	3.035	76,29	3.052	76,72
52019	2	RIO	Albán	80	79	98,75	78	97,50	79	98,75
52022	3	EXP	Aldana	65	47	72,31	47	72,31	47	72,31
52036	4	OCC	Ancuyá	48	33	68,75	33	68,75	33	68,75
52051	5	JUA	Arboleda	63	53	84,13	53	84,13	52	82,54
52079	6	TEL	Barbacoas	730	567	77,67	568	77,81	582	79,73
52083	7	RIO	Belén	34	19	55,88	19	55,88	19	55,88
52110	8	JUA	Buesaco	186	153	82,26	153	82,26	153	82,26
52694	9	JUA	Cartago	73	66	90,41	66	90,41	66	90,41
52240	10	CEN	Chachaguí	120	92	76,67	92	76,67	92	76,67
52203	11	RIO	Colón Genova	62	53	85,48	53	85,48	53	85,48
52207	12	OCC	Consaca	74	61	82,43	61	82,43	59	79,73
52210	13	EXP	Contadero	59	50	84,75	50	84,75	49	83,05
52215	14	EXP	Córdoba	137	124	90,51	124	90,51	122	89,05
52224	15	EXP	Cuaspud	79	65	82,28	65	82,28	65	82,28
52227	16	EXP	Cumbal	313	303	96,81	305	97,44	299	95,53
52233	17	COR	Cumbitara	141	117	82,98	117	82,98	117	82,98
52250	18	SAN	El Charco	554	396	71,48	411	74,19	474	85,56
52254	19	GUA	El Peñol	48	49	102,08	49	102,08	49	102,08
52256	20	COR	El Rosario	80	76	95,00	76	95,00	77	96,25
52258	21	RIO	El Tablón de Gómez	133	107	80,45	107	80,45	108	81,20
52260	22	GUA	El Tambo	99	85	85,86	85	85,86	82	82,83
52520	23	PAS	Francisco Pizarro	137	102	74,45	102	74,45	102	74,45
52287	24	EXP	Funes	49	42	85,71	42	85,71	42	85,71
52317	25	EXP	Guachucal	144	125	86,81	123	85,42	124	86,11
52320	26	SAB	Guaitarilla	82	75	91,46	75	91,46	74	90,24
52323	27	EXP	Gualmatán	43	36	83,72	36	83,72	36	83,72
52352	28	EXP	Iles	56	48	85,71	48	85,71	48	85,71
52354	29	SAB	Imués	93	85	91,40	84	90,32	84	90,32
52356	30	EXP	Ipiales	48	37	77,08	37	77,08	36	75,00
52378	31	RIO	La Cruz	1.327	1.159	87,34	1.161	87,49	1.196	90,13
52381	32	CEN	La Florida	147	117	79,59	117	79,59	117	79,59
52385	33	GUA	La Llanada	76	60	78,95	60	78,95	60	78,95
52390	34	SAN	La Tola	61	50	81,97	50	81,97	50	81,97
52399	35	JUA	La Unión	133	125	93,98	125	93,98	129	96,99
52405	36	COR	Leiva	303	267	88,12	270	89,11	266	87,79
52411	37	OCC	Linares	120	118	98,33	118	98,33	116	96,67
52418	38	GUA	Los Andes	77	82	106,49	83	107,79	83	107,79
52427	39	TEL	Magui Payan	171	109	63,74	109	63,74	129	75,44
52435	40	PIE	Mallama	80	78	97,50	78	97,50	74	92,50
52473	41	SAN	Mosquera	139	129	92,81	131	94,24	129	92,81
52480	42	CEN	Nariño	30	21	70,00	21	70,00	21	70,00
52490	43	SAN	Olaya Herrera	549	411	74,86	449	81,79	442	80,51
52506	44	SAB	Ospina	44	35	79,55	35	79,55	35	79,55
52540	45	COR	Policarpa	205	167	81,46	170	82,93	171	83,41
52560	46	EXP	Potosí	103	95	92,23	95	92,23	93	90,29
52565	47	ABA	Providencia	48	45	93,75	45	93,75	43	89,58
52573	48	EXP	Puerres	65	54	83,08	54	83,08	53	81,54
52585	49	EXP	Pupiales	152	134	88,16	134	88,16	134	88,16
52612	50	PIE	Ricaurte	305	221	72,46	221	72,46	223	73,11
52621	51	TEL	Roberto Payán	207	144	69,57	149	71,98	141	68,12
52678	52	ABA	Samaniego	300	250	83,33	250	83,33	247	82,33
52685	53	RIO	San Bernardo	159	142	89,31	142	89,31	143	89,94
52687	54	JUA	San Lorenzo	126	116	92,06	121	96,03	115	91,27
52693	55	RIO	San Pablo	174	131	75,29	131	75,29	129	74,14
52683	56	OCC	Sandoná	75	68	90,67	68	90,67	68	90,67
52696	57	SAN	Santa Bárbara	147	96	65,31	96	65,31	97	65,99
52699	58	ABA	Santacruz	77	81	105,19	83	107,79	82	106,49
52720	59	SAB	Sapuyes	46	32	69,57	32	69,57	31	67,39
52786	60	COR	Taminango	139	147	105,76	147	105,76	149	107,19
52788	61	CEN	Tangua	81	86	106,17	86	106,17	84	103,70
52835	62	PAS	Tumaco	3.525	2.678	75,97	2.682	76,09	2.665	75,60
52838	63	SAB	Túquerres	398	330	82,91	331	83,17	331	83,17
52885	64	CEN	Yacuanquer	84	47	55,95	55	65,48	55	65,48
TOTAL DEPARTAMENTO				**17.481**	**14.012**	**80,16**	**14.093**	**80,62**	**14.176**	**81,09**

INSTITUTO DEPARTAMENTAL DE SALUD DE NARIÑO
COBERTURAS DE VACUNACIÓN NIÑOS DE 5 AÑOS. DEPARTAMENTO DE NARIÑO - 2023
Fuente: Subdirección de Salud Pública-Inmunoprevenibles

Código DANE	#	Región	MUNICIPIOS	Población de 5 años. Meta Programática	Cobertura de Polio (Segundo Refuerzo)		Cobertura de DPT (Segundo Refuerzo)		Cobertura Varicela (Refuerzo)	
					Dosis Aplicadas	%	Dosis Aplicadas	%	Dosis Aplicadas	%
52001	1	CEN	Pasto	4.830	4.373	90,54	4.375	90,58	4.266	88,32
52019	2	RIO	Albán	82	73	89,02	73	89,02	74	90,24
52022	3	EXP	Aldana	92	79	85,87	79	85,87	79	85,87
52036	4	OCC	Ancuyá	59	48	81,36	48	81,36	48	81,36
52051	5	JUA	Arboleda	80	77	96,25	77	96,25	77	96,25
52079	6	TEL	Barbacoas	746	699	93,70	698	93,57	702	94,10
52083	7	RIO	Belén	63	50	79,37	50	79,37	50	79,37
52110	8	JUA	Buesaco	243	195	80,25	194	79,84	195	80,25
52694	9	JUA	Cartago	91	83	91,21	83	91,21	83	91,21
52240	10	CEN	Chachaguí	151	148	98,01	148	98,01	148	98,01
52203	11	RIO	Colón Genova	80	78	97,50	78	97,50	78	97,50
52207	12	OCC	Consaca	90	90	100,00	91	101,11	90	100,00
52210	13	EXP	Contadero	80	72	90,00	72	90,00	72	90,00
52215	14	EXP	Córdoba	189	159	84,13	159	84,13	159	84,13
52224	15	EXP	Cuaspud	113	109	96,46	109	96,46	115	101,77
52227	16	EXP	Cumbal	413	367	88,86	369	89,35	376	91,04
52233	17	COR	Cumbitara	125	122	97,60	124	99,20	124	99,20
52250	18	SAN	El Charco	520	444	85,38	429	82,50	415	79,81
52254	19	GUA	El Peñol	57	55	96,49	55	96,49	55	96,49
52256	20	COR	El Rosario	92	86	93,48	85	92,39	85	92,39
52258	21	RIO	El Tablón de Gómez	156	152	97,44	152	97,44	156	100,00
52260	22	GUA	El Tambo	140	104	74,29	104	74,29	104	74,29
52520	23	PAS	Francisco Pizarro	140	110	78,57	110	78,57	103	73,57
52287	24	EXP	Funes	70	65	92,86	65	92,86	68	97,14
52317	25	EXP	Guachucal	190	156	82,11	156	82,11	167	87,89
52320	26	SAB	Guaitarilla	107	99	92,52	99	92,52	102	95,33
52323	27	EXP	Gualmatán	60	54	90,00	54	90,00	54	90,00
52352	28	EXP	Iles	83	68	81,93	68	81,93	68	81,93
52354	29	SAB	Imués	114	111	97,37	112	98,25	115	100,88
52356	30	EXP	Ipiales	51	45	88,24	45	88,24	45	88,24
52378	31	RIO	La Cruz	1.638	1.515	92,49	1.514	92,43	1.515	92,49
52381	32	CEN	La Florida	176	163	92,61	163	92,61	169	96,02
52385	33	GUA	La Llanada	92	90	97,83	90	97,83	94	102,17
52390	34	SAN	La Tola	72	78	108,33	78	108,33	77	106,94
52399	35	JUA	La Unión	151	96	63,58	96	63,58	96	63,58
52405	36	COR	Leiva	366	344	93,99	344	93,99	341	93,17
52411	37	OCC	Linares	123	121	98,37	121	98,37	109	88,62
52418	38	GUA	Los Andes	86	74	86,05	74	86,05	81	94,19
52427	39	TEL	Magui Payan	185	103	55,68	103	55,68	104	56,22
52435	40	PIE	Mallama	98	90	91,84	90	91,84	90	91,84
52473	41	SAN	Mosquera	160	142	88,75	142	88,75	144	90,00
52480	42	CEN	Nariño	41	39	95,12	38	92,68	38	92,68
52490	43	SAN	Olaya Herrera	557	404	72,53	403	72,35	404	72,53
52506	44	SAB	Ospina	63	37	58,73	37	58,73	37	58,73
52540	45	COR	Policarpa	186	193	103,76	193	103,76	199	106,99
52560	46	EXP	Potosí	168	149	88,69	149	88,69	152	90,48
52565	47	ABA	Providencia	57	45	78,95	46	80,70	45	78,95
52573	48	EXP	Puerres	95	74	77,89	71	74,74	74	77,89
52585	49	EXP	Pupiales	204	186	91,18	186	91,18	186	91,18
52612	50	PIE	Ricaurte	319	260	81,50	260	81,50	263	82,45
52621	51	TEL	Roberto Payán	217	192	88,48	193	88,94	169	77,88
52678	52	ABA	Samaniego	324	382	117,90	382	117,90	381	117,59
52685	53	RIO	San Bernardo	168	161	95,83	161	95,83	162	96,43
52687	54	JUA	San Lorenzo	138	146	105,80	146	105,80	149	107,97
52693	55	RIO	San Pablo	212	210	99,06	210	99,06	209	98,58
52683	56	OCC	Sandoná	90	94	104,44	93	103,33	94	104,44
52696	57	SAN	Santa Bárbara	154	108	70,13	108	70,13	109	70,78
52699	58	ABA	Santacruz	117	100	85,47	100	85,47	100	85,47
52720	59	SAB	Sapuyes	61	48	78,69	48	78,69	47	77,05
52786	60	COR	Taminango	163	165	101,23	164	100,61	167	102,45
52788	61	CEN	Tangua	109	84	77,06	84	77,06	84	77,06
52835	62	PAS	Tumaco	3.543	3.225	91,02	3.229	91,14	3.185	89,90
52838	63	SAB	Túquerres	487	458	94,05	457	93,84	458	94,05
52885	64	CEN	Yacuanquer	111	110	99,10	109	98,20	102	91,89
TOTAL DEPARTAMENTO				**20.038**	**18.057**	**90,11**	**18.043**	**90,04**	**17.907**	**89,37**

IBS 2023

INSTITUTO DEPARTAMENTAL DE SALUD DE NARIÑO
COBERTURAS DE VACUNACIÓN DE VPH. DEPARTAMENTO DE NARIÑO - 2023
Fuente: Subdirección de Salud Pública-Inmunoprevenibles

Código DANE	#	Región	MUNICIPIOS	Niñas de 9 años.	Cobertura de VPH (Unica Dosis)		Niños de 9 años.	Cobertura de VPH (Unica Dosis)	
					Dosis Aplicadas	%		Dosis Aplicadas	%
52001	1	CEN	Pasto	2.302	1.631	70,9	594	933	157,1
52019	2	RIO	Albán	57	44	77,2	15	48	325,4
52022	3	EXP	Aldana	46	44	95,7	13	51	384,9
52036	4	OCC	Ancuyá	43	26	60,5	12	18	156,5
52051	5	JUA	Arboleda	62	62	100,0	14	41	298,2
52079	6	TEL	Barbacoas	645	307	47,6	167	139	83,1
52083	7	RIO	Belén	37	29	78,4	9	18	194,6
52110	8	JUA	Buesaco	158	108	68,4	43	77	180,1
52694	9	JUA	Cartago	47	29	61,7	12	34	277,6
52240	10	CEN	Chachaguí	100	85	85,0	28	68	247,3
52203	11	RIO	Colón Genova	50	44	88,0	14	37	274,1
52207	12	OCC	Consaca	77	44	57,1	22	46	206,7
52210	13	EXP	Contadero	44	37	84,1	14	36	266,7
52215	14	EXP	Córdoba	113	105	92,9	29	99	341,4
52224	15	EXP	Cuaspud	66	61	92,4	17	46	266,7
52227	16	EXP	Cumbal	276	212	76,8	70	48	68,8
52233	17	COR	Cumbitara	38	40	105,3	12	39	339,1
52250	18	SAN	El Charco	263	252	95,8	68	83	122,1
52254	19	GUA	El Peñol	44	24	54,5	11	19	181,0
52256	20	COR	El Rosario	82	53	64,6	21	38	183,1
52258	21	RIO	El Tablón de Gómez	94	81	86,2	24	92	383,3
52260	22	GUA	El Tambo	81	66	81,5	22	36	161,8
52520	23	PAS	Francisco Pizarro	145	39	26,9	39	4	10,4
52287	24	EXP	Funes	46	28	60,9	12	30	244,9
52317	25	EXP	Guachucal	112	93	83,0	28	73	258,4
52320	26	SAB	Guaitarilla	69	62	89,9	17	52	301,4
52323	27	EXP	Gualmatán	40	30	75,0	10	29	282,9
52352	28	EXP	Iles	54	46	85,2	13	44	332,1
52354	29	SAB	Imués	61	72	118,0	18	80	444,4
52356	30	EXP	Ipiales	42	22	52,4	11	19	181,0
52378	31	RIO	La Cruz	833	756	90,8	214	486	227,1
52381	32	CEN	La Florida	113	80	70,8	28	58	207,1
52385	33	GUA	La Llanada	51	50	98,0	16	56	350,0
52390	34	SAN	La Tola	50	45	90,0	12	19	161,7
52399	35	JUA	La Unión	84	41	48,8	23	57	253,3
52405	36	COR	Leiva	196	159	81,1	51	114	224,6
52411	37	OCC	Linares	79	67	84,8	20	84	414,8
52418	38	GUA	Los Andes	55	36	65,5	15	36	248,3
52427	39	TEL	Magui Payan	313	48	15,3	81	25	31,1
52435	40	PIE	Mallama	64	52	81,3	17	45	272,7
52473	41	SAN	Mosquera	110	53	48,2	31	49	160,7
52480	42	CEN	Nariño	26	20	76,9	8	11	146,7
52490	43	SAN	Olaya Herrera	290	87	30,0	75	23	30,8
52506	44	SAB	Ospina	40	38	95,0	11	23	204,4
52540	45	COR	Policarpa	74	76	102,7	18	52	284,9
52560	46	EXP	Potosí	67	82	122,4	18	71	394,4
52565	47	ABA	Providencia	39	32	82,1	10	26	266,7
52573	48	EXP	Puerres	53	55	103,8	16	29	187,1
52585	49	EXP	Pupiales	98	85	86,7	29	99	341,4
52612	50	PIE	Ricaurte	206	142	68,9	56	77	137,5
52621	51	TEL	Roberto Payán	142	64	45,1	39	30	77,9
52678	52	ABA	Samaniego	170	131	77,1	45	109	240,9
52685	53	RIO	San Bernardo	120	102	85,0	30	95	316,7
52687	54	JUA	San Lorenzo	94	62	66,0	22	37	166,3
52693	55	RIO	San Pablo	108	110	101,9	31	91	295,9
52683	56	OCC	Sandoná	58	37	63,8	16	53	341,9
52696	57	SAN	Santa Bárbara	149	27	18,1	36	0	0,0
52699	58	ABA	Santacruz	79	44	55,7	21	46	216,5
52720	59	SAB	Sapuyes	43	25	58,1	12	28	228,6
52786	60	COR	Taminango	102	84	82,4	27	70	256,9
52788	61	CEN	Tangua	77	58	75,3	21	41	197,6
52835	62	PAS	Tumaco	2.476	989	39,9	636	388	61,0
52838	63	SAB	Túquerres	284	243	85,6	74	157	212,2
52885	64	CEN	Yacuanquer	69	61	88,4	18	40	225,4
TOTAL DEPARTAMENTO				**12.106**	**7.817**	**64,6**	**3.150**	**5.002**	**158,8**

INSTITUTO DEPARTAMENTAL DE SALUD DE NARIÑO
CASOS TUBERCULOSIS - INCIDENCIA - % CURACIÓN - MORTALIDAD POR TB - COINFECCIÓN TB/VIH
DEPARTAMENTO DE NARIÑO - AÑO 2023
Fuente : Subdirección de Salud Publica, Dimension enfermedades transmisibles, Componente enfermedades emergentes reemergentes,

Código DANE	#	Región	MUNICIPIOS	Población	Numero de casos TB Pulmonar	Numero de casos TB Extrapulmonar	Casos Nuevos TBC todas las formas		% Tratamiento Exitoso casos TB TF			Mortalidad por TB		Coinfeccion TBC/VIH		
				2023			# de casos	Tasa* 100.000 Hab	# de casos TB TF con tratamiento exitoso	# de casos TB TF que ingresaron a la cohorte	% Curación	# de casos	Tasa* 100.000 Hab	# de casos	% coinfeccion TB/VIH	Tasa* 100.000 Hab
52001	1	CEN	Pasto	410.835	37	15	52	12,7	43	52	82,7	3	0,7	5	9,6	1,2
52019	2	RIO	Alban	9.993	0	0	0	0,0	0	0	0,0	0	0,0	0	0,0	0,0
52022	3	EXP	Aldana	7.734	0	0	0	0,0	0	0	0,0	0	0,0	0	0,0	0,0
52036	4	OCC	Ancuyá	9.056	1	1	2	22,1	1	2	50,0	1	11,0	0	0,0	0,0
52051	5	JUA	Arboleda	9.045	1	0	1	11,1	0	1	0,0	0	0,0	0	0,0	0,0
52079	6	TEL	Barbacoas	58.292	19	0	19	32,6	19	19	100,0	0	0,0	1	5,3	1,7
52083	7	RIO	Belen	6.621	0	0	0	0,0	0	0	0,0	0	0,0	0	0,0	0,0
52110	8	JUA	Buesaco	24.905	0	1	1	4,0	1	1	100,0	0	0,0	0	0,0	0,0
52694	9	JUA	Cartago	7.100	0	0	0	0,0	0	0	0,0	0	0,0	0	0,0	0,0
52240	10	CEN	Chachagüí	15.860	1	0	1	6,3	1	1	100,0	0	0,0	0	0,0	0,0
52203	11	RIO	Colon Genova	8.829	0	0	0	0,0	0	0	0,0	0	0,0	0	0,0	0,0
52207	12	OCC	Consaca	14.400	1	0	1	6,9	1	1	100,0	0	0,0	0	0,0	0,0
52210	13	EXP	Contadero	7.578	1	0	1	13,2	1	1	100,0	0	0,0	0	0,0	0,0
52215	14	EXP	Cordoba	16.223	0	2	2	12,3	2	2	100,0	0	0,0	0	0,0	0,0
52224	15	EXP	Cuaspud	9.618	0	0	0	0,0	0	0	0,0	0	0,0	0	0,0	0,0
52227	16	EXP	Cumbal	38.599	2	0	2	5,2	1	2	50,0	0	0,0	0	0,0	0,0
52233	17	COR	Cumbitara	6.152	0	0	0	0,0	0	0	0,0	0	0,0	0	0,0	0,0
52250	18	SAN	El Charco	23.099	1	0	1	4,3	1	1	100,0	0	0,0	0	0,0	0,0
52254	19	GUA	El Peñol	7.734	0	0	0	0,0	0	0	0,0	0	0,0	0	0,0	0,0
52256	20	COR	El Rosario	12.843	3	0	3	23,4	3	3	100,0	0	0,0	0	0,0	0,0
52258	21	RIO	El Tablon de Gomez	15.009	0	0	0	0,0	0	0	0,0	0	0,0	0	0,0	0,0
52260	22	GUA	El Tambo	14.811	1	0	1	6,8	1	1	100,0	0	0,0	0	0,0	0,0
52520	23	PAS	Francisco Pizarro	14.861	1	0	1	6,7	1	1	100,0	0	0,0	0	0,0	0,0
52287	24	EXP	Funes	7.486	1	0	1	13,4	0	1	0,0	0	0,0	0	0,0	0,0
52317	25	EXP	Guachucal	20.338	0	0	0	0,0	0	0	0,0	0	0,0	0	0,0	0,0
52320	26	SAB	Guaitarilla	11.921	2	0	2	16,8	2	2	100,0	0	0,0	0	0,0	0,0
52323	27	EXP	Gualmatan	7.352	0	0	0	0,0	0	0	0,0	0	0,0	0	0,0	0,0
52352	28	EXP	Iles	7.954	2	0	2	25,1	2	2	100,0	0	0,0	0	0,0	0,0
52354	29	SAB	Imues	7.937	0	0	0	0,0	0	0	0,0	0	0,0	0	0,0	0,0
52356	30	EXP	Ipiales	120.842	14	4	18	14,9	15	18	83,3	2	1,7	4	22,2	3,3
52378	31	RIO	La Cruz	19.421	2	1	3	15,4	0	3	0,0	0	0,0	0	0,0	0,0
52381	32	CEN	La Florida	10.465	1	0	1	9,6	1	1	100,0	0	0,0	0	0,0	0,0
52381	33	CEN	La Llanada	6.636	0	0	0	0,0	0	0	0,0	0	0,0	0	0,0	0,0
52390	34	SAN	La Tola	7.661	0	0	0	0,0	0	0	0,0	0	0,0	0	0,0	0,0
52399	35	JUA	La Unión	33.262	3	1	4	12,0	3	4	75,0	0	0,0	0	0,0	0,0
52405	36	COR	Leiva	10.144	2	0	2	19,7	1	2	50,0	1	9,9	2	100,0	19,7
52411	37	OCC	Linares	10.510	0	0	0	0,0	0	0	0,0	0	0,0	0	0,0	0,0
52418	38	GUA	Los Andes	9.766	0	0	0	0,0	0	0	0,0	0	0,0	0	0,0	0,0
52427	39	TEL	Magui Payan	25.981	0	0	0	0,0	0	0	0,0	0	0,0	0	0,0	0,0
52435	40	PIE	Mallama	9.396	0	0	0	0,0	0	0	0,0	0	0,0	0	0,0	0,0
52473	41	SAN	Mosquera	12.547	2	0	2	15,9	2	2	100,0	0	0,0	1	50,0	8,0
52490	42	SAN	Olaya Herrera	26.280	1	0	1	3,8	1	1	100,0	0	0,0	0	0,0	0,0
52480	43	CEN	Nariño	4.541	0	0	0	0,0	0	0	0,0	0	0,0	0	0,0	0,0
52506	44	SAB	Ospina	7.393	0	0	0	0,0	0	0	0,0	0	0,0	0	0,0	0,0
52540	45	COR	Policarpa	10.314	3	0	3	29,1	3	3	100,0	0	0,0	0	0,0	0,0
52560	46	EXP	Potosi	10.719	0	0	0	0,0	0	0	0,0	0	0,0	0	0,0	0,0
52565	47	ABA	Providencia	5.796	0	0	0	0,0	0	0	0,0	0	0,0	0	0,0	0,0
52573	48	EXP	Puerres	8.854	0	0	0	0,0	0	0	0,0	0	0,0	0	0,0	0,0
52585	49	EXP	Pupiales	18.164	1	0	1	5,5	1	1	100,0	0	0,0	0	0,0	0,0
52612	50	PIE	Ricaurte	20.581	0	1	1	4,9	1	1	100,0	0	0,0	1	100,0	4,9
52621	51	TEL	Roberto Payán	13.249	1	0	1	7,5	1	1	100,0	0	0,0	0	0,0	0,0
52678	52	ABA	Samaniego	30.137	1	0	1	3,3	0	1	0,0	0	0,0	0	0,0	0,0
52685	53	RIO	San Bernardo	9.584	0	0	0	0,0	0	0	0,0	0	0,0	0	0,0	0,0
52687	54	JUA	San Lorenzo	19.280	0	0	0	0,0	0	0	0,0	0	0,0	0	0,0	0,0
52693	55	RIO	San Pablo	15.838	0	0	0	0,0	0	0	0,0	0	0,0	0	0,0	0,0
52683	56	OCC	Sandoná	21.244	5	0	5	23,5	4	5	80,0	1	4,7	0	0,0	0,0
52696	57	SAN	Santa Bárbara	14.060	3	0	3	21,3	3	3	100,0	0	0,0	0	0,0	0,0
52699	58	ABA	Santacruz	11.297	4	0	4	35,4	4	4	100,0	0	0,0	0	0,0	0,0
52720	59	SAB	Sapuyes	7.633	0	0	0	0,0	0	0	0,0	0	0,0	0	0,0	0,0
52786	60	COR	Taminango	18.511	1	1	2	10,8	2	2	100,0	0	0,0	0	0,0	0,0
52788	61	CEN	Tangua	14.058	1	0	1	7,1	1	1	100,0	0	0,0	0	0,0	0,0
52838	62	SAB	Tuquerres	46.419	5	1	6	12,9	4	6	66,7	0	0,0	1	16,7	2,2
52835	63	PAS	Tumaco	265.599	62	7	69	26,0	62	69	89,9	3	1,1	5	7,2	1,9
52885	64	CEN	Yacuanquer	11.404	0	1	1	8,8	1	1	100,0	0	0,0	0	0,0	0,0
TOTAL DEPARTAMENTO				**1.627.589**	**186**	**36**	**222**	**13,6**	**190**	**222**	**85,6**	**11**	**0,7**	**20**	**9,0**	**1,2**

INSTITUTO DEPARTAMENTAL DE SALUD DE NARIÑO

CASOS ACUMULADOS - PREVALENCIA - CLASIFICACION Y DISCAPACIDAD GRADO 2 ENFERMEDAD DE HANSEN 2010 - 2023, DEPARTAMENTO DE NARIÑO

Fuente : Subdirección de Salud Publica, Dimension enfermedades transmisibles, Componente enfermedades emergentes reemergentes, Programa de enfermedad de Hansen

Código DANE	#	Región	MUNICIPIOS	Casos acumulados 2010-2023	Prevalencia x cada 10,000 hbs	Clasificacion OMS		Discapacidad grado 2*
						MB	PB	
52001	1	CEN	Pasto	5	0,12	2	3	0
52019	2	RIO	Albán	1	1,00	1	0	1*
52022	3	EXP	Aldana	0	0,00	0	0	0
52036	4	OCC	Ancuya	1	1,10	1	0	0
52051	5	JUA	Arboleda	0	0,00	0	0	0
52079	6	TEL	Barbacoas	2	0,34	2	0	0
52083	7	RIO	Belén	0	0,00	0	0	0
52110	8	JUA	Buesaco	0	0,00	0	0	0
52694	9	JUA	Cartago	0	1,41	0	0	0
52240	10	CEN	Chachagüí	0	0,00	0	0	0
52203	11	RIO	Colón Genova	0	0,00	0	0	0
52207	12	OCC	Consacá	2	1,39	2	0	0
52210	13	EXP	Contadero	0	0,00	0	0	0
52215	14	EXP	Córdoba	0	0,00	0	0	0
52224	15	EXP	Cuaspud	0	0,00	0	0	0
52227	16	EXP	Cumbal	0	0,00	0	0	0
52233	17	COR	Cumbitara	1	1,63	1	0	1*
52250	18	SAN	El Charco	2	0,87	2	0	0
52254	19	GUA	El Peñol	1	1,29	1	0	0
52256	20	COR	El Rosario	0	0,00	0	0	0
52258	21	RIO	El Tablón de Gómez	0	0,00	0	0	0
52260	22	GUA	El Tambo	0	0,00	0	0	0
52520	23	PAS	Francisco Pizarro	0	0,00	0	0	0
52287	24	EXP	Funes	0	0,00	0	0	0
52317	25	EXP	Guachucal	0	0,00	0	0	0
52320	26	SAB	Guaitarilla	4	3,36	4	0	0
52323	27	EXP	Gualmatán	0	0,00	0	0	0
52352	28	EXP	Iles	0	0,00	0	0	0
52354	29	SAB	Imués	0	0,00	0	0	0
52356	30	EXP	Ipiales	0	0,00	0	0	0
52378	31	RIO	La Cruz	0	0,00	0	0	0
52381	32	CEN	La Florida	0	0,00	0	0	0
52385	33	GUA	La Llanada	1	1,51	1	0	0
52390	34	SAN	La Tola	0	0,00	0	0	0
52399	35	JUA	La Unión	0	0,00	0	0	0
52405	36	COR	Leiva	0	0,00	0	0	0
52411	37	OCC	Linares	0	0,00	0	0	0
52418	38	GUA	Los Andes	5	5,12	4	1	0
52427	39	TEL	Magui Payan	1	0,38	1	0	0
52435	40	PIE	Mallama	0	0,00	0	0	0
52473	41	SAN	Mosquera	0	0,00	0	0	0
52480	42	CEN	Nariño	0	0,00	0	0	0
52490	43	SAN	Olaya Herrera	2	0,76	1	1	0
52506	44	SAB	Ospina	0	0,00	0	0	0
52540	45	COR	Policarpa	0	0,00	0	0	0
52560	46	EXP	Potosí	0	0,00	0	0	0
52565	47	ABA	Providencia	0	0,00	0	0	0
52573	48	EXP	Puerres	0	0,00	0	0	0
52585	49	EXP	Pupiales	0	0,00	0	0	0
52612	50	PIE	Ricaurte	0	0,00	0	0	0
52621	51	TEL	Roberto Payán	2	1,51	1	1	0
52678	52	ABA	Samaniego	14	4,68	11	3	4*
52685	53	RIO	San Bernardo	0	0,00	0	0	0
52687	54	JUA	San Lorenzo	0	0,00	0	0	0
52693	55	RIO	San Pablo	0	0,00	0	0	0
52683	56	OCC	Sandoná	2	0,94	1	1	0
52696	57	SAN	Santa Bárbara	0	0,00	0	0	0
52699	58	ABA	Santacruz	1	0,89	1	0	0
52720	59	SAB	Sapuyes	0	0,00	0	0	0
52786	60	COR	Taminango	0	0,00	0	0	0
52788	61	CEN	Tangua	0	0,00	0	0	0
52835	62	PAS	Tumaco	5	0,19	5	0	1*
52838	63	SAB	Túquerres	0	0,00	0	0	0
52885	64	CEN	Yacuanquer	0	0,00	0	0	0
TOTAL DEPARTAMENTO				**52**	**0,31**	**42**	**10**	**7**

NOTA: * Los casos con discapacidad grado 2 entre 2010 a 2023 corresponden a los siguientes años: Alban - 2021, Cumbitara - 2015, Samaniego - 2012, 2014, 2017, 2019, Tumaco - 2016

Fuente: Programa de tuberculosis IDSN, 2023

INDICADORES POBLACIÓN TRABAJADORA INFORMAL DEPARTAMENTO DE NARIÑO
DEPARTAMENTO DE NARIÑO - AÑO 2022
FUENTE: OFICINA DIMENSIÓN SALUD Y ÁMBITO LABORAL

Código DANE	#	Región	MUNICIPIOS	2022		INDICADORES POBLACIÓN TRABAJADORA INFORMAL 2022			
				POBLACIÓN TRABAJADORA INFORMAL APLICADA EL MODELO DE CARACTERIZACIÓN POR ACTIVIDAD U OFICIO	*POBLACION TRABAJADORA INFORMAL*	Notificacion del accidente de trabajo por Sistema de reporte IDSN y Caracterizaciones	Incidencia de accidentalidad en el trabajo (por cien)	Enfenfermedad Identificada por Caracterizaciones	Incidencia de enfermedades relacionadas con el trabajo (por cien mil)
52001	1	CEN	Pasto	141	13.966	74	0,53	63	0,45
52019	2	RIO	Albán	30	3.414	47	1,38	18	0,53
52022	3	EXP	Aldana	80	3.205	5	0,16	28	0,89
52036	4	OCC	Ancuyá	80	13.647	15	0,11	14	0,10
52051	5	JUA	Arboleda	80	7.988	39	0,49	8	0,10
52079	6	TEL	Barbacoas	80	4.272	17	0,40	14	0,33
52083	7	RIO	Belén	78	3.315	40	1,21	12	0,37
52110	8	JUA	Buesaco	75	4.368	26	0,60	6	0,14
52694	9	JUA	Cartago	80	14.678	24	0,16	28	0,19
52240	10	CEN	Chachaguí	80	3.013	14	0,46	16	0,54
52203	11	RIO	Colón Genova	160	7.606	93	1,22	41	0,53
52207	12	OCC	Consaca	100	2.814	87	3,09	32	1,15
52210	13	EXP	Contadero	82	3.686	11	0,30	28	0,77
52215	14	EXP	Córdoba	80	6.015	24	0,40	28	0,47
52224	15	EXP	Cuaspud	200	2.574	7	0,27	14	0,55
52227	16	EXP	Cumbal	130	2.827	38	1,34	32	1,15
52233	17	COR	Cumbitara	45	8.002	7	0,09	22	0,28
52250	18	SAN	El Charco	90	5.743	46	0,80	12	0,21
52254	19	GUA	El Peñol	80	3.430	26	0,76	34	1,00
52256	20	COR	El Rosario	80	33.009	11	0,03	47	0,14
52258	21	RIO	El Tablón de Gómez	30	6.805	19	0,28	16	0,24
52260	22	GUA	El Tambo	85	4.086	9	0,22	41	0,99
52520	23	PAS	Francisco Pizarro	80	1.781	33	1,85	34	1,93
52287	24	EXP	Funes	80	2.232	44	1,97	22	1,00
52317	25	EXP	Guachucal	153	3.749	5	0,13	30	0,81
52320	26	SAB	Guaitarilla	65	4.380	37	0,84	39	0,88
52323	27	EXP	Gualmatán	80	4.110	5	0,12	30	0,74
52352	28	EXP	Iles	40	3.541	8	0,23	36	1,03
52354	29	SAB	Imués	70	3.855	26	0,67	34	0,89
52356	30	EXP	Ipiales	220	1.440	100	6,94	14	0,99
52378	31	RIO	La Cruz	95	3.487	89	2,55	20	0,58
52381	32	CEN	La Florida	15	3.763	35	0,93	22	0,59
52385	33	GUA	La Llanada	62	2.511	5	0,20	6	0,24
52390	34	SAN	La Tola	80	4.305	13	0,30	12	0,28
52399	35	JUA	La Unión	160	3.456	58	1,68	16	0,47
52405	36	COR	Leiva	35	6.964	51	0,73	36	0,52
52411	37	OCC	Linares	80	5.983	13	0,22	14	0,24
52418	38	GUA	Los Andes	85	2.473	25	1,01	28	1,15
52427	39	TEL	Magui Payan	80	2.829	14	0,49	18	0,64
52435	40	PIE	Mallama	43	11.012	6	0,05	43	0,39
52473	41	SAN	Mosquera	80	4.290	6	0,14	8	0,19
52480	42	CEN	Nariño	80	7.771	41	0,53	22	0,29
52490	43	SAN	Olaya Herrera	90	2.872	49	1,71	14	0,49
52506	44	SAB	Ospina	82	5.383	30	0,56	39	0,72
52540	45	COR	Policarpa	60	5.456	44	0,81	16	0,30
52560	46	EXP	Potosí	100	2.662	14	0,53	28	1,07
52565	47	ABA	Providencia	131	3.330	16	0,48	26	0,79
52573	48	EXP	Puerres	80	7.652	32	0,42	12	0,16
52585	49	EXP	Pupiales	100	6.878	40	0,58	12	0,18
52612	50	PIE	Ricaurte	80	4.772	62	1,30	16	0,34
52621	51	TEL	Roberto Payán	80	12.933	0	0,00	20	0,16
52678	52	ABA	Samaniego	80	3.209	36	1,12	16	0,51
52685	53	RIO	San Bernardo	85	7.637	13	0,17	22	0,29
52687	54	JUA	San Lorenzo	80	6.123	18	0,29	20	0,33
52693	55	RIO	San Pablo	80	2.773	16	0,58	24	0,88
52683	56	OCC	Sandoná	440	7.899	155	1,96	36	0,46
52696	57	SAN	Santa Bárbara	15	4.783	2	0,04	24	0,51
52699	58	ABA	Santacruz	80	4.242	19	0,45	14	0,33
52720	59	SAB	Sapuyes	80	2.947	6	0,20	28	0,96
52786	60	COR	Taminango	50	7.010	78	1,11	8	0,12
52788	61	CEN	Tangua	90	4.244	31	0,73	8	0,19
52835	62	PAS	Tumaco	300	59.200	115	0,19	47	0,08
52838	63	SAB	Túquerres	400	15.692	183	1,17	34	0,22
52885	64	CEN	Yacuanquer	40	4.023	33	0,82	12	0,30
TOTAL DEPARTAMENTO				**6.272**	**424.114**	**2.285**	**0,54**	**1.526**	**0,36**

INDICADORES POBLACIÓN TRABAJADORA INFORMAL DEPARTAMENTO DE NARIÑO
DEPARTAMENTO DE NARIÑO - AÑO 2023
FUENTE: OFICINA DIMENSIÓN SALUD Y ÁMBITO LABORAL

Código DANE	#	Región	MUNICIPIOS	2023		INDICADORES POBLACIÓN TRABAJADORA INFORMAL 2023			
				POBLACIÓN TRABAJADORA INFORMAL APLICADA EL MODELO DE CARACTERIZACIÓN POR ACTIVIDAD U OFICIO	*POBLACION TRABAJADORA INFORMAL*	Notificacion del accidente de trabajo por Sistema de reporte IDSN y Caracterizaciones	Incidencia de accidentalidad en el trabajo (por cien)	Enfenfermedad Identificada por Caracterizaciones	Incidencia de enfermedades relacionadas con el trabajo (por cien mil)
52001	1	CEN	Pasto	160	125.454	157	0,13	135	0,11
52019	2	RIO	Albán	80	2.108	47	2,23	40	1,90
52022	3	EXP	Aldana	60	1.413	8	0,57	7	0,50
52036	4	OCC	Ancuyá	80	1.904	17	0,89	14	0,74
52051	5	JUA	Arboleda	80	1.838	42	2,29	35	1,90
52079	6	TEL	Barbacoas	100	15.842	2	0,01	2	0,01
52083	7	RIO	Belén	80	1.149	18	1,57	15	1,31
52110	8	JUA	Buesaco	130	6.252	59	0,94	50	0,80
52694	9	JUA	Cartago	80	1.298	29	2,23	25	1,93
52240	10	CEN	Chachaguí	90	3.660	39	1,07	33	0,90
52203	11	RIO	Colón Genova	95	1.704	69	4,05	58	3,40
52207	12	OCC	Consaca	200	3.343	47	1,41	40	1,20
52210	13	EXP	Contadero	40	1.386	7	0,51	6	0,43
52215	14	EXP	Córdoba	80	3.908	10	0,26	8	0,20
52224	15	EXP	Cuaspud	120	1.998	7	0,35	6	0,30
52227	16	EXP	Cumbal	50	10.065	60	0,60	51	0,51
52233	17	COR	Cumbitara	45	1.076	7	0,65	6	0,56
52250	18	SAN	El Charco	90	5.964	68	1,14	57	0,96
52254	19	GUA	El Peñol	72	1.368	9	0,66	8	0,58
52256	20	COR	El Rosario	80	2.846	13	0,46	11	0,39
52258	21	RIO	El Tablón de Gómez	80	3.554	47	1,32	40	1,13
52260	22	GUA	El Tambo	80	3.473	84	2,42	71	2,04
52520	23	PAS	Francisco Pizarro	100	3.432	54	1,57	46	1,34
52287	24	EXP	Funes	80	1.399	55	3,93	46	3,29
52317	25	EXP	Guachucal	80	5.074	12	0,24	10	0,20
52320	26	SAB	Guaitarilla	80	2.697	27	1,00	23	0,85
52323	27	EXP	Gualmatán	80	1.328	11	0,83	9	0,68
52352	28	EXP	Iles	80	1.452	13	0,90	11	0,76
52354	29	SAB	Imués	15	1.464	13	0,89	11	0,75
52356	30	EXP	Ipiales	170	37.222	58	0,16	49	0,13
52378	31	RIO	La Cruz	70	4.695	30	0,64	25	0,53
52381	32	CEN	La Florida	70	2.155	49	2,27	41	1,90
52385	33	GUA	La Llanada	80	1.073	8	0,75	7	0,65
52390	34	SAN	La Tola	80	1.443	8	0,55	7	0,49
52399	35	JUA	La Unión	80	9.511	69	0,73	58	0,61
52405	36	COR	Leiva	80	2.101	14	0,67	12	0,57
52411	37	OCC	Linares	80	2.372	23	0,97	19	0,80
52418	38	GUA	Los Andes	80	1.991	40	2,01	34	1,71
52427	39	TEL	Magui Payan	80	6.515	52	0,80	44	0,68
52435	40	PIE	Mallama	40	2.011	10	0,50	8	0,40
52473	41	SAN	Mosquera	100	2.821	13	0,46	11	0,39
52480	42	CEN	Nariño	30	508	30	5,91	25	4,92
52490	43	SAN	Olaya Herrera	80	6.760	107	1,58	90	1,33
52506	44	SAB	Ospina	110	1.273	14	1,10	12	0,94
52540	45	COR	Policarpa	80	2.190	38	1,74	32	1,46
52560	46	EXP	Potosí	80	2.219	14	0,63	12	0,54
52565	47	ABA	Providencia	80	900	7	0,78	6	0,67
52573	48	EXP	Puerres	85	1.821	14	0,77	12	0,66
52585	49	EXP	Pupiales	120	4.360	35	0,80	30	0,69
52612	50	PIE	Ricaurte	80	5.150	102	1,98	86	1,67
52621	51	TEL	Roberto Payán	90	3.039	1	0,03	1	0,03
52678	52	ABA	Samaniego	80	8.420	12	0,14	10	0,12
52685	53	RIO	San Bernardo	80	1.909	20	1,05	17	0,89
52687	54	JUA	San Lorenzo	90	4.761	46	0,97	39	0,82
52693	55	RIO	San Pablo	90	3.734	37	0,99	31	0,83
52683	56	OCC	Sandoná	80	5.285	109	2,06	92	1,74
52696	57	SAN	Santa Bárbara	80	3.166	10	0,32	8	0,25
52699	58	ABA	Santacruz	80	2.356	34	1,44	29	1,23
52720	59	SAB	Sapuyes	82	1.353	10	0,74	8	0,59
52786	60	COR	Taminango	40	4.491	14	0,31	12	0,27
52788	61	CEN	Tangua	86	3.190	36	1,13	30	0,94
52835	62	PAS	Tumaco	250	82.700	133	0,16	112	0,14
52838	63	SAB	Túquerres	200	14.110	131	0,93	111	0,79
52885	64	CEN	Yacuanquer	80	2.440	25	1,02	21	0,86
TOTAL DEPARTAMENTO				**5.650**	**458.494**	**2.384**	**0,52**	**2.015**	**0,44**

IBS 2023

INSTITUTO DEPARTAMENTAL DE SALUD DE NARIÑO
ESTADO NUTRICIONAL - PREVALENCIA DE RETRASO EN TALLA EN NIÑOS Y NIÑAS MENORES DE CINCO AÑOS.
DEPARTAMENTO DE NARIÑO 2023

Fuente: IDSN - Subdireccion de Salud Pública, Sistema de Información SISVAN WEB

Código DANE	#	Región	MUNICIPIO	NIÑOS ATENDIDOS	CASOS CON TALLA BAJA PARA LA EDAD	% TALLA BAJA PARA LA EDAD
52001	1	CEN	Pasto	107.792	13.784	12,79%
52019	2	RIO	Albán	2.872	263	9,16%
52022	3	EXP	Aldana	2.798	332	11,87%
52036	4	OCC	Ancuyá	2.283	135	5,91%
52051	5	JUA	Arboleda	750	65	8,67%
52079	6	TEL	Barbacoas	3.727	1.820	48,83%
52083	7	RIO	Belén	1.224	114	9,31%
52110	8	JUA	Buesaco	3.989	381	9,55%
52694	9	JUA	Cartago	2.087	182	8,72%
52240	10	CEN	Chachaguí	2.812	324	11,52%
52203	11	RIO	Colón Genova	1.331	91	6,84%
52207	12	OCC	Consaca	1.983	160	8,07%
52210	13	EXP	Contadero	301	27	8,97%
52215	14	EXP	Córdoba	4.937	934	18,92%
52224	15	EXP	Cuaspud	2.147	320	14,90%
52227	16	EXP	Cumbal	9.333	1.906	20,42%
52233	17	COR	Cumbitara	707	47	6,65%
52250	18	SAN	El Charco	4.339	548	12,63%
52254	19	GUA	El Peñol	1.695	149	8,79%
52256	20	COR	El Rosario	453	58	12,80%
52258	21	RIO	El Tablón de Gómez	3.856	495	12,84%
52260	22	GUA	El Tambo	116	14	12,07%
52520	23	PAS	Francisco Pizarro	639	63	9,86%
52287	24	EXP	Funes	1.383	137	9,91%
52317	25	EXP	Guachucal	5.437	976	17,95%
52320	26	SAB	Guaitarilla	2.379	150	6,31%
52323	27	EXP	Gualmatán	1.875	140	7,47%
52352	28	EXP	Iles	1.772	203	11,46%
52354	29	SAB	Imués	857	128	14,94%
52356	30	EXP	Ipiales	24.781	3.664	14,79%
52378	31	RIO	La Cruz	4.161	393	9,44%
52381	32	CEN	La Florida	2.260	424	18,76%
52385	33	GUA	La Llanada	661	44	6,66%
52390	34	SAN	La Tola	SD	SD	SD
52399	35	JUA	La Unión	15.301	1.698	11,10%
52405	36	COR	Leiva	1.403	108	7,70%
52411	37	OCC	Linares	SD	SD	SD
52418	38	GUA	Los Andes	2.905	231	7,95%
52427	39	TEL	Magui Payan	SD	SD	SD
52435	40	PIE	Mallama	2.048	186	9,08%
52473	41	SAN	Mosquera	SD	SD	SD
52480	42	CEN	Nariño	631	123	19,49%
52490	43	SAN	Olaya Herrera	SD	SD	SD
52506	44	SAB	Ospina	1.115	78	7,00%
52540	45	COR	Policarpa	1.738	135	7,77%
52560	46	EXP	Potosí	5.480	598	10,91%
52565	47	ABA	Providencia	973	118	12,13%
52573	48	EXP	Puerres	5.138	374	7,28%
52585	49	EXP	Pupiales	5.816	474	8,15%
52612	50	PIE	Ricaurte	7.687	1.865	24,26%
52621	51	TEL	Roberto Payán	SD	SD	SD
52678	52	ABA	Samaniego	5.269	506	9,60%
52685	53	RIO	San Bernardo	SD	SD	SD
52687	54	JUA	San Lorenzo	3.183	370	11,62%
52693	55	RIO	San Pablo	15	4	26,67%
52683	56	OCC	Sandoná	2.979	205	6,88%
52696	57	SAN	Santa Bárbara	818	97	11,86%
52699	58	ABA	Santacruz	2.338	491	21,00%
52720	59	SAB	Sapuyes	424	94	22,17%
52786	60	COR	Taminango	1.531	183	11,95%
52788	61	CEN	Tangua	3.419	358	10,47%
52835	62	PAS	Tumaco	17.019	3.620	21,27%
52838	63	SAB	Túquerres	10.653	1.489	13,98%
52885	64	CEN	Yacuanquer	1.462	181	12,38%
TOTAL DEPARTAMENTO				**199.290**	**28.273**	**13%**

IBS 2023

INSTITUTO DEPARTAMENTAL DE SALUD DE NARIÑO
ESTADO NUTRICIONAL DESNUTRICÓN AGUDA DE NIÑOS Y NIÑAS MENORES DE CINCO AÑOS.
DEPARTAMENTO DE NARIÑO - 2023
Fuente: IDSN - Subdireccion de Salud Pública, Sistema de Información SISVAN WEB

Código DANE	#	Región	MUNICIPIO	NIÑOS ATENDIDOS	CASOS CON DNT AGUDA	% DNT AGUDA	CASOS CON DNT AGUDA MODERADA	% DE DNT AGUDA MODERADA	CASOS CON DNT AGUDA SEVERA	% DE DNT AGUDA SEVERA
52001	1	CEN	Pasto	107.792	480	0,45%	412	0,38%	68	0,06%
52019	2	RIO	Albán	2.872	36	1,25%	28	0,97%	8	0,28%
52022	3	EXP	Aldana	2.798	25	0,89%	19	0,68%	6	0,21%
52036	4	OCC	Ancuyá	2.283	22	0,96%	14	0,61%	8	0,35%
52051	5	JUA	Arboleda	750	12	1,60%	9	1,20%	3	0,40%
52079	6	TEL	Barbacoas	3.727	9	0,24%	8	0,21%	1	0,03%
52083	7	RIO	Belén	1.224	16	1,31%	10	0,82%	6	0,49%
52110	8	JUA	Buesaco	3.989	58	1,45%	44	1,10%	14	0,35%
52694	9	JUA	Cartago	2.087	45	2,16%	30	1,44%	15	0,72%
52240	10	CEN	Chachaguí	2.812	37	1,32%	27	0,96%	10	0,36%
52203	11	RIO	Colón Genova	1.331	7	0,53%	5	0,38%	2	0,15%
52207	12	OCC	Consaca	1.983	34	1,71%	27	1,36%	7	0,35%
52210	13	EXP	Contadero	301	2	0,66%	1	0,33%	1	0,33%
52215	14	EXP	Córdoba	4.937	28	0,57%	19	0,38%	9	0,18%
52224	15	EXP	Cuaspud	2.147	17	0,79%	12	0,56%	5	0,23%
52227	16	EXP	Cumbal	9.333	40	0,43%	24	0,26%	16	0,17%
52233	17	COR	Cumbitara	707	22	3,11%	22	3,11%	0	0,00%
52250	18	SAN	El Charco	4.339	113	2,60%	72	1,66%	41	0,94%
52254	19	GUA	El Peñol	1.695	28	1,65%	21	1,24%	7	0,41%
52256	20	COR	El Rosario	453	140	30,91%	64	14,13%	76	16,78%
52258	21	RIO	El Tablón de Gómez	3.856	74	1,92%	55	1,43%	19	0,49%
52260	22	GUA	El Tambo	116	0	0,00%	0	0,00%	0	0,00%
52520	23	PAS	Francisco Pizarro	639	31	4,85%	24	3,76%	7	1,10%
52287	24	EXP	Funes	1.383	10	0,72%	8	0,58%	2	0,14%
52317	25	EXP	Guachucal	5.437	55	1,01%	29	0,53%	26	0,48%
52320	26	SAB	Guaitarilla	2.379	39	1,64%	27	1,13%	12	0,50%
52323	27	EXP	Gualmatán	1.875	24	1,28%	15	0,80%	9	0,48%
52352	28	EXP	Iles	1.772	17	0,96%	12	0,68%	5	0,28%
52354	29	SAB	Imués	857	12	1,40%	8	0,93%	4	0,47%
52356	30	EXP	Ipiales	24.781	188	0,76%	142	0,57%	46	0,19%
52378	31	RIO	La Cruz	4.161	50	1,20%	37	0,89%	13	0,31%
52381	32	CEN	La Florida	2.260	28	1,24%	23	1,02%	5	0,22%
52385	33	GUA	La Llanada	661	16	2,42%	14	2,12%	2	0,30%
52390	34	SAN	La Tola	220	0	0,00%		0,00%		0,00%
52399	35	JUA	La Unión	15.301	260	1,70%	203	1,33%	57	0,37%
52405	36	COR	Leiva	1.403	31	2,21%	27	1,92%	4	0,29%
52411	37	OCC	Linares	SD						
52418	38	GUA	Los Andes	2.905	45	1,55%	30	1,03%	15	0,52%
52427	39	TEL	Magui Payan	SD						
52435	40	PIE	Mallama	2.048	30	1,46%	19	0,93%	11	0,54%
52473	41	SAN	Mosquera	0	0	0,00%	0	0,00%	0	0,00%
52480	42	CEN	Nariño	631	17	2,69%	14	2,22%	3	0,48%
52490	43	SAN	Olaya Herrera	316	0	0,00%	0	0,00%	0	0,00%
52506	44	SAB	Ospina	1.115	7	0,63%	7	0,63%	0	0,00%
52540	45	COR	Policarpa	1.738	38	2,19%	29	1,67%	9	0,52%
52560	46	EXP	Potosí	5.480	45	0,82%	34	0,62%	11	0,20%
52565	47	ABA	Providencia	973	37	3,80%	28	2,88%	9	0,92%
52573	48	EXP	Puerres	5.138	41	0,80%	32	0,62%	9	0,18%
52585	49	EXP	Pupiales	5.816	76	1,31%	54	0,93%	22	0,38%
52612	50	PIE	Ricaurte	7.687	116	1,51%	89	1,16%	27	0,35%
52621	51	TEL	Roberto Payán	2.440	0	0,00%	0	0,00%	0	0,00%
52678	52	ABA	Samaniego	5.269	57	1,08%	40	0,76%	17	0,32%
52685	53	RIO	San Bernardo	SD						
52687	54	JUA	San Lorenzo	3.183	48	1,51%	37	1,16%	11	0,35%
52693	55	RIO	San Pablo	15	0	0,00%	0	0,00%	0	0,00%
52683	56	OCC	Sandoná	2.979	86	2,89%	64	2,15%	22	0,74%
52696	57	SAN	Santa Bárbara	818	39	4,77%	21	2,57%	18	2,20%
52699	58	ABA	Santacruz	2.338	57	2,44%	41	1,75%	16	0,68%
52720	59	SAB	Sapuyes	424	13	3,07%	7	1,65%	6	1,42%
52786	60	COR	Taminango	1.531	4	0,26%	3	0,20%	1	0,07%
52788	61	CEN	Tangua	3.419	33	0,97%	23	0,67%	10	0,29%
52835	62	PAS	Tumaco	17.019	158	0,93%	120	0,71%	38	0,22%
52838	63	SAB	Túquerres	10.653	136	1,28%	110	1,03%	26	0,24%
52885	64	CEN	Yacuanquer	1.462	19	1,30%	17	1,16%	2	0,14%
TOTAL DEPARTAMENTO				**310.058**	**3.108**	**1,15**	**2311**	**0,75%**	**797**	**0,26%**

IBS 2023

INSTITUTO DEPARTAMENTAL DE SALUD DE NARIÑO
ESTADO NUTRICIONAL RETRASO EN TALLA PARA LA EDAD EN NINOS Y NINAS DE 5 A 17 ANOS.
DEPARTAMENTO DE NARIÑO. 2023
Fuente: IDSN - Subdireccion de Salud Pública, Sistema de Información SISVAN WEB

Código DANE	#	Región	MUNICIPIOS	NNA ATENDIDOS	RETRASO EN EL CRECIMIENTO (TALLA BAJA PARA LA EDAD)	% DE RETRASO EN EL CRECIMIENTO
52001	1	CEN	Pasto	61.661	5.463	8,86%
52019	2	RIO	Albán	1.898	132	6,95%
52022	3	EXP	Aldana	2.050	209	10,20%
52036	4	OCC	Ancuyá	1.631	65	3,99%
52051	5	JUA	Arboleda	105	4	3,81%
52079	6	TEL	Barbacoas	2.311	1.281	55,43%
52083	7	RIO	Belén	899	60	6,67%
52110	8	JUA	Buesaco	2.214	149	6,73%
52694	9	JUA	Cartago	1.427	110	7,71%
52240	10	CEN	Chachaguí	1.875	188	10,03%
52203	11	RIO	Colón Genova	955	47	4,92%
52207	12	OCC	Consaca	1.182	65	5,50%
52210	13	EXP	Contadero	157	8	5,10%
52215	14	EXP	Córdoba	3.196	541	16,93%
52224	15	EXP	Cuaspud	1.368	162	11,84%
52227	16	EXP	Cumbal	6.008	1.019	16,96%
52233	17	COR	Cumbitara	335	18	5,37%
52250	18	SAN	El Charco	843	78	9,25%
52254	19	GUA	El Peñol	977	71	7,27%
52256	20	COR	El Rosario	62	12	19,35%
52258	21	RIO	El Tablón de Gómez	2.322	229	9,86%
52260	22	GUA	El Tambo	49	4	8,16%
52520	23	PAS	Francisco Pizarro	118	4	3,39%
52287	24	EXP	Funes	959	86	8,97%
52317	25	EXP	Guachucal	3.839	555	14,46%
52320	26	SAB	Guaitarilla	1.627	90	5,53%
52323	27	EXP	Gualmatán	1.341	68	5,07%
52352	28	EXP	Iles	1.185	116	9,79%
52354	29	SAB	Imués	505	63	12,48%
52356	30	EXP	Ipiales	14.692	1.457	9,92%
52378	31	RIO	La Cruz	2.643	161	6,09%
52381	32	CEN	La Florida	1.567	283	18,06%
52385	33	GUA	La Llanada	201	7	3,48%
52390	34	SAN	La Tola	SD		
52399	35	JUA	La Unión	7.823	517	6,61%
52405	36	COR	Leiva	681	28	4,11%
52411	37	OCC	Linares	SD		
52418	38	GUA	Los Andes	1.734	96	5,54%
52427	39	TEL	Magui Payan	SD		
52435	40	PIE	Mallama	1.052	65	6,18%
52473	41	SAN	Mosquera	SD		
52480	42	CEN	Nariño	93	6	6,45%
52490	43	SAN	Olaya Herrera	SD		
52506	44	SAB	Ospina	787	32	4,07%
52540	45	COR	Policarpa	654	39	5,96%
52560	46	EXP	Potosí	3.761	311	8,27%
52565	47	ABA	Providencia	548	46	8,39%
52573	48	EXP	Puerres	3.776	203	5,38%
52585	49	EXP	Pupiales	4.179	289	6,92%
52612	50	PIE	Ricaurte	4.495	977	21,74%
52621	51	TEL	Roberto Payán	SD		
52678	52	ABA	Samaniego	3.597	232	6,45%
52685	53	RIO	San Bernardo	SD		
52687	54	JUA	San Lorenzo	1.922	169	8,79%
52693	55	RIO	San Pablo	5	0	0,00%
52683	56	OCC	Sandoná	1.818	130	7,15%
52696	57	SAN	Santa Bárbara	207	26	12,56%
52699	58	ABA	Santacruz	1.474	236	16,01%
52720	59	SAB	Sapuyes	44	3	6,82%
52786	60	COR	Taminango	501	28	5,59%
52788	61	CEN	Tangua	2.180	180	8,26%
52835	62	PAS	Tumaco	5.325	2.029	38,10%
52838	63	SAB	Túquerres	6.673	707	10,59%
52885	64	CEN	Yacuanquer	707	49	6,93%
TOTAL DEPARTAMENTO				**176.238**	**19.203**	**10,90%**

INSTITUTO DEPARTAMENTAL DE SALUD DE NARIÑO
ESTADO NUTRICIONAL EXCESO DE PESO DE NIÑOS Y NIÑAS DE 5 A 17 AÑOS.
DEPARTAMENTO DE NARIÑO. 2023

Fuente: IDSN - Subdireccion de Salud Pública, Sistema de Información SISVAN WEB

Código DANE	#	Región	MUNICIPIOS	NNA ATENDIDOS	CASOS CON SOBREPESO	% Sobrepeso	CASOS CON OBESIDAD	% Obesidad	Total exceso peso	% Exceso
52001	1	CEN	Pasto	61.661	10.864	17,62	3.145	5,1	14.009	22,72
52019	2	RIO	Albán	1.898	386	20,34	128	6,74	514	27,08
52022	3	EXP	Aldana	2.050	370	18,05	89	4,34	459	22,39
52036	4	OCC	Ancuyá	1.631	263	16,13	103	6,32	366	22,44
52051	5	JUA	Arboleda	105	20	19,05	3	2,86	23	21,9
52079	6	TEL	Barbacoas	2.311	348	15,06	73	3,16	421	18,22
52083	7	RIO	Belén	899	145	16,13	63	7,01	208	23,14
52110	8	JUA	Buesaco	2.214	316	14,27	84	3,79	400	18,07
52694	9	JUA	Cartago	1.427	225	15,77	71	4,98	296	20,74
52240	10	CEN	Chachaguí	1.875	309	16,48	116	6,19	425	22,67
52203	11	RIO	Colón Genova	955	138	14,45	37	3,87	175	18,32
52207	12	OCC	Consaca	1.182	186	15,74	68	5,75	254	21,49
52210	13	EXP	Contadero	157	15	9,55	10	6,37	25	15,92
52215	14	EXP	Córdoba	3.196	590	18,46	115	3,6	705	22,06
52224	15	EXP	Cuaspud	1.368	288	21,05	68	4,97	356	26,02
52227	16	EXP	Cumbal	6.008	1.067	17,76	234	3,89	1.301	21,65
52233	17	COR	Cumbitara	335	60	17,91	21	6,27	81	24,18
52250	18	SAN	El Charco	843	104	12,34	56	6,64	160	18,98
52254	19	GUA	El Peñol	977	182	18,63	87	8,9	269	27,53
52256	20	COR	El Rosario	62	7	11,29	0	0	7	11,29
52258	21	RIO	El Tablón de Gómez	2.322	320	13,78	73	3,14	393	16,93
52260	22	GUA	El Tambo	49	11	22,45	3	6,12	14	28,57
52520	23	PAS	Francisco Pizarro	118	15	12,71	5	4,24	20	16,95
52287	24	EXP	Funes	959	181	18,87	59	6,15	240	25,03
52317	25	EXP	Guachucal	3.839	686	17,87	147	3,83	833	21,7
52320	26	SAB	Guaitarilla	1.627	218	13,4	54	3,32	272	16,72
52323	27	EXP	Gualmatán	1.341	278	20,73	50	3,73	328	24,46
52352	28	EXP	Iles	1.185	217	18,31	57	4,81	274	23,12
52354	29	SAB	Imués	505	80	15,84	26	5,15	106	20,99
52356	30	EXP	Ipiales	14.692	2.434	16,57	688	4,68	3.122	21,25
52378	31	RIO	La Cruz	2.643	495	18,73	160	6,05	655	24,78
52381	32	CEN	La Florida	1.567	197	12,57	39	2,49	236	15,06
52385	33	GUA	La Llanada	201	34	16,92	13	6,47	47	23,38
52390	34	SAN	La Tola							
52399	35	JUA	La Unión	7.823	1.253	16,02	630	8,05	1.883	24,07
52405	36	COR	Leiva	681	132	19,38	41	6,02	173	25,4
52411	37	OCC	Linares					4,9	391	22,55
52418	38	GUA	Los Andes	1.734	306	17,65	85	6,08	231	21,96
52427	39	TEL	Magui Payan							
52435	40	PIE	Mallama	1.052	167	15,87	64	11,83	32	34,41
52473	41	SAN	Mosquera							
52480	42	CEN	Nariño	93	21	22,58	11	3,81	165	20,97
52490	43	SAN	Olaya Herrera							
52506	44	SAB	Ospina	787	135	17,15	30	9,63	185	28,29
52540	45	COR	Policarpa	654	122	18,65	63	4,15	854	22,71
52560	46	EXP	Potosí	3.761	698	18,56	156	5,47	104	18,98
52565	47	ABA	Providencia	548	74	13,5	30	6,3	880	23,31
52573	48	EXP	Puerres	3.776	642	17	238	5,81	950	22,73
52585	49	EXP	Pupiales	4.179	707	16,92	243	4,34	1.035	23,03
52612	50	PIE	Ricaurte	4.495	840	18,69	195	4,34	1.035	23,03
52621	51	TEL	Roberto Payán							
52678	52	ABA	Samaniego	3.597	658	18,29	207	5,75	865	24,05
52685	53	RIO	San Bernardo							
52687	54	JUA	San Lorenzo	1.922	292	15,19	93	4,84	385	20,03
52693	55	RIO	San Pablo	5	2	40	1	20	3	60
52683	56	OCC	Sandoná	1.818	429	23,6	122	6,71	551	30,31
52696	57	SAN	Santa Bárbara	207	39	18,84	25	12,08	64	30,92
52699	58	ABA	Santacruz	1.474	238	16,15	52	3,53	290	19,67
52720	59	SAB	Sapuyes	44	12	27,27	1	2,27	13	29,55
52786	60	COR	Taminango	501	96	19,16	47	9,38	143	28,54
52788	61	CEN	Tangua	2.180	398	18,26	120	5,5	518	23,76
52835	62	PAS	Tumaco	5.325	782	14,69	224	4,21	1.006	18,89
52838	63	SAB	Túquerres	6.673	983	14,73	360	5,39	1.343	20,13
52885	64	CEN	Yacuanquer	707	149	21,07	64	9,05	213	30,13
TOTAL DEPARTAMENTO				**176.238**	**30.224**	**1004**	**9.047**	**330**	**40.306**	**1353**

INSTITUTO DEPARTAMENTAL DE SALUD DE NARIÑO
INDICE DE RIESGO DE LA CALIDAD DE AGUA PARA CONSUMO HUMANO (IRCA) - AÑO 2023
FUENTE: Subdirección de Salud Pública - Oficina Salud Ambiental - Programa Vigilancia Calidad del Agua

Código DANE	#	Región	MUNICIPIOS	IRCA URBANO	NIVEL DEL RIESGO URBANO	IRCA RURAL	NIVEL DEL RIESGO RURAL
52001	1	CEN	Pasto	7	BAJO	46	ALTO
52019	2	RIO	Albán	13	BAJO	57	ALTO
52022	3	EXP	Aldana	15	MEDIO	32	MEDIO
52036	4	OCC	Ancuya	21	MEDIO	57	ALTO
52051	5	JUA	Arboleda	54	ALTO	69	ALTO
52079	6	TEL	Barbacoas	70	ALTO	59	ALTO
52083	7	RIO	Belén	59	ALTO	70	ALTO
52110	8	JUA	Buesaco	14	BAJO	57	ALTO
52694	9	JUA	Cartago	31	MEDIO	43	ALTO
52240	10	CEN	Chachagüí	10	BAJO	59	ALTO
52203	11	RIO	Colón Genova	0	SIN RIESGO	62	ALTO
52207	12	OCC	Consacá	10	BAJO	54	ALTO
52210	13	EXP	Contadero	12	BAJO	51	ALTO
52215	14	EXP	Córdoba	27	MEDIO	61	ALTO
52224	15	EXP	Cuaspud	22	MEDIO	32	MEDIO
52227	16	EXP	Cumbal	3	SIN RIESGO	59	ALTO
52233	17	COR	Cumbitara	7	BAJO	69	ALTO
52250	18	SAN	El Charco	37	ALTO	Sin dato	
52254	19	GUA	El Peñol	40	ALTO	47	ALTO
52256	20	COR	El Rosario	14	MEDIO	69	ALTO
52258	21	RIO	El Tablón de Gómez	19	MEDIO	55	ALTO
52260	22	GUA	El Tambo	28	MEDIO	51	ALTO
52520	23	PAS	Francisco Pizarro	38	ALTO	Sin dato	
52287	24	EXP	Funes	2	SIN RIESGO	63	ALTO
52317	25	EXP	Guachucal	5	BAJO	55	ALTO
52320	26	SAB	Guaitarilla	17	MEDIO	62	ALTO
52323	27	EXP	Gualmatán	19	MEDIO	26	MEDIO
52352	28	EXP	Iles	37	ALTO	63	ALTO
52354	29	SAB	Imués	4	SIN RIESGO	57	ALTO
52356	30	EXP	Ipiales	1	SIN RIESGO	77	ALTO
52378	31	RIO	La Cruz	16	MEDIO	53	ALTO
52381	32	CEN	La Florida	28	MEDIO	27	MEDIO
52385	33	GUA	La Llanada	18	MEDIO	66	ALTO
52390	34	SAN	La Tola	23	MEDIO	Sin dato	
52399	35	JUA	La Unión	30	MEDIO	75	ALTO
52405	36	COR	Leiva	56	ALTO	69	ALTO
52411	37	OCC	Linares	3	SIN RIESGO	63	ALTO
52418	38	GUA	Los Andes	7	BAJO	73	ALTO
52427	39	TEL	Magui Payan	45	ALTO	Sin dato	
52435	40	PIE	Mallama	39	ALTO	27	MEDIO
52473	41	SAN	Mosquera	1	SIN RIESGO	Sin dato	
52480	42	CEN	Nariño	12	BAJO	2	SIN RIESGO
52490	43	SAN	Olaya Herrera	60	ALTO	49	ALTO
52506	44	SAB	Ospina	17	MEDIO	73	ALTO
52540	45	COR	Policarpa	23	MEDIO	66	ALTO
52560	46	EXP	Potosí	15	MEDIO	63	ALTO
52565	47	ABA	Providencia	41	ALTO	69	ALTO
52573	48	EXP	Puerres	15	MEDIO	31	MEDIO
52585	49	EXP	Pupiales	4	SIN RIESGO	67	ALTO
52612	50	PIE	Ricaurte	48	ALTO	65	ALTO
52621	51	TEL	Roberto Payán	45	ALTO	Sin dato	
52678	52	ABA	Samaniego	52	ALTO	73	ALTO
52685	53	RIO	San Bernardo	24	MEDIO	65	ALTO
52687	54	JUA	San Lorenzo	59	ALTO	69	ALTO
52693	55	RIO	San Pablo	4	SIN RIESGO	66	ALTO
52683	56	OCC	Sandoná	2	SIN RIESGO	5	BAJO
52696	57	SAN	Santa Bárbara	56	ALTO	Sin dato	
52699	58	ABA	Santacruz	14	BAJO	63	ALTO
52720	59	SAB	Sapuyes	5	BAJO	17	MEDIO
52786	60	COR	Taminango	14	MEDIO	54	ALTO
52788	61	CEN	Tangua	41	ALTO	50	ALTO
52835	62	PAS	Tumaco	25	MEDIO	25	MEDIO
52838	63	SAB	Túquerres	4	SIN RIESGO	63	ALTO
52885	64	CEN	Yacuanquer	24	MEDIO	54	ALTO
TOTAL DEPARTAMENTO				**23**	**MEDIO**	**54**	**ALTO**

IBS 2023

Instituto Departamental de Salud de Nariño

INSTITUTO DEPARTAMENTAL DE SALUD DE NARIÑO
CENSO SANITARIO - AÑO 2023
Fuente : Subdirección de Salud Publica - Oficina Entornos Saludables - Sistema de Informacion de Salud Ambiental SISA

Código DANE	#	Región	MUNICIPIOS	CARNE Y/O SUBPRODUCTOS CARNICOS	EXPENDIOS	HOGARES COMUNITARIOS FAMI CDI	RESTAURANTES	RESTAURANTES ESCOLARES	CAFETERIAS	DROGUERÍAS	ESTABLECIMIENTOS AGROQUIMICOS	TIENDAS NATURISTAS	ESE IPS	SISTEMA DE ABASTECIMIENTO URBANO	SISTEMA DE ABASTECIMIENTO RURAL	ESTETICA ORNAMENTAL(SALONES DE BELLEZA, PELUQUERIAS Y ACADEMIAS)
52001	1	CEN	Pasto *							625	85	5	6			
52019	2	RIO	Albán	4	22	15	7	19	SD	8	2	SD	2	1	16	7
52022	3	EXP	Aldana	5	148	21	27	9	9	7	5	SD	2	1	5	15
52036	4	OCC	Ancuyá	7	25	19	6	21	1	3	6	SD	1	1	22	5
52051	5	JUA	Arboleda	4	54	22	14	27	6	6	3	SD	3	3	16	6
52079	6	TEL	Barbacoas	3	37	42	14	147	2	18	9	SD	14	1	15	13
52083	7	RIO	Belén	4	53	15	9	12	SD	9	6	SD	2	2	9	4
52110	8	JUA	Buesaco	21	42	52	39	68	3	12	4	2	12	1	29	8
52694	9	JUA	Cartago	SD	47	12	13	19	1	3	SD	SD	4	1	26	1
52240	10	CEN	Chachagüí	13	107	26	67	22	10	13	SD	SD	9	2	28	22
52203	11	RIO	Colón Genova	4	24	16	7	25	SD	10	4	SD	2	1	22	6
52207	12	OCC	Consaca	2	50	30	31	20	5	11	6	1	2	1	22	16
52210	13	EXP	Contadero	3	76	17	3	17	1	7	4	SD	1	1	18	2
52215	14	EXP	Córdoba	SD	68	33	17	33	6	15	14	1	7	1	12	16
52224	15	EXP	Cuaspud	1	62	24	5	14	3	5	6	SD	8	1	5	6
52227	16	EXP	Cumbal	16	191	90	70	63	13	29	21	2	21	3	31	28
52233	17	COR	Cumbitara	3	21	6	6	46	1	11	6	SD	8	1	30	6
52250	18	SAN	El Charco	SD	53	108	6	70	SD	10	3	SD	10	1	SD	17
52254	19	GUA	El Peñol	6	27	18	5	17	1	5	5	SD	5	1	9	4
52256	20	COR	El Rosario	7	68	17	19	25	SD	10	5	SD	5	1	18	4
52258	21	RIO	El Tablón de Gómez	7	97	68	27	41	5	19	7	2	8	1	47	14
52260	22	GUA	El Tambo	20	75	31	26	35	6	13	4	1	13	6	27	12
52520	23	PAS	Francisco Pizarro	1	23	42	3	17	SD	5	SD	SD	1	1	3	8
52287	24	EXP	Funes	3	69	6	11	14	5	5	4	SD	4	1	10	6
52317	25	EXP	Guachucal	5	148	25	22	24	19	23	12	SD	4	1	30	10
52320	26	SAB	Guaitarilla	28	58	20	33	28	4	11	4	SD	6	2	30	8
52323	27	EXP	Gualmatán	6	93	15	51	11	3	21	15	SD	3	1	9	20
52352	28	EXP	Iles	5	39	18	28	18	4	12	7	1	1	1	29	9
52354	29	SAB	Imués	5	61	16	44	19	16	6	2	SD	4	1	19	5
52356	30	EXP	Ipiales	190	858	160	640	81	285	207	50	13	62	2	43	216
52378	31	RIO	La Cruz	7	111	3	23	34	7	15	2	SD	10	2	29	17
52381	32	CEN	La Florida	9	86	30	14	31	3	7	5	SD	6	1	22	5
52385	33	GUA	La Llanada	4	34	12	6	9	1	9	2	SD	3	2	14	7
52390	34	SAN	La Tola	SD	12	17	SD	19	SD	3	SD	SD	1	1	SD	3
52399	35	JUA	La Unión	42	194	123	80	38	18	41	24	7	8	2	37	30
52405	36	COR	Leiva	3	41	11	9	38	5	11	5	SD	5	2	15	8
52411	37	OCC	Linares	8	50	28	17	33	2	7	8	2	2	2	24	9
52418	38	GUA	Los Andes	7	70	3	25	28	6	7	4	1	1	1	24	7
52427	39	TEL	Magüi Payan	1	38	29	9	38	SD	6	1	SD	7	1	1	5
52435	40	PIE	Mallama	SD	18	23	8	21	3	4	2	SD	8	1	16	4
52473	41	SAN	Mosquera	1	18	16	3	28	SD	3	SD	SD	1	1	2	8
52480	42	CEN	Nariño	6	28	5	9	3	1	2	SD	1	1	1	4	12
52490	43	SAN	Olaya Herrera	1	63	20	14	74	SD	14	7	SD	5	2	6	20
52506	44	SAB	Ospina	4	17	11	3	15	SD	6	3	SD	1	1	8	5
52540	45	COR	Policarpa	6	34	12	16	50	2	16	14	2	10	1	22	5
52560	46	EXP	Potosí	7	36	29	15	25	1	9	11	SD	16	1	17	12
52565	47	ABA	Providencia	4	18	20	8	14	1	3	2	1	6	1	20	5
52573	48	EXP	Puerres	7	29	10	12	20	SD	7	8	SD	8	SD	25	9
52585	49	EXP	Pupiales	7	123	38	44	30	8	27	14	SD	4	1	8	16
52612	50	PIE	Ricaurte	5	75	37	30	62	5	10	12	SD	1	1	15	12
52621	51	TEL	Roberto Payán	SD	4	32	SD	65	SD	3	1	SD	9	1	SD	4
52678	52	ABA	Samaniego	1	63	113	32	75	1	23	13	8	5	5	88	26
52685	53	RIO	San Bernardo	2	21	23	11	19	1	7	9	SD	3	2	26	12
52687	54	JUA	San Lorenzo	20	39	43	14	49	1	11	3	SD	8	2	54	4
52693	55	RIO	San Pablo	8	29	26	16	34	2	12	4	3	3	1	36	19
52683	56	OCC	Sandoná	20	26	39	20	24	8	24	10	3	4	2	33	22
52696	57	SAN	Santa Bárbara	SD	7	34	5	67	SD	7	SD	SD	3	1	1	7
52699	58	ABA	Santacruz	SD	23	20	7	39	1	5	3	1	2	1	22	5
52720	59	SAB	Sapuyes	7	111	1	15	11	6	12	3	1	2	1	19	2
52786	60	COR	Taminango	20	42	25	33	41	5	17	9	2	8	1	5	10
52788	61	CEN	Tangua	SD	24	21	11	34	SD	4	2	6	4	1	32	4
52835	62	PAS	Tumaco	35	414	304	188	23	22	75	29	SD	80	1	4	42
52838	63	SAB	Túquerres	14	276	63	110	67	34	54	23	8	20	1	66	95
52885	64	CEN	Yacuanquer	5	36	30	23	23	2	6	4	1	1	2	14	8
TOTAL DEPARTAMENTO				**634**	**4.906**	**2.235**	**2.080**	**2.143**	**555**	**1.606**	**536**	**75**	**486**	**89**	**1.289**	**953**

S.D: Sin dato N.A No Aplica

* Fuente: La informacion del municipio de Pasto Corresponde a la vigilancia del IDSN Segun las competencias conferidas en la Ley

IBS 2023

INSTITUTO DEPARTAMENTAL DE SALUD DE NARIÑO

CENSO SANITARIO 2023 Y LOCALIDADES PILOTO DONDE HA IMPLEMENTADO LA ESTRATEGIA DE ENTORNOS SALUDABLES AÑO 2023

FUENTE: Subdirección de Salud Pública - Oficina Entornos Saludables -Sistema de Informacion de Salud Ambiental SISA

Código DANE	#	Región	Municipios	Número de Establecimientos Sector Rural	Número de Establecimientos Sector Urbano	Total Establecimientos	Localidades donde se ha implementado la Estrategia de Entornos Saludables
52001	1	CEN	Pasto *	107	1.102	**1.209**	La laguna, Barrio Genoy Alto, Barrio Sindagua, San sebastian y San Luis, beneficiarios del programa de Vivienda con subsidio pleno
52019	2	RIO	Albán	60	117	**177**	Fátima San Bosco Villamaria, Carmelo, santa barbara,caupueran, la laguna, pambarrosa, casco urbano le chapiurco, Correg Chapiurco
52022	3	EXP	Aldana	147	250	**397**	El chorrillo, Chitara Chaquilulo, Pambarosa, Hogares comunitarios
52036	4	OCC	Ancuyá	83	114	**197**	El Lucero, Macas Cruz, Loma Limonar Indo Centro Cocha Blanca Quinua Yanancha, santarosa indo
52051	5	JUA	Arboleda	175	120	**295**	La aguada, El Empate, Chiriurco, Casco Urbano, IE sanpedro bajo, IE Rosa florida Sur , san miguel , san Joaquin
52079	6	TEL	Barbacoas	310	378	**688**	IE Jovenes Educando Jovenes, Naispi y Los Brazos, Teraimbe, Barrio Corea II, Barrio Paraiso
52083	7	RIO	Belén	37	190	**227**	Santa Rosa, La Esperanza, IE Agroambiental santa rosa
52110	8	JUA	Buesaco	275	245	**520**	La Sacha, Cabecera Rosal Villa Moreno Santa María Campo Verde San Miguel Cortijo, Barrio los pinos, parapetos
52694	9	JUA	Cartago	118	70	**188**	Magdalena, Cerro Chimayoy, Martin, chimayoy
52240	10	CEN	Chachagüí	236	402	**638**	El Convento, Sánchez, Cimarrones , Portachuelo Cimarrones, Lamontana, CE el Comun
52203	11	RIO	Colón Genova	109	97	**206**	Buesaco de Villanueva, La Victoria, cabecera municipal ambito laboral, colegio leopoldo lopes, colegrio agropecuario san carlos,
52207	12	OCC	Consaca	146	287	**433**	El Hatillo, Josepe, Salado Casco Urbano Cariaco Bajo, Rosario Bajo, San Antonio, madres comunitarias, cariaco alto.
52210	13	EXP	Contadero	144	124	**268**	Ospina Pérez, Las Cuevas, Las Delicias, Culantro, Santo Domingo, Quisnamues, El Contaderito, Simon Bolivar, el juncal
52215	14	EXP	Córdoba	127	272	**399**	El Mirador, Santander, discapacitdad, ie santander.
52224	15	EXP	Cuaspud	78	118	**196**	Macas Rodeo y Providencia
52227	16	EXP	Cumbal	324	658	**982**	Guaical, Mallasquer, Tambillo, Chiles Cuscuelan, Cuical, El Espino Cristo rey, Calera, Panam. Chiles con OPS, Plaza de mercado
52233	17	COR	Cumbitara	127	141	**268**	El Desierto, Campo Bello, Sidón, Santa Rosa, Damasco, Pizanda, Loma de Arroz, Aminda, le San Pedro, Casco Urbano
52250	18	SAN	El Charco	270	346	**616**	Playa Basan, El Hormiguero, Zona urbana
52254	19	GUA	El Peñol	65	104	**169**	Las Cochas, San Francisco, Alto Peñol, Casco Urbano, El Perejil, El rincon, Pindo Pamba, Pindal
52256	20	COR	El Rosario	125	178	**303**	El Jardín, la Guaca, Villa Alejandria
52258	21	RIO	El Tablón de Gómez	290	160	**450**	Doña Juana, La Victoria
52260	22	GUA	El Tambo	134	352	**486**	Bello Horizonte, Llano Largo, Humitaro, San Pedro, Chuza, Alto san potrerillo, ventas ambulantes
52520	23	PAS	Francisco Pizarro	76	94	**170**	IE Jovenes Educando Jovenes, Boca de Ramos
52287	24	EXP	Funes	70	190	**260**	Peñas Blancas, El salado, Pradera, Nuevas Esperanzas, La Vega, Guapúscal Bajo.
52317	25	EXP	Guachucal	162	306	**468**	El Consuelo, San José de Quillanquer, IE Chimaguay, Consuelo de chillanquer, Casco urbano, Cuatines
52320	26	SAB	Guaitarilla	104	305	**409**	Ahumada chiquito,Cumag grande, Cumag chiquito, Girardot ,Rosario de inga
52323	27	EXP	Gualmatán	90	440	**530**	Cofradía, Loma del Medio, Cuatis, IE Promocion IE San Jose, IE Santo tomas
52352	28	EXP	Iles	167	219	**386**	San Francisco, El Carmen, El Comun
52354	29	SAB	Imués	260	127	**387**	Portachuelo, Colchoneros ,San Buenaventura, Barrio Terruel
52356	30	EXP	Ipiales	499	5.644	**6.143**	Los Marcos, El Placer, Zaguaran Chacuas, San Judas Ovejería (barrio), La pradera Urambu, Rumichaca
52378	31	RIO	La Cruz	158	343	**501**	El Hatico, San Bernardo, La Vega, Las Lomas, Las aradas, Buena vista, Juan Lopez, Barrio Belen, Bario San Antonio, Hogar pirulines, Barrio portales
52381	32	CEN	La Florida	197	171	**368**	Pescador, Chapal, Quebrada Honda, Gualmatán Yunquilla, Maco Loma, Larga, Robles Catauquilla, achupallas, picacho
52385	33	GUA	La Llanada	62	205	**267**	La Floresta, Florida Palmar, San Francisco, Vergel, Campanario Saspi , San Luis, el vergel
52390	34	SAN	La Tola	72	132	**204**	Nerete, Casco Urbano sonrisas Felices, amarales y san pablo mar

IBS 2023

INSTITUTO DEPARTAMENTAL DE SALUD DE NARIÑO

CENSO SANITARIO 2023 Y LOCALIDADES PILOTO DONDE HA IMPLEMENTADO LA ESTRATEGIA DE ENTORNOS SALUDABLES AÑO 2023

FUENTE: Subdirección de Salud Pública - Oficina Entornos Saludables -Sistema de Informacion de Salud Ambiental SISA

Código DANE	#	Región	Municipios	Número de Establecimientos Sector Rural	Número de Establecimientos Sector Urbano	Total Establecimientos	Localidades donde se ha implementado la Estrategia de Entornos Saludables
52399	35	JUA	La Unión	221	896	**1.117**	Movilidad Segura Saludable y Sostenible, Quiroz alto, Cuchilla, Peñas Blancas
52405	36	COR	Leiva	129	153	**282**	La Esperanza, Las Huertas, El Cajeto
52411	37	OCC	Linares	142	217	**359**	Cuatro Esquinas, San José, Providencia, Bellaflorida, IE Higerones, IE Los Pozuelos, IE Parapeto, IE la Ensillada, El Guaitara.
52418	38	GUA	Los Andes	78	292	**370**	Campo Bello, San Francisco, Las Delicias, Casco urbano
52427	39	TEL	Magüi Payan	104	201	**305**	IE Jovenes educando Jovenes, Cocalito, bajo y alto estero Rosario, Cascarito, Bolívar, Las Lajas, La Victoria, Barrio Providencia
52435	40	PIE	Mallama	145	76	**221**	Chucunco, Puespued, San Miguel, Calera, Chambu, Amarillo, Curcuel , Gualcala , Chucunes, El Verde, Cabecera Municipal, IE Casco Urbano , Centros Asociados, Piedrancha, Plaza de Mercado.
52473	41	SAN	Mosquera	84	55	**139**	Playa Nueva, Alto Guandipa, Cabecera Municipal, Cocal, Vereda de Salango, Colegio liceo del Pacifico, colegio liceo del pacifico, el Bajito.
52480	42	CEN	Nariño	29	105	**134**	El Silencio, Alta Pradera Cabecera Municipal, Red Unidos, Fontaneros, Cementerio, Red comunitaria CIREC, asofresas
52490	43	SAN	Olaya Herrera	161	226	**387**	Casco Urbano, Bocas de Guava, Bocas de Víbora, Tortura, San Miguel, Nueva Esperanza, IE Inerpac, llano verde, herrera, boca de piedra.
52506	44	SAB	Ospina	87	111	**198**	Villa del Sur, Cuadquiran, Barrio San Juan,IE Fco de Paula Santander, san isidro, vereda villas del sur y vereda las mercedes
52540	45	COR	Policarpa	209	171	**380**	Bella Vista, vereda la toldada
52560	46	EXP	Potosí	125	206	**331**	Cuatro Esquinas, Casco Urbano, La Villa , IE nuestra señora de Lourdes, IE Cardenas, IE Cuatro Esquinas, san antornio de padua
52565	47	ABA	Providencia	71	123	**194**	Cuadrahuma, El Rosario., la floresta
52573	48	EXP	Puerres	95	207	**302**	Maicira, Loma larga, Él escritorio Casco urbano, Yanale, San Mateo
52585	49	EXP	Pupiales	131	513	**644**	Miraflores, José María Hernández, Ingula Chico Casco Urbano
52612	50	PIE	Ricaurte	225	351	**576**	Santa Clara, El Edén, Ospina Pérez, Chimbuza ,Vegas, Maguí, San Isidro, Nulpe Medio, ocho de marzo
52621	51	TEL	Roberto Payán	145	66	**211**	IE Jovenes educando Jovenes, Bocas de Telembi, Primero de Mayo, Nuevo Renacer.
52678	52	ABA	Samaniego	336	640	**976**	El Pilche, Bajo Naranjal, El Balso, vereda Chupinagan, El Balso, cabecera Siloe, Campo Verde, Bajo Canada, Sacampues, Bolívar, Villa flor, Germán, San Francisco , Cartagena , la florida, el pinal
52685	53	RIO	San Bernardo	103	143	**246**	Los Alpes, Peñas Blancas, La Esmeralda, Pindal Alto, Los Arboles, Barrio Maria Santos, Mirador La Playa
52687	54	JUA	San Lorenzo	247	153	**400**	Santa Cruz, Armenia Chepe, Santa Cecilia , El Carmen San Vicente, El Guabo, Bellavista, Valparaiso, Pedregal
52693	55	RIO	San Pablo	133	316	**449**	Alto Llano, La Chorrera, El Alto, Tablón, Briceño, Lucitania, La vega quito, cañada, chical, los llanos
52683	56	OCC	Sandoná	84	269	**353**	Movilidad Segura saludable y sostenible, Ejido, Santa Rosa Cabecera Municipal San Miguel Regadera San Fco San Isidro , IE Santa Rosa, Barrio Villa Cafelina , el verdel
52696	57	SAN	Santa Bárbara	143	73	**216**	La Loma, Quebrada Grande Cabecera Municipal, Soledad Pueblito
52699	58	ABA	Santacruz	122	104	**226**	Candanga, pisiltes y san Martín, san José ,guarango, Taquelan, Pedregal , CE pedregal
52720	59	SAB	Sapuyes	139	139	**278**	Los Monos, Floresta 1, La Floresta 2, Floresta 3, IE la Floresta.
52786	60	COR	Taminango	209	198	**407**	El Paramo, El Manzano ,Curiaco ,Remolino, El tablon Granada
52788	61	CEN	Tangua	142	109	**251**	Las Palmas, La marquesa, Piedra Grande, Vergel, IE providencia, IE san vicente
52835	62	PAS	Tumaco	741	2.250	**2.991**	IE Jovenes Educando Jovenes, Tangareal, Casco urbano Municipio, Santa Rosita, Agua Clara, , barrio san felipe
52838	63	SAB	Túquerres	412	1.062	**1.474**	La jardinera ,Olaya, San Carlos, IE restaurantes escolares 4, san jose del partidero
52885	64	CEN	Yacuanquer	93	171	**264**	Arguello bajo, Zaragoza, ie pedro leon torres, IE concentracion rural, chapacual
TOTAL DEPARTAMENTO				**10.489**	**23.597**	**34.086**	

* Fuente: Corresponde a la informacion de vigilancia del IDSN Segun las competencias de ley IE: Institución Educativa, CE: Centro Educativo
* se actualiza con las intervenciones realizadas por practicantes de UDENAR en articulacion con IDSN

HOMICIDIOS CASOS Y TASAS POR 100,000 HABITANTES, SEGÚN DEPARTAMENTO, MUNICIPIO DEL HECHO Y SEXO DE LA VICTIMA DEPARTAMENTO DE NARIÑO. AÑO 2022

Fuente: Instituto Nacional de Medicina Legal y Ciencias Forenses - INMLCF

Código DANE	#	Región	Municipios	Hombre		Mujer		Total	
				Casos	Tasa x 100.000 hab	Casos	Tasa x 100.000 hab	Casos	Tasa x 100.000 hab
52001	1	CEN	Pasto	43	22,4	4	1,9	47	11,5
52019	2	RIO	Albán	-	-	-	-	-	-
52022	3	EXP	Aldana	-	-	-	-	-	-
52036	4	OCC	Ancuyá	1	21,8	-	0,0	1	11,1
52051	5	JUA	Arboleda	-	-	-	-	-	-
52079	6	TEL	Barbacoas	8	27,2	1	3,5	9	15,5
52083	7	RIO	Belén	-	-	-	-	-	-
52110	8	JUA	Buesaco	1	8,1	-	0,0	1	4,0
52694	9	JUA	Cartago	-	-	-	-	-	-
52240	10	CEN	Chachaguí	1	12,8	-	0,0	1	6,3
52203	11	RIO	Colón Genova	-	-	-	-	-	-
52207	12	OCC	Consaca	-	-	-	-	-	-
52210	13	EXP	Contadero	-	-	-	-	-	-
52215	14	EXP	Córdoba	2	25,8	-	0,0	2	12,4
52224	15	EXP	Cuaspud	-	-	-	-	-	-
52227	16	EXP	Cumbal	2	10,7	1	5,1	3	7,8
52233	17	COR	Cumbitara	1	32,0	-	0,0	1	16,4
52250	18	SAN	El Charco	3	25,9	-	0,0	3	13,0
52254	19	GUA	El Peñol	-	-	-	-	-	-
52256	20	COR	El Rosario	1	15,6	-	0,0	1	7,8
52258	21	RIO	El Tablón de Gómez	1	13,3	-	0,0	1	6,7
52260	22	GUA	El Tambo	1	13,7	-	0,0	1	6,8
52520	23	PAS	Francisco Pizarro	3	40,5	1	13,6	4	27,1
52287	24	EXP	Funes	-	-	-	-	-	-
52317	25	EXP	Guachucal	1	10,3	-	0,0	1	5,0
52320	26	SAB	Guaitarilla	-	-	-	-	-	-
52323	27	EXP	Gualmatán	-	-	-	-	-	-
52352	28	EXP	Iles	1	26,1	-	0,0	1	12,7
52354	29	SAB	Imués	-	-	-	-	-	-
52356	30	EXP	Ipiales	45	78,3	6	9,6	51	42,5
52378	31	RIO	La Cruz	-	-	-	-	-	-
52381	32	CEN	La Florida	1	19,6	-	0,0	1	9,7
52385	33	GUA	La Llanada	-	-	-	-	-	-
52390	34	SAN	La Tola	-	-	-	-	-	-
52399	35	JUA	La Unión	1	6,1	2	12,0	3	9,1
52405	36	COR	Leiva	-	0,0	1	20,6	1	9,9
52411	37	OCC	Linares	2	38,2	-	0,0	2	19,1
52418	38	GUA	Los Andes	-	-	-	-	-	-
52427	39	TEL	Magui Payan	6	45,9	-	0,0	6	23,2
52435	40	PIE	Mallama	1	21,5	-	0,0	1	10,7
52473	41	SAN	Mosquera	-	-	-	-	-	-
52480	42	CEN	Nariño	-	-	-	-	-	-
52490	43	SAN	Olaya Herrera	-	-	-	-	-	-
52506	44	SAB	Ospina	-	-	-	-	-	-
52540	45	COR	Policarpa	1	19,6	-	0,0	1	9,8
52560	46	EXP	Potosí	1	19,2	-	0,0	1	9,4
52565	47	ABA	Providencia	-	-	-	-	-	-
52573	48	EXP	Puerres	-	-	-	-	-	-
52585	49	EXP	Pupiales	1	11,3	-	0,0	1	5,5
52612	50	PIE	Ricaurte	1	9,7	2	19,8	3	14,7
52621	51	TEL	Roberto Payán	1	15,1	1	15,3	2	15,2
52678	52	ABA	Samaniego	1	6,8	-	0,0	1	3,4
52685	53	RIO	San Bernardo	1	20,7	1	21,4	2	21,0
52687	54	JUA	San Lorenzo	1	10,3	-	0,0	1	5,2
52693	55	RIO	San Pablo	1	9,6	-	0,0	1	4,7
52683	56	OCC	Sandoná	-	-	-	-	-	-
52696	57	SAN	Santa Bárbara	3	42,7	-	0,0	3	21,5
52699	58	ABA	Santacruz	-	-	-	-	-	-
52720	59	SAB	Sapuyes	-	-	-	-	-	-
52786	60	COR	Taminango	-	-	-	-	-	-
52788	61	CEN	Tangua	1	14,5	-	0,0	1	7,2
52835	62	PAS	Tumaco	177	136,5	24	17,9	201	76,1
52838	63	SAB	Túquerres	5	22,1	1	4,2	6	13,0
52885	64	CEN	Yacuanquer	-	-	-	-	-	-
TOTAL DEPARTAMENTO				**321**	**38,97**	**45**	**5,20**	**366**	**21,67**

SUICIDIOS CASOS Y TASAS POR 100,000 HABITANTES,
SEGÚN DEPARTAMENTO, MUNICIPIO DEL HECHO Y SEXO DE LA VICTIMA
DEPARTAMENTO DE NARIÑO. AÑO 2022
Fuente: Instituto Nacional de Medicina Legal y Ciencias Forenses - INMLCF

Código DANE	#	Región	Municipios	Hombre		Mujer		Total	
				Casos	Tasa x 100.000 hab	Casos	Tasa x 100.000 hab	Casos	Tasa x 100.000 hab
52001	1	CEN	Pasto	41	22,8	11	5,4	52	13,5
52019	2	RIO	Albán	-	-	-	-	-	-
52022	3	EXP	Aldana	-	-	-	-	-	-
52036	4	OCC	Ancuyá	-	-	-	-	-	-
52051	5	JUA	Arboleda	-	-	-	-	-	-
52079	6	TEL	Barbacoas	-	0,0	1	4,0	1	2,0
52083	7	RIO	Belén	-	-	-	-	-	-
52110	8	JUA	Buesaco	-	-	-	-	-	-
52694	9	JUA	Cartago	-	-	-	-	-	-
52240	10	CEN	Chachaguí	1	13,7	-	0,0	1	6,8
52203	11	RIO	Colón Genova	-	-	-	-	-	-
52207	12	OCC	Consaca	1	15,1	-	0,0	1	7,3
52210	13	EXP	Contadero	-	-	-	-	-	-
52215	14	EXP	Córdoba	-	-	-	-	-	-
52224	15	EXP	Cuaspud	-	-	-	-	-	-
52227	16	EXP	Cumbal	-	-	-	-	-	-
52233	17	COR	Cumbitara	-	-	-	-	-	-
52250	18	SAN	El Charco	-	-	-	-	-	-
52254	19	GUA	El Peñol	-	-	-	-	-	-
52256	20	COR	El Rosario	-	-	-	-	-	-
52258	21	RIO	El Tablón de Gómez	-	-	-	-	-	-
52260	22	GUA	El Tambo	-	-	-	-	-	-
52520	23	PAS	Francisco Pizarro	-	-	-	-	-	-
52287	24	EXP	Funes	-	-	-	-	-	-
52317	25	EXP	Guachucal	-	-	-	-	-	-
52320	26	SAB	Guaitarilla	-	-	-	-	-	-
52323	27	EXP	Gualmatán	-	-	-	-	-	-
52352	28	EXP	Iles	-	-	-	-	-	-
52354	29	SAB	Imués	-	0,0	1	25,5	1	13,3
52356	30	EXP	Ipiales	5	9,4	4	6,9	9	8,1
52378	31	RIO	La Cruz	-	-	-	-	-	-
52381	32	CEN	La Florida	-	-	-	-	-	-
52385	33	GUA	La Llanada	-	-	-	-	-	-
52390	34	SAN	La Tola	-	-	-	-	-	-
52399	35	JUA	La Unión	-	-	-	-	-	-
52405	36	COR	Leiva	1	20,4	-	0,0	1	10,6
52411	37	OCC	Linares	-	-	-	-	-	-
52418	38	GUA	Los Andes	-	-	-	-	-	-
52427	39	TEL	Magui Payan	-	-	-	-	-	-
52435	40	PIE	Mallama	-	-	-	-	-	-
52473	41	SAN	Mosquera	-	-	-	-	-	-
52480	42	CEN	Nariño	-	-	-	-	-	-
52490	43	SAN	Olaya Herrera	-	-	-	-	-	-
52506	44	SAB	Ospina	-	-	-	-	-	-
52540	45	COR	Policarpa	-	-	-	-	-	-
52560	46	EXP	Potosí	-	-	-	-	-	-
52565	47	ABA	Providencia	-	-	-	-	-	-
52573	48	EXP	Puerres	-	-	-	-	-	-
52585	49	EXP	Pupiales	-	-	-	-	-	-
52612	50	PIE	Ricaurte	1	11,0	-	0,0	1	5,5
52621	51	TEL	Roberto Payán	-	0,0	1	17,3	1	8,6
52678	52	ABA	Samaniego	-	-	-	-	-	-
52685	53	RIO	San Bernardo	-	-	-	-	-	-
52687	54	JUA	San Lorenzo	-	-	-	-	-	-
52693	55	RIO	San Pablo	-	-	-	-	-	-
52683	56	OCC	Sandoná	-	-	-	-	-	-
52696	57	SAN	Santa Bárbara	-	-	-	-	-	-
52699	58	ABA	Santacruz	-	-	-	-	-	-
52720	59	SAB	Sapuyes	-	0,0	2	55,3	2	27,9
52786	60	COR	Taminango	-	-	-	-	-	-
52788	61	CEN	Tangua	-	-	-	-	-	-
52835	62	PAS	Tumaco	5	4,3	5	4,1	10	4,2
52838	63	SAB	Túquerres	4	18,8	2	9,0	6	13,8
52885	64	CEN	Yacuanquer	-	-	-	-	-	-
TOTAL DEPARTAMENTO				**59**	**7,8**	**27**	**3,4**	**86**	**5,5**

LESIONES FATALES DE CAUSA EXTERNA, CASOS Y TASAS POR 100,000 HABITANTES SEGÚN DEPARTAMENTO Y MUNICIPIO DEL HECHO. AÑO 2022
Fuente: Instituto Nacional de Medicina Legal y Ciencias Forenses

Código DANE	#	Región	Municipios	Homicidio	Transporte	Accidental	Suicidio	Indeterminada	Total	Tasa x 100.000 hab.
52001	1	CEN	Pasto	47	71	61	52	11	242	60,04
52019	2	RIO	Albán	-	1	-	-	-	1	10,07
52022	3	EXP	Aldana	-	2	-	-	-	2	26,05
52036	4	OCC	Ancuyá	1	-	-	-	-	1	11,13
52051	5	JUA	Arboleda	-	-	1	-	-	1	11,14
52079	6	TEL	Barbacoas	9	1	2	1	-	13	22,68
52083	7	RIO	Belén	-	1	-	-	-	1	15,16
52110	8	JUA	Buesaco	1	2	2	-	-	5	20,22
52694	9	JUA	Cartago	-	-	-	-	-	-	-
52240	10	CEN	Chachagüí	1	26	1	1	1	30	190,68
52203	11	RIO	Colón Genova	-	1	2	-	-	3	34,16
52207	12	OCC	Consacá	-	-	1	1	1	3	21,34
52210	13	EXP	Contadero	-	-	-	-	-	-	-
52215	14	EXP	Córdoba	2	-	-	-	-	2	12,41
52224	15	EXP	Cuaspud	-	1	3	-	-	4	41,8
52227	16	EXP	Cumbal	3	1	1	-	-	5	13,03
52233	17	COR	Cumbitara	1	-	-	-	1	2	32,72
52250	18	SAN	El Charco	3	-	-	-	1	4	17,39
52254	19	GUA	El Peñol	-	-	-	-	1	1	13,02
52256	20	COR	El Rosario	1	1	-	-	1	3	23,49
52258	21	RIO	El Tablón de Gómez	1	2	-	-	1	4	26,88
52260	22	GUA	El Tambo	1	2	-	-	-	3	20,39
52520	23	PAS	Francisco Pizarro	4	-	-	-	-	4	27,08
52287	24	EXP	Funes	-	1	-	-	-	1	13,46
52317	25	EXP	Guachucal	1	4	2	-	-	7	34,64
52320	26	SAB	Guaitarilla	-	-	1	-	-	1	8,45
52323	27	EXP	Gualmatán	-	-	-	-	-	-	-
52352	28	EXP	Iles	1	1	1	-	1	4	50,59
52354	29	SAB	Imués	-	3	1	1	-	5	64,04
52356	30	EXP	Ipiales	51	38	23	9	4	125	104,68
52378	31	RIO	La Cruz	-	-	1	-	-	1	5,19
52381	32	CEN	La Florida	1	-	-	-	-	1	9,65
52385	33	GUA	La Llanada	-	-	-	-	-	-	-
52390	34	SAN	La Tola	-	-	-	-	-	-	-
52399	35	JUA	La Unión	3	2	-	-	-	5	15,14
52405	36	COR	Leiva	1	-	1	1	-	3	30,43
52411	37	OCC	Linares	2	1	3	-	-	6	57,4
52418	38	GUA	Los Andes	-	1	-	-	-	1	10,32
52427	39	TEL	Magüi Payan	6	-	1	-	-	7	27,08
52435	40	PIE	Mallama	1	2	-	-	1	4	42,84
52473	41	SAN	Mosquera	-	-	-	-	-	-	-
52480	42	CEN	Nariño	-	1	-	-	-	1	22,2
52490	43	SAN	Olaya Herrera	-	-	2	-	-	2	7,66
52506	44	SAB	Ospina	-	1	-	-	-	1	13,61
52540	45	COR	Policarpa	1	1	2	-	-	4	39,1
52560	46	EXP	Potosí	1	-	-	-	-	1	9,38
52565	47	ABA	Providencia	-	-	-	-	-	-	-
52573	48	EXP	Puerres	-	-	-	-	-	-	-
52585	49	EXP	Pupiales	1	-	1	-	1	3	16,6
52612	50	PIE	Ricaurte	3	1	1	1	-	6	29,96
52621	51	TEL	Roberto Payán	2	1	2	1	1	7	54,2
52678	52	ABA	Samaniego	1	2	3	-	1	7	23,53
52685	53	RIO	San Bernardo	2	-	-	-	-	2	21,04
52687	54	JUA	San Lorenzo	1	-	-	-	-	1	5,22
52693	55	RIO	San Pablo	-	-	-	-	-	-	-
52683	56	OCC	Sandoná	1	2	2	-	1	6	28,42
52696	57	SAN	Santa Bárbara	3	-	-	-	-	3	21,47
52699	58	ABA	Santacruz	-	-	-	-	1	1	8,92
52720	59	SAB	Sapuyes	-	-	-	2	-	2	28,29
52786	60	COR	Taminango	-	1	1	-	2	4	21,77
52788	61	CEN	Tangua	1	9	3	-	-	13	93
52835	62	PAS	Tumaco	201	41	33	10	4	289	109,88
52838	63	SAB	Túquerres	6	14	6	6	1	33	72,17
52885	64	CEN	Yacuanquer	-	2	2	-	-	4	35,25
TOTAL DEPARTAMENTO				**366**	**241**	**166**	**86**	**36**	**895**	**53,51**

MUERTES Y LESIONES EN ACCIDENTES DE TRANSPORTE CASOS Y TASAS POR 100.000 HABITANTES SEGÚN DEPARTAMENTO, MUNICIPIO DEL HECHO Y SEXO DE LA VICTIMA DEPARTAMENTO DE NARIÑO - 2022

Fuente: Instituto Nacional de Medicina Legal y Ciencias Forenses - INMLCF

Código DANE	#	Región	Municipios	Muertes transporte						Lesiones transporte						TOTAL	TOTAL Tasa * 100,000 hb
				Hombre	Tasa x 100.000 hab.	Mujer	Tasa x 100.000 hab.	Total	Tasa x 100.000 hab.	Hombre	Tasa x 100.000 hab.	Mujer	Tasa x 100.000 hab.	Total	Tasa x 100.000 hab.		
52001	1	CEN	Pasto	59	30,8	12	5,5	71	17,4	409	213,3	270	124,6	679	166,3	750	183,7
52019	2	RIO	Albán	1	20,1	-	0,0	1	10,1	-	0,0	0	0,0	0	0,0	1	10,1
52022	3	EXP	Aldana	1	27,2	1	25,0	2	26,1	4	108,8	1	25,0	5	65,1	7	91,2
52036	4	OCC	Ancuya	-	-	-	-	-	-	-	-	-	-	-	-	-	-
52051	5	JUA	Arboleda	-	0,0	-	0,0	-	0,0	2	44,4	1	23,3	3	33,4	3	33,4
52079	6	TEL	Barbacoas	1	3,4	-	0,0	1	1,7	-	0,0	3	10,5	3	5,2	4	6,9
52083	7	RIO	Belén	1	31,2	-	0,0	1	15,2	-	0,0	-	0,0	-	0,0	1	15,2
52110	8	JUA	Buesaco	2	16,3	-	0,0	2	8,1	5	40,7	2	16,1	7	28,3	9	36,4
52694	56	JUA	Cartago	2	56,4	-	0,0	2	28,3	-	0,0	-	0,0	-	0,0	2	28,3
52240	16	CEN	Chachaguí	19	242,9	7	88,1	26	164,9	11	140,7	7	88,1	18	114,2	44	279,0
52203	9	RIO	Colón Genova	1	22,4	-	0,0	1	11,4	-	0,0	-	0,0	-	0,0	1	11,4
52207	10	OCC	Consacá	-	0,0	-	0,0	-	0,0	1	14,3	-	0,0	1	7,0	1	7,0
52210	11	EXP	Contadero	-	0,0	-	0,0	-	0,0	2	53,9	-	0,0	2	26,6	2	26,3
52215	12	EXP	Córdoba	-	-	-	-	-	-	-	-	-	-	-	-	-	-
52224	13	EXP	Cuaspud	1	21,4	-	0,0	1	10,5	-	0,0	-	0,0	-	0,0	1	10,5
52227	14	EXP	Cumbal	1	5,4	-	0,0	1	2,6	2	10,7	-	0,0	2	5,2	3	7,8
52233	15	COR	Cumbitara	-	-	-	-	-	-	-	-	-	-	-	-	-	-
52250	17	SAN	El Charco	-	-	-	-	-	-	-	-	-	-	-	-	-	-
52254	18	GUA	El Peñol	-	-	-	-	-	-	-	-	-	-	-	-	-	-
52256	19	COR	El Rosario	-	0,0	1	15,7	1	7,8	-	0,0	-	0,0	-	0,0	1	7,8
52258	20	RIO	El Tablón de Gómez	2	26,7	-	0,0	2	13,4	-	0,0	-	0,0	-	0,0	2	13,4
52260	21	GUA	El Tambo	2	27,5	-	0,0	2	13,6	2	27,5	-	0,0	2	13,6	4	27,2
52520	43	PAS	Francisco Pizarro	-	-	-	-	-	-	-	-	-	-	-	-	-	-
52287	22	EXP	Funes	1	27,1	-	0,0	1	13,5	-	0,0	-	0,0	-	0,0	1	13,5
52317	23	EXP	Guachucal	4	41,2	-	0,0	4	19,8	4	41,2	1	9,5	5	24,7	9	44,5
52320	24	SAB	Guaitarilla	-	0,0	-	0,0	-	0,0	1	17,0	-	0,0	1	8,5	1	8,5
52323	25	EXP	Gualmatán	-	0,0	-	0,0	-	0,0	3	86,8	-	0,0	3	41,1	3	41,1
52352	26	EXP	Iles	1	26,1	-	0,0	1	12,7	2	52,2	-	0,0	2	25,3	3	38,0
52354	27	SAB	Imués	2	52,8	1	24,4	3	38,1	4	105,6	-	0,0	4	50,8	7	88,8
52356	28	EXP	Ipiales	30	52,2	8	12,8	38	31,6	31	54,0	19	30,3	50	41,6	88	73,3
52378	29	RIO	La Cruz	-	0,0	-	0,0	-	0,0	1	10,6	-	0,0	1	5,2	1	5,2
52381	30	CEN	La Florida	-	-	-	-	-	-	-	-	-	-	-	-	-	-
52385	31	GUA	La Llanada	-	-	-	-	-	-	-	-	-	-	-	-	-	-
52390	32	SAN	La Tola	-	-	-	-	-	-	-	-	-	-	-	-	-	-
52399	33	JUA	La Unión	1	6,1	1	6,0	2	6,1	1	6,1	1	6,0	2	6,1	4	12,1
52405	34	COR	Leiva	-	-	-	-	-	-	-	-	-	-	-	-	-	-
52411	35	OCC	Linares	1	19,1	-	0,0	1	9,6	-	0,0	-	0,0	-	0,0	1	9,6
52418	36	GUA	Los Andes	-	0,0	1	20,7	1	10,3	1	20,6	-	0,0	1	10,3	2	20,7
52427	37	TEL	Maguí Payán	-	-	-	-	-	-	-	-	-	-	-	-	-	-
52435	38	PIE	Mallama	-	0,0	2	42,7	2	21,4	2	43,0	1	21,3	3	32,1	5	53,6
52473	39	SAN	Mosquera	-	-	-	-	-	-	-	-	-	-	-	-	-	-
52480	40	CEN	Nariño	1	44,8	-	0,0	1	22,2	2	89,5	-	0,0	2	44,4	3	66,6
52490	41	SAN	Olaya Herrera	-	-	-	-	-	-	-	-	-	-	-	-	-	-
52506	42	SAB	Ospina	1	27,7	-	0,0	1	13,6	1	27,7	-	0,0	1	13,6	2	27,2
52540	44	COR	Policarpa	1	19,6	-	0,0	1	9,8	2	39,3	-	0,0	2	19,6	3	29,3
52560	45	EXP	Potosí	-	-	-	-	-	-	-	-	-	-	-	-	-	-
52565	46	ABA	Providencia	-	-	-	-	-	-	-	-	-	-	-	-	-	-
52573	47	EXP	Puerres	-	0,0	-	0,0	-	0,0	-	0,0	1	22,3	1	11,4	1	13,4
52585	48	EXP	Pupiales	-	0,0	-	0,0	-	0,0	1	11,3	1	10,8	2	11,1	2	11,1
52612	49	PIE	Ricaurte	1	9,7	-	0,0	1	4,9	2	19,4	2	19,8	4	19,6	5	24,5
52621	50	TEL	Roberto Payán	1	15,1	-	0,0	1	7,6	-	0,0	-	0,0	-	0,0	1	7,6
52678	51	ABA	Samaniego	1	6,8	1	6,6	2	6,7	-	0,0	-	0,0	-	0,0	2	6,7
52685	53	RIO	San Bernardo	-	-	-	-	-	-	-	-	-	-	-	-	-	-
52687	54	JUA	San Lorenzo	-	0,0	-	0,0	-	0,0	1	10,3	-	0,0	1	5,2	1	5,2
52693	55	RIO	San Pablo	-	-	-	-	-	-	-	-	-	-	-	-	-	-
52683	52	OCC	Sandoná	1	9,6	1	9,3	2	9,5	5	48,1	2	18,7	7	33,2	9	42,6
52696	57	SAN	Santa Bárbara	-	-	-	-	-	-	-	-	-	-	-	-	-	-
52699	58	ABA	Santacruz	-	-	-	-	-	-	-	-	-	-	-	-	-	-
52720	59	SAB	Sapuyes	-	0,0	-	0,0	-	0,0	2	53,0	1	26,3	3	39,6	3	39,6
52786	60	COR	Taminango	1	11,0	-	0,0	1	5,4	4	43,8	3	32,4	7	38,1	8	43,5
52788	61	CEN	Tangua	6	87,2	3	42,3	9	64,4	8	116,2	7	89,7	15	107,3	24	171,7
52835	62	PAS	Tumaco	31	23,9	10	7,5	41	15,5	20	15,4	10	7,5	30	11,4	71	26,9
52838	63	SAB	Túquerres	14	61,8	-	0,0	14	30,3	9	39,7	8	33,9	17	36,8	31	67,0
52885	64	CEN	Yacuanquer	2	35,8	-	0,0	2	17,6	1	17,9	2	34,7	3	16,4	5	44,1
TOTAL DEPARTAMENTO				**194**	**23,6**	**49**	**5,7**	**243**	**14,4**	**546**	**66,3**	**343**	**39,6**	**889**	**52,6**	**1132**	**67,0**

IBS 2023

Instituto Departamental de Salud de Nariño

MUERTES Y LESIONES ACCIDENTALES, CASOS Y TASAS POR 100,000 HABITANTES SEGÚN DEPARTAMENTO, MUNICIPIO DEL HECHO Y SEXO DE LA VICTIMA DEPARTAMENTO DE NARIÑO - 2022

Fuente: Instituto Nacional de Medicina Legal y Ciencias Forenses - INMLCF

Código DANE	#	Región	Municipios	Muertes accidentales						Lesiones accidentales						TOTAL	TOTAL Tasa * 100,000 hb
				Hombre	Tasa x 100.000 hab.	Mujer	Tasa x 100.000 hab.	Total	Tasa x 100.000 hab.	Hombre	Tasa x 100.000 hab.	Mujer	Tasa x 100.000 hab.	Total	Tasa x 100.000 hab.		
52001	1	CEN	Pasto	47	24,51	14	6,46	61	14,94	16	8,35	11	5,08	27	6,61	88	21,55
52019	2	RIO	Albán	-	-	-	-	-	-	-	-	-	-	-	-	-	-
52022	3	EXP	Aldana	-	0	-	0	-	0	1	27,2	-	0	1	13,02	1	13,02
52036	4	OCC	Ancuya	-	-	-	-	-	-	-	-	-	-	-	-	-	-
52051	5	JUA	Arboleda	-	0	1	22,33	1	11,14	-	0	-	0	-	0	1	11,14
52079	6	TEL	Barbacoas	2	6,81	-	0	2	3,45	-	0	-	0	-	0	2	3,45
52083	7	RIO	Belén	-	-	-	-	-	-	-	-	-	-	-	-	-	-
52110	8	JUA	Buesaco	1	8,14	1	8,04	2	8,09	-	0	1	80,4	1	4,04	3	12,13
52694	56	JUA	Cartago	-	-	-	-	-	-	-	-	-	-	-	-	-	-
52240	16	CEN	Chachaguí	1	12,79	-	0	1	6,34	-	0	-	0	-	0	1	6,34
52203	9	RIO	Colón Genova	2	44,88	-	0	2	22,77	-	0	-	0	-	0	2	22,77
52207	10	OCC	Consacá	1	14,27	-	0	1	7	-	0	-	0	-	0	1	7
52210	11	EXP	Contadero	-	-	-	-	-	-	-	-	-	-	-	-	-	-
52215	12	EXP	Córdoba	-	-	-	-	-	-	-	-	-	-	-	-	-	-
52224	13	EXP	Cuaspud	3	64,09	-	0	3	31,35	-	0	-	0	-	0	3	31,35
52227	14	EXP	Cumbal	-	0	1	5,08	1	2,61	-	0	-	0	-	0	1	2,61
52233	15	COR	Cumbitara	-	-	-	-	-	-	-	-	-	-	-	-	-	-
52250	17	SAN	El Charco	-	-	-	-	-	-	-	-	-	-	-	-	-	-
52254	18	GUA	El Peñol	-	-	-	-	-	-	-	-	-	-	-	-	-	-
52256	19	COR	El Rosario	-	-	-	-	-	-	-	-	-	-	-	-	-	-
52258	20	RIO	El Tablón de Gómez	-	-	-	-	-	-	-	-	-	-	-	-	-	-
52260	21	GUA	El Tambo	-	-	-	-	-	-	-	-	-	-	-	-	-	-
52520	43	PAS	Francisco Pizarro	-	-	-	-	-	-	-	-	-	-	-	-	-	-
52287	22	EXP	Funes	-	-	-	-	-	-	-	-	-	-	-	-	-	-
52317	23	EXP	Guachucal	2	20,59	-	0	2	9,9	2	20,59	-	0	2	9,9	4	19,8
52320	24	SAB	Guaitarilla	1	17,01	-	0	1	8,45	-	0	-	0	-	0	1	8,45
52323	25	EXP	Gualmatán	-	-	-	-	-	-	-	-	-	-	-	-	-	-
52352	26	EXP	Iles	1	26,1	-	0	1	12,65	-	0	1	24,55	1	12,65	2	25,3
52354	27	SAB	Imués	1	26,39	-	0	1	12,69	-	0	-	0	-	0	1	12,69
52356	28	EXP	Ipiales	17	29,59	6	9,58	23	19,15	2	3,48	4	6,39	6	5	29	24,15
52378	29	RIO	La Cruz	1	10,62	-	0	1	5,19	-	0	-	0	-	0	1	5,19
52381	30	CEN	La Florida	-	-	-	-	-	-	-	-	-	-	-	-	-	-
52385	31	GUA	La Llanada	-	-	-	-	-	-	-	-	-	-	-	-	-	-
52390	32	SAN	La Tola	-	-	-	-	-	-	-	-	-	-	-	-	-	-
52399	33	JUA	La Unión	-	-	-	-	-	-	-	-	-	-	-	-	-	-
52405	34	COR	Leiva	-	0	1	20,56	1	9,92	-	0	-	0	-	0	1	9,92
52411	35	OCC	Linares	3	57,35	-	0	3	28,7	-	0	-	0	-	0	3	28,7
52418	36	GUA	Los Andes	-	-	-	-	-	-	-	-	-	-	-	-	-	-
52427	37	TEL	Maguí Payán	1	7,65	-	0	1	3,87	-	0	-	0	-	0	1	3,87
52435	38	PIE	Mallama	-	-	-	-	-	-	-	-	-	-	-	-	-	-
52473	39	SAN	Mosquera	-	-	-	-	-	-	-	-	-	-	-	-	-	-
52480	40	CEN	Nariño	-	-	-	-	-	-	-	-	-	-	-	-	-	-
52490	41	SAN	Olaya Herrera	2	15,49	-	0	2	7,66	-	0	-	0	-	0	2	7,66
52506	42	SAB	Ospina	-	-	-	-	-	-	-	-	-	-	-	-	-	-
52540	44	COR	Policarpa	2	39,28	-	0	2	19,55	-	0	-	0	-	0	2	19,55
52560	45	EXP	Potosí	-	-	-	-	-	-	-	-	-	-	-	-	-	-
52565	46	ABA	Providencia	-	-	-	-	-	-	-	-	-	-	-	-	-	-
52573	47	EXP	Puerres	-	-	-	-	-	-	-	-	-	-	-	-	-	-
52585	48	EXP	Pupiales	-	0	1	10,83	1	5,53	-	0	-	0	-	0	1	5,53
52612	49	PIE	Ricaurte	1	9,68	-	0	1	4,89	-	0	-	0	-	0	1	4,89
52621	50	TEL	Roberto Payán	2	30,25	-	0	2	15,2	-	0	-	0	-	0	2	15,2
52678	51	ABA	Samaniego	3	20,49	-	0	3	10,09	-	0	-	0	-	0	3	10,09
52685	53	RIO	San Bernardo	-	-	-	-	-	-	-	-	-	-	-	-	-	-
52687	54	JUA	San Lorenzo	-	-	-	-	-	-	-	-	-	-	-	-	-	-
52693	55	RIO	San Pablo	-	-	-	-	-	-	-	-	-	-	-	-	-	-
52683	52	OCC	Sandoná	1	9,63	1	9,32	2	9,47	-	0	-	0	-	0	2	9,47
52696	57	SAN	Santa Bárbara	-	-	-	-	-	-	-	-	-	-	-	-	-	-
52699	58	ABA	Santacruz	-	-	-	-	-	-	-	-	-	-	-	-	-	-
52720	59	SAB	Sapuyes	-	-	-	-	-	-	-	-	-	-	-	-	-	-
52786	60	COR	Taminango	-	0	1	10,81	1	5,44	-	0	-	0	-	0	1	5,44
52788	61	CEN	Tangua	3	43,59	-	0	3	21,46	-	0	-	0	-	0	3	21,46
52835	62	PAS	Tumaco	28	21,59	5	3,72	33	12,5	5	3,85	2	1,49	7	2,65	40	15,15
52838	63	SAB	Túquerres	5	22,07	1	4,24	6	12,97	-	0	-	0	-	0	6	12,97
52885	64	CEN	Yacuanquer	2	35,8	-	0	2	17,63	-	0	-	0	-	0	2	17,63
TOTAL DEPARTAMENTO				**133**	**16,15**	**33**	**3,81**	**166**	**9,83**	**26**	**3,16**	**19**	**2,2**	**45**	**2,66**	**211**	**12,49**

LESIONES NO FATALES POR VIOLENCIA CONTRA NIÑOS, NIÑAS Y ADOLESCENTES, CASOS Y TASAS * 100,000 HABITANTES SEGÚN DEPARTAMENTO, MUNICIPIO DEL HECHO Y SEXO DE LA VICTIMA DEPARTAMENTO DE NARIÑO - AÑO 2022

Fuente: Instituto Nacional de Medicina Legal y Ciencias Forenses - INMLCF

Código DANE	#	Región	Municipios	Hombre		Mujer		Total	
				Casos	Tasa x 100.000 hab	Casos	Tasa x 100.000 hab	Casos	Tasa x 100.000 hab
52001	1	CEN	Pasto	15	33,1	19	43,0	34	38,0
52019	2	RIO	Albán	-	-	-	-	-	-
52022	3	EXP	Aldana	-	-	-	-	-	-
52036	4	OCC	Ancuyá	-	-	-	-	-	-
52051	5	JUA	Arboleda	-	-	-	-	-	-
52079	6	TEL	Barbacoas	-	-	-	-	-	-
52083	7	RIO	Belén	-	-	-	-	-	-
52110	8	JUA	Buesaco	-	-	-	-	-	-
52694	9	JUA	Cartago	-	-	-	-	-	-
52240	10	CEN	Chachaguí	1	49,8	-	0,0	1	25,9
52203	11	RIO	Colón Genova	-	-	-	-	-	-
52207	12	OCC	Consaca	-	-	-	-	-	-
52210	13	EXP	Contadero	-	-	-	-	-	-
52215	14	EXP	Córdoba	-	-	-	-	-	-
52224	15	EXP	Cuaspud	-	0,0	2	165,0	2	79,9
52227	16	EXP	Cumbal	-	-	-	-	-	-
52233	17	COR	Cumbitara	-	-	-	-	-	-
52250	18	SAN	El Charco	-	0,0	1	21,1	1	10,4
52254	19	GUA	El Peñol	-	-	-	-	-	-
52256	20	COR	El Rosario	-	-	-	-	-	-
52258	21	RIO	El Tablón de Gómez	-	-	-	-	-	-
52260	22	GUA	El Tambo	-	-	-	-	-	-
52520	23	PAS	Francisco Pizarro	-	-	-	-	-	-
52287	24	EXP	Funes	-	-	-	-	-	-
52317	25	EXP	Guachucal	-	-	-	-	-	-
52320	26	SAB	Guaitarilla	-	0,0	1	79,1	1	39,0
52323	27	EXP	Gualmatán	-	-	-	-	-	-
52352	28	EXP	Iles	-	-	-	-	-	-
52354	29	SAB	Imués	-	-	-	-	-	-
52356	30	EXP	Ipiales	4	24,9	3	19,3	7	22,1
52378	31	RIO	La Cruz	-	-	-	-	-	-
52381	32	CEN	La Florida	-	-	-	-	-	-
52385	33	GUA	La Llanada	-	-	-	-	-	-
52390	34	SAN	La Tola	-	-	-	-	-	-
52399	35	JUA	La Unión	-	-	-	-	-	-
52405	36	COR	Leiva	-	-	-	-	-	-
52411	37	OCC	Linares	-	-	-	-	-	-
52418	38	GUA	Los Andes	-	-	-	-	-	-
52427	39	TEL	Magui Payan	-	-	-	-	-	-
52435	40	PIE	Mallama	-	-	-	-	-	-
52473	41	SAN	Mosquera	-	-	-	-	-	-
52480	42	CEN	Nariño	-	-	-	-	-	-
52490	43	SAN	Olaya Herrera	-	-	-	-	-	-
52506	44	SAB	Ospina	-	-	-	-	-	-
52540	45	COR	Policarpa	-	-	-	-	-	-
52560	46	EXP	Potosí	-	0,0	1	76,7	1	37,1
52565	47	ABA	Providencia	-	-	-	-	-	-
52573	48	EXP	Puerres	-	-	-	-	-	-
52585	49	EXP	Pupiales	-	-	-	-	-	-
52612	50	PIE	Ricaurte	-	-	-	-	-	-
52621	51	TEL	Roberto Payán	-	-	-	-	-	-
52678	52	ABA	Samaniego	-	-	-	-	-	-
52685	53	RIO	San Bernardo	-	-	-	-	-	-
52687	54	JUA	San Lorenzo	-	-	-	-	-	-
52693	55	RIO	San Pablo	-	-	-	-	-	-
52683	56	OCC	Sandoná	-	-	-	-	-	-
52696	57	SAN	Santa Bárbara	-	-	-	-	-	-
52699	58	ABA	Santacruz	-	-	-	-	-	-
52720	59	SAB	Sapuyes	-	-	-	-	-	-
52786	60	COR	Taminango	-	-	-	-	-	-
52788	61	CEN	Tangua	-	-	-	-	-	-
52835	62	PAS	Tumaco	11	23,9	8	17,9	19	20,9
52838	63	SAB	Túquerres	-	0,0	2	37,6	2	18,3
52885	64	CEN	Yacuanquer	-	-	-	-	-	-
TOTAL DEPARTAMENTO				**31**	**13,3**	**37**	**16,5**	**68**	**14,9**

LESIONES NO FATALES POR VIOLENCIA CONTRA EL ADULTO MAYOR, CASOS Y TASAS * 100,000 HABITANTES SEGÚN DEPARTAMENTO, MUNICIPIO DEL HECHO Y SEXO DE LA VICTIMA - AÑO 2022

Fuente: Instituto Nacional de Medicina Legal y Ciencias Forenses - INMLCF

Código DANE	#	Región	Municipios	Hombre		Mujer		Total	
				Casos	Tasa x 100.000 hab	Casos	Tasa x 100.000 hab	Casos	Tasa x 100.000 hab
52001	1	CEN	Pasto	8	29,97	17	45,72	25	39,14
52019	2	RIO	Albán	-	-	-	-	-	-
52022	3	EXP	Aldana	-	-	-	-	-	-
52036	4	OCC	Ancuyá	-	-	-	-	-	-
52051	5	JUA	Arboleda	-	-	-	-	-	-
52079	6	TEL	Barbacoas	-	-	-	-	-	-
52083	7	RIO	Belén	-	-	-	-	-	-
52110	8	JUA	Buesaco	-	-	-	-	-	-
52694	9	JUA	Cartago	-	-	-	-	-	-
52240	10	CEN	Chachagüí	-	-	-	-	-	-
52203	11	RIO	Colón Genova	-	-	-	-	-	-
52207	12	OCC	Consaca	-	-	-	-	-	-
52210	13	EXP	Contadero	-	0	1	129,2	1	67,93
52215	14	EXP	Córdoba	-	-	-	-	-	-
52224	15	EXP	Cuaspud	-	-	-	-	-	-
52227	16	EXP	Cumbal	-	-	-	-	-	-
52233	17	COR	Cumbitara	-	-	-	-	-	-
52250	18	SAN	El Charco	-	-	-	-	-	-
52254	19	GUA	El Peñol	-	-	-	-	-	-
52256	20	COR	El Rosario	-	-	-	-	-	-
52258	21	RIO	El Tablón de Gómez	-	-	-	-	-	-
52260	22	GUA	El Tambo	-	-	-	-	-	-
52520	23	PAS	Francisco Pizarro	-	-	-	-	-	-
52287	24	EXP	Funes	-	-	-	-	-	-
52317	25	EXP	Guachucal	-	-	-	-	-	-
52320	26	SAB	Guaitarilla	-	-	-	-	-	-
52323	27	EXP	Gualmatán	-	-	-	-	-	-
52352	28	EXP	Iles	-	-	-	-	-	-
52354	29	SAB	Imués	1	130,04	-	0	1	60,5
52356	30	EXP	Ipiales	2	28,91	4	43,64	6	37,3
52378	31	RIO	La Cruz	-	-	-	-	-	-
52381	32	CEN	La Florida	-	-	-	-	-	-
52385	33	GUA	La Llanada	-	-	-	-	-	-
52390	34	SAN	La Tola	-	-	-	-	-	-
52399	35	JUA	La Unión	-	-	-	-	-	-
52405	36	COR	Leiva	-	-	-	-	-	-
52411	37	OCC	Linares	-	-	-	-	-	-
52418	38	GUA	Los Andes	-	-	-	-	-	-
52427	39	TEL	Magui Payan	-	-	-	-	-	-
52435	40	PIE	Mallama	-	-	-	-	-	-
52473	41	SAN	Mosquera	-	-	-	-	-	-
52480	42	CEN	Nariño	-	-	-	-	-	-
52490	43	SAN	Olaya Herrera	-	-	-	-	-	-
52506	44	SAB	Ospina	-	-	-	-	-	-
52540	45	COR	Policarpa	-	-	-	-	-	-
52560	46	EXP	Potosí	-	0	1	100,5	1	53,71
52565	47	ABA	Providencia	-	-	-	-	-	-
52573	48	EXP	Puerres	-	-	-	-	-	-
52585	49	EXP	Pupiales	-	-	-	-	-	-
52612	50	PIE	Ricaurte	1	108,58	-	0	1	50,25
52621	51	TEL	Roberto Payán	-	-	-	-	-	-
52678	52	ABA	Samaniego	-	0	1	37,65	1	20,1
52685	53	RIO	San Bernardo	-	-	-	-	-	-
52687	54	JUA	San Lorenzo	-	-	-	-	-	-
52693	55	RIO	San Pablo	-	-	-	-	-	-
52683	56	OCC	Sandoná	-	-	-	-	-	-
52696	57	SAN	Santa Bárbara	-	-	-	-	-	-
52699	58	ABA	Santacruz	-	-	-	-	-	-
52720	59	SAB	Sapuyes	-	-	-	-	-	-
52786	60	COR	Taminango	-	-	-	-	-	-
52788	61	CEN	Tangua	1	80,78	-	0	1	39,28
52835	62	PAS	Tumaco	4	31,81	5	34,54	9	33,27
52838	63	SAB	Túquerres	3	92,74	2	50,3	5	69,34
52885	64	CEN	Yacuanquer	-	-	-	-	-	-
TOTAL DEPARTAMENTO				**20**	**26,45**	**31**	**36,34**	**51**	**31,85**

LESIONES NO FATALES POR VIOLENCIA ENTRE OTROS FAMILIARES, CASOS Y TASAS * 100,000 HABITANTES SEGÚN DEPARTAMENTO, MUNICIPIO DEL HECHO Y SEXO DE LA VICTIMA - AÑO 2022

Fuente: Instituto Nacional de Medicina Legal y Ciencias Forenses - INMLCF

Código DANE	#	Región	Municipios	Hombre		Mujer		Total	
				Casos	Tasa x 100.000 hab	Casos	Tasa x 100.000 hab	Casos	Tasa x 100.000 hab
52001	1	CEN	Pasto	52	43,45	97	71,71	149	58,44
52019	2	RIO	Albán	-	-	-	-	-	-
52022	3	EXP	Aldana	-	0	3	124,43	3	65,59
52036	4	OCC	Ancuyá	-	-	-	-	-	-
52051	5	JUA	Arboleda	-	-	-	-	-	-
52079	6	TEL	Barbacoas	-	-	-	-	-	-
52083	7	RIO	Belén	-	-	-	-	-	-
52110	8	JUA	Buesaco	1	14,53	-	0	1	7,18
52694	9	JUA	Cartago	-	-	-	-	-	-
52240	10	CEN	Chachagüí	2	44,62	2	4309	4	43,85
52203	11	RIO	Colón Genova	-	-	-	-	-	-
52207	12	OCC	Consaca	-	0	1	23	1	11,98
52210	13	EXP	Contadero	-	0	1	45,66	1	23,67
52215	14	EXP	Córdoba	1	22,66	-	0	1	10,82
52224	15	EXP	Cuaspud	-	-	-	-	-	-
52227	16	EXP	Cumbal	-	0	1	8,56	1	4,41
52233	17	COR	Cumbitara	-	-	-	-	-	-
52250	18	SAN	El Charco	-	-	-	-	-	-
52254	19	GUA	El Peñol	-	-	-	-	-	-
52256	20	COR	El Rosario	-	-	-	-	-	-
52258	21	RIO	El Tablón de Gómez	-	-	-	-	-	-
52260	22	GUA	El Tambo	-	-	-	-	-	-
52520	23	PAS	Francisco Pizarro	-	-	-	-	-	-
52287	24	EXP	Funes	-	-	-	-	-	-
52317	25	EXP	Guachucal	1	16,38	2	30,86	3	23,84
52320	26	SAB	Guaitarilla	1	28,72	1	28,8	2	28,76
52323	27	EXP	Gualmatán	-	-	-	-	-	-
52352	28	EXP	Iles	-	-	-	-	-	-
52354	29	SAB	Imués	-	0	1	41,2	1	21,43
52356	30	EXP	Ipiales	14	40,66	23	60,68	37	51,15
52378	31	RIO	La Cruz	-	-	-	-	-	-
52381	32	CEN	La Florida	-	0	1	31,9	1	16,49
52385	33	GUA	La Llanada	-	-	-	-	-	-
52390	34	SAN	La Tola	-	-	-	-	-	-
52399	35	JUA	La Unión	-	-	-	-	-	-
52405	36	COR	Leiva	-	-	-	-	-	-
52411	37	OCC	Linares	-	-	-	-	-	-
52418	38	GUA	Los Andes	-	-	-	-	-	-
52427	39	TEL	Magui Payan	-	-	-	-	-	-
52435	40	PIE	Mallama	-	-	-	-	-	-
52473	41	SAN	Mosquera	-	-	-	-	-	-
52480	42	CEN	Nariño	-	-	-	-	-	-
52490	43	SAN	Olaya Herrera	-	-	-	-	-	-
52506	44	SAB	Ospina	-	-	-	-	-	-
52540	45	COR	Policarpa	-	0	1	32,34	1	16,2
52560	46	EXP	Potosí	1	33,72	-	0	1	16,39
52565	47	ABA	Providencia	-	-	-	-	-	-
52573	48	EXP	Puerres	-	0	2	79,11	2	40,66
52585	49	EXP	Pupiales	-	0	1	17,98	1	9,3
52612	50	PIE	Ricaurte	-	-	-	-	-	-
52621	51	TEL	Roberto Payán	-	-	-	-	-	-
52678	52	ABA	Samaniego	-	-	-	-	-	-
52685	53	RIO	San Bernardo	-	-	-	-	-	-
52687	54	JUA	San Lorenzo	-	-	-	-	-	-
52693	55	RIO	San Pablo	-	-	-	-	-	-
52683	56	OCC	Sandoná	-	-	-	-	-	-
52696	57	SAN	Santa Bárbara	-	-	-	-	-	-
52699	58	ABA	Santacruz	-	-	-	-	-	-
52720	59	SAB	Sapuyes	-	-	-	-	-	-
52786	60	COR	Taminango	-	-	-	-	-	-
52788	61	CEN	Tangua	-	0	2	46,83	2	23,95
52835	62	PAS	Tumaco	8	11,26	16	21,3	24	16,42
52838	63	SAB	Túquerres	4	28,92	7	48,94	11	39,1
52885	64	CEN	Yacuanquer	-	-	-	-	-	-
TOTAL DEPARTAMENTO				**85**	**17,75**	**162**	**31,95**	**247**	**25,05**

LESIONES NO FATALES POR VIOLENCIA INTERPERSONAL, CASOS Y TASAS * 100,000 HABITANTES SEGÚN DEPARTAMENTO, MUNICIPIO DEL HECHO Y SEXO DE LA VICTIMA DEPARTAMENTO DE NARIÑO - AÑO 2022

Fuente: Instituto Nacional de Medicina Legal y Ciencias Forenses - INMLCF

Código DANE	#	Región	Municipios	Hombre		Mujer		Total	
				Casos	Tasa x 100.000 hab	Casos	Tasa x 100.000 hab	Casos	Tasa x 100.000 hab
52001	1	CEN	Pasto	750	391,18	348	160,64	1098	268,88
52019	2	RIO	Albán	5	100,38	4	80,87	9	90,66
52022	3	EXP	Aldana	6	163,18	2	49,98	8	104,18
52036	4	OCC	Ancuyá	1	21,83	4	90,79	5	55,64
52051	5	JUA	Arboleda	2	44,44	-	0,00	2	22,27
52079	6	TEL	Barbacoas	8	27,22	2	7	10	17,26
52083	7	RIO	Belén	4	124,65	1	29,53	5	75,82
52110	8	JUA	Buesaco	9	73,25	-	0,00	9	36,4
52694	9	JUA	Cartago	-	0,00	1	28,39	1	14,15
52240	10	CEN	Chachaguí	28	358,01	14	716,14	42	266,35
52203	11	RIO	Colón Genova	2	44,88	-	0,00	2	22,77
52207	12	OCC	Consaca	8	114,14	2	27,49	10	70,00
52210	13	EXP	Contadero	2	53,85	1	26,27	3	39,89
52215	14	EXP	Córdoba	6	77,43	-	0,00	6	37,23
52224	15	EXP	Cuaspud	7	149,54	1	20,45	8	83,59
52227	16	EXP	Cumbal	12	64,23	8	40,63	20	52,12
52233	17	COR	Cumbitara	-	-	-	-	-	-
52250	18	SAN	El Charco	10	86,16	-	0,00	10	43,47
52254	19	GUA	El Peñol	1	25,88	2	52,42	3	39,07
52256	20	COR	El Rosario	1	15,6	-	0,00	1	7,83
52258	21	RIO	El Tablón de Gómez	4	53,31	-	0,00	4	26,88
52260	22	GUA	El Tambo	8	109,92	-	0,00	8	54,36
52520	23	PAS	Francisco Pizarro	1	13,49	-	0,00	1	6,77
52287	24	EXP	Funes	7	189,8	-	0,00	7	94,23
52317	25	EXP	Guachucal	17	175,02	6	57,18	23	113,82
52320	26	SAB	Guaitarilla	4	68,03	2	35,57	6	50,68
52323	27	EXP	Gualmatán	1	28,93	1	26,01	2	27,39
52352	28	EXP	Iles	2	52,19	1	25,55	3	37,95
52354	29	SAB	Imués	3	79,18	3	73,3	6	76,12
52356	30	EXP	Ipiales	161	280,27	61	97,37	222	184,86
52378	31	RIO	La Cruz	6	63,75	1	10,13	7	36,3
52381	32	CEN	La Florida	12	234,6	3	57,13	15	144,7
52385	33	GUA	La Llanada	2	61,69	-	0,00	2	30,23
52390	34	SAN	La Tola	1	26,47	-	0,00	1	13,17
52399	35	JUA	La Unión	10	61,16	2	11,99	12	36,33
52405	36	COR	Leiva	-	-	-	-	-	-
52411	37	OCC	Linares	1	19,12	1	19,15	2	19,13
52418	38	GUA	Los Andes	1	20,55	-	0	1	10,32
52427	39	TEL	Magui Payan	2	15,31	-	0	2	7,74
52435	40	PIE	Mallama	3	64,5	2	42,69	5	53,56
52473	41	SAN	Mosquera	-	-	-	-	-	-
52480	42	CEN	Nariño	6	268,58	4	176,21	10	222,02
52490	43	SAN	Olaya Herrera	1	7,74	-	0,00	1	3,83
52506	44	SAB	Ospina	8	221,55	2	53,55	10	136,13
52540	45	COR	Policarpa	1	19,64	4	77,85	5	48,88
52560	46	EXP	Potosí	9	172,35	6	110,38	15	140,74
52565	47	ABA	Providencia	-	-	-	-	-	-
52573	48	EXP	Puerres	6	139,21	1	22,31	7	79,61
52585	49	EXP	Pupiales	6	67,9	3	32,5	9	49,81
52612	50	PIE	Ricaurte	7	67,78	2	19,78	9	44,04
52621	51	TEL	Roberto Payán	-	-	-	-	-	-
52678	52	ABA	Samaniego	3	20,49	9	59,6	12	40,34
52685	53	RIO	San Bernardo	1	20,7	-	0,00	1	10,52
52687	54	JUA	San Lorenzo	2	20,52	1	10,63	3	15,67
52693	55	RIO	San Pablo	1	13,21	-	0,00	1	6,36
52683	56	OCC	Sandoná	17	163,63	8	74,6	25	118,41
52696	57	SAN	Santa Bárbara	2	28,44	-	0,00	2	14,31
52699	58	ABA	Santacruz	4	70,82	1	17,97	5	44,59
52720	59	SAB	Sapuyes	4	106,02	4	105,01	8	105,51
52786	60	COR	Taminango	6	65,75	2	21,62	8	43,54
52788	61	CEN	Tangua	13	188,87	2	28,19	15	107,31
52835	62	PAS	Tumaco	103	79,41	79	58,83	182	68,94
52838	63	SAB	Túquerres	31	163,85	21	88,96	52	112,42
52885	64	CEN	Yacuanquer	18	322,23	11	190,94	29	255,57
TOTAL DEPARTAMENTO				**1357**	**164,74**	**633**	**73,16**	**1990**	**117,82**

LESIONES NO FATALES POR VIOLENCIA DE PAREJA, CASOS Y TASAS * 100,000 HABITANTES SEGÚN DEPARTAMENTO, MUNICIPIO DEL HECHO Y SEXO DE LA VICTIMA DEPARTAMENTO DE NARIÑO - AÑO 2022

Fuente: Instituto Nacional de Medicina Legal y Ciencias Forenses - INMLCF

Código DANE	#	Región	Municipios	Hombre		Mujer		Total	
				Casos	Tasa x 100.000 hab	Casos	Tasa x 100.000 hab	Casos	Tasa x 100.000 hab
52001	1	CEN	Pasto	83	49,55	571	295,69	654	181,36
52019	2	RIO	Albán	-	-	-	-	-	-
52022	3	EXP	Aldana	2	63,9	5	141	7	104,85
52036	4	OCC	Ancuyá	-	-	-	-	-	-
52051	5	JUA	Arboleda	-	0	1	25,84	1	12,82
52079	6	TEL	Barbacoas	1	4,51	-	0	1	2,28
52083	7	RIO	Belén	-	-	-	-	-	-
52110	8	JUA	Buesaco	1	9,37	4	36,46	5	23,1
52694	9	JUA	Cartago	-	-	-	-	-	-
52240	10	CEN	Chachaguí	2	29,57	11	158,46	13	94,86
52203	11	RIO	Colón Genova	-	-	-	-	-	-
52207	12	OCC	Consaca	-	-	-	-	-	-
52210	13	EXP	Contadero	-	0	2	59,9	2	30,73
52215	14	EXP	Córdoba	-	-	-	-	-	-
52224	15	EXP	Cuaspud	-	0	3	71,34	3	36,78
52227	16	EXP	Cumbal	-	0	2	11,91	2	6,17
52233	17	COR	Cumbitara	-	-	-	-	-	-
52250	18	SAN	El Charco	-	-	-	-	-	-
52254	19	GUA	El Peñol	-	-	-	-	-	-
52256	20	COR	El Rosario	-	0	1	17,92	1	8,86
52258	21	RIO	El Tablón de Gómez	-	-	-	-	-	-
52260	22	GUA	El Tambo	-	0	4	60,03	4	30,56
52520	23	PAS	Francisco Pizarro	1	16,95	-	0	1	8,53
52287	24	EXP	Funes	-	0	3	89,79	3	45,43
52317	25	EXP	Guachucal	2	43,6	-	0	2	11,26
52320	26	SAB	Guaitarilla	-	-	-	-	-	-
52323	27	EXP	Gualmatán	-	0	1	28,66	1	15,28
52352	28	EXP	Iles	-	0	2	56,58	2	29,37
52354	29	SAB	Imués	-	-	-	-	-	-
52356	30	EXP	Ipiales	6	12,37	101	187,07	107	104,38
52378	31	RIO	La Cruz	1	12,01	1	11,42	2	11,71
52381	32	CEN	La Florida	-	0	3	63,28	3	32,47
52385	33	GUA	La Llanada	-	0	2	71,2	2	36,1
52390	34	SAN	La Tola	-	-	-	-	-	-
52399	35	JUA	La Unión	-	-	-	-	-	-
52405	36	COR	Leiva	-	-	-	-	-	-
52411	37	OCC	Linares	-	0	3	63,45	3	31,82
52418	38	GUA	Los Andes	-	0	2	47,56	2	23,95
52427	39	TEL	Magui Payan	-	-	-	-	-	-
52435	40	PIE	Mallama	-	-	-	-	-	-
52473	41	SAN	Mosquera	-	-	-	-	-	-
52480	42	CEN	Nariño	-	0	2	95,55	2	50,79
52490	43	SAN	Olaya Herrera	-	-	-	-	-	-
52506	44	SAB	Ospina	1	31,56	-	0	1	15,44
52540	45	COR	Policarpa	-	0	3	66,87	3	33,59
52560	46	EXP	Potosí	-	0	3	64,27	3	33,11
52565	47	ABA	Providencia	-	0	3	116,5	3	60,98
52573	48	EXP	Puerres	1	27,03	1	25,59	2	26,29
52585	49	EXP	Pupiales	1	13,1	1	12,16	2	12,62
52612	50	PIE	Ricaurte	-	0	2	24,99	2	12,53
52621	51	TEL	Roberto Payán	-	-	-	-	-	-
52678	52	ABA	Samaniego	-	0	2	14,97	2	7,6
52685	53	RIO	San Bernardo	-	0	1	24,65	1	12,09
52687	54	JUA	San Lorenzo	-	-	-	-	-	-
52693	55	RIO	San Pablo	-	-	-	-	-	-
52683	56	OCC	Sandoná	1	10,86	6	61,92	7	37,05
52696	57	SAN	Santa Bárbara	-	-	-	-	-	-
52699	58	ABA	Santacruz	-	-	-	-	-	-
52720	59	SAB	Sapuyes	-	0	2	58,77	2	29,75
52786	60	COR	Taminango	1	12,21	3	36,01	4	24,21
52788	61	CEN	Tangua	-	0	4	63,7	4	32,41
52835	62	PAS	Tumaco	20	19,28	144	132	164	77,06
52838	63	SAB	Túquerres	1	5,06	22	105,8	23	56,73
52885	64	CEN	Yacuanquer	-	0	5	97,3	5	50,12
TOTAL DEPARTAMENTO				**125**	**17,97**	**926**	**124,76**	**1.051**	**73,09**

RECONOCIMIENTOS MEDICO LEGALES EN CLINICA FORENSE, CASOS Y TASAS POR 100,000 HABITANTES SEGÚN DEPARTAMENTO Y MUNICIPIO DEL HECHO. AÑO 2022

Fuente: Instituto Nacional de Medicina Legal y Ciencias Forenses

Código DANE	#	Región	Municipios	Violencia interpersonal	Violencia intrafamiliar	Violencia de pareja	Evento de transporte	Exámenes medico legales por presunto delito sexual	Lesiones accidentales	Total	Tasa x 100.000 hab.
52001	1	CEN	Pasto	1098	208	654	679	102	27	2.768	783,66
52019	2	RIO	Albán	9	-	-	-	1	-	10	100,74
52022	3	EXP	Aldana	8	3	7	5	1	1	25	365,78
52036	4	OCC	Ancuyá	5	-	-	-	-	-	5	55,64
52051	5	JUA	Arboleda	2	-	1	3	3	-	9	101,92
52079	6	TEL	Barbacoas	10	-	1	3	1	-	15	26,45
52083	7	RIO	Belén	5	-	-	-	-	-	5	75,82
52110	8	JUA	Buesaco	9	1	5	7	1	1	24	103,08
52694	9	JUA	Cartago	1	-	-	-	-	-	1	14,15
52240	10	CEN	Chachagüí	42	5	13	18	5	-	83	576,81
52203	11	RIO	Colón Genova	2	-	-	-	-	-	2	22,77
52207	12	OCC	Consacá	10	1	-	1	1	-	13	95,98
52210	13	EXP	Contadero	3	2	2	2	-	-	9	188,82
52215	14	EXP	Córdoba	6	1	-	-	-	-	7	48,05
52224	15	EXP	Cuaspud	8	2	3	-	1	-	14	210,76
52227	16	EXP	Cumbal	20	1	2	2	-	-	25	67,91
52233	17	COR	Cumbitara	-	-	-	-	-	-	-	-
52250	18	SAN	El Charco	10	1	-	-	1	-	12	58,17
52254	19	GUA	El Peñol	3	-	-	-	-	-	3	39,07
52256	20	COR	El Rosario	1	-	1	-	-	-	2	16,69
52258	21	RIO	El Tablón de Gómez	4	-	-	-	-	-	4	26,88
52260	22	GUA	El Tambo	8	-	4	2	2	-	16	112,11
52520	23	PAS	Francisco Pizarro	1	-	1	-	-	-	2	15,3
52287	24	EXP	Funes	7	-	3	-	-	-	10	139,66
52317	25	EXP	Guachucal	23	3	2	5	-	2	35	183,56
52320	26	SAB	Guaitarilla	6	3	-	1	-	-	10	126,92
52323	27	EXP	Gualmatán	2	-	1	3	-	-	6	83,77
52352	28	EXP	Iles	3	-	2	2	-	1	8	105,26
52354	29	SAB	Imués	6	2	-	4	-	-	12	208,8
52356	30	EXP	Ipiales	222	50	107	50	7	6	442	452,26
52378	31	RIO	La Cruz	7	-	2	1	3	-	13	68,75
52381	32	CEN	La Florida	15	1	3	-	-	-	19	193,66
52385	33	GUA	La Llanada	2	-	2	-	-	-	4	66,33
52390	34	SAN	La Tola	1	-	-	-	-	-	1	13,17
52399	35	JUA	La Unión	12	-	-	2	-	-	14	42,39
52405	36	COR	Leiva	-	-	-	-	2	-	2	19,85
52411	37	OCC	Linares	2	-	3	-	-	-	5	50,96
52418	38	GUA	Los Andes	1	-	2	1	-	-	4	44,6
52427	39	TEL	Magüi Payan	2	-	-	-	-	-	2	7,74
52435	40	PIE	Mallama	5	-	-	3	-	-	8	85,69
52473	41	SAN	Mosquera	-	-	-	-	1	-	1	8,03
52480	42	CEN	Nariño	10	-	2	2	-	-	14	317,22
52490	43	SAN	Olaya Herrera	1	-	-	-	-	-	1	3,83
52506	44	SAB	Ospina	10	-	1	1	-	-	12	165,18
52540	45	COR	Policarpa	5	1	3	2	1	-	12	127,99
52560	46	EXP	Potosí	15	3	3	-	-	-	21	281,08
52565	47	ABA	Providencia	-	-	3	-	-	-	3	60,98
52573	48	EXP	Puerres	7	2	2	1	-	-	12	157,93
52585	49	EXP	Pupiales	9	1	2	2	-	-	14	82,79
52612	50	PIE	Ricaurte	9	1	2	4	-	-	16	126,39
52621	51	TEL	Roberto Payán	-	-	-	-	1	-	1	7,6
52678	52	ABA	Samaniego	12	1	2	-	3	-	18	78,13
52685	53	RIO	San Bernardo	1	-	1	-	-	-	2	22,62
52687	54	JUA	San Lorenzo	3	-	-	1	2	-	6	31,33
52693	55	RIO	San Pablo	1	-	-	-	1	-	2	12,73
52683	56	OCC	Sandoná	25	-	7	7	1	-	40	193,35
52696	57	SAN	Santa Bárbara	2	-	-	-	-	-	2	14,38
52699	58	ABA	Santacruz	5	-	-	-	-	-	5	44,59
52720	59	SAB	Sapuyes	8	-	2	3	-	-	13	174,83
52786	60	COR	Taminango	8	-	4	7	1	-	20	111,28
52788	61	CEN	Tangua	15	3	4	15	-	-	37	310,27
52835	62	PAS	Tumaco	182	52	164	30	13	7	448	235,57
52838	63	SAB	Túquerres	52	18	23	17	3	-	113	339,15
52885	64	CEN	Yacuanquer	29	-	5	3	1	-	38	340,95
TOTAL DEPARTAMENTO				**1.990**	**366**	**1.051**	**889**	**159**	**45**	**4.500**	**316,31**

EXAMENES MEDICO LEGALES POR PRESUNTO DELITO SEXUAL, CASOS Y TASAS POR 100,000 HABITANTES SEGÚN DEPARTAMENTO, MUNICIPIO DEL HECHO Y SEXO DE LA VICTIMA
DEPARTAMENTO DE NARIÑO - AÑO 2022
Fuente: Instituto Nacional de Medicina Legal y Ciencias Forenses - INMLCF

Código DANE	#	Región	Municipios	Hombre		Mujer		Total	
				Casos	Tasa x 100.000 hab	Casos	Tasa x 100.000 hab	Casos	Tasa x 100.000 hab
52001	1	CEN	Pasto	3	1,56	99	45,7	102	24,98
52019	2	RIO	Albán	-	0	1	20,22	1	10,07
52022	3	EXP	Aldana	-	0	1	24,99	1	13,02
52036	4	OCC	Ancuyá	-	-	-	-	-	-
52051	5	JUA	Arboleda	-	0	3	66,98	3	33,41
52079	6	TEL	Barbacoas	-	0	1	3,5	1	1,73
52083	7	RIO	Belén	-	-	-	-	-	-
52110	8	JUA	Buesaco	-	0	1	8,04	1	4,04
52694	9	JUA	Cartago	-	-	-	-	-	-
52240	10	CEN	Chachaguí	-	0	5	62,91	5	31,71
52203	11	RIO	Colón Genova	-	-	-	-	-	-
52207	12	OCC	Consaca	-	0	1	13,74	1	7
52210	13	EXP	Contadero	-	-	-	-	-	-
52215	14	EXP	Córdoba	-	-	-	-	-	-
52224	15	EXP	Cuaspud	-	0	1	20,45	1	10,45
52227	16	EXP	Cumbal	-	-	-	-	-	-
52233	17	COR	Cumbitara	-	-	-	-	-	-
52250	18	SAN	El Charco	-	0	1	8,77	1	4,35
52254	19	GUA	El Peñol	-	-	-	-	-	-
52256	20	COR	El Rosario	-	-	-	-	-	-
52258	21	RIO	El Tablón de Gómez	-	-	-	-	-	-
52260	22	GUA	El Tambo	1	13,74	1	13,44	2	13,57
52520	23	PAS	Francisco Pizarro	-	-	-	-	-	-
52287	24	EXP	Funes	-	-	-	-	-	-
52317	25	EXP	Guachucal	-	-	-	-	-	-
52320	26	SAB	Guaitarilla	-	-	-	-	-	-
52323	27	EXP	Gualmatán	-	-	-	-	-	-
52352	28	EXP	Iles	-	-	-	-	-	-
52354	29	SAB	Imués	-	-	-	-	-	-
52356	30	EXP	Ipiales	-	0	7	11,17	7	5,83
52378	31	RIO	La Cruz	-	0	3	30,38	3	15,56
52381	32	CEN	La Florida	-	-	-	-	-	-
52385	33	GUA	La Llanada	-	-	-	-	-	-
52390	34	SAN	La Tola	-	-	-	-	-	-
52399	35	JUA	La Unión	-	-	-	-	-	-
52405	36	COR	Leiva	-	0	2	41,13	2	19,85
52411	37	OCC	Linares	-	-	-	-	-	-
52418	38	GUA	Los Andes	-	-	-	-	-	-
52427	39	TEL	Magui Payan	-	-	-	-	-	-
52435	40	PIE	Mallama	-	-	-	-	-	-
52473	41	SAN	Mosquera	-	0	1	16,22	1	8,03
52480	42	CEN	Nariño	-	-	-	-	-	-
52490	43	SAN	Olaya Herrera	-	-	-	-	-	-
52506	44	SAB	Ospina	-	-	-	-	-	-
52540	45	COR	Policarpa	-	0	1	19,46	1	9,78
52560	46	EXP	Potosí	-	-	-	-	-	-
52565	47	ABA	Providencia	-	-	-	-	-	-
52573	48	EXP	Puerres	-	-	-	-	-	-
52585	49	EXP	Pupiales	-	-	-	-	-	-
52612	50	PIE	Ricaurte	-	-	-	-	-	-
52621	51	TEL	Roberto Payán	-	0	1	15,27	1	7,6
52678	52	ABA	Samaniego	-	0	3	19,87	3	10,09
52685	53	RIO	San Bernardo	-	-	-	-	-	-
52687	54	JUA	San Lorenzo	-	0	2	21,27	2	10,44
52693	55	RIO	San Pablo	1	13,21	-	0	1	6,36
52683	56	OCC	Sandoná	1	9,63	-	0	1	4,74
52696	57	SAN	Santa Bárbara	-	-	-	-	-	-
52699	58	ABA	Santacruz	-	-	-	-	-	-
52720	59	SAB	Sapuyes	-	-	-	-	-	-
52786	60	COR	Taminango	-	0	1	10,81	1	5,44
52788	61	CEN	Tangua	-	-	-	-	-	-
52835	62	PAS	Tumaco	-	0	13	9,68	13	4,92
52838	63	SAB	Túquerres	1	4,41	2	8,47	3	6,49
52885	64	CEN	Yacuanquer	-	0	1	17,36	1	8,81
TOTAL DEPARTAMENTO				**7**	**0,85**	**152**	**17,57**	**159**	**9,41**

PERSONAS REPORTADAS COMO DESAPARECIDAS, SEGÚN DEPARTAMENTO, MUNICIPIO DEL HECHO Y SEXO DE LA VICTIMA DEPARTAMENTO DE NARIÑO - 2022

Fuente: Instituto Nacional de Medicina Legal y Ciencias Forenses - INMLCF

Código DANE	#	Región	Municipios	Desaparición Presuntamente Forzada				Sin información				Total
				Apareciò Muerto	Apareciò Vivo	Continùa Desaparecido	Total	Apareciò Muerto	Apareciò Vivo	Continùa Desaparecido	Total	
52001	1	CEN	Pasto	10	40	318	368	28	555	490	1073	1441
52019	2	RIO	Albán	1	-	1	2	-	1	3	4	6
52022	3	EXP	Aldana	-	-	2	2	1	-	3	4	6
52036	4	OCC	Ancuya	-	-	7	7	-	1	3	4	11
52051	5	JUA	Arboleda	-	-	5	5	-	-	2	2	7
52079	6	TEL	Barbacoas	14	4	188	206	7	5	72	84	290
52083	7	RIO	Belén	-	-	1	1	-	1	2	3	4
52110	8	JUA	Buesaco	-	-	8	8	-	5	9	14	22
52694	56	JUA	Cartago	-	-	1	1	-	-	1	1	2
52240	16	CEN	Chachaguí	1	-	4	5	3	6	6	15	20
52203	9	RIO	Colón Genova	-	-	2	2	-	-	1	1	3
52207	10	OCC	Consacá	-	-	9	9	1	2	4	7	16
52210	11	EXP	Contadero	-	-	5	5	-	-	1	1	6
52215	12	EXP	Córdoba	1	-	9	10	1	1	3	5	15
52224	13	EXP	Cuaspud	-	-	2	2	-	-	2	2	4
52227	14	EXP	Cumbal	1	-	14	15	3	-	11	14	29
52233	15	COR	Cumbitara	1	-	43	44	3	-	12	15	59
52250	17	SAN	El Charco	2	1	91	94	5	1	34	40	134
52254	18	GUA	El Peñol	-	-	1	1	-	3	2	5	6
52256	19	COR	El Rosario	-	1	36	37	1	-	19	20	57
52258	20	RIO	El Tablón de Gómez	-	-	8	8	1	-	6	7	15
52260	21	GUA	El Tambo	-	1	4	5	-	2	5	7	12
52520	43	PAS	Francisco Pizarro	-	-	10	10	-	-	2	2	12
52287	22	EXP	Funes	-	-	5	5	-	-	1	1	6
52317	23	EXP	Guachucal	-	-	4	4	-	1	3	4	8
52320	24	SAB	Guaitarilla	-	1	5	6	-	-	2	2	8
52323	25	EXP	Gualmatán	-	-	-	-	-	-	-	-	-
52352	26	EXP	Iles	1	-	-	1	-	-	1	1	2
52354	27	SAB	Imués	-	-	1	1	1	2	5	8	9
52356	28	EXP	Ipiales	6	2	74	82	6	29	111	146	228
52378	29	RIO	La Cruz	-	-	8	8	-	3	1	4	12
52381	30	CEN	La Florida	-	-	5	5	-	-	3	3	8
52385	31	GUA	La Llanada	3	-	5	8	-	1	1	2	10
52390	32	SAN	La Tola	-	-	5	5	-	-	5	5	10
52399	33	JUA	La Unión	-	-	13	13	-	6	14	20	33
52405	34	COR	Leiva	2	1	19	22	2	3	14	19	41
52411	35	OCC	Linares	1	1	9	11	-	-	3	3	14
52418	36	GUA	Los Andes	-	-	28	28	-	1	2	3	31
52427	37	TEL	Maguí Payán	4	-	27	31	1	-	8	9	40
52435	38	PIE	Mallama	-	-	15	15	-	1	2	3	18
52473	39	SAN	Mosquera	-	2	13	15	-	-	1	1	16
52480	40	CEN	Nariño	1	-	28	29	1	2	16	19	48
52490	41	SAN	Olaya Herrera	1	-	42	43	-	1	26	27	70
52506	42	SAB	Ospina	-	-	-	-	-	1	-	1	1
52540	44	COR	Policarpa	4	-	152	156	1	3	50	54	210
52560	45	EXP	Potosí	1	-	2	3	-	-	3	3	6
52565	46	ABA	Providencia	-	-	7	7	-	-	-	-	7
52573	47	EXP	Puerres	-	-	5	5	-	-	3	3	8
52585	48	EXP	Pupiales	-	-	3	3	1	-	7	8	11
52612	49	PIE	Ricaurte	3	2	64	69	2	1	26	29	98
52621	50	TEL	Roberto Payán	5	-	48	53	-	-	14	14	67
52678	51	ABA	Samaniego	3	1	101	105	2	2	30	34	139
52685	53	RIO	San Bernardo	-	-	1	1	-	-	2	2	3
52687	54	JUA	San Lorenzo	1	-	4	5	1	-	2	3	8
52693	55	RIO	San Pablo	-	-	3	3	-	-	4	4	7
52683	52	OCC	Sandoná	-	-	15	15	-	1	6	7	22
52696	57	SAN	Santa Bárbara	2	-	11	13	-	-	7	7	20
52699	58	ABA	Santacruz	1	1	19	21	-	-	13	13	34
52720	59	SAB	Sapuyes	-	-	-	-	-	-	1	1	1
52786	60	COR	Taminango	-	-	30	30	1	7	15	23	53
52788	61	CEN	Tangua	-	1	2	3	-	3	9	12	15
52835	62	PAS	Tumaco	38	10	515	563	25	21	334	380	943
52838	63	SAB	Túquerres	1	-	13	14	-	3	10	13	27
52885	64	CEN	Yacuanquer	-	-	1	1	-	4	2	6	7
TOTAL DEPARTAMENTO				**109**	**69**	**2.071**	**2.249**	**98**	**679**	**1.450**	**2.227**	**4.476**

IBS 2023

LESIONES NO FATALES POR VIOLENCIA CONTRA NIÑOS, NIÑAS Y ADOLESCENTES, CASOS Y TASAS * 100,000 HABITANTES SEGÚN DEPARTAMENTO, MUNICIPIO DEL HECHO Y SEXO DE LA VICTIMA DEPARTAMENTO DE NARIÑO - AÑO 2023 Preliminar

Fuente: Instituto Nacional de Medicina Legal y Ciencias Forenses - INMLCF

Código DANE	#	Región	Municipios	Hombre	Mujer	Total	
				Casos	Casos	Casos	Tasa x 100.000 hab
52001	1	CEN	Pasto	22	23	45	51,3
52019	2	RIO	Albán	-	-	-	-
52022	3	EXP	Aldana	-	-	-	-
52036	4	OCC	Ancuyá	-	-	-	-
52051	5	JUA	Arboleda	-	-	-	-
52079	6	TEL	Barbacoas	-	-	-	-
52083	7	RIO	Belén	-	-	-	-
52110	8	JUA	Buesaco	-	1	1	17,1
52694	9	JUA	Cartago	-	-	-	-
52240	10	CEN	Chachaguí	-	-	-	-
52203	11	RIO	Colón Genova	-	-	-	-
52207	12	OCC	Consaca	-	-	-	-
52210	13	EXP	Contadero	-	-	-	-
52215	14	EXP	Córdoba	-	-	-	-
52224	15	EXP	Cuaspud	-	-	-	-
52227	16	EXP	Cumbal	-	-	-	-
52233	17	COR	Cumbitara	-	-	-	-
52250	18	SAN	El Charco	-	-	-	-
52254	19	GUA	El Peñol	-	-	-	-
52256	20	COR	El Rosario	-	-	-	-
52258	21	RIO	El Tablón de Gómez	-	-	-	-
52260	22	GUA	El Tambo	-	-	-	-
52520	23	PAS	Francisco Pizarro	-	-	-	-
52287	24	EXP	Funes	-	-	-	-
52317	25	EXP	Guachucal	-	1	1	23,5
52320	26	SAB	Guaitarilla	-	-	-	-
52323	27	EXP	Gualmatán	-	-	-	-
52352	28	EXP	Iles	-	-	-	-
52354	29	SAB	Imués	3	5	8	520,8
52356	30	EXP	Ipiales	-	-	-	-
52378	31	RIO	La Cruz	-	-	-	-
52381	32	CEN	La Florida	-	-	-	-
52385	33	GUA	La Llanada	1	-	1	55,6
52390	34	SAN	La Tola	-	-	-	-
52399	35	JUA	La Unión	-	-	-	-
52405	36	COR	Leiva	-	-	-	-
52411	37	OCC	Linares	-	-	-	-
52418	38	GUA	Los Andes	-	-	-	-
52427	39	TEL	Magui Payan	-	-	-	-
52435	40	PIE	Mallama	-	-	-	-
52473	41	SAN	Mosquera	-	-	-	-
52480	42	CEN	Nariño	-	-	-	-
52490	43	SAN	Olaya Herrera	-	-	-	-
52506	44	SAB	Ospina	1	-	1	62,6
52540	45	COR	Policarpa	-	-	-	-
52560	46	EXP	Potosí	-	-	-	-
52565	47	ABA	Providencia	-	-	-	-
52573	48	EXP	Puerres	-	-	-	-
52585	49	EXP	Pupiales	-	-	-	-
52612	50	PIE	Ricaurte	2	1	3	39,3
52621	51	TEL	Roberto Payán	-	-	-	-
52678	52	ABA	Samaniego	-	-	-	-
52685	53	RIO	San Bernardo	-	-	-	-
52687	54	JUA	San Lorenzo	-	-	-	-
52693	55	RIO	San Pablo	-	-	-	-
52683	56	OCC	Sandoná	-	2	2	45,8
52696	57	SAN	Santa Bárbara	-	-	-	-
52699	58	ABA	Santacruz	-	-	-	-
52720	59	SAB	Sapuyes	-	-	-	-
52786	60	COR	Taminango	-	-	-	-
52788	61	CEN	Tangua	-	-	-	-
52835	62	PAS	Tumaco	3	6	9	10,0
52838	63	SAB	Túquerres	-	1	1	9,4
52885	64	CEN	Yacuanquer	-	-	-	-
TOTAL DEPARTAMENTO				**32**	**40**	**72**	**16,0**

SUICIDIOS CASOS Y TASAS POR 100,000 HABITANTES,
SEGÚN DEPARTAMENTO, MUNICIPIO DEL HECHO Y SEXO DE LA VICTIMA
DEPARTAMENTO DE NARIÑO. AÑO 2023 Preliminar
Fuente: Instituto Nacional de Medicina Legal y Ciencias Forenses - INMLCF

Código DANE	#	Región	Municipios	Hombre	Mujer	Total	
				Casos	Casos	Casos	Tasa x 100.000 hab
52001	1	CEN	Pasto	31	13	44	10,7
52019	2	RIO	Albán	1	-	1	10,0
52022	3	EXP	Aldana	5	1	6	77,6
52036	4	OCC	Ancuyá	1	-	1	11,0
52051	5	JUA	Arboleda	-	-	-	-
52079	6	TEL	Barbacoas	3	3	6	10,3
52083	7	RIO	Belén	-	-	-	-
52110	8	JUA	Buesaco	3	-	3	12,0
52694	9	JUA	Cartago	-	-	-	-
52240	10	CEN	Chachaguí	-	-	-	-
52203	11	RIO	Colón Genova	-	-	-	-
52207	12	OCC	Consaca	-	-	-	-
52210	13	EXP	Contadero	1	-	1	13,2
52215	14	EXP	Córdoba	-	-	-	-
52224	15	EXP	Cuaspud	-	-	-	-
52227	16	EXP	Cumbal	1	-	1	2,6
52233	17	COR	Cumbitara	-	1	1	16,3
52250	18	SAN	El Charco	-	-	-	-
52254	19	GUA	El Peñol	-	-	-	-
52256	20	COR	El Rosario	2	-	2	15,6
52258	21	RIO	El Tablón de Gómez	1	-	1	6,7
52260	22	GUA	El Tambo	-	-		
52520	23	PAS	Francisco Pizarro	1	1	2	13,5
52287	24	EXP	Funes	-	-	-	-
52317	25	EXP	Guachucal	1	1	2	9,8
52320	26	SAB	Guaitarilla	-	-	-	-
52323	27	EXP	Gualmatán	-	-	-	-
52352	28	EXP	Iles	-	-	-	-
52354	29	SAB	Imués	1	-	1	12,6
52356	30	EXP	Ipiales	9	6	15	12,4
52378	31	RIO	La Cruz	2	-	2	10,3
52381	32	CEN	La Florida	-	-	-	-
52385	33	GUA	La Llanada	-	-	-	-
52390	34	SAN	La Tola	-	-	-	-
52399	35	JUA	La Unión	1	2	3	9,0
52405	36	COR	Leiva	-	-	-	-
52411	37	OCC	Linares	-	-	-	-
52418	38	GUA	Los Andes	-	-	-	-
52427	39	TEL	Magui Payan	-	1	1	3,8
52435	40	PIE	Mallama	-	-	-	-
52473	41	SAN	Mosquera	-	-	-	-
52480	42	CEN	Nariño	-	-	-	-
52490	43	SAN	Olaya Herrera	-		-	-
52506	44	SAB	Ospina	-	1	1	13,5
52540	45	COR	Policarpa	-	-		
52560	46	EXP	Potosí	1	-	1	9,3
52565	47	ABA	Providencia	-	-	-	-
52573	48	EXP	Puerres	-	-	-	-
52585	49	EXP	Pupiales	-	1	1	5,5
52612	50	PIE	Ricaurte	1		1	4,9
52621	51	TEL	Roberto Payán	1		1	7,5
52678	52	ABA	Samaniego	3	3	6	20,0
52685	53	RIO	San Bernardo	-	-	-	-
52687	54	JUA	San Lorenzo	1	-	1	5,2
52693	55	RIO	San Pablo	1	-	1	6,3
52683	56	OCC	Sandoná	-	-	-	-
52696	57	SAN	Santa Bárbara	-	-	-	-
52699	58	ABA	Santacruz	-	-	-	-
52720	59	SAB	Sapuyes	1	-	1	13,1
52786	60	COR	Taminango	-	1	1	5,4
52788	61	CEN	Tangua	-	-	-	-
52835	62	PAS	Tumaco	6	2	8	3,0
52838	63	SAB	Túquerres	2	1	3	6,5
52885	64	CEN	Yacuanquer	-	-	-	-
TOTAL DEPARTAMENTO				**81**	**38**	**119**	**7,0**

INCIDENCIA Y PREVALENCIA DE DIABETES MELLITUS, HIPERTENSION ARTERIAL, ENFERMEDAD CRONICA RENAL. COLOMBIA Y MUNICIPIOS DE NARIÑO, 2023

Fuente: elaboración del IDSN a partir de consulta al sistema HIGIA de la Cuenta de Alto Costo. Fecha de consulta: 16/08/2024

Código DANE	#	Región	Municipios	diabetes mellitus		hipertensión arterial		enfermedad renal crónica	
				Prevalencia (casos por 100 habitantes)	Incidencia (casos por 1.000 habitantes)	Prevalencia (casos por 100 habitantes)	Incidencia (casos por 1.000 habitantes)	Prevalencia (casos por 100 habitantes)	Incidencia (casos por 1.000 habitantes)
52001	1	CEN	Pasto	2,08	3,1	9,86	4,98	2,54	6,98
52019	2	RIO	Albán	0,70	2,32	10,10	8,53	2,55	8,84
52022	3	EXP	Aldana	1,04	1,31	6,07	3,37	0,87	2,47
52036	4	OCC	Ancuya	3,10	2,05	8,68	4,66	2,45	9,42
52051	5	JUA	Arboleda	1,00	1,76	7,01	3,33	1,45	5,44
52079	6	TEL	Barbacoas	0,21	0,38	2,17	0,96	0,44	3,46
52083	7	RIO	Belén	0,76	1,94	6,92	2,27	1,47	6,66
52110	8	JUA	Buesaco	0,16	1,19	6,16	1,45	1,25	3,71
52203	9	JUA	Colón	0,79	2,48	9,98	4,66	2,95	9,43
52207	10	CEN	Consacá	1,05	1,83	6,23	3,28	1,59	4,18
52210	11	RIO	Contadero	0,66	1,58	8,01	7,95	1,22	4,77
52215	12	OCC	Córdoba	0,31	1,03	6,05	3,22	0,84	2,97
52224	13	EXP	Cuaspud Carlosama	1,36	1,44	6,18	3,02	2,07	3,75
52227	14	EXP	Cumbal	0,86	1,18	5,83	3,33	0,17	0,75
52233	15	EXP	Cumbitara	0,49	1,34	8,46	2,12	2,33	3,75
52240	16	EXP	Chachagüí	1,45	1,81	5,82	3,67	1,97	6,70
52250	17	COR	El Charco	SD	SD	3,12	1,43	0,38	0,65
52254	18	SAN	El Peñol	0,65	1,96	8,99	3,24	2,58	9,47
52256	19	GUA	El Rosario	0,39	1,08	5,29	4,84	0,45	0,08
52258	20	COR	El Tablón de Gómez	0,67	1,64	8,00	4,75	0,66	2,88
52260	21	RIO	El Tambo	0,54	2,52	9,99	7,38	2,91	5,22
52287	22	GUA	Funes	1,61	2,25	10,02	2,82	2,31	6,70
52317	23	PAS	Guachucal	0,49	1,03	5,55	2,66	0,41	0,30
52320	24	EXP	Guaitarilla	0,84	1,6	9,55	4,71	1,99	7,24
52323	25	EXP	Gualmatán	0,82	1,38	5,92	5,73	1,11	5,05
52352	26	SAB	Iles	0,13	0,84	6,25	3,15	1,15	4,79
52354	27	EXP	Imués	0,88	1,02	7,03	3,54	1,00	3,92
52356	28	EXP	Ipiales	1,73	2,45	7,90	4,96	0,80	2,31
52378	29	SAB	La Cruz	0,1	2,79	10,63	1,40	3,06	10,75
52381	30	EXP	La Florida	0,96	1,82	9,38	4,80	2,12	3,55
52385	31	RIO	La Llanada	0,3	1,21	5,46	2,41	0,60	4,68
52390	32	CEN	La Tola	SD	SD	3,83	4,72	0,38	1,31
52399	33	GUA	La Unión	0,84	2,86	9,78	5,31	1,64	5,49
52405	34	SAN	Leiva	0,49	1,42	6,50	8,60	0,50	0,20
52411	35	JUA	Linares	0,67	2,01	9,25	4,67	1,97	4,48
52418	36	COR	Los Andes	0,51	1,38	7,72	6,48	1,86	0,10
52427	37	OCC	Magüí	0,08	0,12	0,82	0,89	0,12	0,89
52435	38	GUA	Mallama	2,99	1,78	6,87	5,87	2,06	8,65
52473	39	TEL	Mosquera	0,32	0,56	2,78	3,12	0,18	0,00
52480	40	PIE	Nariño	0,44	2,28	7,96	1,55	2,23	3,10
52490	41	SAN	Olaya Herrera	0,15	0,33	2,26	1,87	0,29	1,30
52506	42	CEN	Ospina	1,22	1,11	8,68	3,66	2,67	11,13
52520	43	SAN	Francisco Pizarro	0,13	0,43	1,93	0,13	0,61	4,39
52540	44	SAB	Policarpa	1,36	2,02	7,85	4,67	1,22	4,67
52560	45	COR	Potosí	1,22	1,48	8,49	2,15	0,70	2,81
52565	46	EXP	Providencia	0,17	0,87	6,00	0,17	0,26	1,21
52573	47	ABA	Puerres	0,34	1,61	7,91	2,95	2,62	9,29
52585	48	EXP	Pupiales	1,27	1,66	7,06	2,70	1,51	5,74
52612	49	EXP	Ricaurte	0,34	0,8	3,18	2,39	0,80	4,14
52621	50	PIE	Roberto Payán	0,08	0,53	2,75	2,65	0,33	1,67
52678	51	TEL	Samaniego	0,9	1,5	6,71	1,47	1,28	6,50
52683	52	ABA	Sandoná	0,8	2,72	9,59	6,28	2,56	6,09
52685	53	RIO	San Bernardo	0,31	1,63	6,27	2,93	1,72	10,06
52687	54	JUA	San Lorenzo	0,83	2	7,17	2,65	1,40	6,04
52693	55	RIO	San Pablo	0,38	2,33	9,12	4,44	3,00	11,79
52694	56	OCC	San Pedro de Cartago	0,42	1,95	8,23	11,01	1,86	2,26
52696	57	SAN	Santa Bárbara	SD	SD	2,15	0,78	0,29	0,00
52699	58	ABA	Santacruz	0,09	0,58	3,78	1,87	0,53	2,40
52720	59	SAB	Sapuyes	SD	SD	7,64	1,58	1,16	5,26
52786	60	COR	Taminango	1,36	1,63	7,13	2,33	1,81	7,86
52788	61	CEN	Tangua	0,43	1,24	7,36	2,92	2,38	8,42
52835	62	PAS	San Andrés de Tumaco	0,5	1,06	3,78	1,58	0,70	2,36
52838	63	SAB	Túquerres	0,43	1,64	6,72	1,79	1,30	3,52
52885	64	CEN	Yacuanquer	1,49	2,16	10,36	1,76	2,21	11,60
Departamento de Nariño				**1,83**	**1,04**	**6,87**	**3,47**	**1,46**	**4,59**
Colombia				**3,82**	**2,48**	**10,87**	**5,87**	**1,91**	**3,85**

PROPORCIÓN DE PACIENTES CON HIPETENSIÓN ARTERIAL CON CIFRAS DE PRESIÓN ARTERIAL < 140/90 MMHG EN EL ÚLTIMO SEMESTRE SEGÚN MUNICIPIO DE RESIDENCIA. NARIÑO, 2023

Fuente: elaboración del IDSN a partir de consulta al sistema HIGIA de la cuenta de alto costo.
Fecha de consulta: 9 de octubre de 2024

Divipola	Municipio	Resultado
52678	Samaniego	33,73
52520	Francisco Pizarro	33,95
52320	Guaitarilla	35,54
52565	Providencia	35,82
52585	Pupiales	36,00
52621	Roberto Payán	41,14
52560	Potosí	42,61
52696	Santa Bárbara	43,10
52473	Mosquera	43,94
52210	Contadero	46,01
52207	Consacá	46,30
52506	Ospina	46,44
52683	Sandoná	46,75
52079	Barbacoas	46,78
52720	Sapuyes	47,23
52427	Magüí	47,50
52687	San Lorenzo	48,33
52051	Arboleda	48,43
52612	Ricaurte	49,00
52490	Olaya Herrera	49,02
52418	Los Andes	49,38
52110	Buesaco	50,10
52250	El Charco	51,24
52835	San Andres de Tumaco	52,39
52036	Ancuya	53,05
52381	La Florida	53,56
52203	Colón	53,71
52786	Taminango	54,29
52699	Santacruz	54,33
52258	El Tablón de Gómez	54,57
52354	Imués	55,17
52685	San Bernardo	56,22
52385	La Llanada	58,19
52838	Túquerres	58,34
52573	Puerres	58,55
52356	Ipiales	58,88
52352	Iles	58,89
52240	Chachagüí	59,05
52224	Cuaspud	59,14
52215	Córdoba	59,21
52405	Leiva	60,91
52693	San Pablo	61,06
52317	Guachucal	61,67
52435	Mallama	62,06
52254	El Peñol	62,54
52022	Aldana	62,59
52399	La Unión	63,45
52411	Linares	68,13
52083	Belén	68,25
52323	Gualmatán	68,35
52788	Tangua	68,47
52378	La Cruz	69,16
52390	La Tola	69,40
52227	Cumbal	71,42
52540	Policarpa	71,47
52001	Pasto	71,89
52019	Albán	71,94
52694	San Pedro de Cartago	73,32
52256	El Rosario	73,50
52233	Cumbitara	74,13
52287	Funes	78,04
52480	Nariño	81,17
52885	Yacuanquer	81,56
52260	El Tambo	81,77
52000	**Departamento de Nariño**	**62,12**

	Cumplimiento bajo < 40%
	Cumplimiento medio 40 a 60%
	Cumplimiento alto > 60%

PROPORCIÓN DE PACIENTES CON DIABETES MELLITUS CON HBA1C<7% SEGÚN MUNICIPIO DE RESIDENCIA. NARIÑO, 2023

Fuente: elaboración del IDSN a partir de consulta al sistema HIGIA de la cuenta de alto costo. Fecha de consulta: 9 de cotubre de 2024

Divipola	Municipio	Resultado
52427	Magüí	0,00
52565	Providencia	0,00
52385	La Llanada	13,33
52560	Potosí	27,87
52699	Santacruz	33,33
52250	El Charco	36,36
52835	San Andres de Tumaco	36,83
52520	Francisco Pizarro	37,50
52320	Guaitarilla	38,89
52390	La Tola	40,00
52696	Santa Bárbara	42,86
52210	Contadero	44,44
52083	Belén	45,00
52687	San Lorenzo	45,13
52786	Taminango	45,16
52885	Yacuanquer	45,45
52207	Consacá	46,05
52411	Linares	46,67
52694	San Pedro de Cartago	47,62
52051	Arboleda	50,00
52079	Barbacoas	50,00
52405	Leiva	50,77
52490	Olaya Herrera	51,06
52240	Chachagüí	51,59
52352	Iles	53,57
52678	Samaniego	54,00
52788	Tangua	54,84
52110	Buesaco	56,62
52215	Córdoba	57,14
52233	Cumbitara	57,14
52418	Los Andes	57,14
52573	Puerres	57,50
52356	Ipiales	58,50
52473	Mosquera	60,00
52720	Sapuyes	60,00
52224	Cuaspud	60,19
52683	Sandoná	61,04
52001	Pasto	61,06
52693	San Pablo	61,16
52378	La Cruz	61,24
52203	Colón	61,64
52258	El Tablón de Gómez	61,73
52585	Pupiales	61,88
52838	Túquerres	62,04
52540	Policarpa	62,50
52019	Albán	63,20
52254	El Peñol	63,64
52612	Ricaurte	63,64
52256	El Rosario	64,41
52435	Mallama	64,52
52022	Aldana	65,08
52317	Guachucal	65,82
52323	Gualmatán	66,67
52354	Imués	66,67
52227	Cumbal	67,29
52381	La Florida	68,54
52036	Ancuya	68,85
52287	Funes	70,00
52399	La Unión	71,40
52506	Ospina	73,81
52685	San Bernardo	75,00
52480	Nariño	76,79
52621	Roberto Payán	77,78
52260	El Tambo	82,14
52000	**Departamento de Nariño**	**59,95**

	Cumplimiento bajo < 30%
	Cumplimiento medio 30 a 50%
	Cumplimiento alto > 50%

IBS 2023

INSTITUTO DEPARTAMENTAL DE SALUD DE NARIÑO
ASEGURAMIENTO REGIMEN SUBSIDIADO - AÑO 2023

FUENTE: Subdirección de Calidad y Aseguramiento - DANE - Bodega de Datos de SISPRO (SGD) – Afiliados a Salud.

Còdigo DANE	#	Región	Municipios	REGIMEN SUBSIDIADO											
				Emssanar	Asmet Salud	Fliar de Colombia	Cajacopi	Famisanar - CM	Sanitas - CM	SOS - CM	Nueva EPS	Mallamas	Nueva EPS - CM	Salud Total - CM	Subtotal Subsidiados
52001	1	CEN	Pasto	163.912	-	-	1	6.198	25.744	-	19.653	13.452	10.105	-	**239.065**
52019	2	RIO	Alban	4.442	1.902	-	-	-	618	-	43	-	30	-	**7.035**
52022	3	EXP	Aldana	2.203	-	-	-	-	-	-	3	4.666	23	-	**6.895**
52036	4	OCC	Ancuya	3.727	-	-	-	-	2.227	-	42	-	65	-	**6.061**
52051	5	JUA	Arboleda	3.814	-	-	-	-	2.024	-	24	-	50	-	**5.912**
52079	6	TEL	Barbacoas	32.315	1.878	-	-	-	-	-	30	-	213	-	**34.436**
52083	7	RIO	Belen	3.160	-	-	-	-	1.440	-	4	-	18	-	**4.622**
52110	8	JUA	Buesaco	13.239	-	-	-	-	4.170	-	366	-	216	-	**17.991**
52203	9	JUA	Colon (Génova)	5.576	1.607	-	-	-	-	-	15	-	53	-	**7.251**
52207	10	CEN	Consaca	6.187	-	-	-	-	1.653	-	63	-	97	-	**8.000**
52210	11	RIO	Contadero	2.835	-	-	-	-	456	-	8	2.464	35	-	**5.798**
52215	12	OCC	Cordoba	6.420	-	-	-	-	2	-	11	6.931	50	-	**13.414**
52224	13	EXP	Cuaspud	2.687	-	-	-	-	-	-	7	6.200	27	-	**8.921**
52227	14	EXP	Cumbal	545	4	-	-	-	2	-	11	30.955	40	-	**31.557**
52233	15	EXP	Cumbitara	2.989	4.326	-	-	-	-	-	22	-	31	-	**7.368**
52240	16	EXP	Chachagui	7.644	-	-	-	-	1.597	-	53	-	118	-	**9.412**
52250	17	COR	El Charco	-	20.948	-	-	-	-	-	12	-	153	-	**21.113**
52254	18	SAN	El Peñol	4.214	-	-	-	-	1.326	-	7	-	22	-	**5.569**
52256	19	GUA	El Rosario	-	7.032	-	-	-	-	-	26	-	45	-	**7.103**
52258	20	COR	El Tablon	6.181	-	-	-	-	1.187	-	4	5.193	30	-	**12.595**
52260	21	RIO	El Tambo	6.737	4.271	-	-	-	1	-	291	-	115	-	**11.415**
52287	22	GUA	Funes	3.937	-	-	-	-	2	-	21	1.407	47	-	**5.414**
52317	23	PAS	Guachucal	-	3.222	-	-	-	503	-	6	12.205	63	-	**15.999**
52320	24	EXP	Guaitarilla	7.201	-	-	-	-	2.460	-	25	-	60	-	**9.746**
52323	25	EXP	Gualmatan	3.230	-	-	-	-	385	-	22	1.511	17	-	**5.165**
52352	26	SAB	Iles	3.980	-	-	-	-	764	-	45	1.699	18	-	**6.506**
52354	27	EXP	Imues	2.987	-	-	-	-	696	-	16	1.073	43	-	**4.815**
52356	28	EXP	Ipiales	30.487	-	-	-	-	8.938	-	6.774	54.172	1.855	-	**102.226**
52378	29	SAB	La Cruz	13.828	-	-	-	-	2	-	46	-	109	-	**13.985**
52381	30	EXP	La Florida	5.728	-	-	-	-	1.721	-	62	-	37	-	**7.548**
52385	31	RIO	La Llanada	3.414	-	-	-	-	688	-	106	-	45	-	**4.253**
52390	32	CEN	La Tola	-	5.626	-	-	-	-	-	2	-	66	-	**5.694**
52399	33	GUA	La Union	9.683	5.209	-	-	-	2.730	-	2.778	5.947	757	-	**27.104**
52405	34	SAN	Leiva	-	8.698	-	-	-	1	-	72	-	44	-	**8.815**
52411	35	JUA	Linares	6.057	1.130	-	-	-	999	-	25	-	48	-	**8.259**
52418	36	COR	Los Andes	-	6.037	-	-	-	2.430	-	19	-	112	-	**8.598**
52427	37	OCC	Magui (Payán)	3.629	4.065	-	-	-	-	-	10	-	67	-	**7.771**
52435	38	GUA	Mallama	6.522	-	-	-	-	-	-	36	20	43	-	**6.621**
52473	39	TEL	Mosquera	-	6.783	-	-	-	-	-	42	-	129	-	**6.954**
52480	40	PIE	Nariño	2.521	-	-	-	-	318	-	93	-	63	-	**2.995**
52490	41	SAN	Olaya Herrera	3.852	16.674	-	-	-	-	-	29	-	177	-	**20.732**
52506	42	CEN	Ospina	4.364	-	-	-	-	1.075	-	21	-	36	-	**5.496**
52520	43	SAN	Francisco Pizarro	6.154	-	-	-	-	-	-	15	-	59	-	**6.228**
52540	44	SAB	Policarpa	6.810	6.171	-	-	-	3	-	47	-	68	-	**13.099**
52560	45	COR	Potosi	3.402	-	-	-	-	1.652	-	7	6.124	27	-	**11.212**
52565	46	EXP	Providencia	1.645	-	-	-	-	-	-	53	3.188	10	-	**4.896**
52573	47	ABA	Puerres	5.620	-	-	-	-	1.570	-	28	-	56	-	**7.274**
52585	48	EXP	Pupiales	9.255	-	-	-	-	2.012	-	126	4.322	130	-	**15.845**
52612	49	EXP	Ricaurte	6.871	6.170	-	-	-	1	-	78	5.445	175	-	**18.740**
52621	50	PIE	Roberto Payan	6.244	3.652	-	-	-	-	-	48	-	76	1	**10.021**
52678	51	TEL	Samaniego	13.006	-	-	-	-	8.109	-	1.642	3.058	389	-	**26.204**
52683	52	ABA	Sandona	10.039	5.055	-	-	-	1	-	1.288	-	311	-	**16.694**
52685	53	RIO	San Bernardo	4.974	-	-	-	-	1.559	-	15	-	75	-	**6.623**
52687	54	JUA	San Lorenzo	8.344	-	-	-	-	2.965	-	53	2.869	84	-	**14.315**
52693	55	RIO	San Pablo	5.093	2.893	-	-	-	3.492	1	31	-	133	-	**11.643**
52694	56	OCC	San Pedro De Cartago	2.546	3.422	-	-	-	1	-	3	-	21	-	**5.993**
52696	57	SAN	Santa Barbara	-	7.667	-	-	-	-	-	12	-	66	-	**7.745**
52699	58	ABA	Santacruz	3.684	-	-	-	-	59	-	9	4.542	17	-	**8.311**
52720	59	SAB	Sapuyes	1.766	-	-	-	-	901	-	31	2.637	35	-	**5.370**
52786	60	COR	Taminango	8.959	-	-	-	-	3.007	-	33	2.443	66	-	**14.508**
52788	61	CEN	Tangua	6.045	-	-	-	-	1.670	-	28	-	163	-	**7.906**
52835	62	PAS	Tumaco	79.406	21.550	2	-	-	8.196	-	36.426	5.646	9.093	1	**160.320**
52838	63	SAB	Tuquerres	14.609	-	-	-	-	1.768	-	1.643	19.151	902	-	**38.073**
52885	64	CEN	Yacuanquer	6.424	-	-	-	-	1	-	94	1.758	93	-	**8.370**
Total Departamento				**601.143**	**155.992**	**2**	**1**	**6.198**	**103.126**	**1**	**72.655**	**209.078**	**27.421**	**2**	**1.175.619**

IBS 2023

INSTITUTO DEPARTAMENTAL DE SALUD DE NARIÑO

ASEGURAMIENTO REGIMEN CONTRIBUTIVO - AÑO 2023

FUENTE: Subdirección de Calidad y Aseguramiento - DANE - Bodega de Datos de SISPRO (SGD) – Afiliados a Salud.

Còdigo DANE	#	Región	Municipios	REGIMEN CONTRIBUTIVO										
				Emssanar CM	Asmet Salud CM	Compensar	Famisanar	Sanitas	SURA	Ferrocariles	Nueva EPS	Nueva EPS - CM	Mallamas CM	Subtotal Contributivo
52001	1	CEN	Pasto	17.309	19	1	4.913	95.895	3	10	55.762	1.392	1.720	**177.024**
52019	2	RIO	Alban	161	66	-	-	59	-	-	149	6	-	**441**
52022	3	EXP	Aldana	149	-	-	-	-	-	-	125	2	408	**684**
52036	4	OCC	Ancuya	86	-	-	-	109	-	-	224	4	-	**423**
52051	5	JUA	Arboleda	122	-	-	-	124	-	-	118	1	-	**365**
52079	6	TEL	Barbacoas	590	25	-	-	-	1	-	489	1	-	**1.106**
52083	7	RIO	Belen	82	-	-	-	156	-	-	81	-	-	**319**
52110	8	JUA	Buesaco	389	-	-	-	383	-	-	514	7	-	**1.293**
52203	9	JUA	Colon (Génova)	179	44	-	-	-	-	-	173	1	-	**397**
52207	10	CEN	Consaca	243	-	-	-	167	-	-	234	3	-	**647**
52210	11	RIO	Contadero	222	-	-	-	62	-	-	101	-	220	**605**
52215	12	OCC	Cordoba	185	-	-	-	-	-	-	98	-	346	**629**
52224	13	EXP	Cuaspud	214	-	-	-	1	-	-	45	2	143	**405**
52227	14	EXP	Cumbal	115	3	-	-	1	-	-	281	-	1.568	**1.968**
52233	15	EXP	Cumbitara	102	99	-	-	-	-	-	68	-	-	**269**
52240	16	EXP	Chachagui	485	-	-	-	289	-	-	398	1	-	**1.173**
52250	17	COR	El Charco	-	338	-	-	-	-	-	212	1	-	**551**
52254	18	SAN	El Peñol	125	-	-	-	91	-	-	52	-	-	**268**
52256	19	GUA	El Rosario	-	210	-	-	-	-	-	68	2	-	**280**
52258	20	COR	El Tablon	159	-	-	-	167	-	-	208	-	156	**690**
52260	21	RIO	El Tambo	217	153	-	-	-	-	-	433	7	-	**810**
52287	22	GUA	Funes	210	-	-	-	3	1	-	146	-	123	**483**
52317	23	PAS	Guachucal	-	161	-	-	129	-	-	247	-	1.012	**1.549**
52320	24	EXP	Guaitarilla	215	-	-	-	185	-	-	154	-	-	**554**
52323	25	EXP	Gualmatan	173	-	-	-	56	-	-	72	1	127	**429**
52352	26	SAB	Iles	175	-	-	-	101	-	-	57	2	119	**454**
52354	27	EXP	Imues	229	-	-	-	110	-	-	148	2	108	**597**
52356	28	EXP	Ipiales	2.217	-	-	-	15.488	-	-	6.513	242	4.601	**29.061**
52378	29	SAB	La Cruz	415	-	-	-	-	-	-	649	7	-	**1.071**
52381	30	EXP	La Florida	220	-	-	-	192	-	-	120	-	-	**532**
52385	31	RIO	La Llanada	82	-	-	-	73	-	-	92	7	-	**254**
52390	32	CEN	La Tola	-	83	-	-	-	-	-	73	2	-	**158**
52399	33	GUA	La Union	457	180	-	-	308	-	-	2.804	44	250	**4.043**
52405	34	SAN	Leiva	-	198	-	-	-	-	-	47	-	-	**245**
52411	35	JUA	Linares	137	31	-	-	120	-	-	176	2	-	**466**
52418	36	COR	Los Andes	-	161	-	-	100	-	-	165	3	-	**429**
52427	37	OCC	Magui (Payán)	73	55	-	-	-	-	-	71	-	-	**199**
52435	38	GUA	Mallama	268	-	-	-	-	-	-	171	2	-	**441**
52473	39	TEL	Mosquera	-	135	-	-	-	-	-	102	1	-	**238**
52480	40	PIE	Nariño	178	-	-	-	72	1	-	254	8	-	**513**
52490	41	SAN	Olaya Herrera	66	259	-	-	-	-	-	279	1	-	**605**
52506	42	CEN	Ospina	136	-	-	-	86	-	-	114	-	-	**336**
52520	43	SAN	Francisco Pizarro	173	-	-	-	-	-	-	171	15	-	**359**
52540	44	SAB	Policarpa	105	121	-	-	-	-	-	112	1	-	**339**
52560	45	COR	Potosi	115	-	-	-	89	-	-	48	3	298	**553**
52565	46	EXP	Providencia	48	-	-	-	-	-	-	36	2	112	**198**
52573	47	ABA	Puerres	283	-	-	-	185	-	-	117	1	-	**586**
52585	48	EXP	Pupiales	430	-	-	-	187	-	-	331	4	244	**1.196**
52612	49	EXP	Ricaurte	337	136	-	-	-	-	-	515	15	202	**1.205**
52621	50	PIE	Roberto Payan	133	46	-	-	2	-	-	131	2	-	**314**
52678	51	TEL	Samaniego	257	-	-	-	476	-	-	1.033	56	33	**1.855**
52683	52	ABA	Sandona	364	181	-	-	3	-	-	1.058	35	-	**1.641**
52685	53	RIO	San Bernardo	122	-	-	-	78	-	-	159	-	-	**359**
52687	54	JUA	San Lorenzo	232	-	-	-	169	-	-	237	1	84	**723**
52693	55	RIO	San Pablo	162	59	-	-	281	-	-	476	3	-	**981**
52694	56	OCC	San Pedro De Cartago	98	109	-	-	4	-	-	89	1	-	**301**
52696	57	SAN	Santa Barbara	-	128	-	-	-	-	-	89	1	-	**218**
52699	58	ABA	Santacruz	96	-	-	-	49	-	-	60	1	125	**331**
52720	59	SAB	Sapuyes	92	-	-	-	62	-	-	111	1	196	**462**
52786	60	COR	Taminango	230	-	-	-	263	-	-	138	-	106	**737**
52788	61	CEN	Tangua	327	-	-	-	159	-	-	365	3	1	**855**
52835	62	PAS	Tumaco	3.051	585	-	-	594	4	162	19.800	1.078	274	**25.548**
52838	63	SAB	Tuquerres	729	-	-	-	546	-	-	3.217	40	784	**5.316**
52885	64	CEN	Yacuanquer	395	-	-	-	1	-	-	249	6	174	**825**
Total Departamento				**34.164**	**3.585**	**1**	**4.913**	**117.675**	**10**	**172**	**100.829**	**3.023**	**13.534**	**277.906**

IBS 2023

INSTITUTO DEPARTAMENTAL DE SALUD DE NARIÑO
ASEGURAMIENTO REGIMEN DE EXCEPCION - AÑO 2023

FUENTE: Subdirección de Calidad y Aseguramiento - DANE - Bodega de Datos de SISPRO (SGD) – Afiliados a Salud.

Còdigo DANE	#	Región	Municipios	REGIMEN DE EXCEPCION							TOTAL POBLACION ASEGURADA
				INPEC	Ecopetrol	Magisterio	Unariño	UniSalud	Uvalle	Subtotal Excepción	
52001	1	CEN	Pasto	673	119	12.675	987	1	1	**14.456**	**430.545**
52019	2	RIO	Alban	28	-	168	-	-	-	**196**	**7.672**
52022	3	EXP	Aldana	2	-	25	-	-	-	**27**	**7.606**
52036	4	OCC	Ancuya	7	-	142	-	2	-	**151**	**6.635**
52051	5	JUA	Arboleda	5	-	55	-	-	-	**60**	**6.337**
52079	6	TEL	Barbacoas	51	-	957	-	-	-	**1.008**	**36.550**
52083	7	RIO	Belen	4	-	173	-	-	-	**177**	**5.118**
52110	8	JUA	Buesaco	16	-	189	-	-	-	**205**	**19.489**
52203	9	JUA	Colon (Génova)	3		137	-	-	-	**140**	**7.788**
52207	10	CEN	Consaca	5	-	138	-	-	-	**143**	**8.790**
52210	11	RIO	Contadero	2	-	50	-	-	-	**52**	**6.455**
52215	12	OCC	Cordoba	10	-	125	-	-	-	**135**	**14.178**
52224	13	EXP	Cuaspud	7	-	64	-	-	-	**71**	**9.397**
52227	14	EXP	Cumbal	2	2	552	-	-	-	**556**	**34.081**
52233	15	EXP	Cumbitara	5	-	116	-	-	-	**121**	**7.758**
52240	16	EXP	Chachagui	11	-	22	1	1	-	**35**	**10.620**
52250	17	COR	El Charco	50	-	632	-	-	-	**682**	**22.346**
52254	18	SAN	El Peñol	4	-	26	-	-	-	**30**	**5.867**
52256	19	GUA	El Rosario	9	-	84	-	-	-	**93**	**7.476**
52258	20	COR	El Tablon	8	-	226	-	-	-	**234**	**13.519**
52260	21	RIO	El Tambo	10	-	299	1	-	-	**310**	**12.535**
52287	22	GUA	Funes	3	-	47	-	-	-	**50**	**5.947**
52317	23	PAS	Guachucal	2	-	216	-	-	-	**218**	**17.766**
52320	24	EXP	Guaitarilla	8	1	160	-	-	-	**169**	**10.469**
52323	25	EXP	Gualmatan	3	-	36	-	-	-	**39**	**5.633**
52352	26	SAB	Iles	2	-	73	-	-	-	**75**	**7.035**
52354	27	EXP	Imues	-	-	35	-	-	-	**35**	**5.447**
52356	28	EXP	Ipiales	169	15	2.567	2	-	-	**2.753**	**134.040**
52378	29	SAB	La Cruz	22	-	465	-	-	-	**487**	**15.543**
52381	30	EXP	La Florida	4	-	37	-	-	-	**41**	**8.121**
52385	31	RIO	La Llanada	4	-	82	-	-	-	**86**	**4.593**
52390	32	CEN	La Tola	7	-	232	-	-	-	**239**	**6.091**
52399	33	GUA	La Union	38	1	657	-	-	-	**696**	**31.843**
52405	34	SAN	Leiva	10	-	196	-	-	-	**206**	**9.266**
52411	35	JUA	Linares	6	-	148	-	-	-	**154**	**8.879**
52418	36	COR	Los Andes	4	-	164	-	-	-	**168**	**9.195**
52427	37	OCC	Magui (Payán)	6	-	130	-	-	-	**136**	**8.106**
52435	38	GUA	Mallama	10	-	119	-	-	-	**129**	**7.191**
52473	39	TEL	Mosquera	15	-	254	-	-	-	**269**	**7.461**
52480	40	PIE	Nariño	-	-	6	-	-	-	**6**	**3.514**
52490	41	SAN	Olaya Herrera	27	-	515	-	-	-	**542**	**21.879**
52506	42	CEN	Ospina	-	-	28	-	-	-	**28**	**5.860**
52520	43	SAN	Francisco Pizarro	9	-	158	-	-	-	**167**	**6.754**
52540	44	SAB	Policarpa	19	-	173	-	-	-	**192**	**13.630**
52560	45	COR	Potosi	4	-	78	-	-	-	**82**	**11.847**
52565	46	EXP	Providencia	7	-	76	-	-	-	**83**	**5.177**
52573	47	ABA	Puerres	4	8	116	-	-	-	**128**	**7.988**
52585	48	EXP	Pupiales	5	-	82	-	-	-	**87**	**17.128**
52612	49	EXP	Ricaurte	23	-	446	-	-	-	**469**	**20.414**
52621	50	PIE	Roberto Payan	10	-	257	-	-	-	**267**	**10.602**
52678	51	TEL	Samaniego	15	-	590	-	-	-	**605**	**28.664**
52683	52	ABA	Sandona	35	-	395	-	-	-	**430**	**18.765**
52685	53	RIO	San Bernardo	3	-	91	-	-	-	**94**	**7.076**
52687	54	JUA	San Lorenzo	5	-	179	-	-	-	**184**	**15.222**
52693	55	RIO	San Pablo	5	-	332	-	-	-	**337**	**12.961**
52694	56	OCC	San Pedro De	4	-	61	-	-	-	**65**	**6.359**
52696	57	SAN	Santa Barbara	12	-	231	-	-	-	**243**	**8.206**
52699	58	ABA	Santacruz	6	-	133	-	-	-	**139**	**8.781**
52720	59	SAB	Sapuyes	4	-	25	-	-	-	**29**	**5.861**
52786	60	COR	Taminango	8	-	305	-	-	-	**313**	**15.558**
52788	61	CEN	Tangua	4	-	50	-	-	-	**54**	**8.815**
52835	62	PAS	Tumaco	382	15	4.752	-	-	-	**5.149**	**191.017**
52838	63	SAB	Tuquerres	38	-	958	1	-	-	**997**	**44.386**
52885	64	CEN	Yacuanquer	14	-	55	-	-	-	**69**	**9.264**
Total Departamento				**1.868**	**161**	**32.565**	**992**	**4**	**1**	**35.591**	**1.489.116**